



**Министерство  
градостроительной деятельности и развития агломераций  
Нижегородской области**

Включен в Реестр  
нормативных актов органов  
исполнительной власти  
Нижегородской области

16 ЯНВ 2023

№ в реестре

22324-330-006-01-03/64

**П Р И К А З**

15 декабря 2022 г.

№ 06-01-03/67

г. Нижний Новгород

**Об утверждении документации по  
планировке территории, расположенной в  
районе д. Верхополье в Вачском и  
Павловском муниципальных округах  
Нижегородской области**

В соответствии со статьями 41 – 43, 45 Градостроительного кодекса Российской Федерации, статьями 5, 27 Закона Нижегородской области от 8 апреля 2008 г. № 37-З «Об основах регулирования градостроительной деятельности на территории Нижегородской области», пунктом 3.1.10 Положения о министерстве градостроительной деятельности и развития агломераций Нижегородской области, утвержденного постановлением Правительства Нижегородской области от 16 апреля 2020 г. № 308, на основании приказа министерства градостроительной деятельности и развития агломераций Нижегородской области от 14 июня 2022 г. № 06-01-02/39

**п р и к а з ы в а ю :**

1. Утвердить прилагаемую документацию по планировке территории, расположенной в районе д. Верхополье в Вачском и Павловском муниципальных округах Нижегородской области (далее – документация по планировке территории).

2. Министерству градостроительной деятельности и развития агломераций Нижегородской области:

2.1. В течение семи дней со дня утверждения направить утвержденную документацию по планировке территории главам местного самоуправления

Вачского и Павловского муниципальных округов Нижегородской области для опубликования в порядке, установленном для официального опубликования муниципальных правовых актов, иной официальной информации, и размещения на официальном сайте поселения в информационно-телекоммуникационной сети «Интернет».

2.2. В течение десяти рабочих дней со дня утверждения обеспечить размещение документации по планировке территории в государственной информационной системе обеспечения градостроительной деятельности Нижегородской области.

2.3. Разместить настоящий приказ на официальном сайте министерства градостроительной деятельности и развития агломераций Нижегородской области в информационно-телекоммуникационной сети «Интернет».

Министр



М.В. Ракова

УТВЕРЖДЕНА  
приказом министерства  
градостроительной деятельности  
и развития агломераций  
Нижегородской области  
от 15 декабря 2022 г. № 06-01-03/67

Документация по планировке территории, расположенной в районе д.  
Верхополье в Вачском и Павловском муниципальных округах








Нижегородской области

Проект планировки территории

I. Чертеж красных линий



Условные обозначения:

-  - граница территории, в отношении которой утвержден проект планировки
-  - проектируемые (устанавливаемые) красные линии (для инженерно-транспортной инфраструктуры)
-  - характерная точка красных линий
-  - водные объекты
-  - граница населенного пункта
-  - граница и кадастровый номер земельных участков, зарегистрированных в ЕГРН
-  - граница и номер кадастрового квартала

*Перечень координат характерных точек устанавливаемых красных линий  
(система координат – МСК 52)*

Номер характерной точки границы	Координаты, м	
	X	Y
1	481480,39	1335208,16
2	481470,34	1335214,47
3	481453,59	1335223,67
4	481440,22	1335231,1
5	481414,77	1335244,09
6	481387,36	1335259,01
7	481355,39	1335276,81
8	481338,55	1335285,91
9	481314,18	1335298,7
10	481272,19	1335322,13
11	481236,06	1335341,78
12	481202,01	1335362,35
13	481168,19	1335389,98
14	481177,83	1335407,19
15	481196,83	1335444,09
16	481205,75	1335457,54
17	481224,89	1335487,45
18	481241,1	1335509,4
19	481252,55	1335527,52
20	481261,13	1335541,21
21	481269,77	1335554,24
22	481279,57	1335569,68
23	481251,81	1335147,12
24	481241,14	1335153,24
25	481250,07	1335174,1
26	481266,17	1335206,69
27	481285,99	1335247,67
28	481302,6	1335277,16
29	481311,95	1335278,64
30	481325,34	1335277,44
31	481330,6	1335275,68
32	481334,65	1335274,49
33	481350,85	1335267,24
34	481387,15	1335245,54
35	481407,88	1335235,1
36	481442,39	1335218,21
37	481452,59	1335214,15
38	481458,26	1335211,17
39	481468,95	1335203,63
40	481269,43	1335577,07
41	481248,27	1335544,03
42	481235,48	1335520,21

Номер характерной точки границы	Координаты, м	
	X	Y
43	481205,48	1335487,15
44	481183,83	1335456,45
45	481158,59	1335417,9
46	481148,3	1335398,8
47	481138,91	1335385,9
48	481121,56	1335394,22
100	481144,22	1335348,78
101	481171,22	1335336,69
102	481209,17	1335317,79
103	481245,64	1335295,35
104	481268,38	1335280,55
105	481264,45	1335254,47
106	481246,44	1335213,98
107	481242,07	1335203,65
108	481229,07	1335176,9
109	481218,25	1335160,03
110	481214,79	1335161,95
111	481213,79	1335160,33
112	481189,92	1335140,35
113	481149,35	1335101,08
114	481093,22	1335044,11
115	480976,09	1334915,48
116	480933,46	1334871,84
117	480882,79	1334825,92
118	480876,78	1334841,09
49	480873,5	1334784,66
50	480897,64	1334816,69
51	480915,82	1334835,87
52	480943,29	1334865,4
53	480972,22	1334896,4
54	481027,37	1334956,39
55	481079,16	1335009,54
56	481095,5	1335024,82
57	481124,8	1335053,02
58	481148,93	1335072,88
59	481178,93	1335102,29
60	481212,03	1335135,02
61	481226,65	1335150,99
62	481241,64	1335144,23
63	481247,38	1335140,93
138	480588,48	1334949,46

Номер характерной точки границы	Координаты, м	
	X	Y
139	480615,21	1334944,85
140	480650,83	1334937,88
141	480704,05	1334936,03
142	480732,27	1334935,15
143	480760,27	1334934,23
144	480784,18	1334934,23
145	480811,87	1334932,71
146	480848,19	1334930,96
147	480881,94	1334924,73
118	480876,78	1334841,09
64	480436,75	1334745,83
65	480467,5	1334748,88
66	480499,57	1334751,29
67	480523,29	1334751,02
68	480548,55	1334752,39
69	480578,65	1334757,18
70	480611,17	1334760,32
71	480626,38	1334762,59
72	480646,5	1334764,05
73	480667,32	1334767,04
74	480687,55	1334767,78
75	480700,09	1334769,54
76	480720,95	1334770,68
77	480734,86	1334772,58
78	480750,36	1334776,85
79	480765,03	1334779,21
80	480781,41	1334780,48
81	480798,46	1334783,45
82	480832,53	1334787,77
83	480840,08	1334805,72
84	480857,82	1334885,89
85	480857,82	1334912,41
86	480843,76	1334912,41

Номер характерной точки границы	Координаты, м	
	X	Y
87	480815,91	1334913,09
88	480792,07	1334910,66
89	480780,46	1334907,75
90	480723,09	1334894,52
91	480650,13	1334893,68
92	480583,74	1334892,53
93	480555,05	1334892,34
119	480422,75	1334717,27
120	480437,56	1334720,87
121	480489,34	1334724,56
122	480510,31	1334725,66
123	480559,19	1334730,34
124	480581,62	1334732,54
125	480609,28	1334735,2
126	480642,96	1334738,79
127	480682,56	1334743,12
128	480705,31	1334746,39
129	480719,69	1334748,08
130	480741,45	1334750,69
131	480759,25	1334753,99
132	480790,16	1334758,3
133	480817,64	1334760,23
134	480836,4	1334761,62
135	480848,39	1334765,97
136	480867,37	1334768,27
137	480879,08	1334715,49
94	480805,74	1334692,31
95	480765,31	1334687,36
96	480715,21	1334683,11
97	480716,7	1334669,34
98	480777,56	1334675,58
99	480809,8	1334676,22



### III. Положение о размещении линейного объекта

Документация по планировке территории, расположенной в районе д. Верхополья в Вачском и Павловском муниципальных округах Нижегородской области, разработана в целях размещения объекта: «Газопровод высокого давления к д. Верхополье. Распределительные газопроводы низкого давления и газопроводы-вводы к жилым домам в д. Верхополье Вачского района Нижегородской области».

Назначение: газоснабжение жилых домов и коммунально-бытовых зданий в д. Верхополье Вачского муниципального округа Нижегородской области.

Точка подключения проектируемого газопровода определена техническими условиями на технологическое присоединение и расположена на территории Павловского муниципального округа Нижегородской области.

Основные характеристики:

- протяженность проектируемой сети газоснабжения составляет 6453,9 м (ориентировочно);

- материал труб – сталь, полиэтилен.

Категории проектируемого газопровода:

- высокое давление 1-ой категории Р1,26 Мпа, (ПЭ100 SDR9 Ø110x12,3; Ø108x4,0; Ø57x3,5);

- распределительные газопроводы низкого давления до Р 0,005 Мпа и газопроводы-вводы к жилым домам в д. Верхополье (ПЭØ225x20,5; ПЭØ160x14,6; ПЭØ110x10,0; ПЭØ90x8,2; ПЭØ63x5,8; Ø219x5,0; Ø89x3,5; Ø57x3,5).

Прокладка проектируемых газопроводов высокого и низкого давлений предусмотрена подземная и частично надземная. Через автомобильные дороги прокладка газопроводов будет производиться в футлярах закрытым способом, а также открытым способом с восстановлением дорожного покрытия.

Проектом планировки территории предусмотрена установка ГРПШ-50-2У1.

Строительство линейного объекта «Газопровод высокого давления к д. Верхополье. Распределительные газопроводы низкого давления и газопроводы-

вводы к жилым домам в д. Верхополье Вачского района Нижегородской области» предусмотрено в один этап.

Зона планируемого размещения линейного объекта расположена на территориях Вачского и Павловского муниципальных округов Нижегородской области.

Проектом планировки территории устанавливаются красные линии, определяющие границы территории общего пользования.

*Перечень координат характерных точек границ зон планируемого размещения линейного объекта (система координат – МСК 52)*

Номер характерной точки границы	Координаты, м	
	X	Y
1	481 210,82	1 335 150,20
2	481 193,79	1 335 133,79
3	481 190,84	1 335 136,85
4	481 187,96	1 335 134,07
5	481 190,91	1 335 131,01
6	481 175,13	1 335 115,81
7	481 178,51	1 335 112,31
8	481 186,57	1 335 120,08
9	481 191,22	1 335 126,00
10	481 198,68	1 335 133,34
11	481 204,68	1 335 138,63
12	481 210,56	1 335 144,42
13	481 214,14	1 335 140,79
14	481 218,05	1 335 144,65
15	481 220,47	1 335 142,20
16	481 222,90	1 335 139,73
17	481 219,24	1 335 135,61
18	481 218,63	1 335 135,01
19	481 215,87	1 335 137,82
20	481 215,01	1 335 138,69
21	481 209,59	1 335 133,36
22	481 203,59	1 335 128,07
23	481 202,99	1 335 127,48
24	481 205,95	1 335 124,48
25	481 200,82	1 335 119,43
26	481 197,86	1 335 122,43
27	481 196,60	1 335 121,19
28	481 193,19	1 335 116,84
29	481 195,89	1 335 114,04
30	481 191,32	1 335 109,63

Номер характерной точки границы	Координаты, м	
	X	Y
31	481 188,81	1 335 112,23
32	481 178,60	1 335 102,40
33	481 180,29	1 335 100,65
34	481 175,72	1 335 096,24
35	481 173,16	1 335 098,89
36	481 166,53	1 335 092,50
37	481 167,39	1 335 091,60
38	481 154,41	1 335 079,08
39	481 154,20	1 335 078,87
40	481 155,89	1 335 077,19
41	481 151,42	1 335 072,68
42	481 149,73	1 335 074,36
43	481 144,13	1 335 068,72
44	481 145,72	1 335 067,15
45	481 140,65	1 335 062,03
46	481 138,28	1 335 064,39
47	481 133,28	1 335 064,37
48	481 127,12	1 335 059,08
49	481 121,69	1 335 053,32
50	481 124,47	1 335 050,70
51	481 125,77	1 335 049,93
52	481 127,83	1 335 048,70
53	481 124,56	1 335 043,25
54	481 121,39	1 335 045,15
55	481 120,62	1 335 045,61
56	481 117,34	1 335 048,70
57	481 107,97	1 335 038,76
58	481 107,90	1 335 038,46
59	481 109,70	1 335 038,04
60	481 112,03	1 335 035,80

Номер характерной точки границы	Координаты, м	
	X	Y
61	481 107,63	1 335 031,22
62	481 106,68	1 335 032,13
63	481 117,03	1 335 021,08
64	481 111,85	1 335 016,22
65	481 111,38	1 335 016,58
66	481 100,95	1 335 027,72
67	481 090,63	1 335 018,06
68	481 091,98	1 335 016,62
69	481 091,08	1 335 015,72
70	481 086,75	1 335 011,67
71	481 085,33	1 335 013,19
72	481 084,63	1 335 010,86
73	481 082,18	1 335 008,56
74	481 083,03	1 335 007,65
75	481 070,16	1 334 995,59
76	481 070,62	1 334 995,15
77	481 071,93	1 334 993,92
78	481 076,18	1 334 987,05
79	481 079,52	1 334 975,92
80	481 083,20	1 334 974,33
81	481 082,01	1 334 971,58
82	481 085,01	1 334 970,28
83	481 096,90	1 334 962,89
84	481 137,66	1 334 937,52
85	481 139,36	1 334 939,28
86	481 142,37	1 334 944,12
87	481 151,54	1 334 938,41
88	481 153,75	1 334 941,98
89	481 171,24	1 334 931,09
90	481 170,85	1 334 930,47
91	481 167,96	1 334 925,82
92	481 169,36	1 334 924,32
93	481 175,96	1 334 917,26
94	481 175,89	1 334 917,19
95	481 200,89	1 334 890,59
96	481 213,36	1 334 877,25
97	481 222,02	1 334 867,99
98	481 224,14	1 334 869,97
99	481 231,44	1 334 862,15
100	481 228,89	1 334 859,76
101	481 230,33	1 334 858,22
102	481 221,19	1 334 849,68
103	481 219,75	1 334 851,22
104	481 170,27	1 334 804,97
105	481 143,45	1 334 779,90
106	481 145,14	1 334 772,59
107	481 124,68	1 334 778,82

Номер характерной точки границы	Координаты, м	
	X	Y
108	481 117,85	1 334 772,43
109	481 117,65	1 334 772,65
110	481 077,68	1 334 735,30
111	481 077,89	1 334 735,08
112	481 068,58	1 334 726,38
113	481 067,07	1 334 723,69
114	481 066,81	1 334 723,84
115	481 051,60	1 334 696,75
116	481 038,42	1 334 678,57
117	481 030,08	1 334 667,08
118	481 030,32	1 334 666,90
119	481 025,12	1 334 659,73
120	481 027,70	1 334 653,97
121	481 033,28	1 334 641,47
122	481 033,78	1 334 640,34
123	481 035,11	1 334 637,36
124	481 035,64	1 334 636,80
125	481 035,05	1 334 636,25
126	481 063,65	1 334 605,74
127	481 109,33	1 334 557,00
128	481 138,98	1 334 525,36
129	481 137,97	1 334 494,11
130	481 137,23	1 334 471,34
131	481 131,53	1 334 471,52
132	481 131,12	1 334 458,65
133	481 131,02	1 334 458,65
134	481 125,68	1 334 293,74
135	481 129,30	1 334 297,14
136	481 171,45	1 334 252,17
137	481 194,02	1 334 228,09
138	481 175,22	1 334 166,05
139	481 164,20	1 334 135,51
140	481 158,75	1 334 137,48
141	481 107,54	1 333 995,43
142	481 113,71	1 333 993,20
143	481 108,39	1 333 978,43
144	481 110,72	1 333 943,37
145	481 110,89	1 333 940,82
146	481 105,28	1 333 940,44
147	481 149,28	1 333 901,94
148	481 142,63	1 333 894,34
149	481 141,05	1 333 895,72
150	481 140,65	1 333 895,27
151	481 097,40	1 333 933,1
152	481 101,68	1 333 938,01
153	481 101,03	1 333 938,58
154	481 100,28	1 333 939,24

Номер характерной точки границы	Координаты, м	
	X	Y
155	481 097,56	1 333 979,96
156	481 103,65	1 333 996,83
157	481 103,76	1 333 996,79
158	481 154,96	1 334 138,85
159	481 149,06	1 334 140,97
160	481 150,83	1 334 145,87
161	481 148,29	1 334 146,80
162	481 153,72	1 334 161,85
163	481 156,26	1 334 160,92
164	481 159,93	1 334 171,12
165	481 175,91	1 334 223,87
166	481 159,70	1 334 241,16
167	481 124,66	1 334 278,55
168	481 124,66	1 334 277,77
169	481 124,14	1 334 261,77
170	481 111,65	1 334 262,18
171	481 112,16	1 334 278,17
172	481 120,66	1 334 277,89
173	481 120,66	1 334 282,82
174	481 115,21	1 334 288,64
175	481 115,35	1 334 293,07
176	481 121,65	1 334 292,87
177	481 127,02	1 334 458,78
178	481 120,42	1 334 459,00
179	481 120,84	1 334 471,87
180	481 121,14	1 334 471,86
181	481 121,94	1 334 496,69
182	481 122,67	1 334 519,22
183	481 099,53	1 334 543,91
184	481 051,90	1 334 594,73
185	481 023,31	1 334 625,24
186	481 027,83	1 334 629,48
187	481 026,07	1 334 631,35
188	481 022,52	1 334 639,31
189	481 012,84	1 334 661,01
190	481 021,66	1 334 673,18
191	481 017,05	1 334 676,53
192	481 038,02	1 334 705,45
193	481 052,77	1 334 731,72
194	481 057,74	1 334 728,93
195	481 060,07	1 334 733,07
196	481 070,58	1 334 742,90
197	481 066,69	1 334 747,06
198	481 106,65	1 334 784,42
199	481 110,54	1 334 780,25
200	481 121,89	1 334 790,85
201	481 122,13	1 334 790,78

Номер характерной точки границы	Координаты, м	
	X	Y
202	481 142,35	1 334 784,62
203	481 140,65	1 334 791,93
204	481 162,96	1 334 812,78
205	481 212,45	1 334 859,04
206	481 210,27	1 334 861,37
207	481 212,02	1 334 863,01
208	481 205,61	1 334 869,87
209	481 193,07	1 334 883,29
210	481 197,92	1 334 887,80
211	481 172,91	1 334 914,40
212	481 168,15	1 334 909,95
213	481 161,62	1 334 916,93
214	481 159,21	1 334 919,52
215	481 156,88	1 334 922,00
216	481 158,93	1 334 923,91
217	481 155,80	1 334 925,86
218	481 152,16	1 334 920,01
219	481 092,65	1 334 957,05
220	481 081,67	1 334 963,89
221	481 079,21	1 334 964,95
222	481 079,16	1 334 964,96
223	481 079,70	1 334 966,21
224	481 078,11	1 334 968,69
225	481 064,46	1 334 974,57
226	481 061,87	1 334 977,24
227	481 060,92	1 334 976,33
228	481 060,60	1 334 976,53
229	481 056,07	1 334 981,19
230	481 054,10	1 334 983,22
231	481 056,00	1 334 985,07
232	481 053,59	1 334 987,55
233	481 050,06	1 334 984,11
234	481 053,74	1 334 980,32
235	481 049,19	1 334 975,89
236	481 045,50	1 334 979,69
237	481 041,66	1 334 975,96
238	481 021,12	1 334 952,33
239	481 025,82	1 334 948,53
240	481 021,83	1 334 943,59
241	481 016,95	1 334 947,54
242	481 013,82	1 334 944,48
243	481 016,52	1 334 941,69
244	481 013,36	1 334 937,67
245	481 011,85	1 334 936,21
246	481 008,68	1 334 939,45
247	481 006,26	1 334 937,08
248	480 996,43	1 334 926,93

Номер характерной точки границы	Координаты, м	
	X	Y
249	480 998,58	1 334 924,84
250	480 998,10	1 334 924,34
251	480 998,73	1 334 923,73
252	481 000,49	1 334 922,03
253	480 995,48	1 334 916,86
254	480 995,30	1 334 917,03
255	480 993,09	1 334 919,17
256	480 992,77	1 334 918,84
257	480 984,77	1 334 910,59
258	480 976,61	1 334 901,77
259	480 978,92	1 334 899,63
260	480 974,61	1 334 894,97
261	480 971,67	1 334 897,69
262	480 973,17	1 334 899,31
263	480 970,82	1 334 899,30
264	480 961,05	1 334 889,38
265	480 960,89	1 334 888,78
266	480 964,41	1 334 887,83
267	480 964,17	1 334 886,94
268	480 963,21	1 334 883,39
269	480 962,77	1 334 881,79
270	480 962,03	1 334 881,01
271	480 958,54	1 334 881,96
272	480 950,89	1 334 873,98
273	480 952,14	1 334 872,77
274	480 952,85	1 334 872,10
275	480 947,87	1 334 866,90
276	480 947,05	1 334 867,68
277	480 946,81	1 334 867,91
278	480 939,94	1 334 860,74
279	480 941,94	1 334 858,83
280	480 939,89	1 334 856,29
281	480 938,15	1 334 854,47
282	480 937,16	1 334 853,44
283	480 935,60	1 334 854,93
284	480 934,96	1 334 855,55
285	480 921,94	1 334 841,96
286	480 923,93	1 334 840,06
287	480 918,95	1 334 834,86
288	480 916,96	1 334 836,76
289	480 915,49	1 334 835,22
290	480 907,47	1 334 826,60
291	480 909,62	1 334 824,60
292	480 904,72	1 334 819,32
293	480 902,57	1 334 821,32
294	480 890,59	1 334 808,44
295	480 892,91	1 334 806,27

Номер характерной точки границы	Координаты, м	
	X	Y
296	480 888,01	1 334 801,00
297	480 885,68	1 334 803,16
298	480 883,14	1 334 800,43
299	480 883,04	1 334 800,46
300	480 882,29	1 334 797,20
301	480 877,15	1 334 790,30
302	480 879,45	1 334 788,59
303	480 875,15	1 334 782,82
304	480 867,08	1 334 788,83
305	480 875,61	1 334 800,29
306	480 876,02	1 334 802,07
307	480 874,15	1 334 802,49
308	480 874,17	1 334 802,58
309	480 866,37	1 334 804,38
310	480 866,35	1 334 804,28
311	480 859,24	1 334 805,91
312	480 856,71	1 334 794,89
313	480 845,33	1 334 786,59
314	480 837,77	1 334 781,08
315	480 832,48	1 334 780,51
316	480 834,23	1 334 764,13
317	480 832,28	1 334 763,92
318	480 832,59	1 334 761,04
319	480 825,43	1 334 760,27
320	480 825,12	1 334 763,16
321	480 817,15	1 334 762,30
322	480 816,80	1 334 758,57
323	480 809,63	1 334 759,24
324	480 810,03	1 334 763,54
325	480 802,76	1 334 764,22
326	480 802,11	1 334 764,14
327	480 802,89	1 334 757,76
328	480 796,58	1 334 756,99
329	480 796,24	1 334 759,80
330	480 788,40	1 334 758,85
331	480 788,90	1 334 754,71
332	480 781,76	1 334 753,84
333	480 781,25	1 334 757,98
334	480 769,45	1 334 756,54
335	480 769,70	1 334 754,51
336	480 769,97	1 334 752,25
337	480 763,67	1 334 751,49
338	480 763,65	1 334 751,62
339	480 763,15	1 334 755,78
340	480 760,17	1 334 755,42
341	480 759,10	1 334 758,31
342	480 750,76	1 334 752,75

Номер характерной точки границы	Координаты, м	
	X	Y
343	480 748,59	1 334 752,54
344	480 749,72	1 334 740,72
345	480 756,47	1 334 732,19
346	480 761,16	1 334 707,40
347	480 762,29	1 334 707,62
348	480 763,44	1 334 701,56
349	480 763,52	1 334 700,46
350	480 763,02	1 334 700,42
351	480 763,59	1 334 693,11
352	480 764,19	1 334 693,15
353	480 765,94	1 334 670,60
354	480 766,61	1 334 661,95
355	480 766,72	1 334 661,96
356	480 767,32	1 334 654,23
357	480 776,08	1 334 654,91
358	480 777,32	1 334 638,96
359	480 764,86	1 334 638,00
360	480 763,62	1 334 653,95
361	480 763,21	1 334 659,21
362	480 743,80	1 334 657,70
363	480 742,51	1 334 649,49
364	480 731,94	1 334 651,15
365	480 733,25	1 334 659,48
366	480 735,32	1 334 659,15
367	480 734,66	1 334 667,73
368	480 755,30	1 334 669,33
369	480 755,27	1 334 669,77
370	480 761,85	1 334 670,28
371	480 760,11	1 334 692,71
372	480 758,62	1 334 692,60
373	480 758,04	1 334 700,03
374	480 759,53	1 334 700,15
375	480 759,47	1 334 701,03
376	480 758,36	1 334 706,87
377	480 754,92	1 334 706,22
378	480 750,52	1 334 729,47
379	480 743,57	1 334 738,25
380	480 742,27	1 334 751,94
381	480 721,68	1 334 749,97
382	480 722,12	1 334 745,17
383	480 715,82	1 334 744,57
384	480 715,68	1 334 745,99
385	480 714,21	1 334 745,85
386	480 714,35	1 334 744,34
387	480 708,03	1 334 743,73
388	480 707,56	1 334 748,63
389	480 704,43	1 334 748,33

Номер характерной точки границы	Координаты, м	
	X	Y
390	480 689,73	1 334 745,44
391	480 688,65	1 334 745,32
392	480 688,51	1 334 746,56
393	480 676,92	1 334 745,31
394	480 677,05	1 334 744,06
395	480 671,31	1 334 743,44
396	480 671,80	1 334 738,92
397	480 665,49	1 334 738,24
398	480 665,00	1 334 742,76
399	480 648,39	1 334 740,96
400	480 648,84	1 334 736,83
401	480 648,94	1 334 735,86
402	480 641,78	1 334 735,11
403	480 641,69	1 334 735,97
404	480 641,23	1 334 740,18
405	480 626,60	1 334 738,60
406	480 626,93	1 334 735,58
407	480 627,18	1 334 733,27
408	480 620,02	1 334 732,50
409	480 619,93	1 334 733,40
410	480 619,45	1 334 737,82
411	480 601,63	1 334 735,89
412	480 602,35	1 334 729,29
413	480 596,03	1 334 728,60
414	480 595,32	1 334 735,18
415	480 581,01	1 334 731,65
416	480 572,33	1 334 730,71
417	480 572,84	1 334 725,95
418	480 565,68	1 334 725,17
419	480 565,17	1 334 729,93
420	480 556,10	1 334 728,95
421	480 554,30	1 334 729,60
422	480 555,03	1 334 723,65
423	480 548,72	1 334 722,88
424	480 547,60	1 334 732,08
425	480 544,78	1 334 731,74
426	480 544,93	1 334 730,50
427	480 533,95	1 334 729,16
428	480 520,42	1 334 726,57
429	480 520,69	1 334 725,20
430	480 518,44	1 334 724,77
431	480 519,47	1 334 719,39
432	480 512,40	1 334 718,04
433	480 510,71	1 334 726,86
434	480 511,30	1 334 726,97
435	480 511,02	1 334 728,44
436	480 519,75	1 334 730,11

Номер характерной точки границы	Координаты, м	
	X	Y
437	480 519,07	1 334 733,64
438	480 532,84	1 334 736,27
439	480 544,05	1 334 737,65
440	480 544,00	1 334 738,04
441	480 547,97	1 334 738,53
442	480 548,02	1 334 738,13
443	480 550,91	1 334 738,48
444	480 556,98	1 334 736,29
445	480 579,75	1 334 738,75
446	480 594,31	1 334 742,34
447	480 676,28	1 334 751,22
448	480 676,23	1 334 751,62
449	480 687,83	1 334 752,88
450	480 687,87	1 334 752,48
451	480 688,65	1 334 752,56
452	480 703,40	1 334 755,46
453	480 707,74	1 334 755,88
454	480 708,15	1 334 751,65
455	480 720,16	1 334 752,79
456	480 719,75	1 334 757,02
457	480 748,27	1 334 759,75
458	480 756,54	1 334 765,25
459	480 757,61	1 334 762,36
460	480 800,52	1 334 767,57
461	480 800,35	1 334 768,96
462	480 802,69	1 334 769,24
463	480 812,81	1 334 768,31
464	480 812,96	1 334 769,90
465	480 816,97	1 334 769,53
466	480 826,30	1 334 770,53
467	480 825,25	1 334 780,34
468	480 816,85	1 334 779,44
469	480 817,23	1 334 775,86
470	480 759,17	1 334 769,65
471	480 758,85	1 334 772,64
472	480 756,60	1 334 772,39
473	480 741,21	1 334 765,92
474	480 718,59	1 334 763,44
475	480 688,62	1 334 761,26
476	480 665,58	1 334 759,07
477	480 651,29	1 334 754,62
478	480 647,75	1 334 754,29
479	480 648,03	1 334 751,30
480	480 543,79	1 334 741,50
481	480 527,10	1 334 744,45
482	480 502,13	1 334 742,97
483	480 465,11	1 334 740,77

Номер характерной точки границы	Координаты, м	
	X	Y
484	480 445,37	1 334 739,38
485	480 446,38	1 334 725,05
486	480 447,31	1 334 711,76
487	480 440,13	1 334 711,25
488	480 439,20	1 334 724,06
489	480 438,19	1 334 738,87
490	480 436,25	1 334 738,74
491	480 429,65	1 334 738,27
492	480 429,31	1 334 743,16
493	480 429,26	1 334 745,46
494	480 435,62	1 334 745,91
495	480 435,85	1 334 745,93
496	480 435,61	1 334 749,32
497	480 439,49	1 334 754,67
498	480 443,54	1 334 751,74
499	480 440,73	1 334 747,86
500	480 440,84	1 334 746,28
501	480 464,65	1 334 747,95
502	480 472,54	1 334 748,42
503	480 472,43	1 334 750,36
504	480 472,23	1 334 753,79
505	480 479,41	1 334 754,22
506	480 479,66	1 334 750,08
507	480 479,73	1 334 748,85
508	480 498,32	1 334 749,95
509	480 498,15	1 334 752,66
510	480 498,03	1 334 754,77
511	480 505,22	1 334 755,20
512	480 505,37	1 334 752,68
513	480 505,50	1 334 750,38
514	480 521,68	1 334 751,34
515	480 521,67	1 334 753,22
516	480 521,65	1 334 755,65
517	480 528,85	1 334 755,70
518	480 528,87	1 334 752,98
519	480 528,88	1 334 751,45
520	480 544,09	1 334 748,76
521	480 560,46	1 334 750,30
522	480 559,97	1 334 755,56
523	480 559,71	1 334 758,37
524	480 566,87	1 334 759,05
525	480 567,13	1 334 756,24
526	480 567,63	1 334 750,97
527	480 583,61	1 334 752,48
528	480 582,75	1 334 761,62
529	480 589,92	1 334 762,30
530	480 590,78	1 334 753,15

Номер характерной точки границы	Координаты, м	
	X	Y
531	480 607,77	1 334 754,75
532	480 606,93	1 334 763,60
533	480 614,10	1 334 764,28
534	480 614,94	1 334 755,42
535	480 625,26	1 334 756,39
536	480 624,81	1 334 761,17
537	480 626,46	1 334 766,62
538	480 631,25	1 334 765,17
539	480 629,88	1 334 760,66
540	480 630,24	1 334 756,86
541	480 647,35	1 334 758,47
542	480 647,07	1 334 761,45
543	480 649,87	1 334 761,72
544	480 651,39	1 334 762,19
545	480 650,08	1 334 766,39
546	480 656,95	1 334 768,53
547	480 658,26	1 334 764,33
548	480 664,15	1 334 766,17
549	480 687,37	1 334 768,38
550	480 687,17	1 334 771,09
551	480 694,35	1 334 771,61
552	480 694,55	1 334 768,91
553	480 716,75	1 334 770,53
554	480 716,61	1 334 771,83
555	480 716,40	1 334 773,67
556	480 723,46	1 334 774,44
557	480 723,56	1 334 774,45
558	480 723,91	1 334 771,27
559	480 738,22	1 334 772,83
560	480 737,15	1 334 775,36
561	480 741,76	1 334 777,30
562	480 742,96	1 334 774,46
563	480 754,79	1 334 779,44
564	480 758,09	1 334 779,79
565	480 758,41	1 334 776,81
566	480 762,88	1 334 777,29
567	480 762,52	1 334 780,68
568	480 769,68	1 334 781,45
569	480 770,04	1 334 778,06
570	480 791,81	1 334 780,39
571	480 791,69	1 334 781,49
572	480 791,37	1 334 784,46
573	480 794,02	1 334 784,74
574	480 798,53	1 334 785,22
575	480 798,97	1 334 781,15
576	480 809,82	1 334 782,31
577	480 809,27	1 334 787,48

Номер характерной точки границы	Координаты, м	
	X	Y
578	480 816,43	1 334 788,25
579	480 816,83	1 334 784,47
580	480 824,72	1 334 785,32
581	480 824,55	1 334 786,91
582	480 835,08	1 334 788,03
583	480 841,09	1 334 792,41
584	480 839,03	1 334 795,24
585	480 847,17	1 334 801,18
586	480 848,94	1 334 808,89
587	480 841,35	1 334 810,63
588	480 844,14	1 334 822,81
589	480 851,73	1 334 821,07
590	480 862,71	1 334 868,93
591	480 867,68	1 334 867,79
592	480 868,57	1 334 871,69
593	480 863,60	1 334 872,83
594	480 865,82	1 334 882,49
595	480 864,52	1 334 893,42
596	480 862,10	1 334 913,74
597	480 856,11	1 334 913,03
598	480 856,04	1 334 913,62
599	480 847,90	1 334 912,65
600	480 847,97	1 334 912,06
601	480 845,24	1 334 911,73
602	480 833,06	1 334 911,61
603	480 832,93	1 334 910,89
604	480 833,69	1 334 907,84
605	480 826,71	1 334 906,09
606	480 825,56	1 334 910,66
607	480 825,88	1 334 912,36
608	480 816,31	1 334 914,13
609	480 811,88	1 334 913,74
610	480 812,59	1 334 905,62
611	480 808,65	1 334 905,08
612	480 807,63	1 334 904,99
613	480 806,90	1 334 913,30
614	480 796,90	1 334 912,43
615	480 777,87	1 334 906,43
616	480 767,59	1 334 904,97
617	480 767,72	1 334 904,03
618	480 768,84	1 334 896,17
619	480 763,21	1 334 895,37
620	480 762,55	1 334 895,28
621	480 761,30	1 334 904,08
622	480 740,65	1 334 901,14
623	480 741,07	1 334 898,17
624	480 742,09	1 334 890,94

Номер характерной точки границы	Координаты, м	
	X	Y
625	480 734,97	1 334 889,93
626	480 733,94	1 334 897,16
627	480 731,10	1 334 896,75
628	480 731,36	1 334 894,89
629	480 730,46	1 334 888,24
630	480 723,32	1 334 889,21
631	480 724,10	1 334 894,87
632	480 723,97	1 334 895,74
633	480 704,34	1 334 892,95
634	480 703,92	1 334 895,92
635	480 698,27	1 334 895,12
636	480 676,03	1 334 894,92
637	480 675,82	1 334 918,01
638	480 654,39	1 334 917,82
639	480 654,60	1 334 894,25
640	480 658,22	1 334 890,58
641	480 653,09	1 334 885,53
642	480 647,43	1 334 891,27
643	480 647,19	1 334 917,75
644	480 629,86	1 334 917,60
645	480 630,04	1 334 897,77
646	480 624,14	1 334 897,72
647	480 624,23	1 334 887,58
648	480 622,13	1 334 887,42
649	480 617,03	1 334 887,37
650	480 616,93	1 334 897,65
651	480 608,22	1 334 897,58
652	480 608,30	1 334 888,44
653	480 603,30	1 334 888,40
654	480 603,22	1 334 897,53
655	480 593,42	1 334 897,44
656	480 593,42	1 334 894,44
657	480 582,64	1 334 894,34
658	480 582,71	1 334 886,86
659	480 579,58	1 334 886,84
660	480 575,51	1 334 886,80
661	480 575,38	1 334 901,48
662	480 581,92	1 334 901,54
663	480 593,42	1 334 901,64
664	480 593,42	1 334 904,64
665	480 606,73	1 334 904,76
666	480 606,70	1 334 908,26
667	480 619,24	1 334 908,38
668	480 619,06	1 334 928,20
669	480 639,04	1 334 928,38
670	480 624,91	1 334 930,82
671	480 626,12	1 334 937,82

Номер характерной точки границы	Координаты, м	
	X	Y
672	480 615,35	1 334 939,68
673	480 615,25	1 334 939,09
674	480 599,42	1 334 941,83
675	480 600,63	1 334 948,84
676	480 602,70	1 334 948,48
677	480 602,72	1 334 948,56
678	480 616,48	1 334 946,18
679	480 616,21	1 334 944,61
680	480 626,97	1 334 942,75
681	480 626,74	1 334 941,37
682	480 636,27	1 334 939,72
683	480 636,90	1 334 943,36
684	480 636,95	1 334 943,65
685	480 643,20	1 334 942,57
686	480 643,17	1 334 942,37
687	480 642,52	1 334 938,64
688	480 676,39	1 334 932,78
689	480 683,73	1 334 932,60
690	480 683,90	1 334 939,34
691	480 691,09	1 334 939,16
692	480 690,95	1 334 933,37
693	480 702,34	1 334 936,61
694	480 709,10	1 334 936,42
695	480 709,22	1 334 940,68
696	480 716,42	1 334 940,48
697	480 716,30	1 334 936,22
698	480 732,47	1 334 935,78
699	480 732,64	1 334 942,20
700	480 739,84	1 334 942,01
701	480 739,66	1 334 935,58
702	480 765,53	1 334 934,87
703	480 765,44	1 334 940,08
704	480 771,64	1 334 940,17
705	480 772,64	1 334 940,07
706	480 772,73	1 334 934,94
707	480 784,65	1 334 935,13
708	480 791,96	1 334 934,46
709	480 792,72	1 334 938,35
710	480 793,69	1 334 938,27
711	480 799,81	1 334 937,07
712	480 798,87	1 334 932,28
713	480 805,87	1 334 930,91
714	480 806,11	1 334 932,13
715	480 824,94	1 334 928,43
716	480 829,57	1 334 928,48
717	480 829,54	1 334 931,12
718	480 829,51	1 334 933,91

Номер характерной точки границы	Координаты, м	
	X	Y
719	480 836,71	1 334 933,99
720	480 836,75	1 334 930,70
721	480 836,77	1 334 928,55
722	480 837,77	1 334 928,56
723	480 837,83	1 334 922,36
724	480 844,55	1 334 922,43
725	480 846,71	1 334 922,68
726	480 847,31	1 334 917,62
727	480 855,45	1 334 918,59
728	480 855,26	1 334 920,18
729	480 859,76	1 334 920,71
730	480 859,73	1 334 920,98
731	480 861,11	1 334 932,50
732	480 871,74	1 334 931,23
733	480 870,51	1 334 920,98
734	480 870,99	1 334 916,91
735	480 872,48	1 334 917,09
736	480 875,14	1 334 894,69
737	480 876,66	1 334 881,91
738	480 874,03	1 334 870,43
739	480 873,44	1 334 870,57
740	480 872,55	1 334 866,67
741	480 873,13	1 334 866,54
742	480 860,84	1 334 812,93
743	480 867,96	1 334 811,30
744	480 867,27	1 334 808,30
745	480 875,07	1 334 806,50
746	480 875,76	1 334 809,51
747	480 880,70	1 334 808,38
748	480 910,25	1 334 840,16
749	480 924,41	1 334 854,94
750	480 920,26	1 334 858,93
751	480 923,48	1 334 862,28
752	480 922,60	1 334 863,12
753	480 919,03	1 334 866,54
754	480 912,54	1 334 871,01
755	480 916,14	1 334 876,24
756	480 923,05	1 334 871,48
757	480 927,30	1 334 867,4
758	480 927,87	1 334 866,87
759	480 924,65	1 334 863,51
760	480 928,81	1 334 859,53
761	480 944,73	1 334 876,15
762	480 944,44	1 334 876,43
763	480 953,53	1 334 885,91
764	480 955,36	1 334 892,65
765	480 959,23	1 334 896,58

Номер характерной точки границы	Координаты, м	
	X	Y
766	480 961,19	1 334 898,37
767	480 961,07	1 334 898,45
768	480 968,15	1 334 905,63
769	480 971,55	1 334 905,65
770	480 971,78	1 334 905,91
771	480 966,75	1 334 910,57
772	480 971,06	1 334 915,23
773	480 976,10	1 334 910,57
774	480 980,16	1 334 914,96
775	480 981,55	1 334 916,39
776	480 977,58	1 334 920,24
777	480 977,31	1 334 920,50
778	480 976,66	1 334 922,85
779	480 981,12	1 334 924,09
780	480 982,78	1 334 924,55
781	480 982,97	1 334 923,86
782	480 985,97	1 334 920,95
783	480 988,21	1 334 923,26
784	480 989,60	1 334 924,70
785	480 987,45	1 334 926,79
786	481 001,76	1 334 941,56
787	481 002,50	1 334 942,28
788	481 001,42	1 334 943,38
789	480 999,75	1 334 945,09
790	481 004,32	1 334 949,50
791	481 005,58	1 334 948,21
792	481 007,04	1 334 946,72
793	481 007,17	1 334 946,86
794	481 012,37	1 334 951,95
795	481 018,69	1 334 959,22
796	481 017,32	1 334 960,46
797	481 018,19	1 334 961,43
798	481 016,48	1 334 962,97
799	481 019,74	1 334 966,57
800	481 021,44	1 334 965,02
801	481 024,89	1 334 968,84
802	481 023,41	1 334 970,18
803	481 035,85	1 334 983,94
804	481 034,15	1 334 985,49
805	481 037,40	1 334 989,08
806	481 039,09	1 334 987,55
807	481 047,69	1 334 997,65
808	481 046,70	1 334 998,49
809	481 049,84	1 335 002,19
810	481 050,83	1 335 001,35
811	481 058,50	1 335 010,36
812	481 058,75	1 335 010,65

Номер характерной точки границы	Координаты, м	
	X	Y
813	481 057,30	1 335 012,01
814	481 060,63	1 335 015,54
815	481 061,94	1 335 014,30
816	481 072,73	1 335 025,72
817	481 078,04	1 335 031,33
818	481 081,99	1 335 035,52
819	481 086,32	1 335 040,10
820	481 085,92	1 335 040,49
821	481 085,39	1 335 041,00
822	481 088,81	1 335 044,63
823	481 089,04	1 335 044,42
824	481 089,76	1 335 043,74
825	481 099,99	1 335 054,57
826	481 103,91	1 335 058,71
827	481 103,33	1 335 059,26
828	481 106,76	1 335 062,89
829	481 107,34	1 335 062,35
830	481 110,98	1 335 066,19
831	481 111,36	1 335 066,60
832	481 117,27	1 335 072,85
833	481 116,24	1 335 074,00
834	481 119,98	1 335 077,32
835	481 120,84	1 335 076,35
836	481 125,17	1 335 080,20
837	481 126,24	1 335 081,14
838	481 131,08	1 335 085,44
839	481 131,26	1 335 085,64
840	481 130,94	1 335 085,94
841	481 130,68	1 335 086,19
842	481 134,11	1 335 089,82
843	481 134,59	1 335 089,37
844	481 134,70	1 335 089,27
845	481 139,40	1 335 094,25
846	481 139,91	1 335 093,77
847	481 141,44	1 335 095,21
848	481 142,12	1 335 094,49
849	481 143,30	1 335 095,59
850	481 142,45	1 335 096,50
851	481 141,34	1 335 097,68
852	481 146,58	1 335 102,61
853	481 147,52	1 335 101,62
854	481 148,54	1 335 100,53
855	481 162,15	1 335 113,34
856	481 163,01	1 335 112,43
857	481 165,82	1 335 115,10
858	481 164,95	1 335 116,00
859	481 174,03	1 335 124,75

Номер характерной точки границы	Координаты, м	
	X	Y
860	481 172,73	1 335 126,09
861	481 177,92	1 335 131,09
862	481 179,21	1 335 129,74
863	481 185,91	1 335 136,20
864	481 183,55	1 335 138,64
865	481 186,43	1 335 141,42
866	481 188,79	1 335 138,97
867	481 192,38	1 335 142,43
868	481 191,81	1 335 143,02
869	481 189,21	1 335 145,72
870	481 194,40	1 335 150,72
871	481 196,34	1 335 148,70
872	481 197,57	1 335 147,43
873	481 206,53	1 335 156,06
874	481 205,64	1 335 158,86
875	481 208,52	1 335 163,41
876	481 210,11	1 335 165,93
877	481 216,15	1 335 162,11
878	481 215,72	1 335 161,42
879	481 214,06	1 335 158,79
880	481 215,12	1 335 159,13
881	481 234,18	1 335 165,21
882	481 233,26	1 335 168,07
883	481 237,33	1 335 169,36
884	481 255,64	1 335 204,85
885	481 261,07	1 335 218,28
886	481 263,54	1 335 224,40
887	481 259,85	1 335 229,13
888	481 272,70	1 335 260,94
889	481 282,81	1 335 274,35
890	481 281,58	1 335 283,07
891	481 278,11	1 335 282,58
892	481 275,55	1 335 300,83
893	481 265,09	1 335 305,05
894	481 264,48	1 335 303,97
895	481 264,39	1 335 304,01
896	481 261,22	1 335 298,34
897	481 265,53	1 335 295,91
898	481 265,33	1 335 295,56
899	481 271,64	1 335 292,01
900	481 276,22	1 335 271,60
901	481 269,27	1 335 254,42
902	481 269,62	1 335 254,21
903	481 265,09	1 335 248,92
904	481 260,27	1 335 253,05
905	481 264,11	1 335 257,54
906	481 263,04	1 335 258,21

Номер характерной точки границы	Координаты, м	
	X	Y
907	481 268,70	1 335 272,22
908	481 265,31	1 335 287,31
909	481 262,85	1 335 288,69
910	481 260,13	1 335 283,87
911	481 253,86	1 335 287,41
912	481 257,20	1 335 293,32
913	481 248,70	1 335 298,11
914	481 245,55	1 335 292,52
915	481 239,27	1 335 296,06
916	481 242,43	1 335 301,65
917	481 236,08	1 335 305,23
918	481 229,06	1 335 312,14
919	481 224,16	1 335 307,16
920	481 222,05	1 335 305,01
921	481 217,53	1 335 309,47
922	481 218,35	1 335 310,31
923	481 223,83	1 335 315,87
924	481 220,52	1 335 317,87
925	481 218,32	1 335 314,23
926	481 216,40	1 335 315,39
927	481 213,27	1 335 310,19
928	481 207,10	1 335 313,90
929	481 210,23	1 335 319,10
930	481 198,38	1 335 326,24
931	481 196,14	1 335 322,45
932	481 194,78	1 335 320,17
933	481 188,59	1 335 323,84
934	481 189,88	1 335 326,01
935	481 191,34	1 335 328,47
936	481 186,55	1 335 329,06
937	481 186,91	1 335 332,03
938	481 177,55	1 335 333,17
939	481 176,74	1 335 331,49
940	481 170,25	1 335 334,61
941	481 170,94	1 335 336,06
942	481 160,67	1 335 340,99
943	481 156,54	1 335 332,39
944	481 150,81	1 335 335,13
945	481 155,85	1 335 345,63
946	481 156,62	1 335 345,26
947	481 158,82	1 335 349,86
948	481 178,80	1 335 340,27
949	481 187,78	1 335 339,18
950	481 187,42	1 335 336,20
951	481 197,91	1 335 334,93
952	481 222,04	1 335 320,40
953	481 223,79	1 335 323,31

Номер характерной точки границы	Координаты, м	
	X	Y
954	481 231,44	1 335 318,71
955	481 239,94	1 335 310,34
956	481 257,74	1 335 300,30
957	481 260,92	1 335 305,98
958	481 258,21	1 335 307,50
959	481 258,36	1 335 307,77
960	481 249,04	1 335 311,54
961	481 241,99	1 335 323,43
962	481 232,47	1 335 329,26
963	481 234,09	1 335 331,91
964	481 228,44	1 335 335,37
965	481 226,82	1 335 332,72
966	481 206,88	1 335 344,94
967	481 183,57	1 335 358,06
968	481 171,03	1 335 370,85
969	481 168,23	1 335 372,42
970	481 169,75	1 335 375,12
971	481 156,98	1 335 382,31
972	481 155,46	1 335 379,61
973	481 146,79	1 335 384,48
974	481 151,01	1 335 391,98
975	481 149,18	1 335 393,01
976	481 152,14	1 335 398,28
977	481 147,22	1 335 401,04
978	481 150,75	1 335 407,32
979	481 155,67	1 335 404,55
980	481 161,38	1 335 414,71
981	481 165,73	1 335 424,60
982	481 160,82	1 335 426,76
983	481 163,72	1 335 433,35
984	481 168,63	1 335 431,19
985	481 170,87	1 335 436,30
986	481 175,03	1 335 442,03
987	481 171,36	1 335 444,70
988	481 175,59	1 335 450,53
989	481 179,26	1 335 447,86
990	481 193,00	1 335 466,79
991	481 189,37	1 335 469,43
992	481 188,37	1 335 470,15
993	481 192,60	1 335 475,98
994	481 193,57	1 335 475,27
995	481 197,23	1 335 472,61
996	481 198,40	1 335 474,23
997	481 193,57	1 335 477,74
998	481 197,80	1 335 483,57
999	481 202,63	1 335 480,06
1000	481 211,26	1 335 491,94

Номер характерной точки границы	Координаты, м	
	X	Y
1001	481 214,21	1 335 495,14
1002	481 209,75	1 335 499,26
1003	481 210,14	1 335 499,82
1004	481 214,57	1 335 504,61
1005	481 219,10	1 335 500,43
1006	481 222,79	1 335 504,43
1007	481 228,67	1 335 512,53
1008	481 222,85	1 335 516,75
1009	481 222,77	1 335 516,81
1010	481 227,00	1 335 522,64
1011	481 227,58	1 335 522,22
1012	481 233,91	1 335 517,62
1013	481 236,95	1 335 521,81
1014	481 235,94	1 335 522,54
1015	481 246,09	1 335 536,53
1016	481 253,46	1 335 552,75
1017	481 254,36	1 335 554,74
1018	481 257,71	1 335 559,35
1019	481 262,36	1 335 565,75
1020	481 262,00	1 335 566,01
1021	481 259,08	1 335 568,13
1022	481 263,31	1 335 573,96
1023	481 265,91	1 335 572,07
1024	481 272,41	1 335 567,35
1025	481 269,71	1 335 563,62
1026	481 272,12	1 335 561,99
1027	481 272,74	1 335 562,90
1028	481 279,58	1 335 558,29
1029	481 275,56	1 335 552,32
1030	481 270,45	1 335 555,76
1031	481 255,94	1 335 534,25
1032	481 268,06	1 335 526,07
1033	481 264,03	1 335 520,10
1034	481 251,92	1 335 528,28
1035	481 248,72	1 335 523,53
1036	481 251,00	1 335 521,99
1037	481 251,60	1 335 521,58
1038	481 248,05	1 335 516,35
1039	481 247,52	1 335 516,71
1040	481 245,17	1 335 518,27
1041	481 241,10	1 335 512,24
1042	481 234,40	1 335 503,00
1043	481 238,22	1 335 500,23
1044	481 233,99	1 335 494,40
1045	481 230,17	1 335 497,17
1046	481 222,43	1 335 486,51
1047	481 227,32	1 335 482,96

Номер характерной точки границы	Координаты, м	
	X	Y
1048	481 223,09	1 335 477,14
1049	481 218,20	1 335 480,69
1050	481 216,91	1 335 478,91
1051	481 212,84	1 335 481,86
1052	481 198,78	1 335 462,50
1053	481 203,98	1 335 458,73
1054	481 208,44	1 335 457,91
1055	481 215,59	1 335 456,60
1056	481 214,45	1 335 450,35
1057	481 213,93	1 335 450,45
1058	481 201,41	1 335 452,74
1059	481 195,06	1 335 457,36
1060	481 182,06	1 335 439,45
1061	481 189,25	1 335 434,23
1062	481 192,60	1 335 433,33
1063	481 195,99	1 335 432,42
1064	481 194,35	1 335 426,29
1065	481 189,49	1 335 427,59
1066	481 186,47	1 335 428,40
1067	481 178,33	1 335 434,31
1068	481 177,15	1 335 432,70
1069	481 174,20	1 335 425,98
1070	481 177,41	1 335 424,57
1071	481 170,97	1 335 409,92
1072	481 159,53	1 335 389,59
1073	481 160,70	1 335 388,93
1074	481 160,09	1 335 387,84
1075	481 172,86	1 335 380,66
1076	481 173,48	1 335 381,75
1077	481 177,60	1 335 379,42
1078	481 183,68	1 335 373,22
1079	481 186,42	1 335 375,91
1080	481 187,52	1 335 376,99
1081	481 192,00	1 335 372,41
1082	481 192,56	1 335 371,85
1083	481 188,72	1 335 368,08
1084	481 190,14	1 335 366,63
1085	481 207,58	1 335 356,82
1086	481 209,01	1 335 359,36
1087	481 209,69	1 335 360,57
1088	481 215,97	1 335 357,04
1089	481 214,93	1 335 355,19
1090	481 213,83	1 335 353,23
1091	481 219,16	1 335 349,96
1092	481 220,35	1 335 351,90
1093	481 221,66	1 335 354,04
1094	481 227,80	1 335 350,28

Номер характерной точки границы	Координаты, м	
	X	Y
1095	481 226,57	1 335 348,28
1096	481 225,30	1 335 346,20
1097	481 232,41	1 335 341,85
1098	481 231,76	1 335 340,78
1099	481 233,95	1 335 339,43
1100	481 237,40	1 335 345,07
1101	481 242,82	1 335 341,75
1102	481 240,02	1 335 337,18
1103	481 249,84	1 335 331,17
1104	481 250,58	1 335 329,92
1105	481 254,45	1 335 332,22
1106	481 259,71	1 335 333,71
1107	481 261,36	1 335 334,18
1108	481 261,78	1 335 332,67
1109	481 263,32	1 335 327,25
1110	481 257,31	1 335 325,55
1111	481 254,25	1 335 323,73
1112	481 256,40	1 335 320,11
1113	481 267,94	1 335 315,44
1114	481 270,23	1 335 321,11
1115	481 273,13	1 335 326,20
1116	481 278,65	1 335 323,05
1117	481 275,96	1 335 318,33
1118	481 273,83	1 335 313,06
1119	481 280,83	1 335 310,23
1120	481 283,61	1 335 317,13
1121	481 286,46	1 335 315,98
1122	481 287,05	1 335 317,44
1123	481 287,58	1 335 318,28
1124	481 292,85	1 335 326,69
1125	481 298,95	1 335 322,87
1126	481 293,50	1 335 314,17
1127	481 293,49	1 335 314,15
1128	481 293,14	1 335 313,28
1129	481 299,34	1 335 310,78
1130	481 300,76	1 335 309,94
1131	481 301,58	1 335 311,34
1132	481 307,79	1 335 307,69
1133	481 303,33	1 335 300,09
1134	481 296,15	1 335 304,30
1135	481 287,59	1 335 307,76
1136	481 286,71	1 335 305,59
1137	481 285,63	1 335 306,03
1138	481 288,42	1 335 286,15
1139	481 316,38	1 335 290,08
1140	481 316,78	1 335 290,95
1141	481 315,00	1 335 296,66

Номер характерной точки границы	Координаты, м	
	X	Y
1142	481 317,87	1 335 301,78
1143	481 323,41	1 335 298,68
1144	481 321,87	1 335 295,94
1145	481 323,57	1 335 290,52
1146	481 323,06	1 335 289,40
1147	481 343,22	1 335 280,15
1148	481 344,33	1 335 279,52
1149	481 347,51	1 335 285,07
1150	481 353,05	1 335 281,90
1151	481 353,35	1 335 280,79
1152	481 350,69	1 335 276,14
1153	481 359,40	1 335 272,73
1154	481 361,11	1 335 275,90
1155	481 361,51	1 335 276,62
1156	481 367,84	1 335 273,23
1157	481 367,34	1 335 272,30
1158	481 365,75	1 335 269,34
1159	481 378,42	1 335 262,56
1160	481 377,83	1 335 261,45
1161	481 381,35	1 335 259,56
1162	481 381,94	1 335 260,67
1163	481 389,61	1 335 256,56
1164	481 391,07	1 335 259,29
1165	481 392,34	1 335 261,66
1166	481 398,69	1 335 258,26
1167	481 397,38	1 335 255,83
1168	481 395,95	1 335 253,16
1169	481 412,84	1 335 244,10
1170	481 412,25	1 335 243,00
1171	481 414,00	1 335 242,06
1172	481 415,76	1 335 241,09
1173	481 416,35	1 335 242,19
1174	481 422,38	1 335 238,84
1175	481 424,88	1 335 243,34
1176	481 430,17	1 335 240,40
1177	481 430,14	1 335 240,36
1178	481 431,16	1 335 239,82
1179	481 429,14	1 335 236,19
1180	481 435,42	1 335 234,72
1181	481 436,34	1 335 234,24
1182	481 437,17	1 335 235,81
1183	481 442,79	1 335 232,86
1184	481 441,38	1 335 230,18
1185	481 451,93	1 335 224,63
1186	481 452,52	1 335 225,73
1187	481 459,63	1 335 221,99
1188	481 466,84	1 335 235,70

Номер характерной точки границы	Координаты, м	
	X	Y
1189	481 473,21	1 335 232,35
1190	481 466,01	1 335 218,64
1191	481 468,72	1 335 217,21
1192	481 478,46	1 335 229,10
1193	481 484,03	1 335 224,53
1194	481 473,59	1 335 211,80
1195	481 471,97	1 335 213,13
1196	481 469,59	1 335 208,62
1197	481 452,12	1 335 217,81
1198	481 450,52	1 335 214,76
1199	481 448,86	1 335 211,60
1200	481 447,08	1 335 212,54
1201	481 446,85	1 335 212,10
1202	481 443,01	1 335 214,12
1203	481 444,66	1 335 217,25
1204	481 446,32	1 335 220,41
1205	481 432,81	1 335 227,51
1206	481 432,99	1 335 227,86
1207	481 432,88	1 335 227,92
1208	481 423,09	1 335 230,21
1209	481 412,95	1 335 235,84
1210	481 412,76	1 335 235,49
1211	481 410,96	1 335 236,49
1212	481 409,25	1 335 237,41
1213	481 409,44	1 335 237,76
1214	481 378,54	1 335 254,32
1215	481 378,35	1 335 253,97
1216	481 374,83	1 335 255,86
1217	481 375,02	1 335 256,21
1218	481 356,54	1 335 266,12
1219	481 346,12	1 335 270,19
1220	481 339,92	1 335 273,75
1221	481 319,28	1 335 283,22
1222	481 300,77	1 335 280,62
1223	481 301,33	1 335 276,60
1224	481 306,36	1 335 274,56
1225	481 311,41	1 335 272,51
1226	481 308,70	1 335 265,84
1227	481 303,55	1 335 267,93
1228	481 294,78	1 335 271,49
1229	481 293,64	1 335 279,62
1230	481 289,42	1 335 279,02
1231	481 290,35	1 335 272,39
1232	481 286,07	1 335 266,72
1233	481 288,83	1 335 264,64
1234	481 293,89	1 335 257,79
1235	481 293,33	1 335 256,40

Номер характерной точки границы	Координаты, м	
	X	Y
1236	481 288,57	1 335 252,88
1237	481 283,66	1 335 259,52
1238	481 281,74	1 335 260,97
1239	481 279,02	1 335 257,36
1240	481 274,04	1 335 245,05
1241	481 280,60	1 335 242,40
1242	481 285,22	1 335 242,12
1243	481 284,78	1 335 234,93
1244	481 278,99	1 335 235,28
1245	481 271,35	1 335 238,37
1246	481 268,08	1 335 230,28
1247	481 271,77	1 335 225,55
1248	481 271,07	1 335 223,83
1249	481 274,84	1 335 222,31
1250	481 278,39	1 335 221,55
1251	481 277,70	1 335 218,33
1252	481 276,42	1 335 215,47
1253	481 272,97	1 335 216,21
1254	481 268,70	1 335 217,94
1255	481 267,36	1 335 214,64
1256	481 264,73	1 335 208,12
1257	481 272,33	1 335 205,05
1258	481 269,78	1 335 198,74
1259	481 278,63	1 335 194,17
1260	481 275,33	1 335 187,77
1261	481 259,22	1 335 196,08
1262	481 258,85	1 335 195,38
1263	481 285,36	1 335 181,70
1264	481 282,05	1 335 175,30
1265	481 261,57	1 335 185,87
1266	481 258,62	1 335 180,15
1267	481 252,60	1 335 183,26
1268	481 247,64	1 335 173,64
1269	481 255,62	1 335 169,53
1270	481 254,88	1 335 168,11
1271	481 252,31	1 335 163,13
1272	481 246,68	1 335 166,04
1273	481 244,33	1 335 167,24
1274	481 242,36	1 335 163,41
1275	481 235,45	1 335 161,21
1276	481 216,37	1 335 155,22
1277	481 217,31	1 335 152,27
1	481 210,82	1 335 150,20
1278	481 167,09	1 335 108,09
1279	481 141,81	1 335 084,31
1280	481 139,35	1 335 086,92

Номер характерной точки границы	Координаты, м	
	X	Y
1281	481 134,56	1 335 081,85
1282	481 122,66	1 335 071,28
1283	481 064,81	1 335 010,05
1284	481 051,26	1 334 994,14
1285	481 053,72	1 334 996,53
1286	481 054,57	1 334 995,65
1287	481 075,72	1 335 015,46
1288	481 077,84	1 335 013,20
1289	481 079,04	1 335 014,33
1290	481 079,48	1 335 015,75
1291	481 079,86	1 335 015,63
1292	481 080,79	1 335 018,70
1293	481 100,10	1 335 036,79
1294	481 101,40	1 335 042,29
1295	481 122,14	1 335 064,29
1296	481 130,60	1 335 071,56
1297	481 136,83	1 335 071,58
1298	481 149,35	1 335 084,21
1299	481 162,40	1 335 096,78
1300	481 162,12	1 335 097,07
1301	481 170,09	1 335 104,75
1302	481 170,37	1 335 104,46
1303	481 173,33	1 335 107,31
1304	481 170,22	1 335 110,53
1305	481 168,83	1 335 109,19
1306	481 167,36	1 335 107,80
1278	481 167,09	1 335 108,09
1307	481 064,45	1 334 979,74
1308	481 067,05	1 334 982,24

Номер характерной точки границы	Координаты, м	
	X	Y
1309	481 068,62	1 334 980,61
1310	481 075,08	1 334 977,83
1311	481 072,63	1 334 985,98
1312	481 069,39	1 334 991,22
1313	481 067,95	1 334 992,58
1314	481 067,45	1 334 993,05
1315	481 061,57	1 334 987,55
1316	481 059,15	1 334 985,20
1317	481 059,68	1 334 984,65
1307	481 064,45	1 334 979,74
1318	480 686,48	1 334 921,83
1319	480 686,63	1 334 905,71
1320	480 697,46	1 334 905,81
1321	480 702,41	1 334 906,51
1322	480 703,32	1 334 900,08
1323	480 740,05	1 334 905,30
1324	480 739,14	1 334 911,73
1325	480 775,49	1 334 916,90
1326	480 794,80	1 334 922,98
1327	480 804,48	1 334 923,83
1328	480 804,65	1 334 924,67
1329	480 796,55	1 334 926,27
1330	480 795,95	1 334 923,23
1331	480 794,83	1 334 923,45
1332	480 784,24	1 334 924,42
1333	480 766,54	1 334 924,14
1334	480 703,69	1 334 925,87
1335	480 689,28	1 334 921,77
1318	480 686,48	1 334 921,83

Проектом планировки территории не предусмотрено изменение местоположения существующих линейных объектов и их реконструкция, в связи с этим отсутствует необходимость выполнения чертежа зон планируемого размещения линейных объектов, подлежащих реконструкции в связи с изменением их местоположения.

В составе линейного объекта отсутствуют объекты капитального строительства, для которых требуется установление предельных параметров разрешенного строительства, реконструкции.

Документацией по планировке территории предусмотрены необходимые мероприятия по защите существующих сохраняемых объектов капитального строительства, в том числе инженерных коммуникаций и автомобильных дорог, попадающих в зону планируемого размещения линейного объекта, от негативного воздействия в связи с размещением линейного объекта.

Положения по защите объектов капитального строительства, строящихся на момент подготовки проекта планировки территории, и объектов капитального строительства, планируемых к строительству в соответствии с ранее утвержденной документацией по планировке территории, не разрабатываются в связи с отсутствием таких объектов на территории разработки проекта.

В границах зоны планируемого размещения линейных объектов отсутствуют объекты культурного наследия. Необходимость осуществления мероприятий по их сохранению от возможного негативного воздействия отсутствует.

Проектом планировки территории предусматривается осуществление необходимых мероприятий по охране окружающей среды при строительстве линейного объекта, в том числе в связи с размещением объекта в водоохранной зоне и прибрежной зоне р. Ружа.

В документации по планировке территории предусмотрены мероприятия по защите территории от чрезвычайных ситуаций техногенного характера, в том числе по обеспечению пожарной безопасности в связи с размещением линейного объекта.

## Проект межевания территории

### IV. Чертеж межевания территории



#### Условные обозначения:

-  - ось проектируемого газопровода
-  - граница образуемого земельного участка предоставляемого на период строительства линейного объекта и сооружений линейного объекта
- 52:24:0110515:3У3**  
 - номер на чертеже/условный номер образуемого земельного участка
-  - граница образуемой части земельного участка предоставляемого на период строительства линейного объекта и сооружений линейного объекта
- 52:24:0110515:251/чзУ1**  
 - номер на чертеже/условный номер образуемой части земельного участка предоставляемого на период строительства линейного объекта и сооружений линейного объекта
- 52:24:0110517:24**  
 - граница и кадастровый номер земельных участков, зарегистрированных в ЕГРН
- 52:24:0110517**  
 - граница и номер кадастрового квартала
-  - граница населенного пункта
-  - водные объекты
-  575 - характерная точка границ территории, в отношении которой утвержден проект межевания
-  - граница территории, в отношении которой утвержден проект межевания
-  - проектируемые (устанавливаемые) красные линии

## V. Перечень и сведения об образуемых земельных участках

Местоположение границ и условные номера образуемых земельных участков, частей земельных участков отражены в разделе IV. Чертеж межевания территории.

*Сведения о земельных участках, образуемых из земель, государственная собственность на которые не разграничена, в границах зоны планируемого размещения линейного объекта на период строительства линейного объекта*

Условный номер образуемого земельного участка	Площадь, кв.м.	Вид разрешенного использования	Категория земель	Адрес (описание местоположения)
52:34:1000028:ЗУ1	591	Коммунальное обслуживание	Земли сельскохозяйственного назначения	Российская Федерация, Нижегородская область, Павловский муниципальный округ
52:36:0003034:ЗУ1 (1)	3014	Коммунальное обслуживание	земли сельскохозяйственного назначения	Российская Федерация, Нижегородская область, Вачский муниципальный округ
52:36:0003034:ЗУ1 (2)	200			
52:36:0003034:ЗУ1 (3)	262			
52:36:0003034:ЗУ1 (4)	217			
52:36:0003027:ЗУ1(1)	196	Коммунальное обслуживание	Земли промышленности, энергетики, транспорта, связи, радиовещания, телевидения, информатики, земли для обеспечения космической деятельности, земли обороны, безопасности и земли иного специального назначения	Российская Федерация, Нижегородская область, Вачский муниципальный округ
52:36:0003027:ЗУ1(2)	1584			
52:36:0003027:ЗУ1(3)	103	Коммунальное обслуживание		
52:36:0000000:ЗУ1 (1)	41	Коммунальное обслуживание	Земли населенных пунктов	Российская Федерация, Нижегородская область, Вачский муниципальный округ, д. Верхополье
52:36:0000000:ЗУ1 (2)	8710			
52:36:0000000:ЗУ1 (3)	1443			
52:36:0000000:ЗУ1 (4)	5 979			
52:36:0000000:ЗУ1 (5)	14397			
52:36:0000000:ЗУ1 (6)	422			
52:36:0000000:ЗУ1 (7)	200			
52:36:0000000:ЗУ1 (8)	94			
52:36:0000000:ЗУ1 (9)	47			

*Сведения о частях земельных участков, формируемых из земель, обремененных правами третьих лиц, в границах зоны планируемого размещения линейного объекта на период строительства линейного объекта*

Условный номер части земельного участка	Площадь части земельного участка, кв.м.	Вид разрешенного использования исходного земельного участка	Категория земель	Адрес (описание местоположения)
52:36:0000000:269/чзу1	259	Строительство, реконструкция, эксплуатация линейных объектов	Земли лесного фонда	Российская Федерация, Нижегородская область, Вачский муниципальный округ, Вачское участковое лесничество, квартал 155 (часть выдела 30)
52:36:0000000:269/чзу2	1717			
52:36:0003010:104/чзу1	25	Для ведения садоводства	Земли населенных пунктов	Российская Федерация, Нижегородская область, Вачский муниципальный округ, сельское поселение Арефинский сельсовет, деревня Верхополье, улица Луговая, земельный участок 17
52:36:0003010:104/чзу2	1			
52:36:0003010:127/чзу1	4	Для ведения личного подсобного хозяйства	Земли населённых пунктов	Российская Федерация, Нижегородская область, Вачский муниципальный округ, Сельское поселение Арефинский сельсовет, деревня Верхополье, улица Луговая, Земельный участок 8
52:36:0003010:132/чзу1	3	Для ведения личного подсобного хозяйства	Земли населённых пунктов	Российская Федерация, Нижегородская область, Вачский муниципальный район, сельское поселение Арефинский сельсовет, деревня Верхополье, улица Луговая, земельный участок 15
52:36:0003010:13/чзу1	9	Для ведения личного подсобного хозяйства	Земли населённых пунктов	Российская Федерация, Нижегородская область, Вачский муниципальный район, Сельское поселение Арефинский сельсовет, деревня Верхополье, улица

				Луговая, Земельный участок 9
52:36:0003010:136/ чзу1	35	Для ведения личного подсобного хозяйства	Земли населённых пунктов	Российская Федерация, Нижегородская область, Вачский муниципальный район, сельское поселение Арефинский сельсовет, деревня Верхополье, улица Луговая, земельный участок 2а
52:36:0003010:592/ чзу1	27	Для ведения личного подсобного хозяйства	Земли населённых пунктов	Российская Федерация, Нижегородская область, Вачский муниципальный район, сельское поселение Арефинский сельсовет, деревня Верхополье, улица Луговая, земельный участок 2
52:36:0003010:139/ чзу1	5	Для ведения личного подсобного хозяйства	Земли населённых пунктов	Российская Федерация, Нижегородская область, Вачский муниципальный район, сельское поселение Арефинский сельсовет, деревня Верхополье, улица Нагорная, земельный участок 24
52:36:0003010:120/ чзу1	19	Для индивидуальног о жилищного строительства	Земли населённых пунктов	Российская Федерация, Нижегородская область, Вачский район, Арефинский сельсовет, деревня Верхополье, улица Нагорная, дом №21
52:36:0003010:81/чз у1	13	Для ведения личного подсобного хозяйства	Земли населённых пунктов	Российская Федерация, Нижегородская обл, Вачский муниципальный район, сельское поселение Арефинский сельсовет, д Верхополье, ул Нагорная, земельный участок 20
52:36:0003010:141/ чзу1	17	Для ведения личного подсобного хозяйства	Земли населённых пунктов	Российская Федерация, Нижегородская область, Вачский муниципальный район, сельское поселение Арефинский сельсовет, деревня Верхополье, улица Нагорная, земельный участок 18

52:36:0003010:79/чз у1	13	Для ведения личного подсобного хозяйства	Земли населённых пунктов	Российская Федерация, Нижегородская обл, Вачский муниципальный район, сельское поселение Арефинский сельсовет, д Верхополье, ул Нагорная, земельный участок 17
52:36:0003010:77/чз у1	1	Для ведения личного подсобного хозяйства	Земли населённых пунктов	Российская Федерация, Нижегородская обл, Вачский муниципальный район, сельское поселение Арефинский сельсовет, д Верхополье, ул Нагорная, земельный участок 14
52:36:0003010:74/чз у1	73	Для ведения личного подсобного хозяйства	Земли населённых пунктов	Российская Федерация, Нижегородская обл, Вачский муниципальный район, сельское поселение Арефинский сельсовет, д Верхополье, ул Нагорная, земельный участок 11
52:36:0003010:184/ чзу1	40	Для ведения личного подсобного хозяйства	Земли населённых пунктов	Российская Федерация, Нижегородская область, Вачский муниципальный район, сельское поселение Арефинский сельсовет, деревня Верхополье, улица Центральная, земельный участок 51
52:36:0003010:72/чз у1	7	Для ведения личного подсобного хозяйства	Земли населённых пунктов	Российская Федерация, Нижегородская обл, Вачский муниципальный район, сельское поселение Арефинский сельсовет, д Верхополье, ул Нагорная, земельный участок 7
52:36:0003010:71/чз у1	20	Для ведения личного подсобного хозяйства	Земли населённых пунктов	Российская Федерация, Нижегородская обл, Вачский муниципальный район, сельское поселение Арефинский сельсовет, д Верхополье, ул Нагорная, земельный участок 6
52:36:0003010:210/ чзу1	23	Для ведения личного	Земли населённых пунктов	Российская Федерация, Нижегородская область, Вачский муниципальный

		подсобного хозяйства		район, сельское поселение Арефинский сельсовет, деревня Верхополье, улица Нагорная, земельный участок 1
52:36:0003010:46/чз у1	35	Для ведения личного подсобного хозяйства	Земли населённых пунктов	Российская Федерация, Нижегородская область, Вачский муниципальный район, сельское поселение Арефинский сельсовет, д. Верхополье, ул. Центральная, земельный участок 43
52:36:0003010:44/чз у1	19	Для ведения личного подсобного хозяйства	Земли населённых пунктов	Российская Федерация, Нижегородская область, Вачский муниципальный район, сельское поселение Арефинский сельсовет, д. Верхополье, ул. Центральная, земельный участок 39
52:36:0003010:149/ чзу1	24	для ведения личного подсобного хозяйства	Земли населённых пунктов	Российская Федерация, Нижегородская область, Вачский муниципальный район, сельское поселение Арефинский сельсовет, деревня Верхополье, улица Центральная, земельный участок 42
52:36:0003010:145/ чзу1	24	Для ведения личного подсобного хозяйства	Земли населённых пунктов	Российская Федерация, Нижегородская область, Вачский муниципальный район, сельское поселение Арефинский сельсовет, деревня Верхополье, улица Центральная, земельный участок 37
52:36:0003010:150/ чзу1	11	Для ведения личного подсобного хозяйства	Земли населённых пунктов	Нижегородская обл, р-н Вачский, д Верхополье, ул Центральная, д 29
52:36:0003010:39/чз у1	3	Для ведения личного подсобного хозяйства	Земли населённых пунктов	Российская Федерация, Нижегородская область, Вачский муниципальный район, сельское поселение Арефинский сельсовет, д. Верхополье, ул. Центральная, земельный участок 27

52:36:0003010:108/ чзу1	15	Для ведения садоводства и огородничества	Земли населённых пунктов	Российская Федерация, Нижегородская область, Вачский муниципальный район, Сельское поселение Арефинский сельсовет, деревня Верхополье, улица Центральная, Земельный участок 25
52:36:0003010:38/чз у1	34	Для ведения личного подсобного хозяйства	Земли населённых пунктов	Российская Федерация, Нижегородская область, Вачский муниципальный район, сельское поселение Арефинский сельсовет, д. Верхополье, ул. Центральная, земельный участок 23
52:36:0003010:463/ чзу1	19	Для ведения личного подсобного хозяйства	Земли населённых пунктов	Российская Федерация, Нижегородская обл, Вачский муниципальный район, сельское поселение Арефинский сельсовет, д. Верхополье, ул Центральная, земельный участок 32
52:36:0003010:4/чзу 1	3	Для ведения личного подсобного хозяйства	Земли населённых пунктов	Российская Федерация, Нижегородская область, Вачский муниципальный район, сельское поселение Арефинский сельсовет, д. Верхополье, ул. Центральная, земельный участок 21
52:36:0003010:4/чзу 2	1	Для ведения личного подсобного хозяйства	Земли населённых пунктов	Российская Федерация, Нижегородская область, Вачский муниципальный район, сельское поселение Арефинский сельсовет, д. Верхополье, ул. Центральная, земельный участок 21
52:36:0003010:42/чз у1	2	Для ведения личного подсобного хозяйства	Земли населённых пунктов	606150, Нижегородская область, Вачский р-н, Верхополье д, Центральная ул, д 36
52:36:0003010:36/чз у1	25	Для ведения личного подсобного хозяйства	Земли населённых пунктов	Российская Федерация, Нижегородская область, Вачский муниципальный район, сельское поселение Арефинский сельсовет, д.

				Верхополье, ул. Центральная, земельный участок 19
52:36:0003010:438/чзу1	1205	Для ведения личного подсобного хозяйства	Земли населённых пунктов	Российская Федерация, Нижегородская область, Вачский муниципальный район, сельское поселение Арефинский сельсовет, д. Верхополье, ул. Центральная, земельный участок 22
52:36:0003010:32/чзу1	13	Для ведения личного подсобного хозяйства	Земли населённых пунктов	Российская Федерация, Нижегородская область, Вачский муниципальный район, Сельское поселение Арефинский сельсовет, деревня Верхополье, улица Центральная, Земельный участок 11
52:36:0003010:34/чзу1	8	Для ведения личного подсобного хозяйства	Земли населённых пунктов	Российская Федерация, Нижегородская область, Вачский муниципальный район, Сельское поселение Арефинский сельсовет, деревня Верхополье, улица Центральная, Земельный участок 14
52:36:0003010:455/чзу1	7	Для ведения личного подсобного хозяйства	Земли населённых пунктов	Российская Федерация, Нижегородская область, Вачский муниципальный район, сельское поселение Арефинский сельсовет, д. Верхополье, ул. Центральная, земельный участок 9
52:36:0003010:31/чзу1	3	Для ведения личного подсобного хозяйства	Земли населённых пунктов	Российская Федерация, Нижегородская обл, Вачский муниципальный район, сельское поселение Арефинский сельсовет, д. Верхополье, ул Центральная, земельный участок 10
52:36:0003010:122/чзу1	8	Для ведения личного подсобного хозяйства	Земли населённых пунктов	Российская Федерация, Нижегородская область, Вачский муниципальный район, Сельское поселение Арефинский сельсовет, деревня Верхополье, улица

				Центральная, Земельный участок 8
52:36:0003010:27/чз у1	3	Для ведения личного подсобного хозяйства	Земли населённых пунктов	Российская Федерация, Нижегородская область, Вачский муниципальный район, Сельское поселение Арефинский сельсовет, деревня Верхополье, улица Центральная, Земельный участок 6
52:36:0003010:28/чз у1	86	Для ведения личного подсобного хозяйства	Земли населённых пунктов	Российская Федерация, Нижегородская область, Вачский муниципальный район, Сельское поселение Арефинский сельсовет, деревня Верхополье, улица Центральная, Земельный участок 5
52:36:0003034:114/ чзу1	2635	Для ведения сельскохозяйственного производства	Земли сельскохозяйственного назначения	Российская Федерация, Нижегородская обл, р-н Вачский, Участок находится примерно в 0,90 км от ориентира по направлению на северо-запад
52:36:0003034:114/ чзу2	1055			
52:36:0003010:64/чз у1	26	Для ведения личного подсобного хозяйства	Земли населённых пунктов	Российская Федерация, Нижегородская область, Вачский муниципальный район, сельское поселение Арефинский сельсовет, д Верхополье, ул Зеленая, земельный участок 28
52:36:0003010:62/чз у1	17	Для ведения личного подсобного хозяйства	Земли населённых пунктов	Российская Федерация, Нижегородская обл, Вачский муниципальный район, сельское поселение Арефинский сельсовет, д Верхополье, ул Зеленая, земельный участок 26
52:36:0003010:58/чз у1	19	Для ведения личного подсобного хозяйства	Земли населённых пунктов	Российская Федерация, Нижегородская обл, Вачский муниципальный район, сельское поселение Арефинский сельсовет, д Верхополье, ул Зеленая, земельный участок 24

52:36:0003010:60/чз у1	20	Для ведения личного подсобного хозяйства	Земли населённых пунктов	Российская Федерация, Нижегородская обл, Вачский муниципальный район, сельское поселение Арефинский сельсовет, д Верхополье, ул Зеленая, земельный участок 22
52:36:0003010:20/чз у1	78	Для ведения личного подсобного хозяйства	Земли населённых пунктов	Российская Федерация, Нижегородская область, Вачский муниципальный район, Сельское поселение Арефинский сельсовет, деревня Верхополье, улица Новая Линия, Земельный участок 17
52:36:0003010:109/ чзу1	2	Для ведения личного подсобного хозяйства	Земли населённых пунктов	Российская Федерация, Нижегородская область, Вачский муниципальный район, Сельское поселение Арефинский сельсовет, деревня Верхополье, улица Новая Линия, Земельный участок 16
52:36:0003010:23/чз у1	11	Для ведения личного подсобного хозяйства	Земли населённых пунктов	Российская Федерация, Нижегородская область, Вачский муниципальный район, Сельское поселение Арефинский сельсовет, деревня Верхополье, улица Зеленая, Земельный участок 17
52:36:0003010:52/чз у1	7	Для ведения личного подсобного хозяйства	Земли населённых пунктов	Российская Федерация, Нижегородская обл, Вачский муниципальный район, сельское поселение Арефинский сельсовет, д Верхополье, ул Зеленая, земельный участок 15
52:36:0003010:51/чз у1	14	Для ведения личного подсобного хозяйства	Земли населённых пунктов	Российская Федерация, Нижегородская обл, Вачский муниципальный район, сельское поселение Арефинский сельсовет, д Верхополье, ул Зеленая, земельный участок 10

52:36:0003010:11/чз у1	13	Для ведения личного подсобного хозяйства	Земли населённых пунктов	Российская Федерация, Нижегородская область, Вачский муниципальный район, Сельское поселение Арефинский сельсовет, деревня Верхополье, улица Зеленая, Земельный участок 7
52:36:0003010:140/ чзу1	8	Для ведения личного подсобного хозяйства	Земли населённых пунктов	Российская Федерация, Нижегородская область, Вачский муниципальный район, сельское поселение Арефинский сельсовет, деревня Верхополье, улица Зеленая, земельный участок 4
52:36:0003010:415/ чзу1	46	Для ведения личного подсобного хозяйства	Земли населённых пунктов	Российская Федерация, Нижегородская область, Вачский муниципальный район, сельское поселение Арефинский сельсовет, д. Верхополье, ул. Новая Линия, земельный участок 5
52:36:0003010:69/чз у1	22	Для ведения личного подсобного хозяйства	Земли населённых пунктов	Российская Федерация, Нижегородская обл, Вачский муниципальный район, сельское поселение Арефинский сельсовет, д Верхополье, ул Новая Линия, земельный участок 4
52:34:1000028:81/чз у1	644	Для ведения крестьянского (фермерского) хозяйства	Земли сельскохозяйств енного назначения	Нижегородская обл, р-н Павловский

Для оформления правоустанавливающих документов на части земельных участков, необходимых на период строительства линейного объекта, возможен следующий порядок оформления прав:

- заключение договоров аренды с владельцами соответствующих земельных участков о праве пользования земельными участками;
- установление публичного сервитута на земельные участки.

Образование земельных участков на период эксплуатации линейного объекта не предусмотрено.

Земельные участки, которые будут отнесены к территориям общего пользования или имуществу общего пользования, в том числе в отношении которых предполагаются резервирование и (или) изъятие для государственных или муниципальных нужд, не образуются.

*Перечень координат характерных точек образуемых земельных участков  
(система координат – МСК 52)*

Номер характерной точки границы	Координаты, м	
	X	Y
52:34:1000028:3У1		
1	481 103,65	1 333 996,83
2	481 097,56	1 333 979,96
3	481 100,28	1 333 939,24
4	481 101,03	1 333 938,58
5	481 110,72	1 333 943,37
6	481 108,39	1 333 978,43
7	481 113,71	1 333 993,20
1	481 103,65	1 333 996,83
52:36:0003034:3У1(1)		
8	481 115,35	1 334 293,07
9	481 115,21	1 334 288,64
10	481 159,70	1 334 241,16
11	481 175,91	1 334 223,87
12	481 159,93	1 334 171,12
13	481 156,26	1 334 160,92
14	481 153,72	1 334 161,85
15	481 148,29	1 334 146,80
16	481 150,83	1 334 145,87
17	481 149,06	1 334 140,97
18	481 164,20	1 334 135,51
19	481 175,22	1 334 166,05
20	481 194,02	1 334 228,09
21	481 171,45	1 334 252,17
22	481 129,30	1 334 297,14
23	481 124,64	1 334 292,77
8	481 115,35	1 334 293,07
52:36:0003034:3У1(2)		
24	481 111,65	1 334 262,18
25	481 124,14	1 334 261,77
26	481 124,66	1 334 277,77
27	481 112,16	1 334 278,17
24	481 111,65	1 334 262,18
52:36:0003034:3У1(3)		
1151	481 137,42	1 334 477,17
1152	481 137,23	1 334 471,34
1153	481 131,53	1 334 471,52

Номер характерной точки границы	Координаты, м	
	X	Y
1154	481 131,12	1 334 458,65
1155	481 120,42	1 334 459,00
1156	481 120,84	1 334 471,87
1157	481 121,14	1 334 471,86
1158	481 121,45	1 334 481,42
1151	481 137,42	1 334 477,17
52:36:0003034:3У1(4)		
35	481 027,70	1 334 653,97
1159	481 033,28	1 334 641,47
1160	481 033,36	1 334 640,82
1161	481 033,78	1 334 640,34
1162	481 035,11	1 334 637,36
1163	481 035,64	1 334 636,80
1164	481 035,05	1 334 636,25
1165	481 036,43	1 334 634,78
1166	481 026,61	1 334 621,71
1167	481 023,31	1 334 625,24
1168	481 027,83	1 334 629,48
1169	481 026,07	1 334 631,35
36	481 022,52	1 334 639,31
35	481 027,70	1 334 653,97
52:36:0003027:3У1(1)		
49	481 200,89	1 334 890,59
50	481 213,36	1 334 877,25
51	481 205,61	1 334 869,87
52	481 193,07	1 334 883,29
49	481 200,89	1 334 890,59
52:36:0003027:3У1(2)		
28	481 122,13	1 334 790,78
29	481 079,53	1 334 751,70
30	481 054,19	1 334 712,18
31	481 038,42	1 334 678,57
32	481 030,08	1 334 667,08
33	481 030,32	1 334 666,90
34	481 025,12	1 334 659,73
35	481 027,70	1 334 653,97
36	481 022,52	1 334 639,31

Номер характерной точки границы	Координаты, м	
	X	Y
37	481 012,84	1 334 661,01
38	481 021,66	1 334 673,18
39	481 017,05	1 334 676,53
40	481 038,02	1 334 705,45
41	481 052,77	1 334 731,72
42	481 057,74	1 334 728,93
43	481 060,07	1 334 733,07
44	481 070,58	1 334 742,90
45	481 066,69	1 334 747,06
46	481 106,65	1 334 784,42
47	481 110,54	1 334 780,25
48	481 121,89	1 334 790,85
28	481 122,13	1 334 790,78
52:36:0003027:3У1(3)		
53	481 168,15	1 334 909,95
54	481 175,96	1 334 917,26
55	481 169,36	1 334 924,32
56	481 161,62	1 334 916,93
53	481 168,15	1 334 909,95
52:36:0000000:3У1(1)		
57	481 159,21	1 334 919,52
58	481 161,62	1 334 916,93
59	481 169,36	1 334 924,32
60	481 167,96	1 334 925,82
61	481 170,85	1 334 930,47
57	481 159,21	1 334 919,52
52:36:0000000:3У1 (2)		
361	481 198,78	1 335 462,50
362	481 203,98	1 335 458,73
363	481 208,44	1 335 457,91
364	481 207,63	1 335 456,47
365	481 211,69	1 335 451,45
366	481 213,93	1 335 450,45
367	481 201,41	1 335 452,74
368	481 195,06	1 335 457,36
369	481 182,06	1 335 439,45
370	481 189,25	1 335 434,23
371	481 192,60	1 335 433,33
372	481 189,49	1 335 427,59
373	481 186,47	1 335 428,40
374	481 178,33	1 335 434,31
375	481 177,15	1 335 432,70
376	481 174,20	1 335 425,98
377	481 177,41	1 335 424,57
378	481 170,97	1 335 409,92
379	481 159,53	1 335 389,59
380	481 160,70	1 335 388,93
381	481 160,09	1 335 387,84

Номер характерной точки границы	Координаты, м	
	X	Y
382	481 172,86	1 335 380,66
383	481 173,48	1 335 381,75
384	481 177,60	1 335 379,42
385	481 183,68	1 335 373,22
386	481 186,42	1 335 375,91
387	481 192,00	1 335 372,41
388	481 192,56	1 335 371,85
389	481 188,72	1 335 368,08
390	481 190,14	1 335 366,63
391	481 207,58	1 335 356,82
392	481 209,01	1 335 359,36
393	481 214,93	1 335 355,19
394	481 213,83	1 335 353,23
395	481 219,16	1 335 349,96
396	481 220,35	1 335 351,90
397	481 226,57	1 335 348,28
398	481 225,30	1 335 346,20
399	481 232,41	1 335 341,85
400	481 231,76	1 335 340,78
401	481 233,95	1 335 339,43
402	481 237,40	1 335 345,07
403	481 242,82	1 335 341,75
404	481 240,02	1 335 337,18
405	481 249,84	1 335 331,17
406	481 250,58	1 335 329,92
407	481 254,45	1 335 332,22
408	481 259,71	1 335 333,71
409	481 261,78	1 335 332,67
410	481 263,32	1 335 327,25
411	481 257,31	1 335 325,55
412	481 254,25	1 335 323,73
413	481 256,40	1 335 320,11
414	481 267,94	1 335 315,44
415	481 270,23	1 335 321,11
416	481 273,13	1 335 326,20
417	481 278,65	1 335 323,05
418	481 275,96	1 335 318,33
419	481 273,83	1 335 313,06
420	481 280,83	1 335 310,23
421	481 283,61	1 335 317,13
422	481 286,46	1 335 315,98
423	481 287,05	1 335 317,44
424	481 287,58	1 335 318,28
425	481 293,50	1 335 314,17
426	481 293,49	1 335 314,15
427	481 293,14	1 335 313,28
428	481 299,34	1 335 310,78
429	481 300,76	1 335 309,94

Номер характерной точки границы	Координаты, м	
	X	Y
430	481 301,58	1 335 311,34
431	481 307,79	1 335 307,69
432	481 303,33	1 335 300,09
433	481 296,15	1 335 304,30
434	481 287,59	1 335 307,76
435	481 286,71	1 335 305,59
436	481 285,63	1 335 306,03
437	481 288,42	1 335 286,15
438	481 316,38	1 335 290,08
439	481 316,78	1 335 290,95
440	481 315,00	1 335 296,66
441	481 317,87	1 335 301,78
442	481 323,41	1 335 298,68
443	481 321,87	1 335 295,94
444	481 323,57	1 335 290,52
445	481 323,06	1 335 289,40
446	481 343,22	1 335 280,15
447	481 344,33	1 335 279,52
448	481 347,51	1 335 285,07
449	481 353,05	1 335 281,90
450	481 353,35	1 335 280,79
451	481 350,69	1 335 276,14
452	481 359,40	1 335 272,73
453	481 361,11	1 335 275,90
454	481 367,34	1 335 272,30
455	481 365,75	1 335 269,34
456	481 378,42	1 335 262,56
457	481 377,83	1 335 261,45
458	481 381,35	1 335 259,56
459	481 381,94	1 335 260,67
460	481 389,61	1 335 256,56
461	481 391,07	1 335 259,29
462	481 397,38	1 335 255,83
463	481 395,95	1 335 253,16
464	481 412,84	1 335 244,10
465	481 412,25	1 335 243,00
466	481 414,00	1 335 242,06
467	481 415,76	1 335 241,09
468	481 416,35	1 335 242,19
469	481 422,38	1 335 238,84
470	481 424,88	1 335 243,34
471	481 430,17	1 335 240,40
472	481 430,14	1 335 240,36
473	481 431,16	1 335 239,82
474	481 429,14	1 335 236,19
475	481 435,42	1 335 234,72
476	481 436,34	1 335 234,24
477	481 437,17	1 335 235,81

Номер характерной точки границы	Координаты, м	
	X	Y
478	481 442,79	1 335 232,86
479	481 441,38	1 335 230,18
480	481 451,93	1 335 224,63
481	481 452,52	1 335 225,73
482	481 459,63	1 335 221,99
483	481 466,84	1 335 235,70
484	481 473,21	1 335 232,35
485	481 466,01	1 335 218,64
486	481 468,72	1 335 217,21
487	481 478,46	1 335 229,10
488	481 484,03	1 335 224,53
489	481 473,59	1 335 211,80
490	481 471,97	1 335 213,13
491	481 469,59	1 335 208,62
492	481 452,12	1 335 217,81
493	481 450,52	1 335 214,76
494	481 444,66	1 335 217,25
495	481 446,32	1 335 220,41
496	481 432,81	1 335 227,51
497	481 432,99	1 335 227,86
498	481 432,88	1 335 227,92
499	481 423,09	1 335 230,21
500	481 412,95	1 335 235,84
501	481 412,76	1 335 235,49
502	481 410,96	1 335 236,49
503	481 409,25	1 335 237,41
504	481 409,44	1 335 237,76
505	481 378,54	1 335 254,32
506	481 378,35	1 335 253,97
507	481 374,83	1 335 255,86
508	481 375,02	1 335 256,21
509	481 356,54	1 335 266,12
510	481 346,12	1 335 270,19
511	481 339,92	1 335 273,75
512	481 319,28	1 335 283,22
513	481 300,77	1 335 280,62
514	481 301,33	1 335 276,60
515	481 306,36	1 335 274,56
516	481 303,55	1 335 267,93
517	481 294,78	1 335 271,49
518	481 293,64	1 335 279,62
519	481 289,42	1 335 279,02
520	481 290,35	1 335 272,39
521	481 286,07	1 335 266,72
522	481 288,83	1 335 264,64
523	481 293,89	1 335 257,79
524	481 293,33	1 335 256,40
525	481 288,57	1 335 252,88

Номер характерной точки границы	Координаты, м	
	X	Y
526	481 283,66	1 335 259,52
527	481 281,74	1 335 260,97
528	481 279,02	1 335 257,36
529	481 274,04	1 335 245,05
530	481 280,60	1 335 242,40
531	481 285,22	1 335 242,12
532	481 284,78	1 335 234,93
533	481 278,99	1 335 235,28
534	481 271,35	1 335 238,37
535	481 268,08	1 335 230,28
536	481 271,77	1 335 225,55
537	481 271,07	1 335 223,83
538	481 274,84	1 335 222,31
539	481 278,39	1 335 221,55
540	481 277,70	1 335 218,33
541	481 276,42	1 335 215,47
542	481 272,97	1 335 216,21
543	481 268,70	1 335 217,94
544	481 267,36	1 335 214,64
545	481 264,73	1 335 208,12
546	481 272,33	1 335 205,05
547	481 269,78	1 335 198,74
548	481 278,63	1 335 194,17
549	481 275,33	1 335 187,77
550	481 259,22	1 335 196,08
551	481 258,85	1 335 195,38
552	481 285,36	1 335 181,70
553	481 282,05	1 335 175,30
554	481 261,57	1 335 185,87
555	481 258,62	1 335 180,15
556	481 252,60	1 335 183,26
557	481 247,64	1 335 173,64
558	481 255,62	1 335 169,53
559	481 254,88	1 335 168,11
560	481 248,75	1 335 170,85
561	481 246,68	1 335 166,04
562	481 244,33	1 335 167,24
563	481 242,36	1 335 163,41
564	481 235,45	1 335 161,21
565	481 233,26	1 335 168,07
566	481 237,33	1 335 169,36
567	481 255,64	1 335 204,85
568	481 261,07	1 335 218,28
569	481 263,54	1 335 224,40
570	481 259,85	1 335 229,13
571	481 272,70	1 335 260,94
572	481 282,81	1 335 274,35
573	481 281,58	1 335 283,07

Номер характерной точки границы	Координаты, м	
	X	Y
574	481 278,11	1 335 282,58
575	481 275,55	1 335 300,83
576	481 265,09	1 335 305,05
577	481 264,48	1 335 303,97
578	481 258,21	1 335 307,50
579	481 258,36	1 335 307,77
580	481 249,04	1 335 311,54
581	481 241,99	1 335 323,43
582	481 232,47	1 335 329,26
583	481 234,09	1 335 331,91
584	481 228,44	1 335 335,37
585	481 226,82	1 335 332,72
586	481 206,88	1 335 344,94
587	481 183,57	1 335 358,06
588	481 171,03	1 335 370,85
589	481 168,23	1 335 372,42
590	481 169,75	1 335 375,12
591	481 156,98	1 335 382,31
592	481 155,46	1 335 379,61
593	481 146,79	1 335 384,48
594	481 151,01	1 335 391,98
595	481 149,18	1 335 393,01
596	481 152,14	1 335 398,28
597	481 147,22	1 335 401,04
598	481 150,75	1 335 407,32
599	481 155,67	1 335 404,55
600	481 161,38	1 335 414,71
601	481 165,73	1 335 424,60
602	481 160,82	1 335 426,76
603	481 163,72	1 335 433,35
604	481 168,63	1 335 431,19
605	481 170,87	1 335 436,30
606	481 175,03	1 335 442,03
607	481 171,36	1 335 444,70
608	481 175,59	1 335 450,53
609	481 179,26	1 335 447,86
610	481 193,00	1 335 466,79
611	481 189,37	1 335 469,43
612	481 193,57	1 335 475,27
613	481 197,23	1 335 472,61
614	481 198,40	1 335 474,23
615	481 193,57	1 335 477,74
616	481 197,80	1 335 483,57
617	481 202,63	1 335 480,06
618	481 211,26	1 335 491,94
619	481 214,21	1 335 495,14
620	481 209,75	1 335 499,26
621	481 210,14	1 335 499,82

Номер характерной точки границы	Координаты, м	
	X	Y
622	481 214,57	1 335 504,61
623	481 219,10	1 335 500,43
624	481 222,79	1 335 504,43
625	481 228,67	1 335 512,53
626	481 222,85	1 335 516,75
627	481 227,58	1 335 522,22
628	481 233,91	1 335 517,62
629	481 236,95	1 335 521,81
630	481 235,94	1 335 522,54
631	481 246,09	1 335 536,53
632	481 253,46	1 335 552,75
633	481 256,40	1 335 557,31
634	481 257,71	1 335 559,35
635	481 262,36	1 335 565,75
636	481 262,00	1 335 566,01
637	481 265,91	1 335 572,07
638	481 272,41	1 335 567,35
639	481 269,71	1 335 563,62
640	481 272,12	1 335 561,99
641	481 272,74	1 335 562,90
642	481 279,58	1 335 558,29
643	481 275,56	1 335 552,32
644	481 270,45	1 335 555,76
645	481 255,94	1 335 534,25
646	481 268,06	1 335 526,07
647	481 264,03	1 335 520,10
648	481 251,92	1 335 528,28
649	481 248,72	1 335 523,53
650	481 251,00	1 335 521,99
651	481 247,52	1 335 516,71
652	481 245,17	1 335 518,27
653	481 241,10	1 335 512,24
654	481 234,40	1 335 503,00
655	481 238,22	1 335 500,23
656	481 233,99	1 335 494,40
657	481 230,17	1 335 497,17
658	481 222,43	1 335 486,51
659	481 227,32	1 335 482,96
660	481 223,09	1 335 477,14
661	481 218,20	1 335 480,69
662	481 216,91	1 335 478,91
663	481 212,84	1 335 481,86
361	481 198,78	1 335 462,50
52:36:0000000:3Y1 (3)		
664	481 156,62	1 335 345,26
665	481 155,85	1 335 345,63
666	481 150,81	1 335 335,13
667	481 156,54	1 335 332,39

Номер характерной точки границы	Координаты, м	
	X	Y
668	481 160,67	1 335 340,99
669	481 170,94	1 335 336,06
670	481 170,25	1 335 334,61
671	481 176,74	1 335 331,49
672	481 177,55	1 335 333,17
673	481 186,91	1 335 332,03
674	481 186,55	1 335 329,06
675	481 191,34	1 335 328,47
676	481 189,88	1 335 326,01
677	481 196,14	1 335 322,45
678	481 198,38	1 335 326,24
679	481 210,23	1 335 319,10
680	481 207,10	1 335 313,90
681	481 213,27	1 335 310,19
682	481 216,40	1 335 315,39
683	481 218,32	1 335 314,23
684	481 220,52	1 335 317,87
685	481 223,83	1 335 315,87
686	481 218,35	1 335 310,31
687	481 224,16	1 335 307,16
688	481 229,06	1 335 312,14
689	481 236,08	1 335 305,23
690	481 242,43	1 335 301,65
691	481 239,27	1 335 296,06
692	481 245,55	1 335 292,52
693	481 248,70	1 335 298,11
694	481 257,20	1 335 293,32
695	481 253,86	1 335 287,41
696	481 260,13	1 335 283,87
697	481 262,85	1 335 288,69
698	481 265,31	1 335 287,31
699	481 268,70	1 335 272,22
700	481 263,04	1 335 258,21
701	481 264,11	1 335 257,54
702	481 260,27	1 335 253,05
703	481 265,09	1 335 248,92
704	481 269,62	1 335 254,21
705	481 269,27	1 335 254,42
706	481 276,22	1 335 271,60
707	481 271,64	1 335 292,01
708	481 265,33	1 335 295,56
709	481 265,53	1 335 295,91
710	481 239,94	1 335 310,34
711	481 231,44	1 335 318,71
712	481 223,79	1 335 323,31
713	481 222,04	1 335 320,40
714	481 197,91	1 335 334,93
715	481 187,42	1 335 336,20

Номер характерной точки границы	Координаты, м	
	X	Y
716	481 187,78	1 335 339,18
717	481 178,80	1 335 340,27
718	481 158,82	1 335 349,86
664	481 156,62	1 335 345,26
52:36:0000000:3У1 (4)		
62	481 131,26	1 335 085,64
63	481 130,94	1 335 085,94
64	481 131,92	1 335 086,78
65	481 134,59	1 335 089,37
66	481 134,70	1 335 089,27
67	481 139,40	1 335 094,25
68	481 139,91	1 335 093,77
69	481 141,44	1 335 095,21
70	481 142,12	1 335 094,49
71	481 143,30	1 335 095,59
72	481 142,45	1 335 096,50
73	481 147,52	1 335 101,62
74	481 148,54	1 335 100,53
75	481 162,15	1 335 113,34
76	481 163,01	1 335 112,43
77	481 165,82	1 335 115,10
78	481 164,95	1 335 116,00
79	481 174,03	1 335 124,75
80	481 172,73	1 335 126,09
81	481 177,92	1 335 131,09
82	481 179,21	1 335 129,74
83	481 185,91	1 335 136,20
84	481 183,55	1 335 138,64
85	481 186,43	1 335 141,42
86	481 188,79	1 335 138,97
87	481 192,38	1 335 142,43
88	481 191,81	1 335 143,02
89	481 196,34	1 335 148,70
90	481 197,57	1 335 147,43
91	481 206,53	1 335 156,06
92	481 205,64	1 335 158,86
93	481 208,52	1 335 163,41
94	481 213,32	1 335 160,28
95	481 214,60	1 335 162,00
96	481 215,72	1 335 161,42
97	481 214,06	1 335 158,79
98	481 215,12	1 335 159,13
99	481 217,31	1 335 152,27
100	481 210,82	1 335 150,20
101	481 193,79	1 335 133,79
102	481 190,84	1 335 136,85
103	481 187,96	1 335 134,07
104	481 190,91	1 335 131,01

Номер характерной точки границы	Координаты, м	
	X	Y
105	481 175,13	1 335 115,81
106	481 178,51	1 335 112,31
107	481 186,57	1 335 120,08
108	481 191,22	1 335 126,00
109	481 198,68	1 335 133,34
110	481 204,68	1 335 138,63
111	481 210,56	1 335 144,42
112	481 214,14	1 335 140,79
113	481 218,05	1 335 144,65
114	481 220,47	1 335 142,20
115	481 215,87	1 335 137,82
116	481 215,01	1 335 138,69
117	481 209,59	1 335 133,36
118	481 203,59	1 335 128,07
119	481 202,99	1 335 127,48
120	481 205,95	1 335 124,48
121	481 200,82	1 335 119,43
122	481 197,86	1 335 122,43
123	481 196,60	1 335 121,19
124	481 193,19	1 335 116,84
125	481 195,89	1 335 114,04
126	481 191,32	1 335 109,63
127	481 188,81	1 335 112,23
128	481 178,60	1 335 102,40
129	481 179,96	1 335 101,00
130	481 175,55	1 335 096,42
131	481 173,16	1 335 098,89
132	481 166,53	1 335 092,50
133	481 167,39	1 335 091,60
134	481 154,41	1 335 079,08
135	481 154,20	1 335 078,87
136	481 155,89	1 335 077,19
137	481 151,42	1 335 072,68
138	481 149,73	1 335 074,36
139	481 144,13	1 335 068,72
140	481 145,72	1 335 067,15
141	481 140,65	1 335 062,03
142	481 138,28	1 335 064,39
143	481 133,28	1 335 064,37
144	481 127,12	1 335 059,08
145	481 121,69	1 335 053,32
146	481 124,47	1 335 050,70
147	481 125,77	1 335 049,93
148	481 121,39	1 335 045,15
149	481 120,62	1 335 045,61
150	481 117,34	1 335 048,70
151	481 107,97	1 335 038,76
152	481 107,90	1 335 038,46

Номер характерной точки границы	Координаты, м	
	X	Y
153	481 109,70	1 335 038,04
154	481 112,03	1 335 035,80
155	481 107,63	1 335 031,22
156	481 106,68	1 335 032,13
157	481 117,03	1 335 021,08
158	481 111,85	1 335 016,22
159	481 111,38	1 335 016,58
160	481 100,95	1 335 027,72
161	481 090,63	1 335 018,06
162	481 091,98	1 335 016,62
163	481 091,08	1 335 015,72
164	481 086,75	1 335 011,67
165	481 085,33	1 335 013,19
166	481 084,63	1 335 010,86
167	481 082,18	1 335 008,56
168	481 083,03	1 335 007,65
169	481 070,16	1 334 995,59
170	481 070,62	1 334 995,15
171	481 067,95	1 334 992,58
172	481 067,45	1 334 993,05
173	481 061,57	1 334 987,55
174	481 059,15	1 334 985,20
175	481 059,68	1 334 984,65
176	481 056,07	1 334 981,19
177	481 054,10	1 334 983,22
178	481 056,00	1 334 985,07
179	481 053,59	1 334 987,55
180	481 050,06	1 334 984,11
181	481 053,74	1 334 980,32
182	481 049,19	1 334 975,89
183	481 045,50	1 334 979,69
184	481 041,66	1 334 975,96
185	481 021,12	1 334 952,33
186	481 025,82	1 334 948,53
187	481 021,83	1 334 943,59
188	481 016,95	1 334 947,54
189	481 013,82	1 334 944,48
190	481 016,52	1 334 941,69
191	481 013,36	1 334 937,67
192	481 011,85	1 334 936,21
193	481 008,68	1 334 939,45
194	481 006,26	1 334 937,08
195	480 996,43	1 334 926,93
196	480 998,58	1 334 924,84
197	480 998,10	1 334 924,34
198	480 998,73	1 334 923,73
199	480 997,05	1 334 921,44
200	480 998,09	1 334 920,30

Номер характерной точки границы	Координаты, м	
	X	Y
201	480 995,30	1 334 917,03
202	480 993,09	1 334 919,17
203	480 992,77	1 334 918,84
204	480 984,77	1 334 910,59
205	480 976,61	1 334 901,77
206	480 978,92	1 334 899,63
207	480 974,61	1 334 894,97
208	480 971,67	1 334 897,69
209	480 973,17	1 334 899,31
210	480 970,82	1 334 899,30
211	480 961,05	1 334 889,38
212	480 960,89	1 334 888,78
213	480 964,41	1 334 887,83
214	480 964,17	1 334 886,94
215	480 962,09	1 334 884,70
216	480 963,21	1 334 883,39
217	480 962,77	1 334 881,79
218	480 962,03	1 334 881,01
219	480 958,54	1 334 881,96
220	480 950,89	1 334 873,98
221	480 952,14	1 334 872,77
222	480 947,05	1 334 867,68
223	480 946,81	1 334 867,91
224	480 939,94	1 334 860,74
225	480 941,94	1 334 858,83
226	480 939,89	1 334 856,29
227	480 938,15	1 334 854,47
228	480 936,45	1 334 855,83
229	480 935,60	1 334 854,93
230	480 934,96	1 334 855,55
231	480 921,94	1 334 841,96
232	480 923,93	1 334 840,06
233	480 918,95	1 334 834,86
234	480 916,96	1 334 836,76
235	480 915,49	1 334 835,22
236	480 907,47	1 334 826,60
237	480 909,62	1 334 824,60
238	480 904,72	1 334 819,32
239	480 902,57	1 334 821,32
240	480 890,59	1 334 808,44
241	480 892,91	1 334 806,27
242	480 888,01	1 334 801,00
243	480 885,68	1 334 803,16
244	480 883,14	1 334 800,43
245	480 883,04	1 334 800,46
246	480 882,29	1 334 797,20
247	480 877,15	1 334 790,30
248	480 879,45	1 334 788,59

Номер характерной точки границы	Координаты, м	
	X	Y
249	480 875,15	1 334 782,82
250	480 867,08	1 334 788,83
251	480 875,61	1 334 800,29
252	480 876,02	1 334 802,07
253	480 874,15	1 334 802,49
254	480 875,76	1 334 809,51
255	480 880,70	1 334 808,38
256	480 910,25	1 334 840,16
257	480 924,41	1 334 854,94
258	480 920,26	1 334 858,93
259	480 923,48	1 334 862,28
260	480 922,60	1 334 863,12
261	480 927,30	1 334 867,41
262	480 927,87	1 334 866,87
263	480 924,65	1 334 863,51
264	480 928,81	1 334 859,53
265	480 944,73	1 334 876,15
266	480 944,44	1 334 876,43
267	480 953,53	1 334 885,91
268	480 955,36	1 334 892,65
269	480 959,23	1 334 896,58
270	480 961,19	1 334 898,37
271	480 961,07	1 334 898,45
272	480 968,15	1 334 905,63
273	480 971,55	1 334 905,65
274	480 971,78	1 334 905,91
275	480 966,75	1 334 910,57
276	480 971,06	1 334 915,23
277	480 976,10	1 334 910,57
278	480 980,16	1 334 914,96
279	480 981,55	1 334 916,39
280	480 977,58	1 334 920,24
281	480 981,12	1 334 924,09
282	480 982,78	1 334 924,55
283	480 982,97	1 334 923,86
284	480 985,97	1 334 920,95
285	480 988,21	1 334 923,26
286	480 989,60	1 334 924,70
287	480 987,45	1 334 926,79
288	481 001,76	1 334 941,56
289	481 002,50	1 334 942,28
290	481 001,42	1 334 943,38
291	481 005,58	1 334 948,21
292	481 007,04	1 334 946,72
293	481 007,17	1 334 946,86
294	481 012,37	1 334 951,95
295	481 018,69	1 334 959,22
296	481 017,32	1 334 960,46

Номер характерной точки границы	Координаты, м	
	X	Y
297	481 018,19	1 334 961,43
298	481 016,48	1 334 962,97
299	481 019,74	1 334 966,57
300	481 021,44	1 334 965,02
301	481 024,89	1 334 968,84
302	481 023,41	1 334 970,18
303	481 035,85	1 334 983,94
304	481 034,15	1 334 985,49
305	481 037,40	1 334 989,08
306	481 039,09	1 334 987,55
307	481 047,69	1 334 997,65
308	481 046,70	1 334 998,49
309	481 049,84	1 335 002,19
310	481 050,83	1 335 001,35
311	481 058,50	1 335 010,36
312	481 059,68	1 335 009,60
313	481 072,73	1 335 025,72
314	481 078,04	1 335 031,33
315	481 078,46	1 335 031,06
316	481 081,99	1 335 035,52
317	481 086,32	1 335 040,10
318	481 085,92	1 335 040,49
319	481 089,04	1 335 044,42
320	481 089,76	1 335 043,74
321	481 099,99	1 335 054,57
322	481 101,10	1 335 053,42
323	481 112,46	1 335 064,57
324	481 111,88	1 335 065,30
325	481 111,85	1 335 065,33
326	481 110,98	1 335 066,19
327	481 111,36	1 335 066,60
328	481 111,64	1 335 066,33
329	481 125,17	1 335 080,20
330	481 126,24	1 335 081,14
331	481 131,08	1 335 085,44
62	481 131,26	1 335 085,64
332	481 167,09	1 335 108,09
333	481 141,81	1 335 084,31
334	481 139,35	1 335 086,92
335	481 134,56	1 335 081,85
336	481 122,66	1 335 071,28
337	481 064,81	1 335 010,05
338	481 051,26	1 334 994,14
339	481 053,72	1 334 996,53
340	481 054,57	1 334 995,65
341	481 075,72	1 335 015,46
342	481 077,84	1 335 013,20

Номер характерной точки границы	Координаты, м	
	X	Y
343	481 079,04	1 335 014,33
344	481 079,48	1 335 015,75
345	481 079,86	1 335 015,63
346	481 080,79	1 335 018,70
347	481 100,10	1 335 036,79
348	481 101,40	1 335 042,29
349	481 122,14	1 335 064,29
350	481 130,60	1 335 071,56
351	481 136,83	1 335 071,58
352	481 149,35	1 335 084,21
353	481 162,40	1 335 096,78
354	481 162,12	1 335 097,07
355	481 170,09	1 335 104,75
356	481 170,37	1 335 104,46
357	481 173,33	1 335 107,31
358	481 170,22	1 335 110,53
359	481 168,83	1 335 109,19
360	481 167,36	1 335 107,80
332	481 167,09	1 335 108,09
52:36:0000000:3Y1 (5)		
719	480 606,70	1 334 908,26
720	480 619,24	1 334 908,38
721	480 619,06	1 334 928,20
722	480 639,04	1 334 928,38
723	480 624,91	1 334 930,82
724	480 626,12	1 334 937,82
725	480 615,35	1 334 939,68
726	480 615,25	1 334 939,09
727	480 599,42	1 334 941,83
728	480 600,63	1 334 948,84
729	480 602,70	1 334 948,48
730	480 602,72	1 334 948,56
731	480 616,48	1 334 946,18
732	480 616,21	1 334 944,61
733	480 626,97	1 334 942,75
734	480 626,74	1 334 941,37
735	480 636,27	1 334 939,72
736	480 636,90	1 334 943,36
737	480 643,17	1 334 942,37
738	480 642,52	1 334 938,64
739	480 676,39	1 334 932,78
740	480 683,73	1 334 932,60
741	480 683,90	1 334 939,34
742	480 691,09	1 334 939,16
743	480 690,95	1 334 933,37
744	480 702,34	1 334 936,61
745	480 709,10	1 334 936,42
746	480 709,22	1 334 940,68

Номер характерной точки границы	Координаты, м	
	X	Y
747	480 716,42	1 334 940,48
748	480 716,30	1 334 936,22
749	480 732,47	1 334 935,78
750	480 732,64	1 334 942,20
751	480 739,84	1 334 942,01
752	480 739,66	1 334 935,58
753	480 765,53	1 334 934,87
754	480 765,44	1 334 940,08
755	480 771,64	1 334 940,17
756	480 772,64	1 334 940,07
757	480 772,73	1 334 934,94
758	480 784,65	1 334 935,13
759	480 791,96	1 334 934,46
760	480 792,72	1 334 938,35
761	480 793,69	1 334 938,27
762	480 799,81	1 334 937,07
763	480 798,87	1 334 932,28
764	480 805,87	1 334 930,91
765	480 806,11	1 334 932,13
766	480 824,94	1 334 928,43
767	480 829,57	1 334 928,48
768	480 829,54	1 334 931,12
769	480 836,75	1 334 930,70
770	480 836,77	1 334 928,55
771	480 837,77	1 334 928,56
772	480 837,83	1 334 922,36
773	480 844,55	1 334 922,43
774	480 846,71	1 334 922,68
775	480 847,31	1 334 917,62
776	480 855,45	1 334 918,59
777	480 855,26	1 334 920,18
778	480 859,76	1 334 920,71
779	480 859,73	1 334 920,98
780	480 861,11	1 334 932,50
781	480 871,74	1 334 931,23
782	480 870,51	1 334 920,98
783	480 870,99	1 334 916,91
784	480 872,48	1 334 917,09
785	480 875,14	1 334 894,69
786	480 876,66	1 334 881,91
787	480 874,03	1 334 870,43
788	480 873,44	1 334 870,57
789	480 872,55	1 334 866,67
790	480 873,13	1 334 866,54
791	480 860,84	1 334 812,93
792	480 867,96	1 334 811,30
793	480 866,35	1 334 804,28
794	480 859,24	1 334 805,91

Номер характерной точки границы	Координаты, м	
	X	Y
795	480 856,71	1 334 794,89
796	480 845,33	1 334 786,59
797	480 837,77	1 334 781,08
798	480 832,48	1 334 780,51
799	480 834,23	1 334 764,13
800	480 832,28	1 334 763,92
801	480 832,59	1 334 761,04
802	480 825,43	1 334 760,27
803	480 825,12	1 334 763,16
804	480 817,15	1 334 762,30
805	480 816,80	1 334 758,57
806	480 809,63	1 334 759,24
807	480 810,03	1 334 763,54
808	480 802,76	1 334 764,22
809	480 802,11	1 334 764,14
810	480 802,89	1 334 757,76
811	480 796,58	1 334 756,99
812	480 796,24	1 334 759,80
813	480 788,40	1 334 758,85
814	480 788,90	1 334 754,71
815	480 781,76	1 334 753,84
816	480 781,25	1 334 757,98
817	480 769,45	1 334 756,54
818	480 769,70	1 334 754,51
819	480 764,49	1 334 754,05
820	480 764,74	1 334 751,78
821	480 763,65	1 334 751,62
822	480 763,15	1 334 755,78
823	480 760,17	1 334 755,42
824	480 759,10	1 334 758,31
825	480 750,76	1 334 752,75
826	480 748,59	1 334 752,54
827	480 749,72	1 334 740,72
828	480 756,47	1 334 732,19
829	480 761,16	1 334 707,40
830	480 762,29	1 334 707,62
831	480 763,44	1 334 701,56
832	480 763,52	1 334 700,46
833	480 763,02	1 334 700,42
834	480 763,60	1 334 692,98
835	480 758,62	1 334 692,60
836	480 758,04	1 334 700,03
837	480 759,53	1 334 700,15
838	480 759,47	1 334 701,03
839	480 758,36	1 334 706,87
840	480 754,92	1 334 706,22
841	480 750,52	1 334 729,47
842	480 743,57	1 334 738,25

Номер характерной точки границы	Координаты, м	
	X	Y
843	480 742,27	1 334 751,94
844	480 721,68	1 334 749,97
845	480 722,12	1 334 745,17
846	480 715,82	1 334 744,57
847	480 715,68	1 334 745,99
848	480 714,21	1 334 745,85
849	480 714,35	1 334 744,34
850	480 708,03	1 334 743,73
851	480 707,56	1 334 748,63
852	480 704,43	1 334 748,33
853	480 689,73	1 334 745,44
854	480 688,65	1 334 745,32
855	480 688,51	1 334 746,56
856	480 676,92	1 334 745,31
857	480 677,05	1 334 744,06
858	480 671,31	1 334 743,44
859	480 671,80	1 334 738,92
860	480 665,49	1 334 738,24
861	480 665,00	1 334 742,76
862	480 648,39	1 334 740,96
863	480 648,84	1 334 736,83
864	480 641,69	1 334 735,97
865	480 641,23	1 334 740,18
866	480 626,60	1 334 738,60
867	480 626,93	1 334 735,58
868	480 624,07	1 334 735,30
869	480 624,21	1 334 733,81
870	480 619,93	1 334 733,40
871	480 619,45	1 334 737,82
872	480 601,63	1 334 735,89
873	480 602,35	1 334 729,29
874	480 596,03	1 334 728,60
875	480 595,32	1 334 735,18
876	480 581,01	1 334 731,65
877	480 572,33	1 334 730,71
878	480 572,84	1 334 725,95
879	480 565,68	1 334 725,17
880	480 565,17	1 334 729,93
881	480 556,10	1 334 728,95
882	480 554,30	1 334 729,60
883	480 555,03	1 334 723,65
884	480 548,72	1 334 722,88
885	480 547,60	1 334 732,08
886	480 544,78	1 334 731,74
887	480 544,93	1 334 730,50
888	480 533,95	1 334 729,16
889	480 520,42	1 334 726,57
890	480 520,69	1 334 725,20

Номер характерной точки границы	Координаты, м	
	X	Y
891	480 518,44	1 334 724,77
892	480 519,47	1 334 719,39
893	480 512,40	1 334 718,04
894	480 510,71	1 334 726,86
895	480 511,30	1 334 726,97
896	480 511,02	1 334 728,44
897	480 519,75	1 334 730,11
898	480 519,07	1 334 733,64
899	480 532,84	1 334 736,27
900	480 544,05	1 334 737,65
901	480 544,00	1 334 738,04
902	480 547,97	1 334 738,53
903	480 548,02	1 334 738,13
904	480 550,91	1 334 738,48
905	480 556,98	1 334 736,29
906	480 579,75	1 334 738,75
907	480 594,31	1 334 742,34
908	480 676,28	1 334 751,22
909	480 676,23	1 334 751,62
910	480 687,83	1 334 752,88
911	480 687,87	1 334 752,48
912	480 688,65	1 334 752,56
913	480 703,40	1 334 755,46
914	480 707,74	1 334 755,88
915	480 708,15	1 334 751,65
916	480 720,16	1 334 752,79
917	480 719,75	1 334 757,02
918	480 748,27	1 334 759,75
919	480 756,54	1 334 765,25
920	480 757,61	1 334 762,36
921	480 800,52	1 334 767,57
922	480 800,35	1 334 768,96
923	480 802,69	1 334 769,24
924	480 812,81	1 334 768,31
925	480 812,96	1 334 769,90
926	480 816,97	1 334 769,53
927	480 826,30	1 334 770,53
928	480 825,25	1 334 780,34
929	480 816,85	1 334 779,44
930	480 817,23	1 334 775,86
931	480 759,17	1 334 769,65
932	480 758,85	1 334 772,64
933	480 756,60	1 334 772,39
934	480 741,21	1 334 765,92
935	480 718,59	1 334 763,44
936	480 688,62	1 334 761,26
937	480 665,58	1 334 759,07
938	480 651,29	1 334 754,62

Номер характерной точки границы	Координаты, м	
	X	Y
939	480 647,75	1 334 754,29
940	480 648,03	1 334 751,30
941	480 543,79	1 334 741,50
942	480 527,10	1 334 744,45
943	480 502,13	1 334 742,97
944	480 465,11	1 334 740,77
945	480 445,37	1 334 739,38
946	480 446,38	1 334 725,05
947	480 439,20	1 334 724,06
948	480 438,19	1 334 738,87
949	480 436,25	1 334 738,74
950	480 435,62	1 334 745,91
951	480 435,85	1 334 745,93
952	480 435,61	1 334 749,32
953	480 439,49	1 334 754,67
954	480 443,54	1 334 751,74
955	480 440,73	1 334 747,86
956	480 440,84	1 334 746,28
957	480 464,65	1 334 747,95
958	480 472,54	1 334 748,42
959	480 472,43	1 334 750,36
960	480 477,67	1 334 750,67
961	480 477,74	1 334 750,01
962	480 479,66	1 334 750,08
963	480 479,73	1 334 748,85
964	480 498,32	1 334 749,95
965	480 498,15	1 334 752,66
966	480 505,37	1 334 752,68
967	480 505,50	1 334 750,38
968	480 521,68	1 334 751,34
969	480 521,67	1 334 753,22
970	480 528,87	1 334 752,98
971	480 528,88	1 334 751,45
972	480 544,09	1 334 748,76
973	480 560,46	1 334 750,30
974	480 559,97	1 334 755,56
975	480 567,13	1 334 756,24
976	480 567,63	1 334 750,97
977	480 583,61	1 334 752,48
978	480 582,75	1 334 761,62
979	480 589,92	1 334 762,30
980	480 590,78	1 334 753,15
981	480 607,77	1 334 754,75
982	480 606,93	1 334 763,60
983	480 614,10	1 334 764,28
984	480 614,94	1 334 755,42
985	480 625,26	1 334 756,39
986	480 624,81	1 334 761,17

Номер характерной точки границы	Координаты, м	
	X	Y
987	480 626,46	1 334 766,62
988	480 631,25	1 334 765,17
989	480 629,88	1 334 760,66
990	480 630,24	1 334 756,86
991	480 647,35	1 334 758,47
992	480 647,07	1 334 761,45
993	480 649,87	1 334 761,72
994	480 651,39	1 334 762,19
995	480 650,08	1 334 766,39
996	480 656,95	1 334 768,53
997	480 658,26	1 334 764,33
998	480 664,15	1 334 766,17
999	480 687,37	1 334 768,38
1000	480 687,17	1 334 771,09
1001	480 694,35	1 334 771,61
1002	480 694,55	1 334 768,91
1003	480 716,75	1 334 770,53
1004	480 716,61	1 334 771,83
1005	480 723,38	1 334 772,32
1006	480 723,46	1 334 774,44
1007	480 723,56	1 334 774,45
1008	480 723,91	1 334 771,27
1009	480 738,22	1 334 772,83
1010	480 737,15	1 334 775,36
1011	480 741,76	1 334 777,30
1012	480 742,96	1 334 774,46
1013	480 754,79	1 334 779,44
1014	480 758,09	1 334 779,79
1015	480 758,41	1 334 776,81
1016	480 762,88	1 334 777,29
1017	480 762,52	1 334 780,68
1018	480 769,68	1 334 781,45
1019	480 770,04	1 334 778,06
1020	480 791,81	1 334 780,39
1021	480 791,69	1 334 781,49
1022	480 794,26	1 334 781,90
1023	480 794,02	1 334 784,74
1024	480 798,53	1 334 785,22
1025	480 798,97	1 334 781,15
1026	480 809,82	1 334 782,31
1027	480 809,27	1 334 787,48
1028	480 816,43	1 334 788,25
1029	480 816,83	1 334 784,47
1030	480 824,72	1 334 785,32
1031	480 824,55	1 334 786,91
1032	480 835,08	1 334 788,03
1033	480 841,09	1 334 792,41
1034	480 839,03	1 334 795,24

Номер характерной точки границы	Координаты, м	
	X	Y
1035	480 847,17	1 334 801,18
1036	480 848,94	1 334 808,89
1037	480 841,35	1 334 810,63
1038	480 844,14	1 334 822,81
1039	480 851,73	1 334 821,07
1040	480 862,71	1 334 868,93
1041	480 867,68	1 334 867,79
1042	480 868,57	1 334 871,69
1043	480 863,60	1 334 872,83
1044	480 865,82	1 334 882,49
1045	480 864,52	1 334 893,42
1046	480 862,10	1 334 913,74
1047	480 856,11	1 334 913,03
1048	480 856,04	1 334 913,62
1049	480 847,90	1 334 912,65
1050	480 847,97	1 334 912,06
1051	480 845,24	1 334 911,73
1052	480 833,06	1 334 911,61
1053	480 832,93	1 334 910,89
1054	480 833,69	1 334 907,84
1055	480 826,71	1 334 906,09
1056	480 825,56	1 334 910,66
1057	480 825,88	1 334 912,36
1058	480 816,31	1 334 914,13
1059	480 811,88	1 334 913,74
1060	480 812,59	1 334 905,62
1061	480 808,65	1 334 905,08
1062	480 807,63	1 334 904,99
1063	480 806,90	1 334 913,30
1064	480 796,90	1 334 912,43
1065	480 777,87	1 334 906,43
1066	480 767,59	1 334 904,97
1067	480 767,72	1 334 904,03
1068	480 761,68	1 334 903,00
1069	480 763,21	1 334 895,37
1070	480 762,55	1 334 895,28
1071	480 761,30	1 334 904,08
1072	480 740,65	1 334 901,14
1073	480 741,07	1 334 898,17
1074	480 742,09	1 334 890,94
1075	480 734,97	1 334 889,93
1076	480 733,94	1 334 897,16
1077	480 731,10	1 334 896,75
1078	480 731,36	1 334 894,89
1079	480 730,46	1 334 888,24
1080	480 723,32	1 334 889,21
1081	480 724,10	1 334 894,87
1082	480 723,97	1 334 895,74

Номер характерной точки границы	Координаты, м	
	X	Y
1083	480 704,34	1 334 892,95
1084	480 703,92	1 334 895,92
1085	480 698,27	1 334 895,12
1086	480 676,03	1 334 894,92
1087	480 675,82	1 334 918,01
1088	480 654,39	1 334 917,82
1089	480 654,60	1 334 894,25
1090	480 658,22	1 334 890,58
1091	480 653,09	1 334 885,53
1092	480 647,43	1 334 891,27
1093	480 647,19	1 334 917,75
1094	480 629,86	1 334 917,60
1095	480 630,04	1 334 897,77
1096	480 624,14	1 334 897,72
1097	480 624,23	1 334 887,58
1098	480 622,13	1 334 887,42
1099	480 617,03	1 334 887,37
1100	480 616,93	1 334 897,65
1101	480 608,22	1 334 897,58
1102	480 608,30	1 334 888,44
1103	480 603,30	1 334 888,40
1104	480 603,22	1 334 897,53
1105	480 593,42	1 334 897,44
1106	480 593,42	1 334 894,44
1107	480 582,64	1 334 894,34
1108	480 582,71	1 334 886,86
1109	480 579,58	1 334 886,84
1110	480 581,92	1 334 901,54
1111	480 593,42	1 334 901,64
1112	480 593,42	1 334 904,64
1113	480 606,73	1 334 904,76
719	480 606,70	1 334 908,26
1114	480 686,48	1 334 921,83
1115	480 686,63	1 334 905,71
1116	480 697,46	1 334 905,81
1117	480 702,41	1 334 906,51
1118	480 703,32	1 334 900,08
1119	480 740,05	1 334 905,30
1120	480 739,14	1 334 911,73
1121	480 775,49	1 334 916,90
1122	480 794,80	1 334 922,98

Номер характерной точки границы	Координаты, м	
	X	Y
1123	480 804,48	1 334 923,83
1124	480 804,65	1 334 924,67
1125	480 796,55	1 334 926,27
1126	480 795,95	1 334 923,23
1127	480 794,83	1 334 923,45
1128	480 784,24	1 334 924,42
1129	480 766,54	1 334 924,14
1130	480 703,69	1 334 925,87
1131	480 689,28	1 334 921,77
1114	480 686,48	1 334 921,83
52:36:0000000:3Y1 (6)		
1137	480 742,51	1 334 649,49
1138	480 743,80	1 334 657,70
1139	480 766,80	1 334 659,49
1140	480 765,94	1 334 670,60
1141	480 755,27	1 334 669,77
1142	480 755,30	1 334 669,33
1143	480 734,66	1 334 667,73
1144	480 735,32	1 334 659,15
1145	480 733,25	1 334 659,48
1146	480 731,94	1 334 651,15
1137	480 742,51	1 334 649,49
52:36:0000000:3Y1 (7)		
1147	480 777,32	1 334 638,96
1148	480 764,86	1 334 638,00
1149	480 763,62	1 334 653,95
1150	480 776,08	1 334 654,91
1147	480 777,32	1 334 638,96
52:36:0000000:3Y1 (8)		
1135	480 447,31	1 334 711,76
946	480 446,38	1 334 725,05
947	480 439,20	1 334 724,06
1136	480 440,13	1 334 711,25
1135	480 447,31	1 334 711,76
52:36:0000000:3Y1 (9)		
1132	480 429,65	1 334 738,27
949	480 436,25	1 334 738,74
950	480 435,62	1 334 745,91
1133	480 429,26	1 334 745,46
1134	480 429,31	1 334 743,16
1132	480 429,65	1 334 738,27

## VI. Сведения о лесных участках

### 1. Целевое назначение лесов

Проектируемые лесные участки, находящиеся на территории Вачского участкового лесничества, относятся к лесам категории защитности, леса, расположенные в защитных полосах лесов (леса, расположенные в границах полос отвода железных дорог и придорожных полос автомобильных дорог, установленных в соответствии с законодательством Российской Федерации о железнодорожном транспорте, законодательством об автомобильных дорогах и о дорожной деятельности) – квартал 155 (30).

### 2. Количественные и качественные характеристики

Таблица 2.1. Распределение земель

Общая площадь, га	В том числе									
	лесные земли					нелесные земли				
	занятые лесными насаждениями	в том числе покрытые лесными культурами	Лесные питомники, плантации	Не занятые лесными насаждениями	итого	дороги	просеки	болота	другие	итого
1	2	3	4	5	6	7	8	9	10	11
0,1976	0,1976	0,1976	-	-	0,1976	-	-	-	-	-

Таблица 2.2. Характеристика насаждений проектируемых лесных участков

Участковое лесничество/участок (при наличии)	Номер квартала	Номер выдела	Состав насаждения или характеристика лесного участка при отсутствии насаждения	Площадь (га)/запас древесины при наличии (куб.м)	В том числе по группам возраста древостоя (га /куб.м)			
					Молодняки	Средневозрастные	Приспевающие	Спелые и перестойные
1	2	3	4	5	6	7	8	9
Вачское участковое лесничество	155	30(ч)	10 Л	0,1976/17	0,1976/17	-	-	-
Итого:				0,1976/17	0,1976/17	-	-	-

Таблица 2.3 Средние таксационные показатели насаждений проектируемых лесных участков

Целевое назначение лесов	Хозяйство, преобладающая порода	Состав насаждений	Возраст	Бонитет	Полнота	Средний запас древесины ( куб. м. га)		
						средневозрастные	приспевающие	спелые и перестойные
1	2	3	4	5	6	7	8	9
Защитные (Вачское участковое лесничество)	Хвойное, лиственница	10Л	34	2	0,8	-	-	-

Таблица 2.4. Виды и объемы использования лесов на проектируемых лесных участках

Целевое на значение лесов	Хозяйство (хвойное, твердолиственное, мягколиственные)	Площадь проектируемого лесного участка, га	Единица измерения	Объемы использования лесов (изъятия лесных ресурсов)
1	2	3	4	5
Вид использования лесов - Строительство, реконструкция, эксплуатация линейных объектов.				
Цель использования: для строительства объекта «Газопровод высокого давления к д. Верхополье. Распределительные газопроводы низкого давления и газопроводы-вводы к жилым домам в д. Верхополье Вачского района Нижегородской области»				
Защитные (Вачское участковое лесничество)	Хвойное	0,1976	м.куб	17
Итого:		0,1976	м.куб	17

### 3. Виды разрешенного использования лесов на проектируемых лесных участках

Действующим лесохозяйственным регламента Вачского районного лесничества, утвержденным Приказом департамента лесного хозяйства Нижегородской области, установлены следующие виды разрешенного использования лесов:

- заготовка древесины;
- заготовка и сбор недревесных лесных ресурсов;
- заготовка пищевых лесных ресурсов и сбор лекарственных растений;
- осуществление видов деятельности в сфере охотничьего хозяйства;
- ведение сельского хозяйства (часть кв 155);

- осуществление научно-исследовательской деятельности, образовательной деятельности;
- осуществление рекреационной деятельности;
- выращивание лесных плодовых, ягодных, декоративных растений, лекарственных растений (часть кв 155);
- создание лесных питомников и их эксплуатация (часть кв 155);
- осуществление геологического изучения недр, разведка и добыча полезных ископаемых;
- строительство и эксплуатация водохранилищ и иных искусственных водных объектов, создание и расширение морских и речных портов, строительство, реконструкция и эксплуатация гидротехнических сооружений;
- строительство, реконструкция, эксплуатация линейных объектов;
- осуществление религиозной деятельности.

#### 4. Сведения об обременениях проектируемых лесных участков

По данным государственного реестра квартала 155 выдел 30 Вачского участкового лесничества Вачского районного лесничества имеет обременение по Договору аренды лесного участка от 16 сентября 2011 г. № 537 для заготовки древесины. Срок аренды – 49 лет. Арендатор ООО ПСКФ «Сигма НН».

#### 5. Сведения об ограничениях использования лесов

С учетом целевого назначения и правового режима лесов, установленного лесным законодательством Российской Федерации, предусмотрены следующие ограничения использования лесов:

Запрещается проведение сплошных рубок лесных насаждений, за исключением случаев, предусмотренных частью 6 статьи 21 Лесного кодекса, и случаев проведения сплошных рубок в зонах с особыми условиями использования территорий, на которых расположены соответствующие леса, если режим указанных зон предусматривает вырубку деревьев, кустарников, лиан. Сплошные рубки осуществляются в случае, если выборочные рубки не обеспечивают замену лесных насаждений, утрачивающих свои средообразующие, водоохранные, санитарно-гигиенические, оздоровительные и

иные полезные функции, на лесные насаждения, обеспечивающие сохранение целевого назначения защитных лесов и выполняемых ими полезных функций.

Площадь участка сплошной рубки, включая сплошные рубки реконструкции, не должна превышать 5 га при ширине лесосеки не более 100 метров, при протяженности ее равной не более одной трети участка (по ширине и длине), выполняющего определенные целевые функции или примыкающего к непокрытым лесной растительностью землям, а также к планируемым на ближайшие 5 лет вырубкам.

При проведении выборочных рубок спелых и перестойных лесных насаждений в рубку назначаются деревья и кустарники в следующей очередности: погибшие и поврежденные, ослабленные, наиболее старые, перестойные в смешанных насаждениях менее долговечных пород и генераций, перестойные и спелые деревья других пород, утрачивающие жизнеспособность, устойчивость, способность выполнять полезные целевые функции.

В защитных придорожных полосах лесов на основной их части в соответствии с породным составом и состоянием насаждений ведутся выборочные рубки лесных насаждений умеренной, умеренно-высокой и высокой интенсивности. В опушечной части полос шириной 50-100 м высокоинтенсивными рубками ухода в молодняках (со снижением сомкнутости до 0,5-0,4) формируются устойчивые сложные и разновозрастные насаждения, в последующем поддерживаемые выборочными рубками слабой и умеренной интенсивности.

Выборочные рубки лесных насаждений ведутся очень слабой, слабой и умеренной интенсивности, за исключением санитарных рубок, интенсивность которых для вырубки погибших, поврежденных и малоценных насаждений, может достигать очень высокой интенсивности, устанавливаемой Правилами заготовки древесины.

При выполнении работ по лесовосстановлению используются древесные породы, устойчивые к вредным веществам, поступающим в атмосферу, почву в связи со строительством, эксплуатацией, ремонтом автомобильных дорог

Запрещается:

- использование лесов для переработки древесины и иных лесных ресурсов, создание лесоперерабатывающей инфраструктуры;
- создание лесных плантаций и их эксплуатация;
- сбор и заготовка лесной подстилки, мха, опавших листьев, камыша, тростника;
- выращивание лесных плодовых, ягодных, декоративных и лекарственных растений;
- не рекомендуется сбор и заготовка пищевых лесных ресурсов и сбор лекарственных трав.

Ограничения по видам использования лесов: в лесопарковых зонах запрещается размещение объектов капитального строительства, за исключением гидротехнических сооружений; в зеленых зонах запрещается размещение объектов капитального строительства, за исключением гидротехнических сооружений, линий связи, линий электропередачи, подземных трубопроводов.

Для размещения линейных сооружений допускается прорубка полос шириной не более 25 м. При использовании лесов для строительства, реконструкции и эксплуатации автомобильных дорог исключаются случаи, вызывающие нарушение поверхностного и внутрипочвенного стока вод, затопление и заболачивание лесных участков вдоль дорог. Осуществление строительства, реконструкции и эксплуатации линейных объектов должно исключать развитие эрозионных процессов на занятой и прилегающей территории. При использовании лесов в целях строительства, реконструкции и эксплуатации линейных объектов исключаются случаи:

- повреждения лесных насаждений, растительного покрова и почв за пределами лесного участка;
- захламления прилегающих территорий за пределами предоставленного участка строительным и бытовым мусором, отходами древесины, иными видами отходов;
- загрязнение площади предоставленного участка и территории за его пределами химическими и радиоактивными веществами;

- проезд транспортных средств и иных механизмов по произвольным, неустановленным маршрутам за пределами предоставленного лесного участка.

Земли, нарушенные или загрязненные при использовании для строительства, реконструкции и эксплуатации линейных объектов, подлежат рекультивации в срок не более 1 года после завершения соответствующего этапа работ.

6. Сведения о наличии зданий, сооружений объектов, связанных с созданием лесной инфраструктуры и объектов, не связанных с созданием лесной инфраструктуры на проектируемых лесных участках

На проектируемых лесных участках отсутствуют здания, сооружения объектов, связанные с созданием лесной инфраструктуры и объектов, не связанных с созданием лесной инфраструктуры.

Таблица 6.1.

№ п/п	Участковое лесничество/урочище (при наличии)	Номер квартала	Номер выдела	Площадь объекта, (га)	Наименование объекта
1	2	3	4	5	6
-	-	-	-	-	-

7. Сведения о наличии на проектируемых лесных участках особо защитных участков лесов, особо охраняемых природных территорий, зон с особыми условиями использования территории

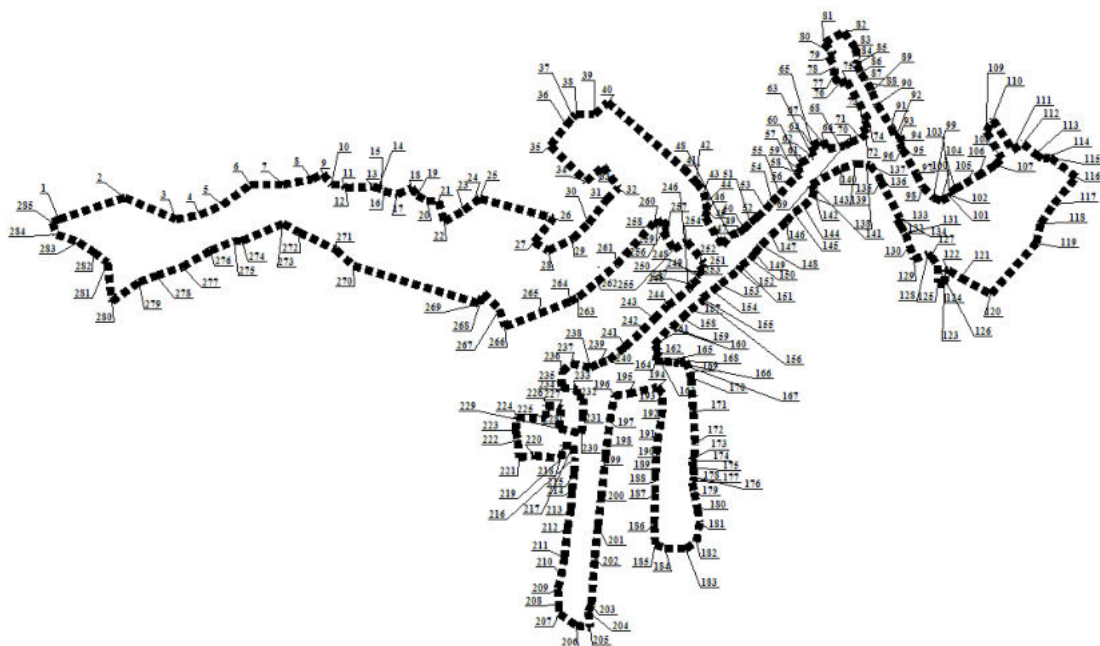
Согласно данным государственного лесного реестра на проектируемом лесном участке существуют особо защитные участки лесов (ОЗУ).

№ п/п	Наименование участкового лесничества /урочища (при наличии)	Номер квартала	Номер выдела	Виды ОЗУ, наименование ООПТ, виды зон с особыми условиями использования территорий	Общая площадь, га
1	2	3	4	5	6
1	Вачское участковое лесничество	155	30	Ценные породы	0,1976

## 8. Проектирование вида использования лесов лесного участка

Согласно лесохозяйственным регламентам Вахского районного лесничества предусмотрено использования лесов для строительства реконструкции и эксплуатации линейных объектов.

## VII. Сведения о границах территории, в отношении которой утвержден проект межевания



**Условные обозначения:**

- — — - граница подготовки проекта межевания территории
- 5 - обозначение характерной точки границы территории, в отношении которой утвержден проект межевания

*Перечень координат характерных точек границ территории, в отношении которой утвержден проект межевания (система координат – МСК 52)*

Номер характерной точки границы	Координаты, м	
	X	Y
1	481 152,59	1 333 776,41
2	481 192,02	1 333 897,62
3	481 151,87	1 333 992,49
4	481 160,26	1 334 034,68
5	481 178,60	1 334 077,15
6	481 216,31	1 334 129,19
7	481 217,18	1 334 189,90
8	481 227,44	1 334 244,02
9	481 237,08	1 334 263,05
10	481 215,88	1 334 278,77
11	481 216,22	1 334 301,59
12	481 211,47	1 334 306,18
13	481 211,60	1 334 354,77
14	481 211,30	1 334 366,08
15	481 208,40	1 334 371,43
16	481 203,84	1 334 374,92

Номер характерной точки границы	Координаты, м	
	X	Y
17	481 197,75	1 334 401,02
18	481 210,52	1 334 427,78
19	481 196,43	1 334 436,32
20	481 186,58	1 334 455,72
21	481 187,52	1 334 476,26
22	481 147,80	1 334 487,39
23	481 169,52	1 334 522,27
24	481 182,81	1 334 541,52
25	481 189,99	1 334 551,96
26	481 154,14	1 334 688,52
27	481 110,63	1 334 653,51
28	481 094,14	1 334 677,99
29	481 116,97	1 334 724,27
30	481 145,44	1 334 752,75
31	481 187,74	1 334 786,92
32	481 210,57	1 334 808,80

Номер характерной точки границы	Координаты, м	
	X	Y
33	481 250,71	1 334 780,35
34	481 223,05	1 334 748,83
35	481 288,80	1 334 682,56
36	481 325,58	1 334 712,88
37	481 341,20	1 334 724,97
38	481 346,63	1 334 730,78
39	481 347,38	1 334 764,88
40	481 368,84	1 334 789,08
41	481 246,24	1 334 928,03
42	481 220,35	1 334 952,77
43	481 203,52	1 334 967,07
44	481 182,59	1 334 971,05
45	481 168,29	1 334 972,99
46	481 155,71	1 334 969,20
47	481 105,33	1 334 999,69
48	481 122,20	1 335 014,65
49	481 128,06	1 335 029,47
50	481 135,40	1 335 041,38
51	481 145,78	1 335 051,97
52	481 157,04	1 335 064,66
53	481 171,58	1 335 080,15
54	481 184,70	1 335 092,97
55	481 198,22	1 335 105,59
56	481 216,34	1 335 121,78
57	481 230,51	1 335 136,29
58	481 235,96	1 335 145,03
59	481 245,94	1 335 138,12
60	481 251,39	1 335 146,29
61	481 257,48	1 335 144,26
62	481 267,54	1 335 166,98
63	481 274,48	1 335 163,50
64	481 278,44	1 335 172,32
65	481 288,64	1 335 166,13
66	481 299,14	1 335 187,18
67	481 283,00	1 335 193,86
68	481 287,08	1 335 217,92
69	481 288,17	1 335 225,84
70	481 293,63	1 335 235,69
71	481 302,63	1 335 255,67
72	481 309,71	1 335 265,22
73	481 323,47	1 335 259,24
74	481 330,61	1 335 273,00
75	481 408,33	1 335 231,07
76	481 401,43	1 335 215,65
77	481 415,81	1 335 207,05
78	481 433,45	1 335 208,91
79	481 451,48	1 335 197,07
80	481 457,20	1 335 206,68

Номер характерной точки границы	Координаты, м	
	X	Y
81	481 477,61	1 335 189,03
82	481 498,45	1 335 224,13
83	481 468,74	1 335 245,61
84	481 447,25	1 335 249,32
85	481 437,87	1 335 248,88
86	481 422,67	1 335 255,87
87	481 408,90	1 335 264,94
88	481 403,59	1 335 268,45
89	481 389,17	1 335 275,51
90	481 364,99	1 335 286,40
91	481 322,76	1 335 311,86
92	481 302,30	1 335 320,73
93	481 305,50	1 335 327,80
94	481 299,11	1 335 331,80
95	481 293,45	1 335 327,22
96	481 282,86	1 335 331,14
97	481 236,47	1 335 357,63
98	481 213,10	1 335 370,16
99	481 193,07	1 335 390,39
100	481 186,62	1 335 404,16
101	481 194,30	1 335 419,59
102	481 196,94	1 335 422,91
103	481 202,42	1 335 420,32
104	481 208,16	1 335 429,43
105	481 219,10	1 335 447,52
106	481 232,07	1 335 470,96
107	481 252,55	1 335 503,45
108	481 265,46	1 335 516,33
109	481 315,41	1 335 487,17
110	481 336,72	1 335 499,63
111	481 280,27	1 335 536,44
112	481 292,17	1 335 555,58
113	481 272,95	1 335 577,18
114	481 264,82	1 335 591,50
115	481 265,83	1 335 606,14
116	481 230,48	1 335 652,86
117	481 179,64	1 335 612,72
118	481 144,59	1 335 587,19
119	481 109,55	1 335 580,02
120	481 014,76	1 335 495,66
121	481 043,90	1 335 440,58
122	481 059,02	1 335 418,19
123	481 058,06	1 335 411,25
124	481 032,77	1 335 409,13
125	481 033,88	1 335 398,71
126	481 065,86	1 335 397,12
127	481 083,74	1 335 385,34
128	481 089,35	1 335 381,00

Номер характерной точки границы	Координаты, м	
	X	Y
129	481 077,85	1 335 354,30
130	481 104,68	1 335 345,40
131	481 125,91	1 335 338,47
132	481 141,96	1 335 327,64
133	481 153,07	1 335 323,02
134	481 155,23	1 335 327,63
135	481 223,62	1 335 291,75
136	481 234,02	1 335 287,58
137	481 252,07	1 335 271,48
138	481 254,66	1 335 266,10
139	481 255,21	1 335 246,50
140	481 247,54	1 335 219,68
141	481 215,83	1 335 163,61
142	481 206,66	1 335 170,10
143	481 192,26	1 335 165,88
144	481 177,30	1 335 149,51
145	481 164,36	1 335 132,99
146	481 149,00	1 335 119,23
147	481 122,09	1 335 089,99
148	481 104,10	1 335 072,69
149	481 090,35	1 335 060,38
150	481 079,62	1 335 052,77
151	481 067,56	1 335 034,11
152	481 059,37	1 335 030,17
153	481 032,57	1 334 995,51
154	481 021,71	1 334 981,47
155	481 005,86	1 334 963,31
156	481 002,21	1 334 963,89
157	480 984,72	1 334 939,65
158	480 970,71	1 334 926,83
159	480 952,72	1 334 907,28
160	480 953,82	1 334 902,19
161	480 921,45	1 334 874,35
162	480 909,18	1 334 881,66
163	480 900,20	1 334 880,68
164	480 891,17	1 334 877,21
165	480 890,84	1 334 892,08
166	480 888,59	1 334 910,02
167	480 887,25	1 334 920,73
168	480 890,95	1 334 933,14
169	480 870,81	1 334 941,13
170	480 860,65	1 334 943,12
171	480 798,55	1 334 945,62
172	480 739,53	1 334 951,14
173	480 714,01	1 334 947,80
174	480 706,47	1 334 944,04
175	480 695,31	1 334 947,20
176	480 677,53	1 334 948,76

Номер характерной точки границы	Координаты, м	
	X	Y
177	480 669,28	1 334 946,47
178	480 667,29	1 334 944,09
179	480 648,54	1 334 948,51
180	480 619,95	1 334 954,13
181	480 592,78	1 334 959,46
182	480 556,46	1 334 952,90
183	480 545,27	1 334 933,40
184	480 545,27	1 334 895,11
185	480 552,54	1 334 876,62
186	480 589,20	1 334 875,20
187	480 647,16	1 334 875,70
188	480 670,17	1 334 877,19
189	480 680,04	1 334 876,66
190	480 718,86	1 334 879,26
191	480 742,31	1 334 880,83
192	480 788,01	1 334 888,72
193	480 831,28	1 334 891,33
194	480 842,88	1 334 880,60
195	480 831,81	1 334 827,46
196	480 827,60	1 334 800,53
197	480 778,35	1 334 792,36
198	480 732,20	1 334 786,94
199	480 712,52	1 334 785,58
200	480 637,36	1 334 777,53
201	480 584,45	1 334 771,00
202	480 527,19	1 334 764,17
203	480 442,44	1 334 759,33
204	480 428,81	1 334 751,97
205	480 399,87	1 334 756,11
206	480 403,54	1 334 730,21
207	480 426,40	1 334 698,51
208	480 443,58	1 334 698,51
209	480 471,23	1 334 696,93
210	480 492,92	1 334 702,62
211	480 527,10	1 334 709,22
212	480 582,38	1 334 713,91
213	480 615,68	1 334 720,56
214	480 652,01	1 334 723,65
215	480 682,72	1 334 727,29
216	480 713,46	1 334 728,78
217	480 734,49	1 334 723,85
218	480 734,37	1 334 707,55
219	480 712,01	1 334 703,53
220	480 716,31	1 334 652,79
221	480 714,06	1 334 625,63
222	480 745,54	1 334 623,03
223	480 762,84	1 334 619,07
224	480 786,41	1 334 621,07

Номер характерной точки границы	Координаты, м	
	X	Y
225	480 784,46	1 334 673,91
226	480 809,66	1 334 675,36
227	480 806,58	1 334 696,06
228	480 803,95	1 334 703,62
229	480 766,64	1 334 698,28
230	480 757,60	1 334 740,16
231	480 787,12	1 334 743,05
232	480 823,11	1 334 745,32
233	480 827,47	1 334 733,41
234	480 839,14	1 334 733,41
235	480 843,52	1 334 702,33
236	480 870,81	1 334 704,58
237	480 887,88	1 334 720,03
238	480 879,45	1 334 756,31
239	480 887,04	1 334 772,54
240	480 893,65	1 334 790,00
241	480 916,48	1 334 820,10
242	480 946,40	1 334 852,70
243	480 968,30	1 334 874,37
244	480 992,29	1 334 899,36
245	481 007,62	1 334 917,62
246	481 025,64	1 334 939,08
247	481 032,95	1 334 944,88
248	481 045,06	1 334 958,89
249	481 049,43	1 334 962,96
250	481 056,90	1 334 956,65
251	481 063,50	1 334 964,47
252	481 068,91	1 334 963,20
253	481 073,00	1 334 966,59
254	481 112,78	1 334 934,12
255	481 096,41	1 334 909,74

Номер характерной точки границы	Координаты, м	
	X	Y
256	481 130,01	1 334 891,23
257	481 133,79	1 334 901,36
258	481 150,20	1 334 890,35
259	481 144,13	1 334 879,79
260	481 146,62	1 334 874,41
261	481 069,48	1 334 804,14
262	481 036,40	1 334 768,85
263	481 009,42	1 334 734,58
264	481 000,86	1 334 719,21
265	480 979,82	1 334 662,06
266	480 955,73	1 334 599,59
267	480 986,81	1 334 588,75
268	481 016,52	1 334 557,94
269	480 997,07	1 334 552,13
270	481 066,73	1 334 318,86
271	481 095,97	1 334 286,35
272	481 129,57	1 334 218,41
273	481 144,11	1 334 189,04
274	481 111,82	1 334 113,04
275	481 113,62	1 334 099,55
276	481 094,97	1 334 054,76
277	481 063,82	1 334 002,82
278	481 049,12	1 333 955,76
279	481 036,69	1 333 923,18
280	481 001,82	1 333 873,27
281	481 073,20	1 333 866,10
282	481 092,84	1 333 839,38
283	481 111,08	1 333 811,88
284	481 123,70	1 333 771,00
285	481 146,45	1 333 764,73
1	481 152,59	1 333 776,41