



**Министерство
градостроительной деятельности и развития агломераций
Нижегородской области**

Включен в Реестр
нормативных актов органов
исполнительной власти
Нижегородской области
18 ЯНВ 2023
№ в реестре

22353-330-006-01-03/68

П Р И К А З

20 декабря 2022 г.

№ 06-01-03/68

г. Нижний Новгород

**Об утверждении документации по
планировке территории, расположенной на
участках автомобильной дороги (22 ОП МЗ
22Н-0705) Бор – Развилье – Филипповское –
Уткино в городском округе город Бор
Нижегородской области**

В соответствии со статьями 41 – 43, 45 Градостроительного кодекса Российской Федерации, статьями 5, 27 Закона Нижегородской области от 8 апреля 2008 г. № 37-З «Об основах регулирования градостроительной деятельности на территории Нижегородской области», пунктом 3.1.10 Положения о министерстве градостроительной деятельности и развития агломераций Нижегородской области, утвержденного постановлением Правительства Нижегородской области от 16 апреля 2020 г. № 308, на основании приказа министерства градостроительной деятельности и развития агломераций Нижегородской области от 21 июня 2022 г. №06-01-02/41

п р и к а з ы в а ю :

1. Утвердить прилагаемую документацию по планировке территории, расположенной на участках автомобильной дороги (22 ОП МЗ 22Н-0705) Бор – Развилье – Филипповское – Уткино в городском округе город Бор Нижегородской области (далее – документация по планировке территории).

2. Министерству градостроительной деятельности и развития агломераций Нижегородской области:


2.1. В течение семи дней со дня утверждения направить утвержденную документацию по планировке территории главе местного самоуправления

городского округа город Бор Нижегородской области для опубликования в порядке, установленном для официального опубликования муниципальных правовых актов, иной официальной информации, и размещения на официальном сайте городского округа в информационно-телекоммуникационной сети «Интернет».

2.2. В течение десяти рабочих дней со дня утверждения обеспечить размещение документации по планировке территории в государственной информационной системе обеспечения градостроительной деятельности.

2.3. Разместить настоящий приказ на официальном сайте министерства градостроительной деятельности и развития агломераций Нижегородской области в информационно-телекоммуникационной сети «Интернет».

Министр



М.В. Ракова

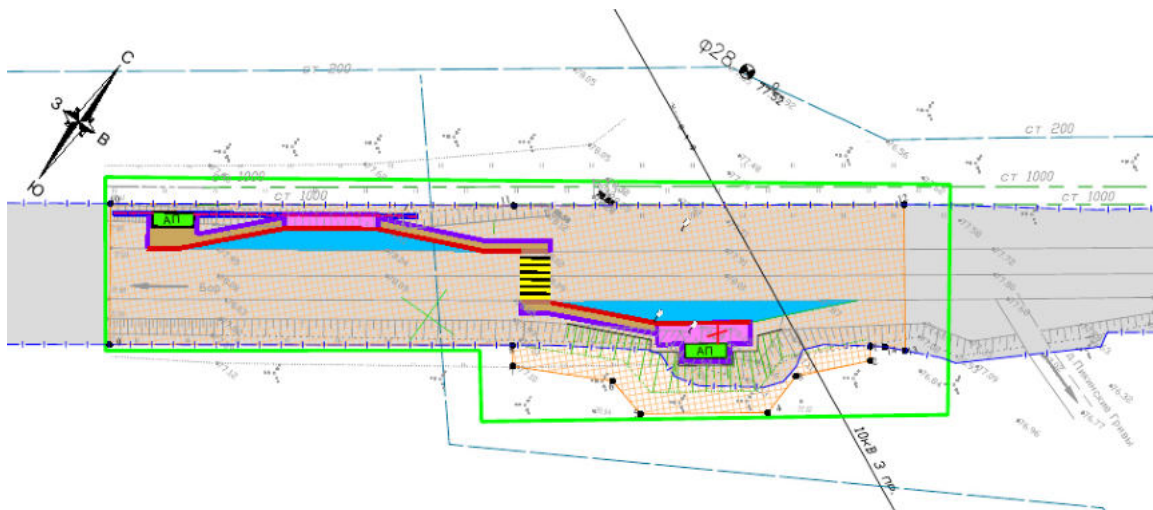
УТВЕРЖДЕНА
приказом министерства
градостроительной деятельности
и развития агломераций
Нижегородской области
от 20 декабря 2022 г. №06-01-03/68

**Документация по планировке территории, расположенной на участках
автомобильной дороги (22 ОП МЗ 22Н-0705) Бор – Развилье – Филипповское –
Уткино в городском округе город Бор Нижегородской области**

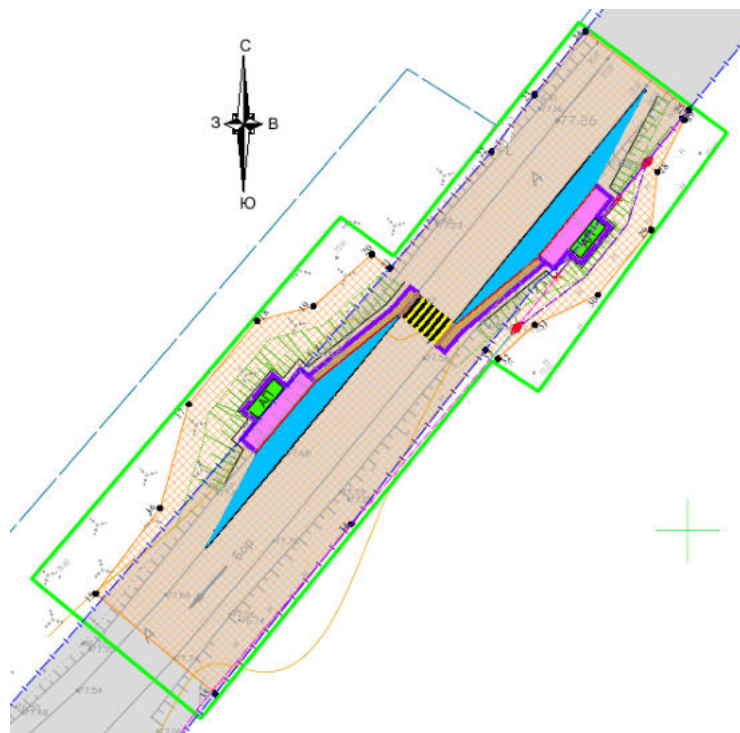
Проект планировки территории

I. Чертеж границ зон планируемого размещения линейного объекта

км 2+812, км 2+862



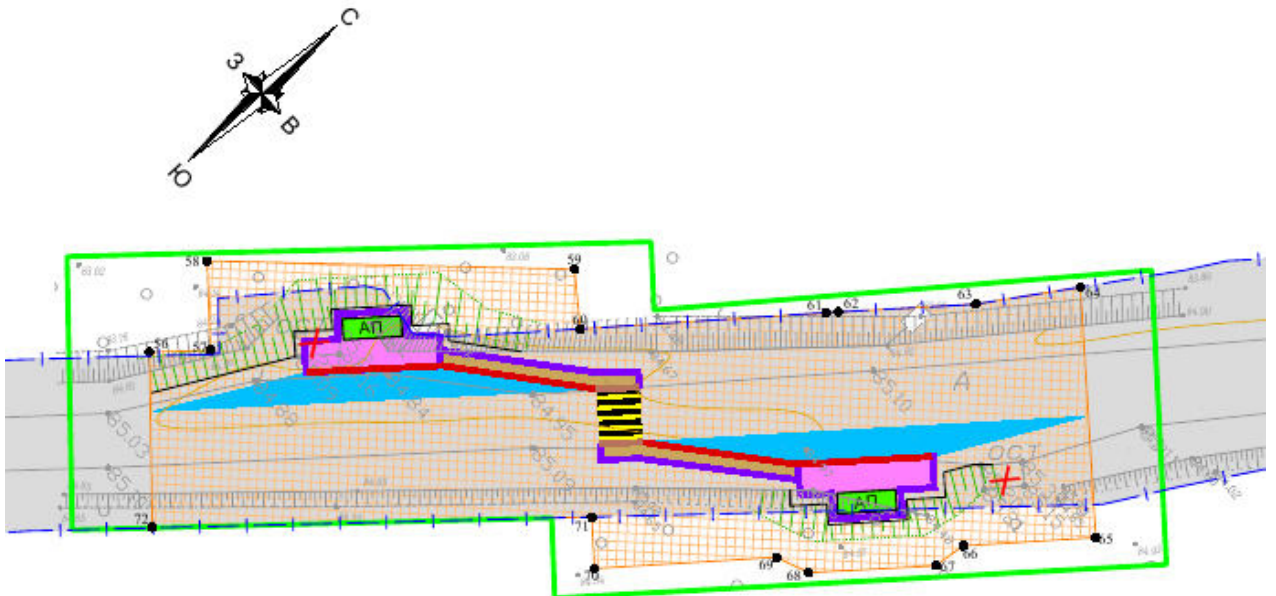
км 3+331, км 3+379



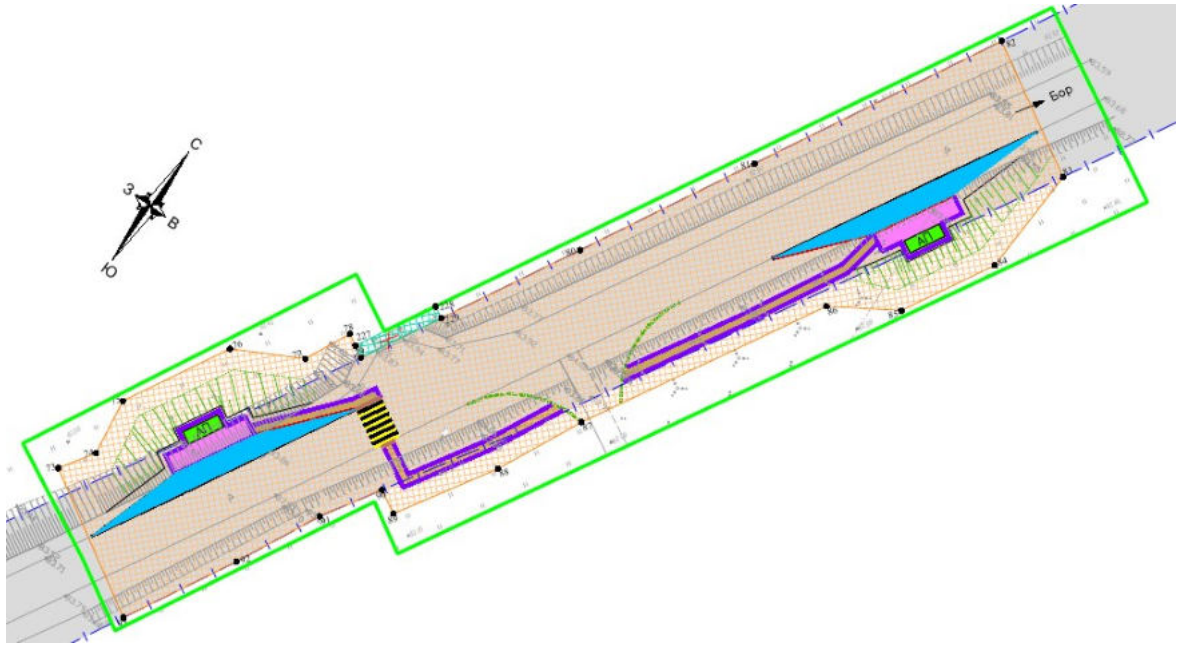
км 4+197, км 4+345



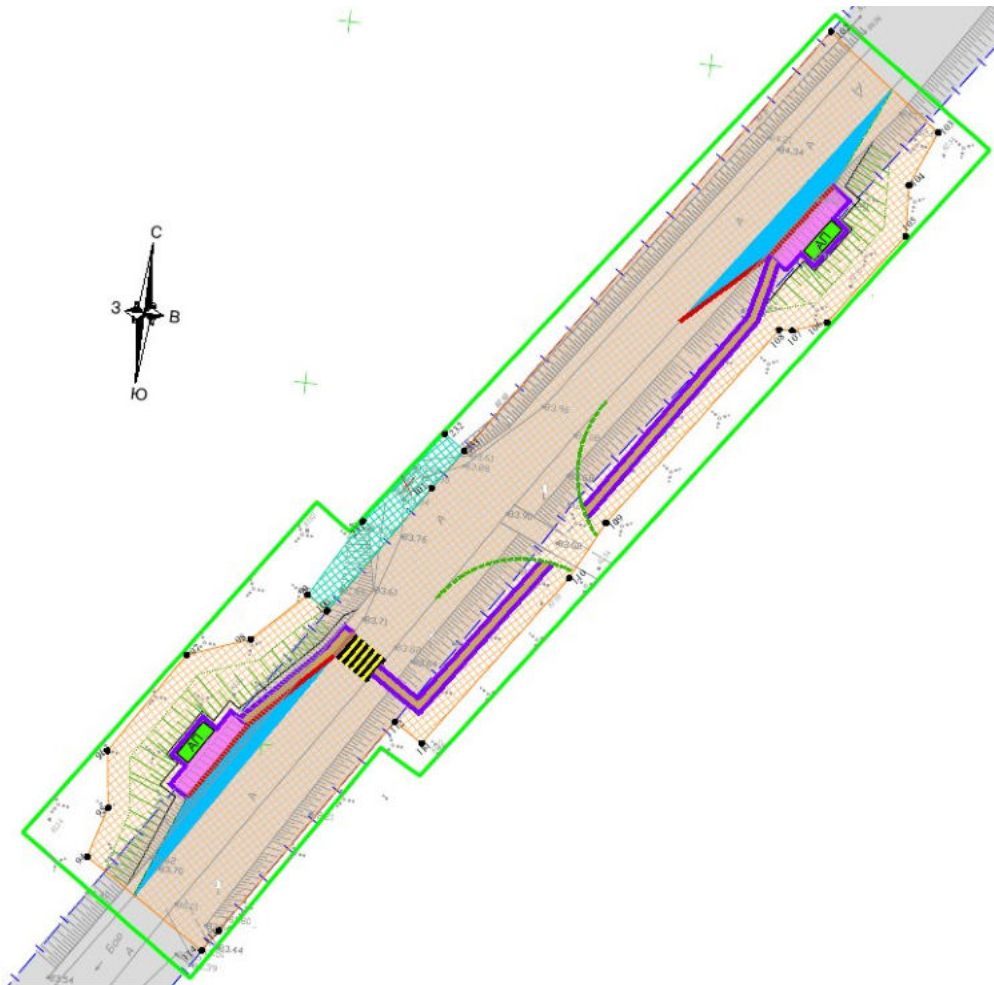
км 10+484, км 10+541



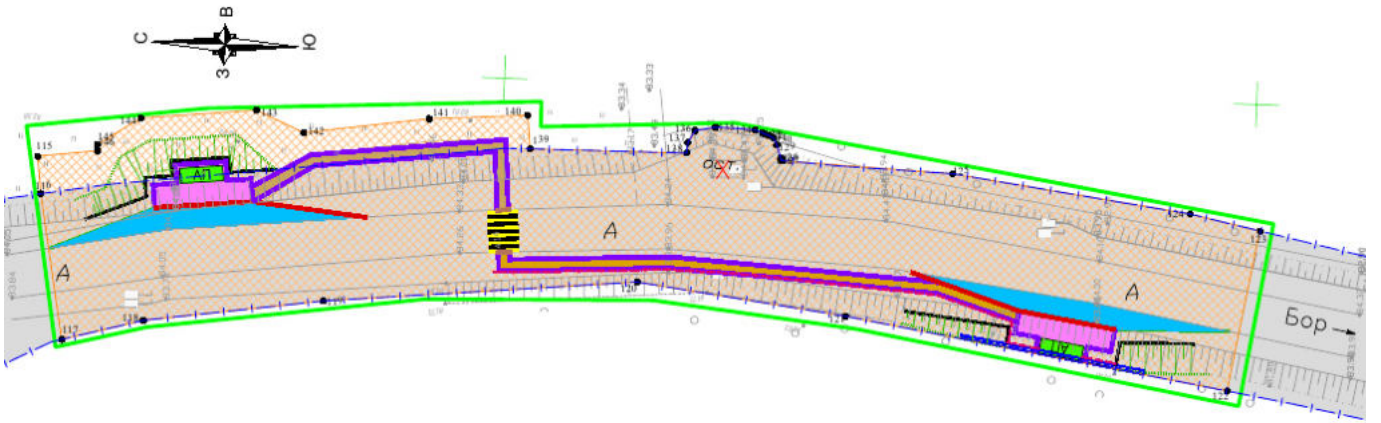
км 18+469, км 18+575



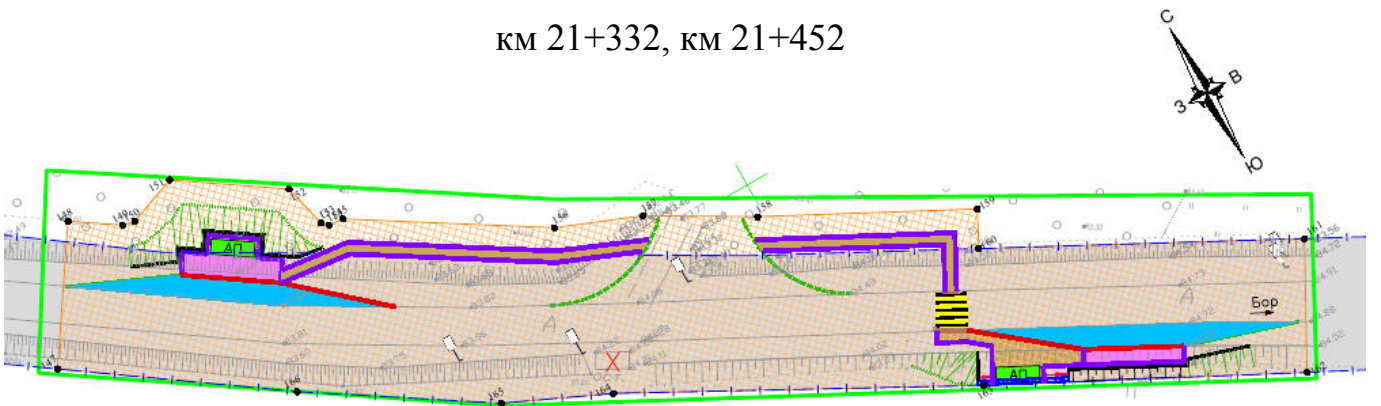
км 19+005, км 19+108



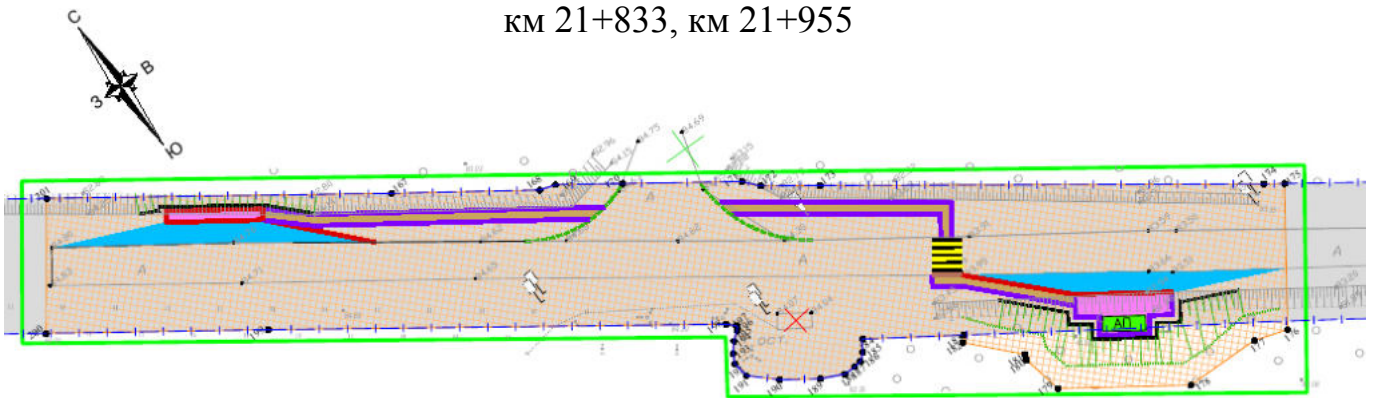
км 19+560, км 19+443



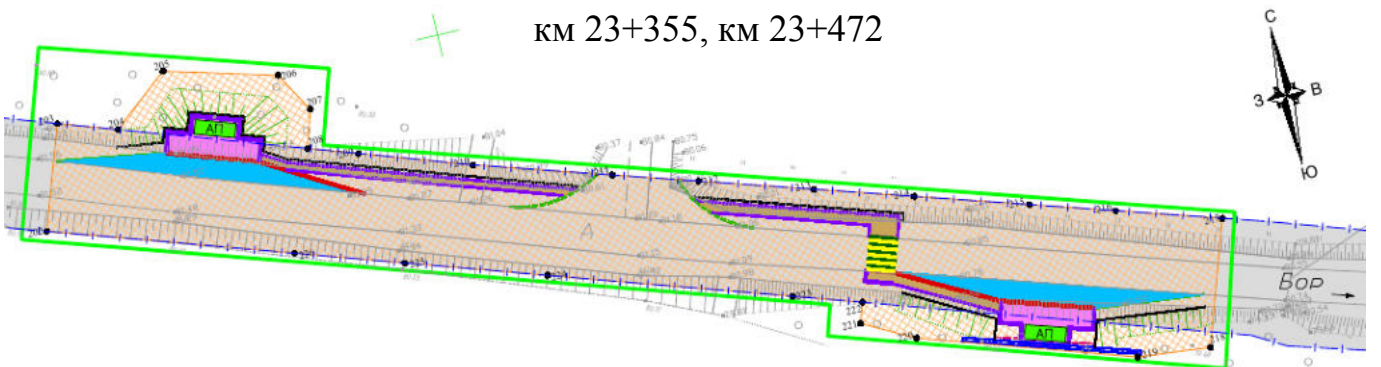
км 21+332, км 21+452





















км 21+833, км 21+955



км 23+355, км 23+472



Условные обозначения

	Границы территории, в отношении которой осуществляется подготовка проекта планировки
	Зона планируемого размещения линейного объекта (полоса отвода автомобильной дороги)
200 ■	Характерная точка границы зоны планируемого размещения линейного объекта
	Земельные участки для эксплуатации а/дорог, имеющие в ЕГРН сведения о которых достаточны для определения их местоположения
	Существующие откосы
	Проектируемые откосы
	Проектируемый бортовой камень БР.100.30.18
	Проектируемый бортовой камень БР.100.20.8
	Проектируемый лежащий бортовой камень БР.100.30.18
	Проектируемая кромка
	Проектируемая посадочная площадка
	Проектируемый тротуар
	Проектируемый заездной карман
	Проектируемый автопавильон
	Демонтаж
	Проектируемая подпорная стенка
	Проектируемое ограждение
	Переустройство линии связи
	Зона планируемого размещения линейного объекта (временный отвод на период строительства)

II. Положение о размещении линейного объекта

Документация по планировке территории разработана в целях реконструкции участков автомобильной дороги (22 ОП МЗ 22Н-0705) Бор – Развилье – Филипповское – Уткино в г.о.г. Бор Нижегородской области для устройства автобусных остановок (остановочных пунктов).

Устройство автобусных остановок (остановочных пунктов) будет проводиться на участках автомобильной дороги, находящейся в оперативном управлении ГКУ НО «ГУАД», с включением остановок в зону планируемого размещения автомобильной дороги.

Местоположение и наименования остановочных пунктов, ориентировочная протяженность реконструируемых участков автомобильной дороги, техническая категория автомобильной дороги

Местоположение	Наименование автобусной остановки	Ориентировочная протяженность участка реконструкции, м	Техническая категория дороги
км 2+812, 2+862	Поворот на Пикинские Гривы	111	IV
км 3+331,3+379	Сады Мелиоратор	106	IV
км 4+197, 4+345	Поворот на Оманово	201	IV
км 10+484, 10+541	Кольцово	90	V
км 18+469,18+575	Сады Содружество-1	152	IV
км 19+005, 19+108	Сады Содружество-2	152	V
км 19+560, 19+443	Курочкино	160	V
км 21+332, 21+452	Опалиха	161	V
км 21+833, 21+955	Разгуляйки	166	V
км 23+355, 23+472	Развилье	162	V

Назначение объектов: создание комфортной городской среды и обеспечение безопасности пассажиров в рамках реализации национального проекта «Безопасные и качественные автомобильные дороги» на 2020-2024 г.

В местах автобусных остановок (остановочных пунктов) проектируются остановочные и посадочные площадки, тротуары и автопавильоны. Существующие павильоны ожидания общественного транспорта демонтируются.

На одном из участков автомобильной дороги на км 3+379 (ост. Сады Мелиоратор) имеется линейный объект, подлежащий реконструкции в связи с

изменением его местоположения. Это волоконно-оптическая линия связи (ВОЛС) «Нижний Новгород-Киров».

Зона планируемого размещения линейного объекта устанавливается на территории городского округа г. Бор Нижегородской области.

Перечень координат характерных точек границ зон планируемого размещения линейного объекта (полоса постоянного отвода автомобильной дороги) (система координат – МСК-52)

Номер характерной точки границы	Координаты, м	
	X	Y
1	535682,41	2224102,61
2	535680,74	2224103,77
3	535672,99	2224096,60
4	535666,59	2224096,36
5	535656,13	2224082,01
6	535657,57	2224076,20
7	535651,19	2224063,71
8	535653,56	2224061,96
9	535621,00	2224016,23
10	535637,06	2224004,90
11	535669,48	2224050,83
12	535701,19	2224094,96
13	535684,73	2224106,94
14	535683,53	2224104,28
1	535682,41	2224102,61
15	535941,06	2224415,90
16	535953,15	2224425,05
17	535967,93	2224429,10
18	535979,85	2224438,81
19	535981,91	2224446,84
20	535989,27	2224455,10
21	535987,32	2224457,71
22	536003,90	2224472,12
23	536012,01	2224478,23
24	536020,99	2224485,43
25	536009,87	2224500,18
26	536008,55	2224499,17
27	536008,38	2224499,49
28	536001,00	2224495,69
29	535992,77	2224494,78
30	535983,51	2224487,23
31	535979,25	2224478,28

Номер характерной точки границы	Координаты, м	
	X	Y
32	535974,43	2224473,01
33	535975,66	2224471,26
34	535950,94	2224452,22
35	535926,79	2224432,85
15	535941,06	2224415,90
36	536652,78	2224935,72
37	536695,44	2224968,09
38	536693,10	2224971,20
39	536698,83	2224975,49
40	536703,10	2224979,68
41	536717,96	2224994,27
42	536721,21	2224997,46
43	536733,90	2225015,33
44	536735,93	2225018,19
45	536738,98	2225022,48
46	536740,12	2225024,09
47	536754,08	2225053,95
48	536766,53	2225102,99
49	536747,41	2225108,12
50	536733,14	2225063,21
51	536723,74	2225039,50
52	536715,31	2225022,27
53	536695,77	2224996,51
54	536667,97	2224973,60
55	536640,10	2224953,11
36	536652,78	2224935,72
56	541508,54	2228030,46
57	541513,02	2228034,29
58	541518,60	2228027,71
59	541544,25	2228052,19
60	541540,78	2228056,81

Номер характерной точки границы	Координаты, м	
	X	Y
61	541559,39	2228071,65
62	541560,29	2228072,38
63	541570,59	2228080,75
64	541579,18	2228086,36
65	541563,99	2228105,22
66	541553,99	2228097,17
67	541550,74	2228096,81
68	541541,21	2228089,04
69	541539,94	2228085,86
70	541526,23	2228074,82
71	541529,37	2228070,97
72	541497,38	2228043,14
56	541508,54	2228030,46
73	548574,22	2229459,37
74	548579,20	2229462,62
75	548587,72	2229461,43
76	548602,99	2229469,83
77	548608,16	2229479,64
78	548614,91	2229482,90
79	548613,03	2229486,22
80	548644,41	2229503,35
81	548669,43	2229516,85
82	548704,97	2229536,03
83	548693,96	2229554,88
84	548677,61	2229554,17
85	548664,33	2229546,82
86	548658,49	2229537,52
87	548623,93	2229518,04
88	548611,33	2229511,99
89	548597,11	2229503,30
90	548598,98	2229499,92
91	548590,56	2229494,70
92	548578,09	2229488,58
93	548561,87	2229479,79
73	548574,22	2229459,37
94	549031,80	2229728,12
95	549038,72	2229730,12
96	549046,55	2229729,11
97	549060,95	2229738,32
98	549064,11	2229746,78
99	549071,12	2229753,84
100	549069,26	2229756,74
101	549087,74	2229768,95
102	549156,60	2229815,81

Номер характерной точки границы	Координаты, м	
	X	Y
103	549144,58	2229832,12
104	549136,99	2229829,01
105	549129,92	2229829,38
106	549116,86	2229820,09
107	549115,18	2229815,49
108	549115,09	2229813,72
109	549085,87	2229793,29
110	549077,71	2229789,18
111	549052,75	2229771,78
112	549055,30	2229767,82
113	549023,87	2229747,30
114	549020,82	2229745,25
94	549031,80	2229728,12
115	549661,63	2229987,49
116	549661,07	2229982,58
117	549657,62	2229963,32
118	549646,83	2229966,24
119	549623,06	2229969,66
120	549581,42	2229973,64
121	549553,59	2229970,07
122	549502,61	2229961,92
123	549498,98	2229983,30
124	549508,33	2229985,20
125	549540,05	2229989,41
126	549562,75	2229990,36
127	549562,95	2229990,52
128	549562,95	2229990,78
129	549563,54	2229992,39
130	549563,97	2229993,27
131	549564,65	2229993,62
132	549565,17	2229993,80
133	549565,51	2229993,98
134	549566,48	2229994,30
135	549571,76	2229994,49
136	549574,44	2229993,94
137	549575,36	2229992,30
138	549575,47	2229990,91
139	549596,28	2229990,75
140	549596,75	2229995,19
141	549609,82	2229994,27
142	549626,44	2229991,84
143	549632,81	2229994,60
144	549648,10	2229993,04
145	549653,77	2229989,29
146	549653,68	2229988,48

Номер характерной точки границы	Координаты, м	
	X	Y
115	549661,63	2229987,49
147	551223,79	2229010,39
148	551239,77	2229021,10
149	551235,80	2229027,01
150	551235,45	2229028,62
151	551237,84	2229035,24
152	551229,11	2229048,10
153	551223,25	2229049,51
154	551222,51	2229050,25
155	551222,27	2229052,25
156	551207,65	2229075,48
157	551203,26	2229086,25
158	551195,74	2229099,12
159	551182,45	2229124,40
160	551177,87	2229121,99
161	551157,97	2229159,36
162	551142,74	2229151,00
163	551162,14	2229113,72
164	551185,15	2229071,49
165	551191,28	2229058,19
166	551205,77	2229035,94
147	551223,79	2229010,39
167	551418,22	2228764,67
168	551406,95	2228781,01
169	551406,28	2228783,13
170	551401,16	2228790,47
171	551392,03	2228803,55
172	551390,05	2228805,27
173	551385,50	2228811,68
174	551350,90	2228859,84
175	551349,30	2228862,12
176	551333,27	2228851,04
177	551334,71	2228846,58
178	551334,82	2228836,20
179	551344,86	2228821,55
180	551350,40	2228820,39
181	551351,19	2228820,66
182	551357,31	2228814,91
183	551358,07	2228815,53
184	551365,52	2228804,33
185	551364,06	2228803,28
186	551363,28	2228802,30

Номер характерной точки границы	Координаты, м	
	X	Y
187	551363,13	2228801,24
188	551363,13	2228799,60
189	551364,55	2228796,57
190	551367,63	2228792,11
191	551370,71	2228788,82
192	551372,85	2228788,52
193	551374,14	2228789,12
194	551375,41	2228790,19
195	551376,34	2228791,36
196	551376,66	2228791,69
197	551376,88	2228791,64
198	551377,85	2228790,66
199	551413,14	2228740,65
200	551430,15	2228716,32
201	551444,72	2228726,93
167	551418,22	2228764,67
202	552185,84	2226541,05
203	552200,04	2226545,88
204	552197,33	2226553,86
205	552203,79	2226561,80
206	552199,61	2226577,21
207	552193,99	2226580,50
208	552188,82	2226578,89
209	552186,55	2226585,62
210	552181,39	2226600,73
211	552175,68	2226619,24
212	552172,14	2226630,69
213	552167,42	2226645,99
214	552163,30	2226659,37
215	552158,60	2226674,65
216	552155,06	2226686,11
217	552150,68	2226700,29
218	552133,64	2226694,65
219	552134,63	2226684,49
220	552144,13	2226655,23
221	552147,84	2226648,12
222	552150,66	2226649,02
223	552153,65	2226639,79
224	552164,18	2226607,31
225	552170,33	2226588,43
226	552175,11	2226573,85
202	552185,84	2226541,05

Перечень координат характерных точек границ зон планируемого размещения линейного объекта на период реконструкции (временный отвод)

(система координат – МСК-52)

Номер характерной точки границы	Координаты, м	
	X	Y
227	548613,97	2229484,56
228	548625,43	2229490,83
229	548624,52	2229492,49
79	548613,03	2229486,22
227	548613,97	2229484,56
99	549071,12	2229753,84

Номер характерной точки границы	Координаты, м	
	X	Y
231	549082,10	2229760,14
232	549095,34	2229769,87
233	549093,36	2229772,78
101	549087,74	2229768,95
100	549069,26	2229756,74
99	549071,12	2229753,84

Реконструкция линейного объекта – волоконно-оптической линии связи, предусмотренная проектом планировки территории, осуществляется в границах зон планируемого размещения линейного объекта (постоянного отвода), в связи с чем образование зон планируемого размещения линейных объектов, подлежащих реконструкции в связи с изменением их местоположения, не требуется.

Также зоны планируемого размещения линейного объекта пересекают другие линейные объекты, такие как газопровод, ВЛ-10 кВ, ВЛ-0,4 кВ, линия связи, водопровод, по которым не проводятся мероприятия по реконструкции.

В зоне планируемого размещения линейного объекта отсутствуют объекты капитального строительства, входящие в состав линейного объекта, для которых требуется установление предельных параметров разрешенного строительства, реконструкции.

В связи с отсутствием объектов капитального строительства существующих, строящихся на момент подготовки проекта планировки территории, а также планируемых к строительству в соответствии с ранее утвержденной документацией по планировке территории, мероприятия по защите таких объектов капитального строительства от возможного негативного воздействия в связи с размещением автомобильной дороги не предусматриваются.

Объекты культурного наследия в зоне планируемого размещения линейного объекта не обнаружены, соответственно, выполнение мероприятий по сохранению таких объектов от возможного негативного воздействия в связи с размещением линейного объекта не требуется.

Проектом запланировано осуществление мероприятий по охране окружающей среды.

Активные инженерно-геологические, в том числе техногенные процессы, в границах разработки документации по планировке отсутствуют, поэтому мероприятия по защите территории от чрезвычайных ситуаций природного и техногенного характера, мероприятия по гражданской обороне – не требуются.

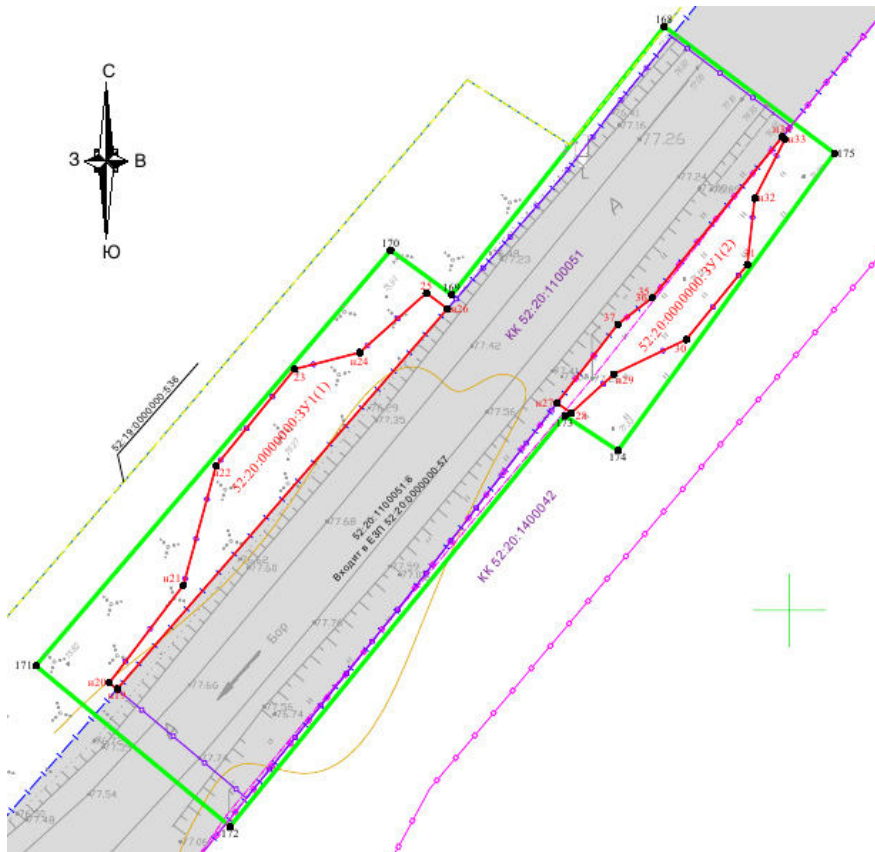
Реконструируемые участки автомобильной дороги не являются пожароопасными объектами, поэтому мероприятия по обеспечению пожарной безопасности также не требуют разработки.

Проект межевания территории III. Чертеж межевания территории

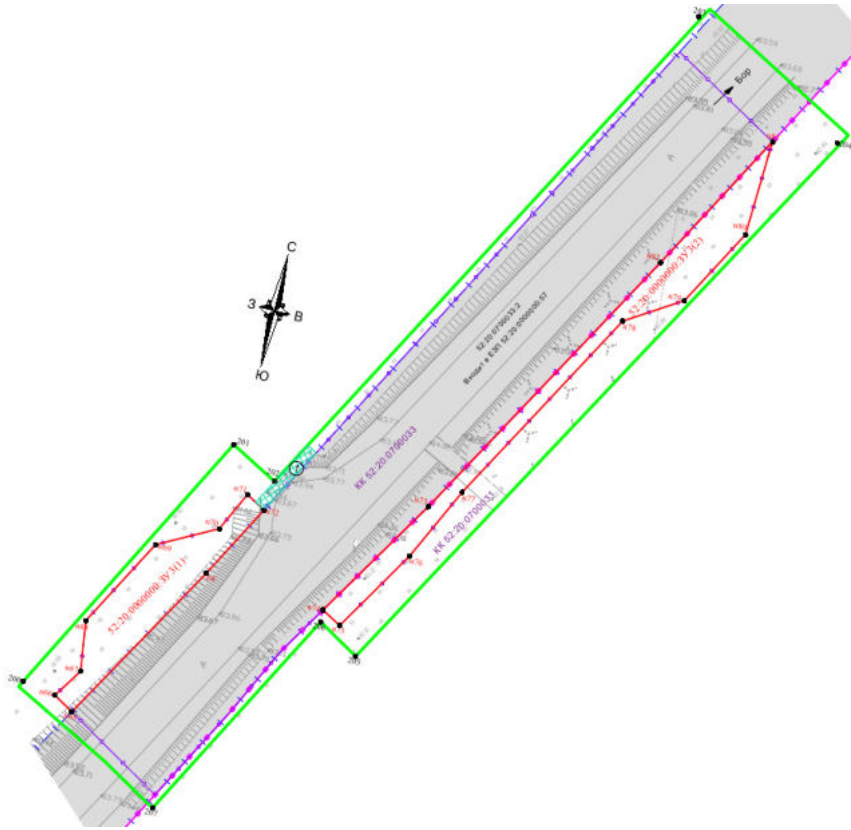
км 2+812, км 2+862



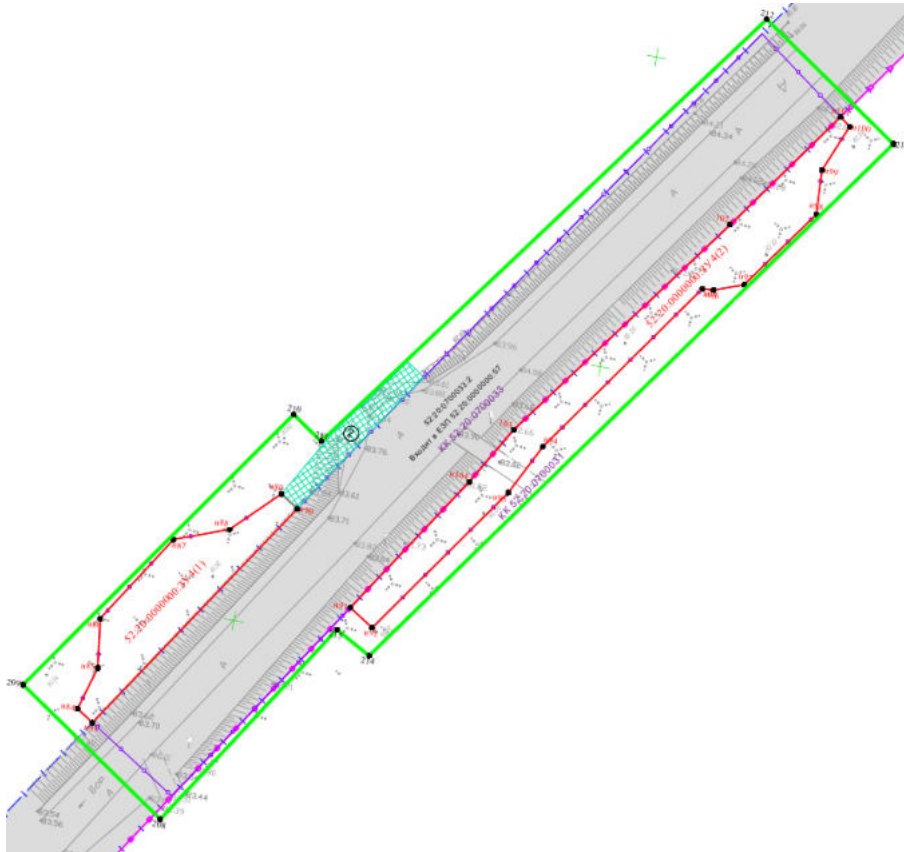
км 3+331, км 3+379



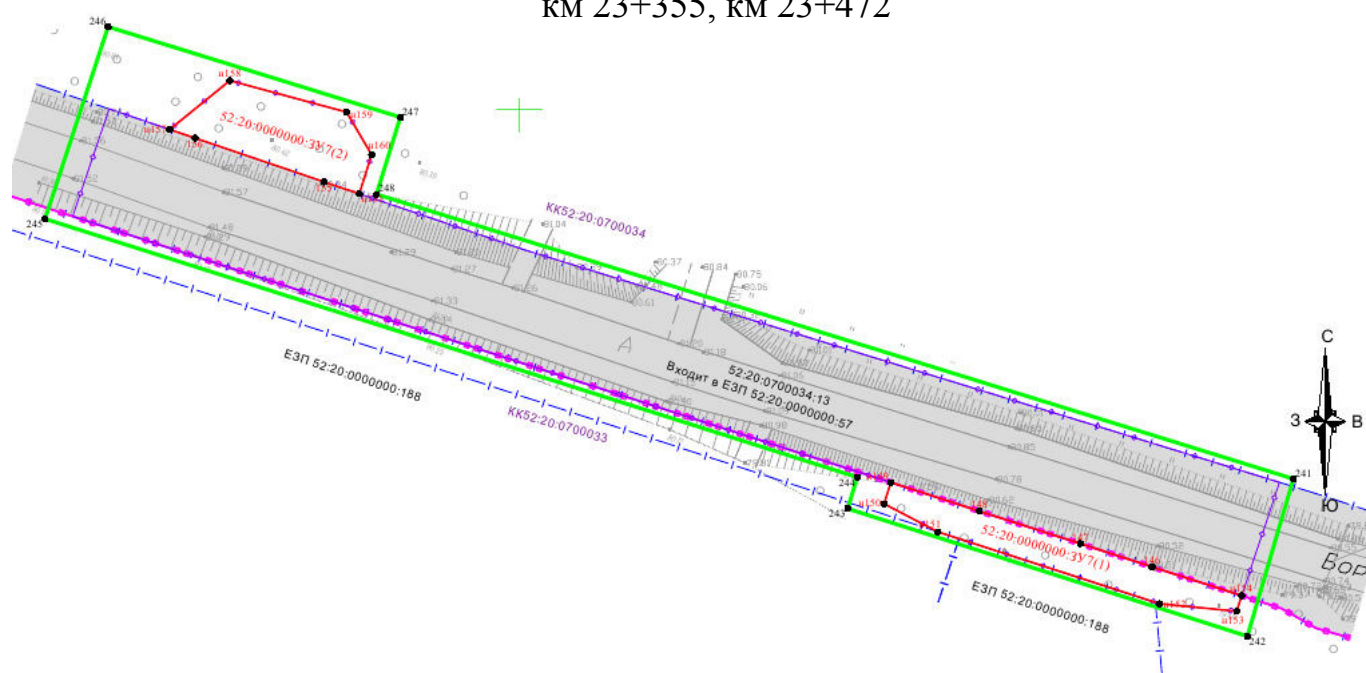
км 18+469, км 18+575



км 19+005, км 19+108



км 23+355, км 23+472



Условные обозначения:



Границы территории, в отношении которой утвержден проект межевания территории



Границы зоны планируемого размещения линейных объектов

196 ●

Характерная точка границы территории, в отношении которой утвержден проект межевания территории

48 ●

Характерная точка границы образуемого земельного участка



Границы образуемых земельных участков

52:20.0000000:3У2 Условный номер образуемого земельного участка

52:20:0700027:23 Кадастровый номер



Сооружения, имеющиеся в ЕГРН сведения о которых достаточны для определения их местоположения



Земельные участки для эксплуатации а/дорог, имеющиеся в ЕГРН сведения о которых достаточны для определения их местоположения

52:20:0700027 Кадастровый номер квартала



Граница кадастрового квартала



Границы земельных участков, имеющиеся в ЕГРН сведения о которых достаточны для определения их местоположения



Границы населенного пункта



Зона действия сервитута/глубинного сервитута на период строительства

①

Условный номер сервитута, публичного сервитута



Границы зоны планируемого размещения линейных объектов (полоса отвода автомобильной дороги)



Границы зоны планируемого размещения линейных объектов (временный отвод)

IV. Перечень и сведения об образуемых земельных участках

Местоположение границ и условные номера образуемых земельных участков указаны в разделе III. Чертеж межевания территории.

Сведения о земельных участках, образуемых из земель, государственная собственность на которые не разграничена, в границах зоны планируемого размещения линейного объекта (полоса постоянного отвода автомобильной дороги)

Условный номер образуемого земельного участка	Площадь, м ²	Категория земель	Вид разрешенного использования образуемого земельного участка	Адрес (описание местоположения)
52:20:1100051:3У1	207	Земли промышленности, энергетики, транспорта, связи, радиовещания, телевидения, информатики, земли для обеспечения космической деятельности, земли обороны, безопасности и земли иного специального назначения	Автомобильный транспорт	Нижегородская область, г.о.г. Бор, юго-западнее СНТ Мелиоратор
52:20:0000000:3У1	522	Земли промышленности, энергетики, транспорта, связи, радиовещания, телевидения, информатики, земли для обеспечения космической деятельности, земли обороны, безопасности и земли иного специального назначения	Автомобильный транспорт	Нижегородская область, г.о.г. Бор, западное участка №10 СНТ Мелиоратор
52:20:0000000:3У1(1)	335			
52:20:0000000:3У1(2)	187			

52:20:1100051:ЗУ2	217	Земли промышленности, энергетики, транспорта, связи, радиовещания, телевидения, информатики, земли для обеспечения космической деятельности, земли обороны, безопасности и земли иного специального назначения	Автомобильный транспорт	Нижегородская область, г.о.г.Бор, примерно в 50м по направлению на запад от участка 24 ул. Ивановский Кордон у д.Оманово
52:20:0700029:ЗУ1	168	Земли промышленности, энергетики, транспорта, связи, радиовещания, телевидения, информатики, земли для обеспечения космической деятельности, земли обороны, безопасности и земли иного специального назначения	Автомобильный транспорт	Нижегородская область, г.о.г.Бор, примерно в 55м по направлению на запад от дома 41, участок 2 д. Кольцово
52:20:0000000:ЗУ2	148	Земли населённых пунктов	Земельные участки (территории) общего пользования	Нижегородская область, г.о.г.Бор, примерно в 17м по направлению на запад от дома 41, участок 2 д. Кольцово
52:20:0000000:ЗУ3	725	Земли промышленности, энергетики, транспорта, связи, радиовещания, телевидения, информатики, земли для обеспечения космической деятельности, земли обороны, безопасности и	Автомобильный транспорт	Нижегородская область, г.о.г.Бор, примерно в 15 м по направлению на северо-запад от участка 44 СНТ Содружество
52:20:0000000:ЗУ3(1)	316			
52:20:0000000:ЗУ3(2)	409			

		земли иного специального назначения		
52:20:0000000:ЗУ4	966	Земли промышленности, энергетики, транспорта, связи, радиовещания, телевидения, информатики, земли для обеспечения космической деятельности, земли обороны, безопасности и земли иного специального назначения	Автомобильный транспорт	Нижегородская область, г.о.г.Бор, примерно в 25 м по направлению на юго-запад от земельного участка 182 СНТ Содружество
52:20:0000000:ЗУ4(1)	362			
52:20:0000000:ЗУ4(2)	604			
52:20:0000000:ЗУ5	383	Земли промышленности, энергетики, транспорта, связи, радиовещания, телевидения, информатики, земли для обеспечения космической деятельности, земли обороны, безопасности и земли иного специального назначения	Автомобильный транспорт	Нижегородская область, г.о.г.Бор, южнее д.Курочкино
52:20:0000000:ЗУ6	609	Земли населённых пунктов	Земельные участки (территории) общего пользования	Нижегородская область, г.о.г.Бор, д.Опалиха
52:20:0700033:ЗУ1	231	Земли промышленности, энергетики, транспорта, связи, радиовещания, телевидения, информатики, земли для обеспечения космической деятельности, земли	Автомобильный транспорт	Нижегородская область, г.о.г.Бор, юго-западнее д.Разгуляйки

		обороны, безопасности и земли иного специального назначения		
52:20:0000000:3У7	401	Земли промышленности, энергетики, транспорта, связи, радиовещания, телевидения, информатики, земли для обеспечения космической деятельности, земли обороны, безопасности и земли иного специального назначения	Автомобильный транспорт	Нижегородска я область, г.о.г.Бор, примерно в 45м по направлению на юго-запад от участка 13 с.Развилье
52:20:0000000:3У7(1)	194			
52:20:0000000:3У7(2)	207			

Перечень земельных участков из неразграниченной государственной собственности, в отношении которых предполагается на период реконструкции установление сервитута, публичного сервитута или иной установленный способ взаимодействия между участниками земельных отношений в соответствии с действующим законодательством Российской Федерации, расположенных в границах зоны планируемого размещения линейного объекта (временный отвод)

Условный номер сервитута/ публичного сервитута	Номер кадастрового квартала	Площадь, м ²	Адрес (описание местоположения)
1	52:20:0700033	25	Нижегородская область, г.о.г.Бор, примерно в 30 м по направлению на северо-запад от участка 44 СНТ Содружество
2	52:20:0700033	112	Нижегородская область, г.о.г.Бор, примерно в 50 м по направлению на север от земельного участка 88 СНТ Содружество

Перечни координат характерных точек образуемых земельных участков
(система координат – МСК-52)

Условный номер земельного участка		52:20:1100051:3У1
Обозначение характерных точек границы	Координаты, м	
	X	Y
1	535678,76	2224097,14
н2	535682,41	2224102,61
н3	535680,74	2224103,77
н4	535672,99	2224096,60
н5	535666,59	2224096,36
н6	535656,13	2224082,01
н7	535657,57	2224076,20
н8	535651,19	2224063,71
н9	535653,56	2224061,96
10	535656,57	2224066,18
11	535664,02	2224077,72
12	535664,54	2224079,57
13	535663,12	2224082,85
14	535664,02	2224086,35
15	535669,21	2224093,94
16	535671,36	2224095,61
17	535674,26	2224095,83
18	535676,51	2224095,22
1	535678,76	2224097,14
Условный номер земельного участка		52:20:0000000:3У1
Обозначение характерных точек границы	Координаты, м	
	X	Y
:3У1(1)		
н19	535940,28	2224416,85
н20	535941,04	2224415,89
н21	535953,12	2224425,04
н22	535967,90	2224429,09
23	535979,85	2224438,81
н24	535981,91	2224446,84
25	535989,27	2224455,10
н26	535987,32	2224457,71
н19	535940,28	2224416,85
:3У1(2)		
н27	535975,66	2224471,26
28	535974,43	2224473,01
н29	535979,25	2224478,28
30	535983,51	2224487,23

31	535992,77	2224494,78
н32	536000,99	2224495,69
н33	536008,30	2224499,45
н34	536008,58	2224499,10
35	535988,67	2224483,01
36	535988,65	2224482,98
37	535985,40	2224478,76
н27	535975,66	2224471,26
Условный номер земельного участка		52:20:1100051:3У2
Обозначение характерных точек границы	Координаты, м	
	X	Y
1	2	3
н38	536650,38	2224939,22
н39	536652,78	2224935,72
н40	536695,44	2224968,09
н41	536693,06	2224971,17
н38	536650,38	2224939,22
Условный номер земельного участка		52:20:0700029:3У 1
Обозначение характерных точек границы	Координаты, м	
	X	Y
н42	541539,69	2228047,85
43	541544,25	2228052,19
н44	541540,78	2228056,81
45	541536,10	2228053,07
46	541531,30	2228049,12
47	541528,53	2228046,34
48	541529,31	2228041,25
49	541528,18	2228039,72
50	541516,96	2228031,09
51	541513,43	2228035,09
52	541512,62	2228034,48
н53	541508,31	2228030,74
н54	541508,54	2228030,46
н55	541513,02	2228034,29
56	541518,60	2228027,71
н42	541539,69	2228047,85
Условный номер земельного участка		52:20:0000000:3У 2
Обозначение характерных точек границы	Координаты, м	
	X	Y
н57	541530,27	2228071,75
н58	541529,23	2228072,88
н59	541538,51	2228082,28

н60	541541,21	2228089,04
н61	541550,74	2228096,81
н62	541558,88	2228097,72
н63	541562,78	2228099,94
н57	541530,27	2228071,75
Условный номер земельного участка		52:20:0000000:3У3
Обозначение характерных точек границы	Координаты, м	
	X	Y
:3У3(1)		
64	548600,37	2229479,31
н65	548572,18	2229462,79
н66	548574,22	2229459,37
н67	548579,20	2229462,62
н68	548587,72	2229461,43
н69	548602,99	2229469,83
н70	548608,16	2229479,64
н71	548614,91	2229482,90
н72	548613,03	2229486,22
64	548600,37	2229479,31
:3У3(2)		
н73	548620,18	2229513,05
н74	548598,98	2229499,92
н75	548597,11	2229503,30
н76	548611,33	2229511,99
н77	548623,93	2229518,04
н78	548658,49	2229537,52
н79	548664,33	2229546,82
н80	548677,61	2229554,17
н81	548693,96	2229554,88
н82	548669,61	2229541,36
н73	548620,18	2229513,05
Условный номер земельного участка		52:20:0000000:3У4
Обозначение характерных точек границы	Координаты, м	
	X	Y
:3У4(1)		
н83	549030,05	2229730,83
н84	549031,80	2229728,12
н85	549038,72	2229730,12
н86	549046,55	2229729,11
н87	549060,95	2229738,32
н88	549064,11	2229746,78
н89	549071,12	2229753,84
н90	549069,26	2229756,74

н83	549030,05	2229730,83
:3У4(2)		
н91	549055,30	2229767,82
н92	549052,75	2229771,78
н93	549077,71	2229789,18
н94	549085,87	2229793,29
н95	549115,09	2229813,72
н96	549115,18	2229815,49
н97	549116,86	2229820,09
н98	549129,92	2229829,38
н99	549136,99	2229829,01
н100	549144,58	2229832,12
н101	549145,80	2229830,40
102	549125,85	2229816,24
103	549087,69	2229788,26
н104	549078,31	2229782,80
н91	549055,30	2229767,82
Условный номер земельного участка		52:20:0000000:3У5
Обозначение характерных точек границы	Координаты, м	
	X	Y
н105	549661,06	2229982,54
н106	549661,63	2229987,49
н107	549653,68	2229988,48
н108	549653,77	2229989,29
н109	549648,10	2229993,04
н110	549632,81	2229994,60
н111	549626,44	2229991,84
н112	549609,82	2229994,27
н113	549596,75	2229995,19
н114	549596,28	2229990,75
115	549599,50	2229990,72
116	549620,66	2229987,97
117	549651,71	2229984,13
н105	549661,06	2229982,54
Условный номер земельного участка		52:20:0000000:3У6
Обозначение характерных точек границы	Координаты, м	
	X	Y
н118	551237,54	2229019,61
119	551230,12	2229029,84
120	551191,96	2229095,55
121	551182,57	2229113,16
н122	551177,87	2229121,99
н123	551182,45	2229124,40

н124	551195,74	2229099,12
н125	551203,26	2229086,25
н126	551207,65	2229075,48
н127	551222,27	2229052,25
н128	551222,51	2229050,25
н129	551223,25	2229049,51
н130	551229,11	2229048,10
н131	551237,84	2229035,24
н132	551235,45	2229028,62
н133	551235,80	2229027,01
н134	551239,77	2229021,10
н118	551237,54	2229019,61
Условный номер земельного участка		52:20:0700033:3 У1
Обозначение характерных точек границы	Координаты, м	
	X	Y
н135	551358,07	2228815,53
136	551357,31	2228814,91
137	551351,19	2228820,66
138	551350,40	2228820,39
139	551344,86	2228821,55
140	551334,82	2228836,20
141	551334,71	2228846,58
142	551333,37	2228850,74
н143	551334,38	2228851,42
144	551335,73	2228849,43
145	551346,64	2228832,70
н135	551358,07	2228815,53
Условный номер земельного участка		52:20:0000000:3У7
Обозначение характерных точек границы	Координаты, м	
	X	Y
:3У7(1)		
146	552139,50	2226683,50
147	552142,57	2226674,03
148	552146,87	2226660,71
н149	552150,66	2226649,02
н150	552147,84	2226648,12
н151	552144,13	2226655,23
н152	552134,63	2226684,49
н153	552133,64	2226694,65
н154	552135,70	2226695,31
146	552139,50	2226683,50
:3У7(2)		
155	552190,39	2226574,24

156	552196,19	2226557,20
н157	552197,33	2226553,86
н158	552203,79	2226561,80
н159	552199,61	2226577,21
н160	552193,99	2226580,50
н161	552188,82	2226578,89
155	552190,39	2226574,24

К территории общего пользования будут отнесены образуемые земельные участки с условными номерами 52:20:0000000:ЗУ2 и 52:20:0000000:ЗУ6.

V. Сведения о границах территории, в отношении которой утвержден проект межевания

Местоположение границ территории, в отношении которой утвержден проект межевания, и обозначение характерных точек границ отражены в разделе III. Чертеж межевания территории.

*Перечень координат характерных точек границ территории,
в отношении которой утвержден проект межевания
(система координат – МСК-52)*

Номер характерной точки границы	Координаты, м	
	X	Y
162	535639,63	2224002,21
163	535707,22	2224098,59
164	535680,92	2224116,93
165	535642,42	2224064,62
166	535650,32	2224058,65
167	535620,01	2224016,27
162	535639,63	2224002,21
168	536022,25	2224484,51
169	535989,03	2224458,22
170	535994,57	2224450,67
171	535943,14	2224406,80
172	535923,27	2224430,83
173	535974,10	2224472,21
174	535969,78	2224478,78
175	536006,58	2224505,55
168	536022,25	2224484,51
176	536703,72	2225008,27
177	536695,41	2224997,01
178	536663,46	2224971,17
179	536635,36	2224950,24
180	536649,42	2224931,82
181	536700,72	2224968,79
182	536698,84	2224971,76
183	536722,72	2224995,35
184	536739,94	2225021,32
185	536754,72	2225053,63
186	536769,09	2225111,07
187	536747,51	2225117,20
188	536738,69	2225087,65
189	536731,17	2225062,40

Номер характерной точки границы	Координаты, м	
	X	Y
190	536723,14	2225040,13
191	536713,79	2225023,80
176	536703,72	2225008,27
192	541491,49	2228038,12
193	541508,88	2228018,28
194	541551,50	2228055,21
195	541547,28	2228060,27
196	541585,35	2228089,78
197	541567,27	2228111,73
198	541521,47	2228074,35
199	541526,46	2228068,44
192	541491,49	2228038,12
200	548575,26	2229453,62
201	548622,57	2229478,63
202	548618,15	2229486,82
203	548711,55	2229537,75
204	548696,37	2229565,56
205	548592,68	2229507,16
206	548596,94	2229500,02
207	548559,61	2229479,91
200	548575,26	2229453,62
208	549016,86	2229744,15
209	549034,01	2229718,94
210	549083,90	2229753,52
211	549080,45	2229758,55
212	549159,00	2229816,14
213	549143,09	2229839,41
214	549048,28	2229772,10
215	549051,49	2229766,33
208	549016,86	2229744,15

Номер характерной точки границы	Координаты, м	
	X	Y
216	549639,31	2229994,64
217	549594,99	2229997,07
218	549594,95	2229993,74
219	549569,28	2229995,14
220	549533,68	2229989,82
221	549497,20	2229984,29
222	549501,02	2229959,98
223	549552,14	2229968,42
224	549579,23	2229971,29
225	549609,39	2229970,39
226	549646,34	2229965,36
227	549658,38	2229962,30
228	549663,25	2229991,46
216	549639,31	2229994,64
229	551224,57	2229008,00
230	551246,87	2229021,98
231	551210,77	2229077,44
232	551162,57	2229162,96
233	551141,43	2229151,72

Номер характерной точки границы	Координаты, м	
	X	Y
234	551190,94	2229058,13
229	551224,57	2229008,00
235	551430,92	2228712,96
236	551448,52	2228725,59
237	551349,75	2228865,72
238	551324,92	2228848,20
239	551369,81	2228785,11
240	551376,50	2228789,62
235	551430,92	2228712,96
241	552151,14	2226702,15
242	552130,32	2226696,07
243	552147,20	2226643,31
244	552151,35	2226644,60
245	552185,50	2226537,42
246	552210,90	2226545,74
247	552198,94	2226584,30
248	552188,76	2226581,14
241	552151,14	2226702,15