



**Министерство  
экологии и природных ресурсов  
Нижегородской области**

Включен в Реестр  
нормативных актов органов  
исполнительной власти  
Нижегородской области

23 ЯНВ 2023

№ в реестре

22409-319-319-1/23 П/од

**П Р И К А З**

11.01.2023

319-1/23П/од

№

г. Нижний Новгород

**Об установлении  
зон санитарной охраны водозаборного  
участка МП «Радуга» в с. Большой  
Макателем, п. Рогожинский и  
п. Кавказское лесничество г.о.г. Первомайск  
Нижегородской области**

В соответствии с Федеральным законом от 30 марта 1999 г. № 52-ФЗ «О санитарно-эпидемиологическом благополучии населения», руководствуясь положениями статьи 106 Земельного кодекса Российской Федерации, Положением о министерстве экологии и природных ресурсов Нижегородской области, утвержденным постановлением Правительства Нижегородской области от 31 декабря 2010 г. № 965, на основании санитарно - эпидемиологического заключения Управления Роспотребнадзора по Нижегородской области от 19 декабря 2022 г. № 52.НЦ.04.000.Т.001301.12.22 о соответствии проекта зон санитарной охраны водозаборного участка МП «Радуга» в с. Большой Макателем, п. Рогожинский и п. Кавказское лесничество г.о.г. Первомайск Нижегородской области государственным санитарно-эпидемиологическим правилам и нормативам

п р и к а з ы в а ю:

1. Установить границы зон санитарной охраны водозаборного участка МП «Радуга» в с. Большой Макателем, п. Рогожинский и п. Кавказское лесничество г.о.г. Первомайск Нижегородской области согласно приложению к настоящему приказу.

2. Ограничения использования земельных участков в границах зон санитарной охраны водозаборного участка МП «Радуга» в с. Большой Макателем, п. Рогожинский и п. Кавказское лесничество г.о.г. Первомайск Нижегородской области установлены частью 1 статьи 43 и пунктом 1 части 3 статьи 44 Водного кодекса Российской Федерации, подпунктом 14 пункта 5 статьи 27 Земельного кодекса Российской Федерации.


Мероприятия и режим хозяйственного использования территорий в границах зон санитарной охраны водозаборного участка МП «Радуга» в с. Большой Макателем, п. Рогожинский и п. Кавказское лесничество г.о.г. Первомайск Нижегородской области определены пунктом 3.2 СанПиН

2.1.4.1110-02 «Зоны санитарной охраны источников водоснабжения и водопроводов питьевого назначения».

3. Во исполнение Федерального закона от 13 июля 2015 г. № 218-ФЗ «О государственной регистрации недвижимости» представить в федеральный орган исполнительной власти, уполномоченный Правительством Российской Федерации на осуществление государственного кадастрового учета, государственной регистрации прав, ведение Единого государственного реестра недвижимости и предоставление сведений, содержащихся в Едином государственном реестре недвижимости, документы о зонах санитарной охраны водозаборного участка МП «Радуга» в с. Большой Макателем, п. Рогожинский и п. Кавказское лесничество г.о.г. Первомайск Нижегородской области.

4. Контроль за исполнением настоящего приказа оставляю за собой.

И.о.министра



О.Е.Белянина

## ПРИЛОЖЕНИЕ

к приказу министерства экологии  
и природных ресурсов  
Нижегородской области  
от 11.01.2023 № 319-1/23П/од

### **Границы зон санитарной охраны водозаборного участка МП «Радуга» в с. Большой Макателем, п. Рогожинский и п. Кавказское лесничество г.о.г. Первомайск Нижегородской области**

Зоны санитарной охраны (далее - ЗСО) организуются для водозаборного участка МП «Радуга» г.о.г. Первомайск Нижегородской области. Водозаборный участок состоит из:

- действующей скважины № 16, расположенной на восточной окраине с. Большой Макателем г.о.г. Первомайск Нижегородской области, водоотбор из скважины составляет 70,0 м<sup>3</sup>/сут.;

- действующей скважины № 17, расположенной на северной окраине с. Большой Макателем г.о.г. Первомайск Нижегородской области, водоотбор из скважины составляет 20,0 м<sup>3</sup>/сут.;

- действующей скважины № 18, расположенной в центральной части п. Рогожинский г.о.г. Первомайск Нижегородской области, водоотбор из скважины составляет 5,0 м<sup>3</sup>/сут.;

- действующей скважины № 19, расположенной на западной окраине п. Кавказское лесничество г.о.г. Первомайск Нижегородской области, водоотбор из скважины составляет 4,0 м<sup>3</sup>/сут.

ЗСО организуются в составе трех поясов: первый пояс (строгого режима) включает территорию расположения водозабора, второй и третий пояса (пояса ограничений) включают территории, предназначенные для предупреждения микробного и химического загрязнения воды в водоносном пласте.

Границы второго и третьего поясов ЗСО принимаются в соответствии с гидродинамическими расчетами и пунктом 2.2.2 СанПиН 2.1.4.1110-02.

Подземные воды отнесены к защищенным от поверхностного загрязнения.

1. Границы ЗСО скважины № 16 МП «Радуга».

Размер первого пояса ЗСО скважины № 16 МП «Радуга» сокращен до 22,0 м в северном направлении, до 20,0 м в северо-восточном направлении, до 15,0 м в восточном направлении, до 16,0 м в юго-восточном направлении, до

10,0 м в юго-западном направлении, до 6,0 м в западном направлении, до 7,0 м в северо-западном направлении.



Координаты характерных точек границы первого пояса ЗСО скважины № 16 МП «Радуга»

Обозначение характерных точек границ	Координаты ( система координат ГСК-52)	
	X	Y
1	2	3
1	389897.55	2194878.57
2	389887.67	2194897.26
3	389848.37	2194882.42
4	389848.18	2194879.58
5	389848.21	2194875.21
6	389849.10	2194870.01
7	389850.32	2194866.44
1	389897.55	2194878.57

Граница второго пояса ЗСО скважины № 16 МП «Радуга» устанавливается на расстоянии 72,0 м от устья скважины по всем направлениям.



Координаты характерных точек границы второго пояса ЗСО скважины № 16 МП «Радуга»

Обозначение характерных точек границ	Координаты ( система координат ГСК-52)	
	X	Y
1	2	3
1	389930.23	2194830.48
2	389939.08	2194842.66
3	389945.20	2194856.41
4	389948.33	2194871.13
5	389948.33	2194886.19
6	389945.20	2194900.91
7	389939.08	2194914.66
8	389930.23	2194926.84
9	389919.05	2194936.91
10	389906.01	2194944.44
11	389891.69	2194949.09
12	389876.73	2194950.66
13	389861.76	2194949.09
14	389847.44	2194944.44
15	389834.40	2194936.91
16	389823.22	2194926.84
17	389814.37	2194914.66
18	389808.25	2194900.91
19	389805.12	2194886.19
20	389805.12	2194871.13
21	389808.25	2194856.41
22	389814.37	2194842.66
23	389823.22	2194830.48

Обозначение характерных точек границ	Координаты ( система координат ГСК-52)	
	X	Y
1	2	3
24	389834.40	2194820.41
25	389847.44	2194812.88
26	389861.76	2194808.23
27	389876.73	2194806.66
28	389891.69	2194808.23
29	389906.01	2194812.88
30	389919.05	2194820.41
1	389930.23	2194830.48

Граница третьего пояса ЗСО скважины № 16 МП «Радуга» устанавливается на расстоянии 489,0 м от устья скважины по всем направлениям.



Координаты характерных точек границы третьего пояса ЗСО скважины № 16 МП «Радуга»

Обозначение характерных точек границ	Координаты ( система координат ГСК-52)	
	X	Y
1	2	3
1	390240.12	2194551.46
2	390300.21	2194634.16
3	390341.79	2194727.55
4	390363.05	2194827.55
5	390363.05	2194929.77

Обозначение характерных точек границ	Координаты ( система координат ГСК-52)	
	Х	У
1	2	3
6	390341.79	2195029.77
7	390300.21	2195123.16
8	390240.12	2195205.86
9	390164.15	2195274.27
10	390075.62	2195325.38
11	389978.39	2195356.97
12	389876.73	2195367.66
13	389775.06	2195356.97
14	389677.83	2195325.38
15	389589.30	2195274.27
16	389513.33	2195205.86
17	389453.24	2195123.16
18	389411.66	2195029.77
19	389390.40	2194929.77
20	389390.40	2194827.55
21	389411.66	2194727.55
22	389453.24	2194634.16
23	389513.33	2194551.46
24	389589.30	2194483.05
25	389677.83	2194431.94
26	389775.06	2194400.35
27	389876.73	2194389.66
28	389978.39	2194400.35
29	390075.62	2194431.94
30	390164.15	2194483.05
1	390240.12	2194551.46

## 2. Границы ЗСО скважины № 17 МП «Радуга».

Размер первого пояса ЗСО скважины № 17 МП «Радуга» сокращен до 24,0 м в южном направлении, до 13,0 м в юго-западном направлении, до 15,0 м в западном направлении, по другим направлениям граница первого пояса ЗСО устанавливается на расстоянии 30,0 м от устья скважины.



## Координаты характерных точек границы первого пояса ЗСО скважины № 17 МП «Радуга»

Обозначение характерных точек границ	Координаты ( система координат ГСК-52)	
	X	Y
1	2	3
1	390450.31	2194821.01
2	390453.99	2194826.09
3	390456.55	2194831.82
4	390457.85	2194837.95
5	390457.85	2194844.22
6	390456.55	2194850.36
7	390453.99	2194856.09
8	390450.31	2194861.16
9	390445.65	2194865.36
10	390440.22	2194868.49
11	390434.25	2194870.43
12	390428.01	2194871.09
13	390421.78	2194870.43
14	390415.81	2194868.49
15	390410.38	2194865.36
16	390405.72	2194861.16
17	390402.03	2194856.09
18	390399.48	2194850.36
19	390398.37	2194845.15
20	390444.83	2194816.35
1	390450.31	2194821.01

Граница второго пояса ЗСО скважины № 17 МП «Радуга» устанавливается на расстоянии 41,0 м от устья скважины по всем направлениям.



**Координаты характерных точек границы второго пояса ЗСО  
скважины № 17 МП «Радуга»**

Обозначение характерных точек границ	Координаты ( система координат ГСК-52)	
	X	Y
1	2	3
1	390458.48	2194813.65
2	390463.52	2194820.59
3	390467.01	2194828.42
4	390468.79	2194836.80
5	390468.79	2194845.37
6	390467.01	2194853.76
7	390463.52	2194861.59
8	390458.48	2194868.52
9	390452.11	2194874.26
10	390444.69	2194878.54
11	390436.54	2194881.19
12	390428.01	2194882.09
13	390419.49	2194881.19
14	390411.34	2194878.54
15	390403.91	2194874.26
16	390397.54	2194868.52
17	390392.51	2194861.59
18	390389.02	2194853.76
19	390387.24	2194845.37
20	390387.24	2194836.80
21	390389.02	2194828.42
22	390392.51	2194820.59
23	390397.54	2194813.65
24	390403.91	2194807.92
25	390411.34	2194803.63
26	390419.49	2194800.98
27	390428.01	2194800.09
28	390436.54	2194800.98
29	390444.69	2194803.63
30	390452.11	2194807.92
1	390458.48	2194813.65

Граница третьего пояса ЗСО скважины № 17 МП «Радуга»  
устанавливается на расстоянии 278,0 м от оси скважины по всем направлениям.



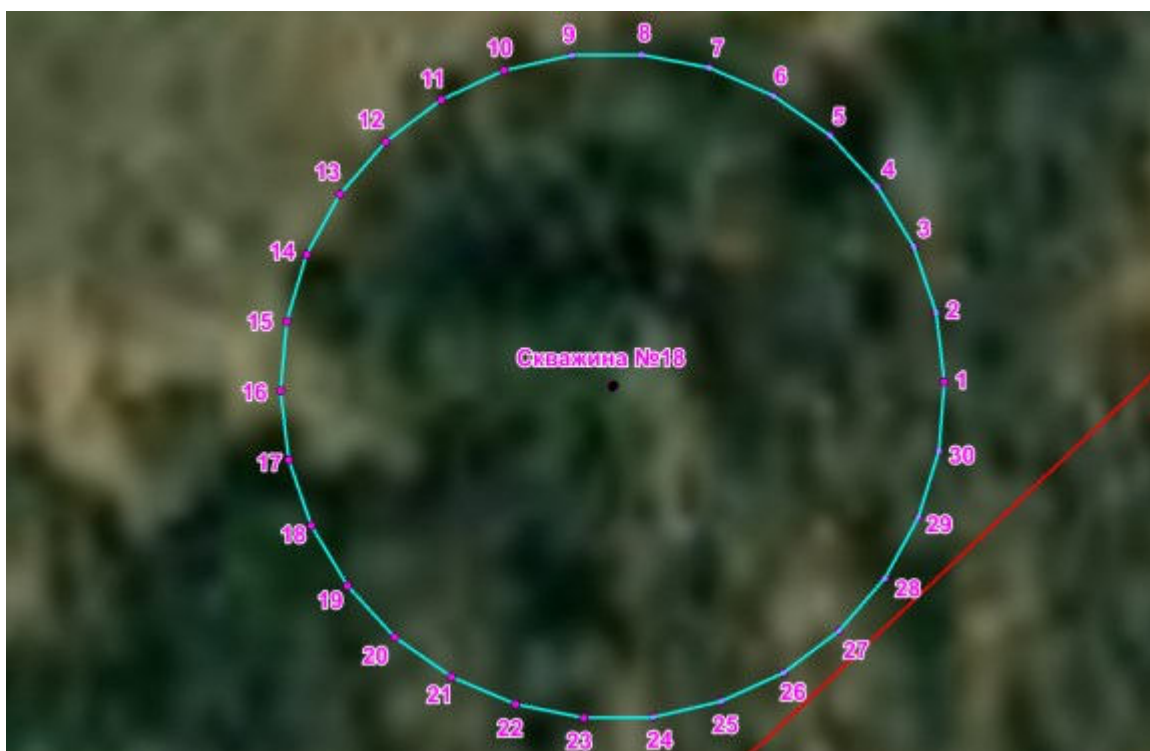
Координаты характерных точек границы третьего пояса ЗСО скважины № 17 МП «Радуга»

Обозначение характерных точек границ	Координаты ( система координат ГСК-52)	
	X	Y
1	2	3
1	390634.61	2194655.07
2	390668.77	2194702.09
3	390692.41	2194755.18
4	390704.49	2194812.03
5	390704.49	2194870.15
6	390692.41	2194926.99
7	390668.77	2194980.09
8	390634.61	2195027.11
9	390591.42	2195065.99
10	390541.09	2195095.05
11	390485.81	2195113.01
12	390428.01	2195119.09
13	390370.21	2195113.01
14	390314.94	2195095.05
15	390264.61	2195065.99
16	390221.42	2195027.11
17	390187.26	2194980.09
18	390163.62	2194926.99
19	390151.54	2194870.15
20	390151.54	2194812.03
21	390163.62	2194755.18
22	390187.26	2194702.09
23	390221.42	2194655.07
24	390264.61	2194616.18

Обозначение характерных точек границ	Координаты ( система координат ГСК-52)	
	X	Y
1	2	3
25	390314.94	2194587.12
26	390370.21	2194569.16
27	390428.01	2194563.09
28	390485.81	2194569.16
29	390541.09	2194587.12
30	390591.42	2194616.18
1	390634.61	2194655.07

### 3. Границы ЗСО скважины № 18 МП «Радуга».

Граница первого пояса ЗСО скважины № 18 МП «Радуга» устанавливается на расстоянии 30,0 м от устья скважины по всем направлениям.



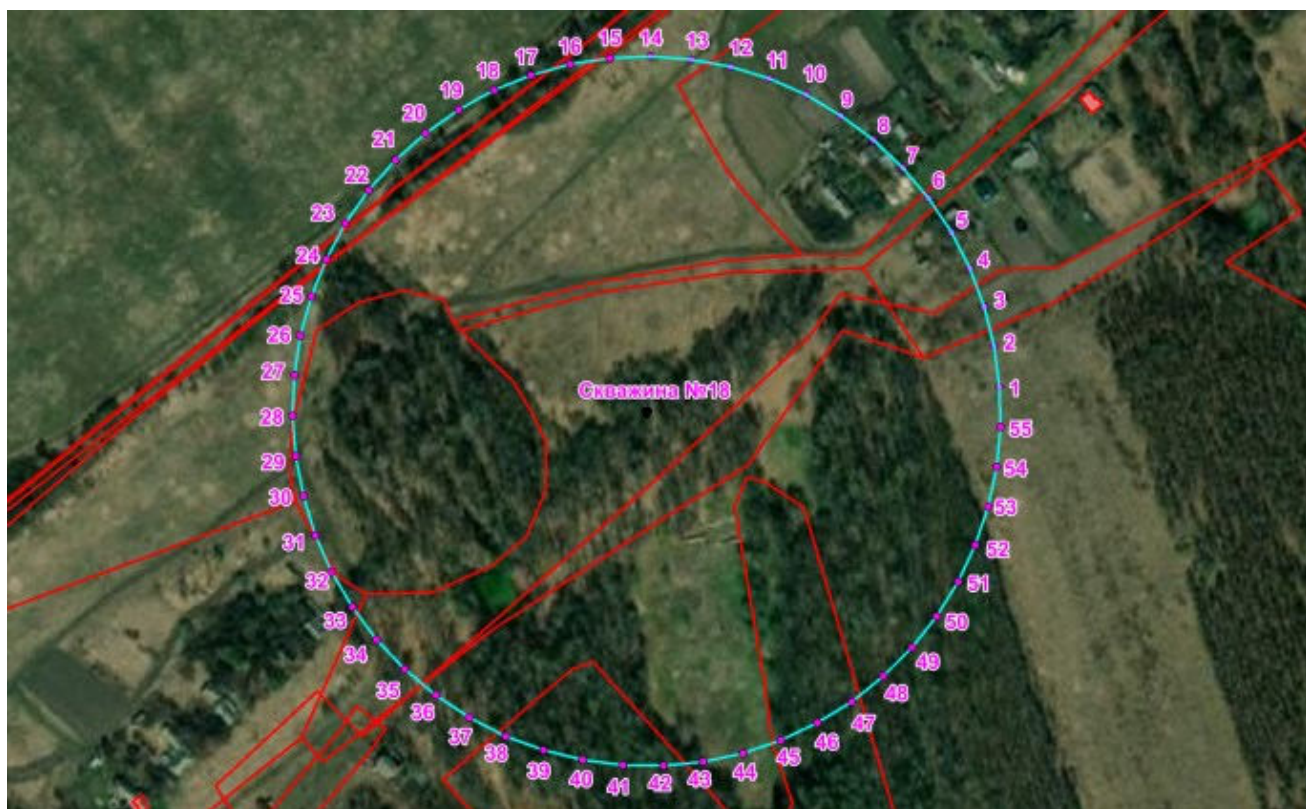
Координаты характерных точек границы первого пояса ЗСО скважины № 18 МП «Радуга»

Обозначение характерных точек границ	Координаты ( система координат ГСК-52)	
	X	Y
1	2	3
1	390538.47	2196804.79
2	390544.71	2196804.13
3	390550.67	2196802.19
4	390556.10	2196799.06
5	390560.77	2196794.86
6	390564.45	2196789.79
7	390567.00	2196784.06

Обозначение характерных точек границ	Координаты ( система координат ГСК-52)	
	X	Y
1	2	3
8	390568.31	2196777.92
9	390568.31	2196771.65
10	390567.00	2196765.52
11	390564.45	2196759.79
12	390560.77	2196754.71
13	390556.10	2196750.52
14	390550.67	2196747.38
15	390544.71	2196745.44
16	390538.47	2196744.79
17	390532.23	2196745.44
18	390526.27	2196747.38
19	390520.84	2196750.52
20	390516.18	2196754.71
21	390512.49	2196759.79
22	390509.94	2196765.52
23	390508.64	2196771.65
24	390508.64	2196777.92
25	390509.94	2196784.06
26	390512.49	2196789.79
27	390516.18	2196794.86
28	390520.84	2196799.06
29	390526.27	2196802.19
30	390532.23	2196804.13
1	390538.47	2196804.79

Граница второго пояса ЗСО скважины № 18 совмещена с границей первого пояса ЗСО. Координаты характерных точек границы второго пояса ЗСО скважины № 18 идентичные координатам характерных точек границы первого пояса ЗСО.

Граница третьего пояса ЗСО скважины № 18 МП «Радуга» устанавливается на расстоянии 203,0 м от устья скважины по всем направлениям.



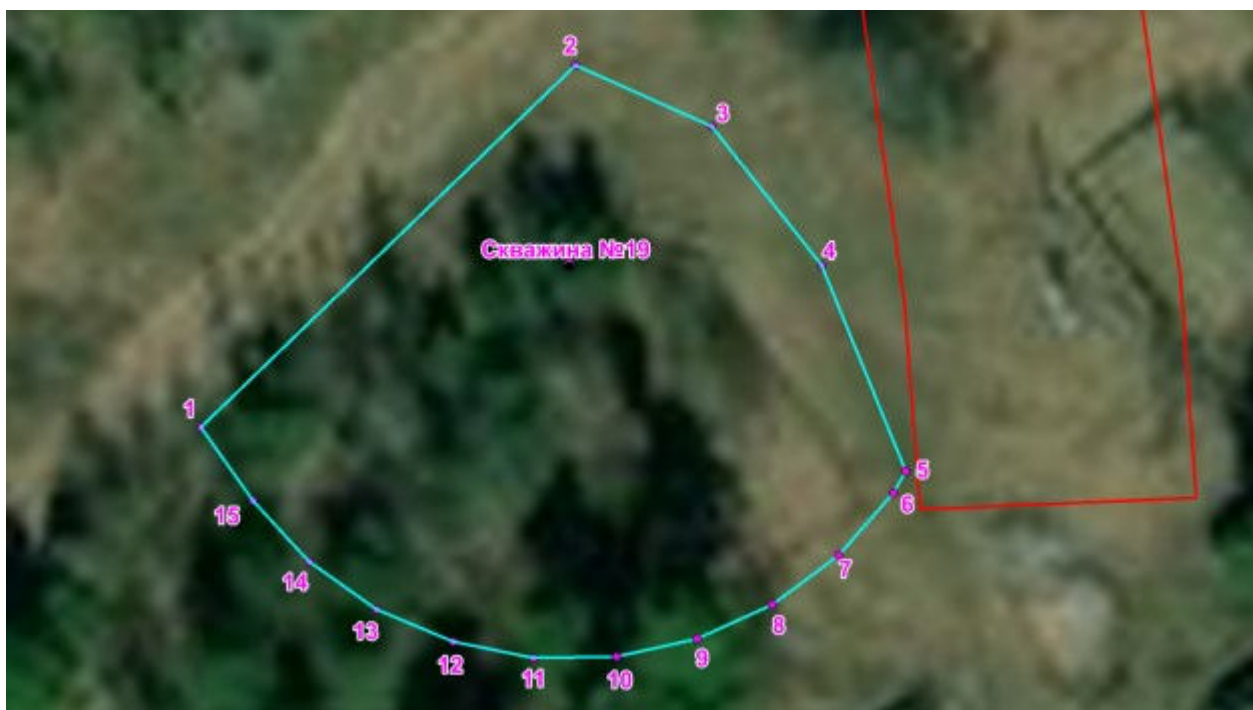
Координаты характерных точек границы третьего пояса ЗСО скважины № 18 МП «Радуга»

Обозначение характерных точек границ	Координаты ( система координат ГСК-52)	
	Х	У
1	2	3
1	390550.06	2196977.46
2	390573.09	2196974.81
3	390595.66	2196969.57
4	390617.49	2196961.78
5	390638.29	2196951.55
6	390657.79	2196939.02
7	390675.73	2196924.35
8	390691.89	2196907.72
9	390706.04	2196889.37
10	390718.01	2196869.52
11	390727.64	2196848.44
12	390734.80	2196826.39
13	390739.40	2196803.68
14	390741.39	2196780.58
15	390740.73	2196757.42
16	390737.43	2196734.47
17	390731.54	2196712.06
18	390723.13	2196690.46
19	390712.31	2196669.96
20	390699.23	2196650.83
21	390684.05	2196633.31
22	390666.97	2196617.64
23	390648.22	2196604.01

Обозначение характерных точек границ	Координаты ( система координат ГСК-52)	
	X	Y
1	2	3
24	390628.04	2196592.62
25	390606.69	2196583.59
26	390584.45	2196577.06
27	390561.61	2196573.11
28	390538.47	2196571.79
29	390515.33	2196573.11
30	390492.49	2196577.06
31	390470.25	2196583.59
32	390448.90	2196592.62
33	390428.72	2196604.01
34	390409.97	2196617.64
35	390392.89	2196633.31
36	390377.71	2196650.83
37	390364.63	2196669.96
38	390353.82	2196690.46
39	390345.41	2196712.06
40	390339.51	2196734.47
41	390336.22	2196757.42
42	390335.55	2196780.58
43	390337.54	2196803.68
44	390342.14	2196826.39
45	390349.30	2196848.44
46	390358.93	2196869.52
47	390370.90	2196889.37
48	390385.05	2196907.72
49	390401.21	2196924.35
50	390419.15	2196939.02
51	390438.65	2196951.55
52	390459.45	2196961.78
53	390481.28	2196969.57
54	390503.85	2196974.81
55	390526.88	2196977.46
1	390550.06	2196977.46

#### 4. Границы ЗСО скважины № 19 МП «Радуга».

Размер первого пояса ЗСО скважины № 19 МП «Радуга» сокращен до 15,0 м в северном направлении, до 15,0 м в северо-восточном направлении, до 19,0 м в восточном направлении, до 15,0 м в западном направлении, до 11,0 м в северо-западном направлении, по другим направлениям граница первого пояса ЗСО устанавливается на расстоянии 30,0 м от устья скважины.



Координаты характерных точек границы первого пояса ЗСО скважины № 19 МП «Радуга»

Обозначение характерных точек границ	Координаты ( система координат ГСК-52)	
	X	Y
1	2	3
1	388295.81	2196922.73
2	388322.99	2196951.53
3	388318.20	2196961.78
4	388307.57	2196969.96
5	388291.83	2196976.08
6	388290.18	2196975.13
7	388285.52	2196970.93
8	388281.83	2196965.86
9	388279.28	2196960.13
10	388277.98	2196953.99
11	388277.98	2196947.72
12	388279.28	2196941.59
13	388281.83	2196935.86
14	388285.52	2196930.78
15	388290.18	2196926.59
1	388295.81	2196922.73

Граница второго пояса ЗСО скважины № 19 МП «Радуга» устанавливается на расстоянии 30,0 м от устья скважины по всем направлениям.



Координаты характерных точек границы второго пояса ЗСО скважины № 19 МП «Радуга»

Обозначение характерных точек границ	Координаты ( система координат ГСК-52)	
	Х	У
1	2	3
1	388310.50	2196980.74
2	388315.79	2196979.78
3	388320.83	2196977.89
4	388325.45	2196975.13
5	388329.50	2196971.59
6	388332.85	2196967.38
7	388335.40	2196962.65
8	388337.06	2196957.53
9	388337.78	2196952.20
10	388337.54	2196946.83
11	388336.34	2196941.59
12	388334.23	2196936.64
13	388331.27	2196932.15
14	388327.55	2196928.26
15	388323.20	2196925.10
16	388318.35	2196922.77
17	388313.17	2196921.34
18	388307.81	2196920.86
19	388302.46	2196921.34
20	388297.27	2196922.77
21	388292.43	2196925.10
22	388288.07	2196928.26

Обозначение характерных точек границ	Координаты ( система координат ГСК-52)	
	X	Y
1	2	3
23	388284.36	2196932.15
24	388281.39	2196936.64
25	388279.28	2196941.59
26	388278.08	2196946.83
27	388277.84	2196952.20
28	388278.56	2196957.53
29	388280.23	2196962.65
30	388282.77	2196967.38
31	388286.13	2196971.59
32	388290.18	2196975.13
33	388294.80	2196977.89
34	388299.83	2196979.78
35	388305.12	2196980.74
1	388310.50	2196980.74

Граница третьего пояса ЗСО скважины № 19 МП «Радуга» устанавливается на расстоянии 105,0 м от устья скважины по всем направлениям.



Координаты характерных точек границы третьего пояса ЗСО  
скважины № 19 МП «Радуга»

Обозначение характерных точек границ	Координаты ( система координат ГСК-52)	
	Х	У
1	2	3
1	388307.81	2197055.86
2	388320.97	2197055.03
3	388333.92	2197052.56
4	388346.47	2197048.48
5	388358.40	2197042.87
6	388369.53	2197035.80
7	388379.69	2197027.40
8	388388.72	2197017.79
9	388396.47	2197007.12
10	388402.82	2196995.56
11	388407.67	2196983.30
12	388410.95	2196970.53
13	388412.60	2196957.45
14	388412.60	2196944.26
15	388410.95	2196931.18
16	388407.67	2196918.41
17	388402.82	2196906.15
18	388396.47	2196894.59
19	388388.72	2196883.93
20	388379.69	2196874.31
21	388369.53	2196865.91
22	388358.40	2196858.84
23	388346.47	2196853.23
24	388333.92	2196849.16
25	388320.97	2196846.68
26	388307.81	2196845.86
27	388294.65	2196846.68
28	388281.70	2196849.16
29	388269.16	2196853.23
30	388257.23	2196858.84
31	388246.09	2196865.91
32	388235.93	2196874.31
33	388226.91	2196883.93
34	388219.16	2196894.59
35	388212.81	2196906.15
36	388207.95	2196918.41
37	388204.67	2196931.18
38	388203.02	2196944.26
39	388203.02	2196957.45
40	388204.67	2196970.53
41	388207.95	2196983.30
42	388212.81	2196995.56
43	388219.16	2197007.12
44	388226.91	2197017.79
45	388235.93	2197027.40
46	388246.09	2197035.80
47	388257.23	2197042.87
48	388269.16	2197048.48
49	388281.70	2197052.56

Обозначение характерных точек границ	Координаты ( система координат ГСК-52)	
	X	Y
1	2	3
50	388294.65	2197055.03
1	388307.81	2197055.86