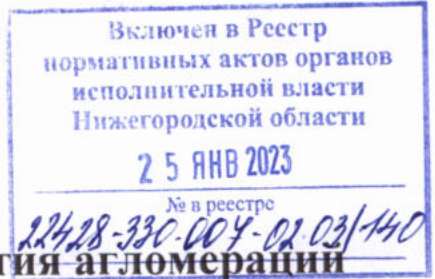




Министерство
градостроительной деятельности и развития агломераций
Нижегородской области



П Р И К А З

27 декабря 2022 г.

№ 07-02-03/140

г. Нижний Новгород

Об утверждении документации по внесению изменений в проект межевания территории дома отдыха "Зеленый город" в к.п. Зеленый город города Нижнего Новгорода

В соответствии со статьями 8², 41, 41¹, 43, 46 Градостроительного кодекса Российской Федерации, пунктом 3 статьи 2¹ Закона Нижегородской области от 23 декабря 2014 г. № 197-З «О перераспределении отдельных полномочий между органами местного самоуправления муниципальных образований Нижегородской области и органами государственной власти Нижегородской области», пунктом 3.1.10 Положения о министерстве градостроительной деятельности и развития агломераций Нижегородской области, утвержденного постановлением Правительства Нижегородской области от 16 апреля 2020 г. №308, на основании приказа министерства градостроительной деятельности и развития агломераций Нижегородской области от 10 февраля 2022 г. № 07-02-02/14 «О подготовке документации по внесению изменений в проект межевания территории дома отдыха "Зеленый город" в к.п. Зеленый город города Нижнего Новгорода» (с изменениями), с учетом протокола общественных обсуждений от 28 ноября 2022 г. и заключения о результатах общественных обсуждений от 29 ноября 2022 г.

п р и к а з ы в а ю:


1. Утвердить прилагаемую документацию по внесению изменений в проект межевания территории дома отдыха "Зеленый город" в к.п. Зеленый город города Нижнего Новгорода, утвержденный приказом министерства

градостроительной деятельности и развития агломераций Нижегородской области от 30 июня 2021 г. № 07-02-03/43.

2. Направить в течение четырех дней со дня утверждения документацию по внесению изменений в проект межевания территории дома отдыха "Зеленый город" в к.п. Зеленый город города Нижнего Новгорода главе города Нижнего Новгорода.

3. Разместить настоящий приказ на официальном сайте министерства градостроительной деятельности и развития агломераций Нижегородской области в информационно-телекоммуникационной сети «Интернет».

И.о.министра



С.Г.Попов

УТВЕРЖДЕНА
приказом министерства градостроительной
деятельности и развития агломераций
Нижегородской области
от 27 декабря 2022 г. №07-02-03/140

**Документация по внесению изменений в проект межевания территории
дома отдыха "Зеленый город" в к.п. Зеленый город города Нижнего
Новгорода**

Документация по внесению изменений в проект межевания территории дома отдыха "Зеленый город" в к.п. Зеленый город города Нижнего Новгорода (далее- документация по планировке территории) разработана в целях определения местоположения границ земельного участка для размещения блочно-модульной котельной, расположенной по адресу: город Нижний Новгород, к.п. Зеленый город, д/о «Зеленый город», д. 19.

I. Перечень и сведения о площади образуемых земельных участков, в том числе возможные способы их образования. Вид разрешенного использования образуемых земельных участков.

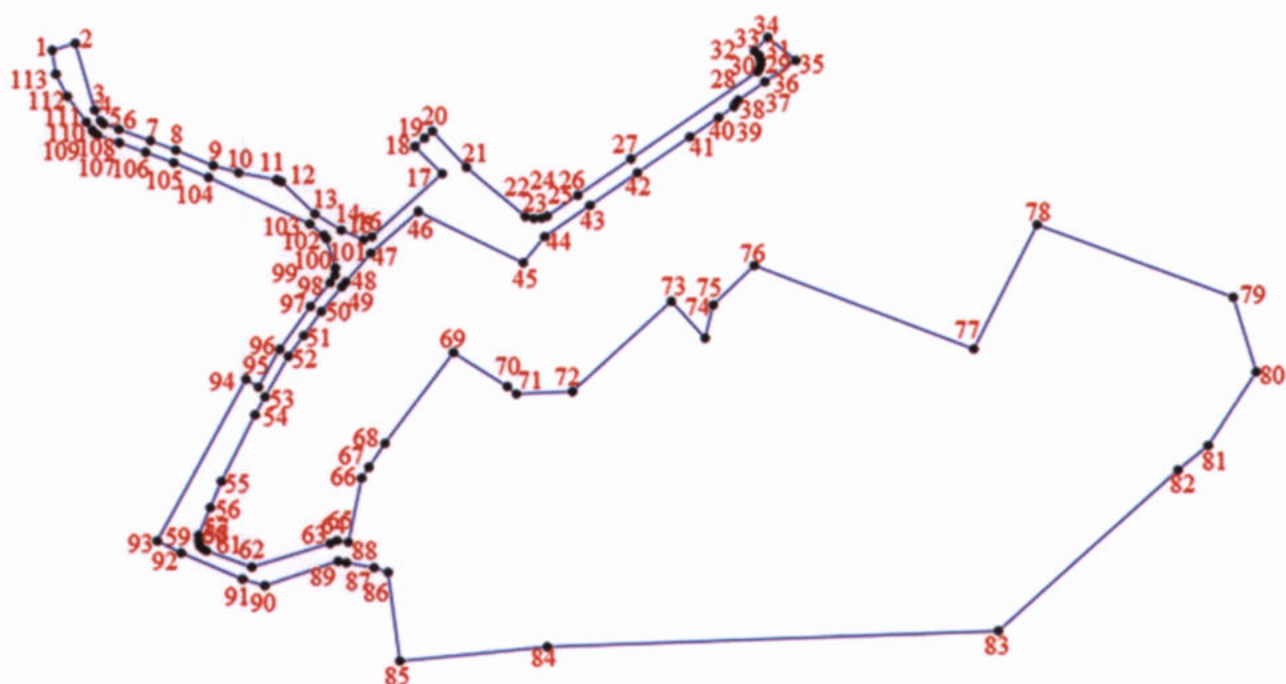
Документацией по планировке территории предусматривается образование земельного участка:

Условный номер образуемого земельного участка	Вид разрешенного использования образуемого земельного участка	Площадь образуемого земельного участка, кв. м.	Способ образования земельного участка
:ЗУ1	Коммунальное обслуживание	78	Раздел земельного участка с кадастровым номером 52:18:0100017:744 с сохранением его в измененных границах

II. Перечень и сведения о площади образуемых земельных участков, которые будут отнесены к территориям общего пользования или имуществу общего пользования, в том числе в отношении которых предполагаются резервирование и (или) изъятие для государственных или муниципальных нужд.

Документацией по планировке территории не предусмотрено образование земельных участков, которые будут отнесены к территориям общего пользования или имуществу общего пользования, в том числе в отношении которых предполагаются резервирование и (или) изъятие для государственных или муниципальных нужд.

III. Сведения о границах территории, в отношении которой утвержден проект межевания, содержащие перечень координат характерных точек этих границ в системе координат.



Перечень координат характерных точек границ территории, в отношении которой утвержден проект межевания (система координат – МСК-52):

№ п/п	X (0,01 м)	Y (0,01 м)
1	513102.07	2219312.26
2	513105.03	2219322.31
3	513076.45	2219330.63
4	513071.85	2219333.08
5	513070.60	2219334.39
6	513068.16	2219341.04
7	513063.21	2219354.67
8	513059.20	2219365.57
9	513052.58	2219381.74
10	513049.52	2219392.62
11	513046.43	2219409.01
12	513045.63	2219411.04
13	513031.70	2219425.47
14	513024.69	2219436.85
15	513020.51	2219446.43
16	513021.78	2219450.09

17	513048.87	2219480.40
18	513060.40	2219468.63
19	513064.06	2219472.80
20	513067.09	2219476.20
21	513051.54	2219490.86
22	513030.20	2219516.32
23	513029.35	2219519.93
24	513029.47	2219523.31
25	513030.37	2219525.76
26	513039.32	2219538.99
27	513054.80	2219561.86
28	513091.98	2219616.60
29	513093.52	2219617.53
30	513095.46	2219618.02
31	513097.14	2219617.93
32	513099.11	2219617.21
33	513100.89	2219615.23
34	513106.73	2219621.03
35	513096.75	2219633.11
36	513087.62	2219619.78
37	513079.72	2219608.24
38	513078.31	2219606.92
39	513077.04	2219606.36
40	513072.32	2219599.71
41	513064.07	2219587.33
42	513048.80	2219564.65
43	513034.86	2219544.20
44	513021.49	2219524.63
45	513010.19	2219515.35
46	513032.55	2219470.07
47	513014.63	2219449.54
48	513002.30	2219438.80
49	513000.18	2219437.03
50	512989.59	2219428.13
51	512979.25	2219420.55
52	512970.42	2219413.98
53	512952.92	2219403.81

54	512945.13	2219399.52
55	512916.64	2219384.94
56	512905.37	2219380.10
57	512893.31	2219375.03
58	512890.79	2219375.11
59	512888.82	2219375.46
60	512887.50	2219376.85
61	512886.65	2219378.34
62	512879.57	2219397.95
63	512889.76	2219431.78
64	512890.91	2219434.83
65	512890.17	2219439.62
66	512917.83	2219445.36
67	512922.53	2219448.56
68	512932.78	2219455.51
69	512971.67	2219485.12
70	512956.93	2219508.35
71	512953.73	2219512.27
72	512954.61	2219536.48
73	512993.40	2219579.25
74	512977.42	2219593.75
75	512991.64	2219597.30
76	513008.57	2219615.03
77	512972.15	2219709.60
78	513025.68	2219737.01
79	512993.98	2219821.48
80	512961.71	2219831.35
81	512930.05	2219810.48
82	512919.58	2219797.43
83	512850.37	2219719.93
84	512844.61	2219525.30
85	512838.82	2219461.65
86	512877.16	2219456.68
87	512879.15	2219450.70
88	512881.38	2219438.73
89	512882.03	2219435.19
90	512871.57	2219403.56

91	512874.39	2219393.95
92	512885.79	2219367.45
93	512890.97	2219357.08
94	512960.51	2219395.70
95	512957.10	2219401.00
96	512972.44	2219409.58
97	512991.87	2219423.53
98	513002.00	2219432.04
99	513005.15	2219434.08
100	513008.38	2219434.24
101	513020.91	2219430.46
102	513022.53	2219429.35
103	513027.43	2219423.23
104	513047.54	2219379.70
105	513053.86	2219364.71
106	513058.31	2219352.49
107	513062.43	2219341.17
108	513065.80	2219331.80
109	513066.69	2219330.47
110	513067.84	2219329.52
111	513071.31	2219326.97
112	513082.42	2219318.74
113	513091.92	2219313.89
1	513102.07	2219312.26

IV.Чертеж межевания территории.

