



**Министерство
лесного хозяйства и охраны объектов животного мира
Нижегородской области**

Включен в Реестр
нормативных актов органов
исполнительной власти
Нижегородской области
27 ЯНВ 2023

22444-331-1274

П Р И К А З

29.12.2022 № 1274

г. Нижний Новгород

**Об изменении границ земель, на которых
расположены леса, указанные в пунктах 3 и 4
части 1 статьи 114 Лесного кодекса
Российской Федерации, Городецкого
межрайонного лесничества министерства
лесного хозяйства и охраны объектов
животного мира Нижегородской области**

В соответствии со статьёй 82 Лесного кодекса Российской Федерации, постановлением Правительства Российской Федерации от 21 декабря 2019 г. № 1755 «Об утверждении Правил изменения границ земель, на которых располагаются леса, указанные в пунктах 3 и 4 части 1 статьи 114 Лесного кодекса Российской Федерации, и определения функциональных зон в лесах, расположенных в лесопарковых зонах»,

п р и к а з ы в а ю:

1. Утвердить проектную документацию по изменению границ земель, на которых расположены леса, указанные в пунктах 3 и 4 части 1 статьи 114 Лесного кодекса Российской Федерации, Городецкого межрайонного лесничества министерства лесного хозяйства и охраны объектов животного мира Нижегородской области.

2. Изменить границы земель, на которых расположены леса, указанные в пунктах 3 и 4 части 1 статьи 114 Лесного кодекса Российской Федерации (далее – леса в лесопарковых и зеленых зонах), Городецкого межрайонного лесничества министерства лесного хозяйства и охраны объектов животного мира Нижегородской области, согласно приложению к настоящему приказу.

3. Отделу лесного планирования и цифровизации министерства лесного хозяйства и охраны объектов животного мира Нижегородской области (Есичев А.О.) обеспечить:

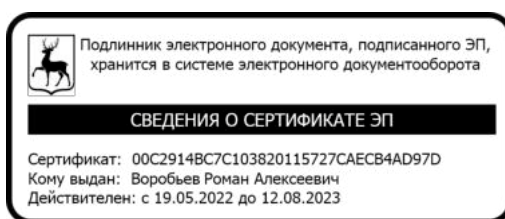
3.1. Направление настоящего приказа в государственную правовую департамент Нижегородской области в течение одного рабочего дня со дня подписания для регистрации в Реестре нормативно-правовых актов органов исполнительной власти Нижегородской области.

3.2. Внесение в государственный лесной реестр сведений об изменении границ земель, на которых расположены леса в лесопарковых и зеленых зонах Городецкого межрайонного лесничества министерства лесного хозяйства и охраны объектов животного мира Нижегородской области, в течение 30 дней со дня утверждения настоящего приказа.

3.3. Размещение настоящего приказа на официальном сайте министерства лесного хозяйства и охраны объектов животного мира Нижегородской области в информационно-телекоммуникационной сети «Интернет».

4. Контроль за исполнением настоящего приказа возложить на заместителя министра лесного хозяйства и охраны объектов животного мира Нижегородской области Леонтьева Э.В.

Министр



Р.А.Воробьев

ПРИЛОЖЕНИЕ
к приказу министерства
лесного хозяйства и охраны
объектов животного мира
Нижегородской области
от 29.12.2022 г. № 1274

Изменения границ земель, на которых расположены леса, указанные в пунктах 3 и 4 части 1 статьи 114 Лесного кодекса Российской Федерации, Городецкого межрайонного лесничества министерства лесного хозяйства и охраны объектов животного мира Нижегородской области

1. Исключить из границ земель, на которых расположены леса, указанные в пункте 4 части 1 статьи 114 Лесного кодекса Российской Федерации (далее – леса в лесопарковых зонах), лесные участки Чкаловского участкового лесничества Городецкого межрайонного лесничества министерства лесного хозяйства и охраны объектов животного мира Нижегородской области:

Кварталы	Выделы	Площадь, га
112	99 ч.	0,05
112	100 ч.	0,29
Всего		0,34

Текстовое описание границ лесного участка, проектируемого к исключению из границ земель, на которых расположены леса в лесопарковых зонах

От точки	До точки	Описание границы
1	1	Содержит 25 поворотных точек в границах квартала 112
Общая площадь по категории защитных лесов: 0,34 га.		

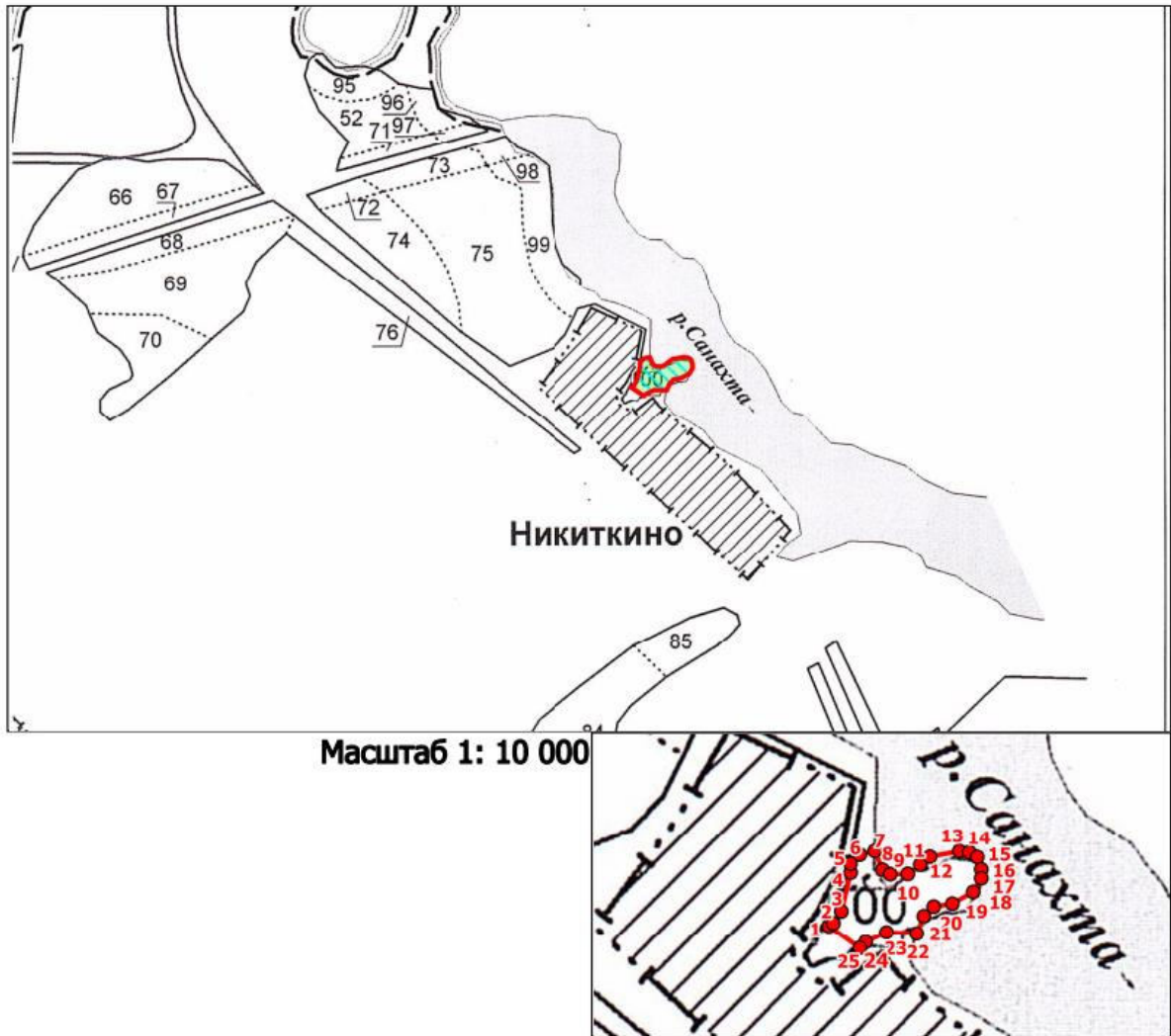
Каталог координат поворотных точек лесного участка, проектируемого к исключению из границ земель, на которых расположены леса в лесопарковых зонах

Система координат: МСК-52 зона 2
Нижегородская область

№ поворотной точки	Координаты	
	X	Y
1	577944.32	2165478.64
2	577946.26	2165481.5
3	577953.82	2165486.71
4	577978.37	2165492.83

№ поворотной точки	Координаты	
	X	Y
5	577984.05	2165492.67
6	577989.8	2165498.6
7	577992.03	2165508.13
8	577979.97	2165513.09
9	577977.23	2165517.94
10	577977.34	2165529.27
11	577983.29	2165537.27
12	577988.28	2165543.4
13	577991.67	2165562.21
14	577991.05	2165568.54
15	577987.98	2165573.58
16	577980.01	2165576.11
17	577974.49	2165576.11
18	577965.9	2165571.06
19	577958.54	2165557.77
20	577956.68	2165545.76
21	577950.56	2165539.43
22	577939.42	2165534.87
23	577940.39	2165515.53
24	577934.2	2165502.12
25	577930.48	2165498.51
1	577944.32	2165478.64

Графическое местоположение лесного участка,
проектируемого к исключению из границ земель,
на которых расположены леса в лесопарковых зонах



Условные обозначения:

 - границы лесного участка

 - поворотная точка участка

2. Включить в границы земель, на которых расположены леса в лесопарковых зонах, лесные участки Бриляковского участкового лесничества Городецкого межрайонного лесничества министерства лесного хозяйства и охраны объектов животного мира Нижегородской области:

Кварталы	Выделы	Площадь, га
133	1 ч.	0,34
Всего:		0,34

Текстовое описание лесного участка, проектируемого для включения в границы земель, на которых расположены леса в лесопарковых зонах


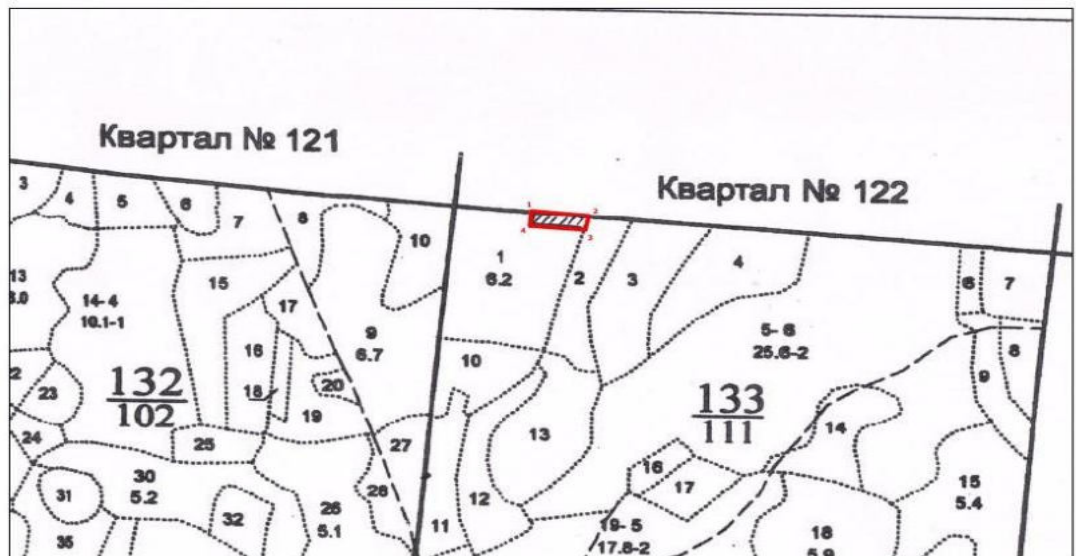
От точки	До точки	Описание границы
1	1	Содержит 4 поворотные точки в границах квартала 133
Общая площадь по категории защитных лесов: 0,34 га		

Каталог координат поворотных точек лесного участка, проектируемого для включения в границы земель, на которых расположены леса в лесопарковых зонах

Система координат: МСК-52 зона 2
Нижегородская область

№ поворотной точки	Координаты	
	X	Y
1	580384.2376	2184055.84
2	580376.6576	2184159.86
3	580344.0976	2184151.04
4	580350.3076	2184052.25
1	580384.2376	2184055.84

Графическое местоположение лесного участка, проектируемого для включения в границы земель, на которых расположены леса в лесопарковых зонах



Условные обозначения:



- границы лесного участка, проектируемого к включению
в границы **ЛВЗ** расположенных в лесопарковых зонах



- поворотные точки участка