



**Министерство  
градостроительной деятельности и развития агломераций  
Нижегородской области**

Включен в Реестр  
нормативных актов органов  
исполнительной власти  
Нижегородской области

27 ФЕВ 2023

№ в реестре

22.595-330-004-01-03/10

**П Р И К А З**

6 февраля 2023 г.

№ 07-01-03/10

г. Нижний Новгород

**Об утверждении изменений в Правила  
землепользования и застройки города  
Нижнего Новгорода, утвержденные приказом  
департамента градостроительной  
деятельности и развития агломераций  
Нижегородской области от 30 марта 2018 г.  
№ 07-01-06/22**

В соответствии со статьями 8<sup>2</sup>, 33 Градостроительного кодекса Российской Федерации, статьей 2<sup>1</sup> Закона Нижегородской области от 23 декабря 2014 г. № 197-З «О перераспределении отдельных полномочий между органами местного самоуправления муниципальных образований Нижегородской области и органами государственной власти Нижегородской области», пунктом 3.1.10 Положения о министерстве градостроительной деятельности и развития агломераций Нижегородской области, утвержденного постановлением Правительства Нижегородской области от 16 апреля 2020 г. № 308, приказом министерства градостроительной деятельности и развития агломераций Нижегородской области от 2 ноября 2022 г. № 07-01-02/38 «О подготовке проекта о внесении изменений в Правила землепользования и застройки города Нижнего Новгорода», протоколом заседания комиссии по подготовке правил землепользования и застройки и иным вопросам землепользования и застройки Нижегородской области от 29 декабря 2022 г. № 107 приказываю:

1. Утвердить следующие изменения в Правила землепользования и застройки города Нижнего Новгорода, утвержденные приказом департамента

градостроительной деятельности и развития агломерации Нижегородской области от 30 марта 2018 г. № 07-01-06/22 (далее – Правила землепользования и застройки города Нижнего Новгорода):

1.1. Изменить (частично) зоны ТО-2 (зона многофункциональной общественной застройки местного значения – городских районов и планировочных частей), зоны ТТ (зона инженерно-транспортной инфраструктуры) на зону ТОсп-у (зона учебно-образовательных учреждений) территории по пр. Гагарина в Советском районе согласно приложению 1 к настоящему приказу.

1.2. Дополнить статью 16 «Карта границ территориальных зон города Нижнего Новгорода», статью 16.7 «Фрагмент карты границ территориальных зон города Нижнего Новгорода. Советский район» Правил землепользования и застройки города Нижнего Новгорода подзоной ТОсп-у.1 территориальной зоны учебно-образовательных учреждений ТОсп-у в отношении территории по пр. Гагарина в Советском районе согласно приложению 2 к настоящему приказу.

1.3. Дополнить статью 30.10. «Градостроительные регламенты зоны учебно-образовательных учреждений ТОсп-у» градостроительными регламентами подзоны ТОсп-у.1 территориальной зоны учебно-образовательных учреждений ТОсп-у согласно приложению 3 к настоящему приказу.

2. Министерству градостроительной деятельности и развития агломераций Нижегородской области:

2.1. Направить настоящий приказ главе города Нижнего Новгорода.

2.2. Направить в Федеральное государственное бюджетное учреждение «Федеральная кадастровая палата Федеральной службы государственной регистрации, кадастра и картографии» по Нижегородской области в электронной форме сведения о границах территориальных зон, содержащие графическое описание местоположения границ территориальных зон и перечень координат этих границ в системе координат, используемой для ведения Единого государственного реестра недвижимости в течении 5 рабочих дней с даты принятия настоящего приказа.

2.3. Разместить настоящий приказ на официальном сайте министерства градостроительной деятельности и развития агломераций Нижегородской области в информационно-телекоммуникационной сети «Интернет».

2.4. Обеспечить размещение настоящих изменений в Правила землепользования и застройки города Нижнего Новгорода в Федеральной государственной информационной системе территориального планирования в соответствии с требованиями статьи 57.1 Градостроительного кодекса Российской Федерации.

3. Рекомендовать администрации города Нижнего Новгорода:

3.1. Обеспечить опубликование настоящих изменений в Правила землепользования и застройки города Нижнего Новгорода в порядке, установленном для официального опубликования муниципальных правовых актов, иной официальной информации.

3.2. Обеспечить размещение настоящих изменений в Правила землепользования и застройки города Нижнего Новгорода на официальном сайте администрации города Нижнего Новгорода в информационно-телекоммуникационной сети «Интернет».

4. Настоящий приказ вступает в силу со дня его официального опубликования.

Министр



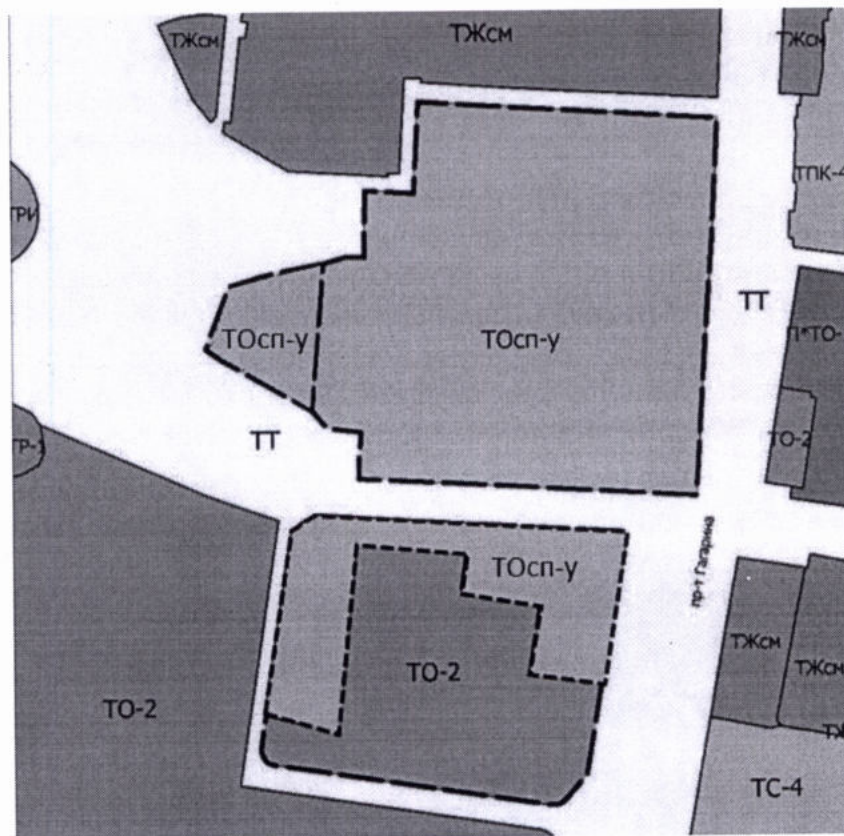
М.В. Ракова

Приложение 1  
к приказу министерства  
градостроительной деятельности  
и развития агломераций  
Нижегородской области  
от 6 февраля 2023 г. № 07-01-03/10


### ИЗМЕНЕНИЯ

в Правила землепользования и застройки города Нижнего Новгорода, утвержденные  
приказом департамента градостроительной деятельности и развития агломераций  
Нижегородской области от 30 марта 2018 г. № 07-01-06/22

Изменение (частично) зоны ТО-2 (зона многофункциональной общественной  
застройки местного значения – городских районов и планировочных частей), зоны ТТ  
(зона инженерно- транспортной инфраструктуры) на зону ТОсп-у (зона учебно-  
образовательных учреждений) территории по пр. Гагарина в Советском районе



УСЛОВНЫЕ ОБОЗНАЧЕНИЯ:

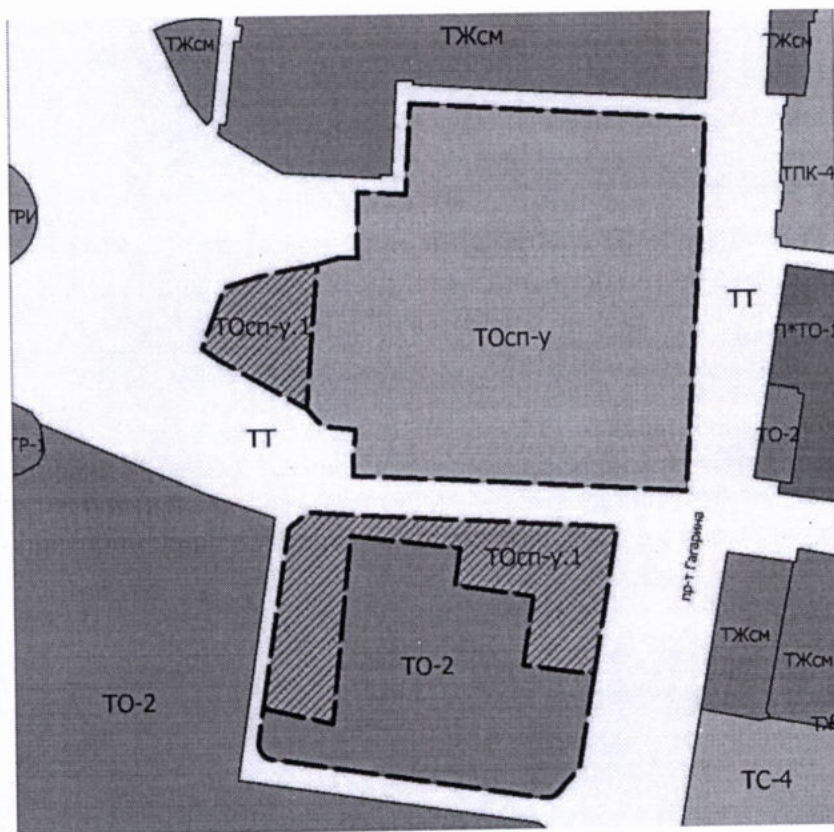
 ТОсп-у - зона учебно-образовательных учреждений

Приложение 2  
к приказу министерства  
градостроительной деятельности  
и развития агломераций  
Нижегородской области  
от 6 февраля 2023 г. № 07-01-03/10

### ИЗМЕНЕНИЯ

в Правила землепользования и застройки города Нижнего Новгорода, утвержденные приказом департамента градостроительной деятельности и развития агломераций Нижегородской области от 30 марта 2018 г. № 07-01-06/22

1.2. Дополнить статью 16 «Карта границ территориальных зон города Нижнего Новгорода», статью 16.7 «Фрагмент карты границ территориальных зон города Нижнего Новгорода. Советский район» Правил землепользования и застройки города Нижнего Новгорода подзоной ТОсп-у.1 территориальной зоны учебно-образовательных учреждений ТОсп-у в отношении территории по пр. Гагарина в Советском районе в следующих границах:



УСЛОВНЫЕ ОБОЗНАЧЕНИЯ:



ТОсп-у.1 – подзона территориальной зоны учебно-образовательных учреждений ТОсп-у

Приложение 3  
к приказу министерства  
градостроительной деятельности  
и развития агломераций  
Нижегородской области  
от 6 февраля 2023 г. № 07-01-03/10

### **ИЗМЕНЕНИЯ**

**в Правила землепользования и застройки города Нижнего Новгорода,  
утвержденные приказом департамента градостроительной деятельности и  
развития агломераций Нижегородской области от 30 марта 2018 г. № 07-01-06/22**

Дополнить статью 30.10. «Градостроительные регламенты зоны учебно-образовательных учреждений ТОсп-у» градостроительными регламентами подзоны ТОсп-у.1 территориальной зоны учебно-образовательных учреждений ТОсп-у в следующей редакции:

«Градостроительные регламенты подзоны ТОсп-у.1 территориальной зоны учебно-образовательных учреждений ТОсп-у.

Подзона ТОсп-у.1 территориальной зоны учебно-образовательных учреждений ТОсп-у выделена для обеспечения правовых условий осуществления деятельности в области образования.

Виды разрешенного использования земельных участков (наименование, код)	Виды разрешенного использования земельных участков (описание)	Виды разрешенного использования объектов капитального строительства (наименование объектов капитального строительства)	Вспомогательные виды разрешенного использования	Предельные (минимальные и (или) максимальные) размеры земельных участков						Предельные параметры разрешенного строительства, реконструкции объектов капитального строительства				Иные предельные параметры разрешенного строительства, реконструкции объектов капитального строительства
				минимальная			максимальная			предельное количество этажей/высота		максимальный процент застройки, %	минимальные отступы от границ земельного участка, м	
				длина, м	ширина, м	площадь, кв. м	длина, м	ширина, м	площадь, кв. м	количество этажей	м			
1	2	3	4	5	6	7	8	9	10	11	12	13	14	15
Основные виды разрешенного использования														
Коммунальное обслуживание 3.1	Размещение объектов капитального строительства в целях обеспечения физических и юридических лиц коммунальными услугами	объекты и сети водоснабжения, водоотведения, теплоснабжения, электроснабжения, газоснабжения, связи, наружного освещения	плоскостные открытые стоянки автомобилей; инженерные сооружения коммунального обслуживания; сооружения инженерной защиты	*	*	*	*	*	*	**	**	80	**	**
Образование и просвещение 3.5	Размещение объектов капитального строительства, предназначенных для воспитания, образования и просвещения. Содержание данного вида разрешенного использования включает в себя содержание видов разрешенного использования с кодами 3.5.1 - 3.5.2	образовательные учреждения	открытый стадион широкого профиля элементами площадки: детские, спортивные, для отдыха, хозяйственные, теневые навесы, беседки, прогулочные веранды, мастерские, теплицы, оранжереи, постройки хозяйственные; гараж для служебного автотранспорта; инженерные сооружения	*	*	*	*	*	*	**	**	**	**	**

			коммунального обслуживания; сооружения инженерной защиты; плоскостные открытые стоянки автомобилей											
Дошкольное, начальное и среднее общее образование 3.5.1	Размещение объектов капитального строительства, предназначенных для просвещения, дошкольного, начального и среднего общего образования	детские ясли, детский сад, школа, лицей, гимназия, Дом творчества, здания специализированных школ и учреждений	спортивный комплекс объекта дошкольного, начального и среднего образования, открытый стадион широкого профиля элементами полосы препятствий; площадки: детские, спортивные, для отдыха, хозяйственные, теневые навесы, беседки, прогулочные веранды, мастерские, теплицы, оранжереи, постройки хозяйственные; инженерные сооружения коммунального обслуживания; сооружения инженерной защиты	*	*	*	*	*	*	Здания дошкольных образовательных организаций 3	**	60	**	Минимальный отступ от красной линии магистральных улиц до зданий дошкольных образовательных и образовательных организаций 25 м
										Здания общеобразовательных организаций 5	**			
										Иные объекты капитального строительства 3	**			

Среднее и высшее профессиональное образование 3.5.2	Размещение объектов капитального строительства, предназначенных для профессионального образования и просвещения	училища, институты, университеты, техникумы, автошколы, учреждения дополнительного образования	спортивный комплекс, спортивный зал, открытый стадион широкого профиля элементами полосы препятствий; хозяйственные постройки; гараж для служебного автотранспорта; инженерные сооружения коммунального обслуживания; сооружения инженерной защиты	*	*	*	*	*	*	*	**	**	**	**	**
Обеспечение научной деятельности 3.9	Размещение объектов капитального строительства для проведения научных исследований и изысканий, испытаний опытных промышленных образцов, для размещения организаций, осуществляющих научные изыскания, исследования и разработки, проведения научной и селекционной работы, ведения сельского и лесного хозяйства для получения ценных с научной точки зрения образцов растительного и животного мира	научно-исследовательские институты, проектные институты, научные центры	хозяйственные постройки; гараж для служебного автотранспорта; инженерные сооружения коммунального обслуживания; сооружения инженерной защиты	*	*	*	*	*	*	*	**	**	**	**	**
Культурное развитие 3.6	Размещение объектов капитального строительства, предназначенных для размещения в них музеев, выставочных	музей, выставочный зал, здания культурно-досуговых учреждений (Дом	хозяйственные постройки; гараж для служебного автотранспорта; инженерные	*	*	*	*	*	*	*	4	**	80	4	Минимальный отступ от красной линии до объекта капитального строительства 5 м

	залов, художественных галерей, домов культуры, библиотек, кинотеатров и кинозалов, театров, филармоний, планетариев; устройство площадок для празднеств и гуляний; размещение зданий и сооружений для размещения цирков, зверинцев, зоопарков, океанариумов	культуры, центр культуры), библиотека	сооружения коммунального обслуживания; сооружения инженерной защиты											
Земельные участки (территории) общего пользования 12.0	Размещение объектов улично-дорожной сети, автомобильных дорог и пешеходных тротуаров в границах населенных пунктов, пешеходных переходов, набережных, береговых полос водных объектов общего пользования, скверов, бульваров, площадей, проездов, малых архитектурных форм благоустройства	автомобильные дороги, разворотные площадки	площадки: детские, спортивные, для отдыха, для массовых зрелищных мероприятий; инженерные сооружения коммунального обслуживания; остановочные пункты общественного транспорта; диспетчерские пункты; элементы благоустройства	*	*	*	*	*	*	**	**	**	**	**
Условно разрешенные виды использования														
Гостиничное обслуживание 4.7	Размещение гостиниц, а также иных зданий, используемых с целью извлечения предпринимательской выгоды из предоставления жилого помещения для временного проживания в нем	общежитие, гостиница	плоскостные открытые стоянки автомобилей; инженерные сооружения коммунального обслуживания; сооружения инженерной защиты	*	*	*	*	*	*	**	**	**	**	**
Обслуживание автотранспорта 4.9	Размещение постоянных или временных гаражей с несколькими стояночными местами,	Стоянка-паркинг (подземная, полуподземная, обвалованная, закрытого типа),	инженерные сооружения коммунального обслуживания; сооружения	*	*	*	*	*	**	*	**	80	**	**

	стоянок (парковок), гаражей, в том числе многоярусных, не указанных в коде 2.7.1	плоскостная открытая стоянка автомобилей	инженерной защиты											
Общественное питание 4.6	Размещение объектов капитального строительства в целях устройства мест общественного питания (рестораны, кафе, столовые, закусочные, бары)	предприятие общественного питания (рестораны, кафе, столовые, закусочные, бары)	плоскостные открытые стоянки автомобилей; инженерные сооружения коммунального обслуживания; сооружения инженерной защиты	*	*	*	*	*	*	3	**	80	4	Максимальная вместимость предприятий общественного питания 100 мест Минимальный отступ от красной линии до объекта капитального строительства 5 м
Религиозное использование 3.7	Размещение объектов капитального строительства, предназначенных для отправления религиозных обрядов; размещение объектов капитального строительства, предназначенных для постоянного местонахождения духовных лиц, паломников и послушников в связи с осуществлением ими религиозной службы, а также для осуществления благотворительной и религиозной образовательной деятельности	культовые здания и сооружения	хозяйственные постройки; инженерные сооружения коммунального обслуживания; сооружения инженерной защиты; монумент; памятный знак	*	*	*	*	*	*	**	**	80	4	Минимальный отступ от красной линии до объекта капитального строительства 5 м

Примечание:

<\*> Предельные размеры земельных участков не подлежат установлению.

<\*\*\*> Предельные параметры разрешенного строительства, реконструкции объектов капитального строительства не подлежат установлению. ».