



**Министерство
градостроительной деятельности и развития агломераций
Нижегородской области**

Включен в Реестр
нормативных актов органов
исполнительной власти
Нижегородской области

27 МАР 2023

№ в реестре
22734-330-006-01-03/6

П Р И К А З

3 марта 2023 г.

№ 06-01-03/6

г. Нижний Новгород

**Об утверждении проекта планировки
территории, расположенной по улице
Комсомольской д. Новопокровское в
Советском районе города Нижнего Новгорода**

В соответствии со статьями 8², 41, 42, 46 Градостроительного кодекса Российской Федерации, пунктом 3 статьи 2¹ Закона Нижегородской области от 23 декабря 2014 г. № 197-З «О перераспределении отдельных полномочий между органами местного самоуправления муниципальных образований Нижегородской области и органами государственной власти Нижегородской области», пунктом 3.1.10 Положения о министерстве градостроительной деятельности и развития агломераций Нижегородской области, утвержденного постановлением Правительства Нижегородской области от 16 апреля 2020 г. № 308, на основании приказа министерства градостроительной деятельности и развития агломераций Нижегородской области от 18 августа 2022 г. №06-01-02/59, с учетом протокола общественных обсуждений от 31 января 2023 г. и заключения о результатах общественных обсуждений от 31 января 2023 г.

п р и к а з ы в а ю :

1. Утвердить прилагаемый проект планировки территории, расположенной по улице Комсомольской д. Новопокровское в Советском районе города Нижнего Новгорода (далее – проект планировки территории).
2. Министерству градостроительной деятельности и развития агломераций Нижегородской области:

2.1. В течение четырех дней со дня утверждения направить утвержденный проект планировки территории главе города Нижнего Новгорода для опубликования в порядке, установленном для официального опубликования муниципальных правовых актов, иной официальной информации, и размещения на официальном сайте города в информационно-телекоммуникационной сети «Интернет».

2.2. В течение десяти рабочих дней со дня утверждения обеспечить размещение проекта планировки территории в государственной информационной системе обеспечения градостроительной деятельности.

2.3. Разместить настоящий приказ на официальном сайте министерства градостроительной деятельности и развития агломераций Нижегородской области в информационно-телекоммуникационной сети «Интернет».

Министр

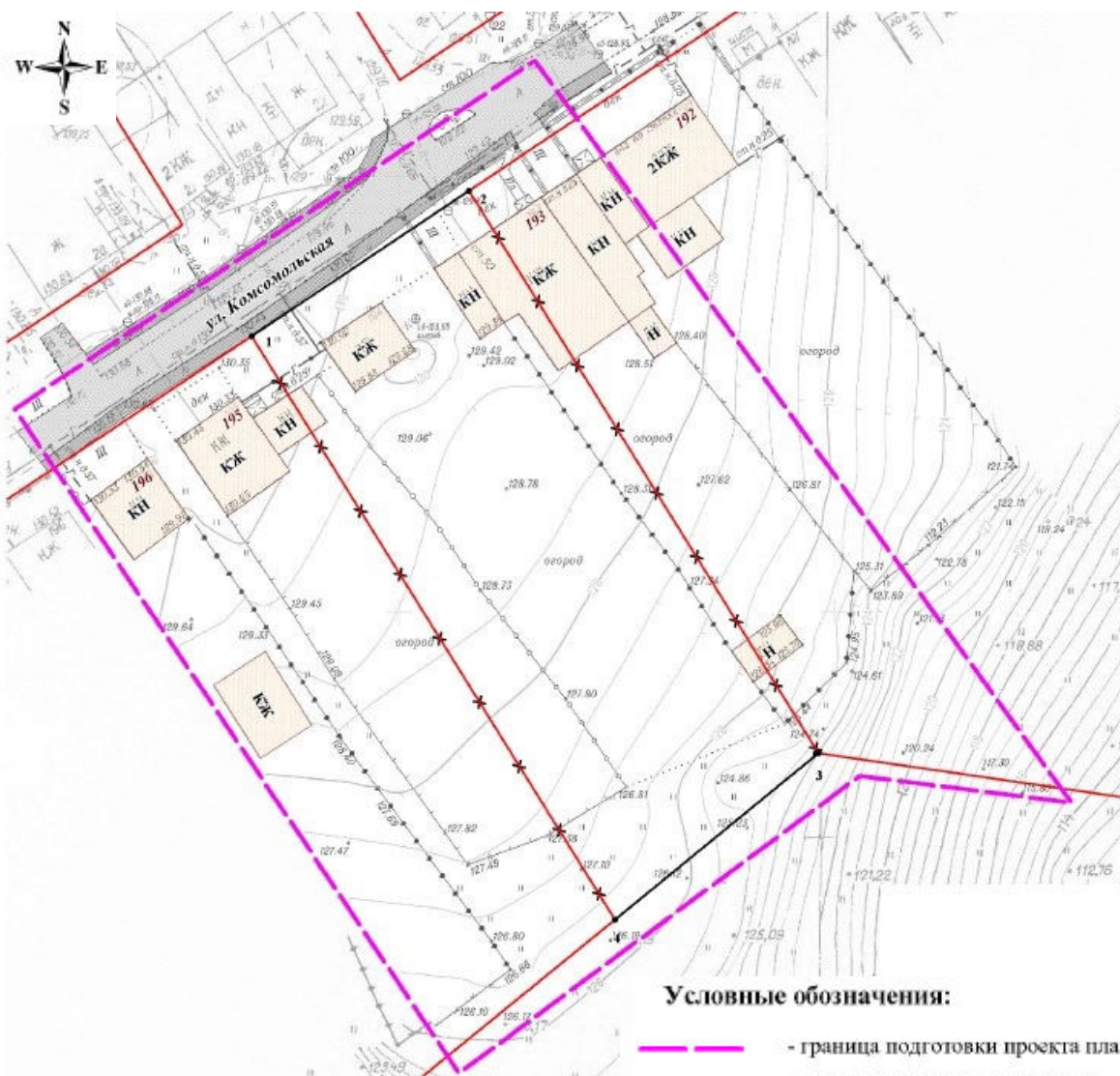


М.В. Ракова








УТВЕРЖДЕН
приказом министерства
градостроительной деятельности
и развития агломераций
Нижегородской области
от 3 марта 2023 г. №06-01-03/6

Проект планировки территории, расположенной по улице
Комсомольской д. Новопокровское в Советском районе города Нижнего
Новгорода

I. Чертеж планировки территории



Условные обозначения:

-  - граница подготовки проекта планировки территории
-  - существующие красные линии
-  - устанавливаемые красные линии
-  - отменяемые красные линии
-  - обозначение характерных точек красных линий
-  - здания и сооружения
-  - улица в жилой застройке
-  - проектируемые тротуары

*Перечень координат характерных точек устанавливаемых красных линий
(система координат – МСК 52)*

Номер характерной точки	Координаты	
	X	Y
1	523681,69	2219283,02
2	523698,36	2219307,96
3	523633,77	2219348,15
4	523614,65	2219324,73

II. Положение о характеристиках планируемого развития территории

Проект планировки территории разработан на территории, расположенной в юго-восточной части Советского района города Нижнего Новгорода по ул. Комсомольская д. Новопокровское.

Проектом планировки территории предусматривается изменение существующих красных линий с учетом фактического использования земельных участков, расположенных под индивидуальными жилыми домами № 193-195 по улице Комсомольской в деревне Новопокровское Советского района города Нижнего Новгорода.

Изменения красных линий отображены на чертеже планировки территории.
