



**Министерство
градостроительной деятельности и развития агломераций
Нижегородской области**

Включен в Реестр
нормативных актов органов
исполнительной власти
Нижегородской области

27 МАР 2023

№ в реестре

22763-330-007-02-03/26

П Р И К А З

17 марта 2023 г.

№ 07-02-03/26

г. Нижний Новгород

**Об утверждении проекта межевания
территории, расположенной в районе дома 65
по улице Восточная в Автозаводском районе
города Нижнего Новгорода**

В соответствии со статьями 8², 41, 41¹, 43, 46 Градостроительного кодекса Российской Федерации, пунктом 3 статьи 2¹ Закона Нижегородской области от 23 декабря 2014 г. № 197-З «О перераспределении отдельных полномочий между органами местного самоуправления муниципальных образований Нижегородской области и органами государственной власти Нижегородской области», пунктом 3.1.10 Положения о министерстве градостроительной деятельности и развития агломераций Нижегородской области, утвержденного постановлением Правительства Нижегородской области от 16 апреля 2020 г. № 308, на основании приказа министерства градостроительной деятельности и развития агломераций Нижегородской области от 11 июля 2022 г. № 07-02-02/102 «О подготовке проекта межевания территории, расположенной в районе дома 65 по улице Восточная в Автозаводском районе города Нижнего Новгорода», с учетом протокола общественных обсуждений от 31 января 2023 г. и заключения о результатах общественных обсуждений от 31 января 2023 г.

п р и к а з ы в а ю:


1. Утвердить прилагаемый проект межевания территории, расположенной в районе дома 65 по улице Восточная в Автозаводском районе города Нижнего Новгорода.

2. Направить в течение четырех дней со дня утверждения проект межевания территории, расположенной в районе дома 65 по улице Восточная в Автозаводском районе города Нижнего Новгорода главе города Нижнего Новгорода.

3. Разместить настоящий приказ на официальном сайте министерства градостроительной деятельности и развития агломераций Нижегородской области в информационно-телекоммуникационной сети «Интернет».

Министр

М.В. Ракова



УТВЕРЖДЕН
приказом министерства градостроительной
деятельности и развития агломераций
Нижегородской области
от 17 марта 2023 г. № 07-02-03/26

**Проект межевания территории, расположенной в районе дома 65 по улице
Восточная в Автозаводском районе города Нижнего Новгорода**

Проект межевания территории, расположенной в районе дома 65 по улице Восточная в Автозаводском районе города Нижнего Новгорода (далее-проект межевания территории) разработан в целях изменения элементов планировочной структуры (красных линий), границ территории общего пользования и границ земельных участков, в том числе земельного участка с кадастровым номером 52:18:0040150:55, расположенного по адресу: г. Нижний Новгород, Автозаводский район, ул. Восточная, 65.

I. Перечень и сведения о площади образуемых земельных участков, в том числе возможные способы их образования. Вид разрешенного использования образуемых земельных участков.

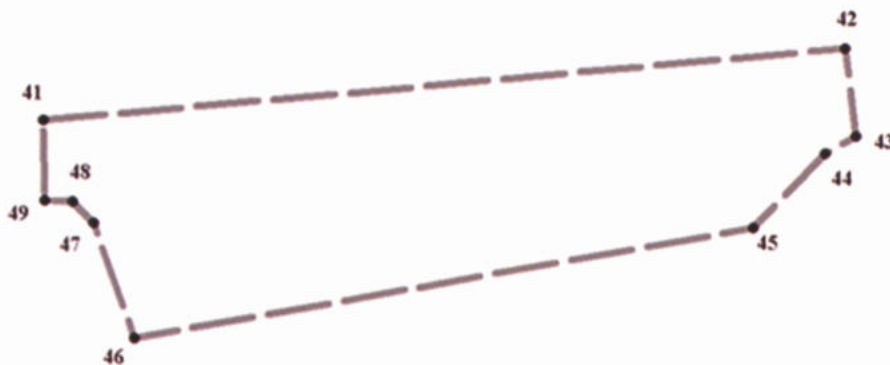
Проектом межевания территории предусматривается образование земельного участка:

Условный номер образуемого земельного участка	Вид разрешенного использования образуемого земельного участка	Площадь образуемого земельного участка, кв. м.	Способ образования земельного участка
1	Автомобиле-строительная промышленность	23392	Перераспределение земельного участка с кадастровым номером 52:18:0040150:55 и земель, государственная собственность на которые не разграничена

II. Перечень и сведения о площади образуемых земельных участков, которые будут отнесены к территориям общего пользования или имуществу общего пользования, в том числе в отношении которых предполагаются резервирование и (или) изъятие для государственных или муниципальных нужд.

Проектом межевания территории не предусмотрено образование земельных участков, которые будут отнесены к территориям общего пользования или имуществу общего пользования, в том числе в отношении которых предполагаются резервирование и (или) изъятие для государственных или муниципальных нужд.

III. Сведения о границах территории, в отношении которой утвержден проект межевания, содержащие перечень координат характерных точек этих границ в системе координат.



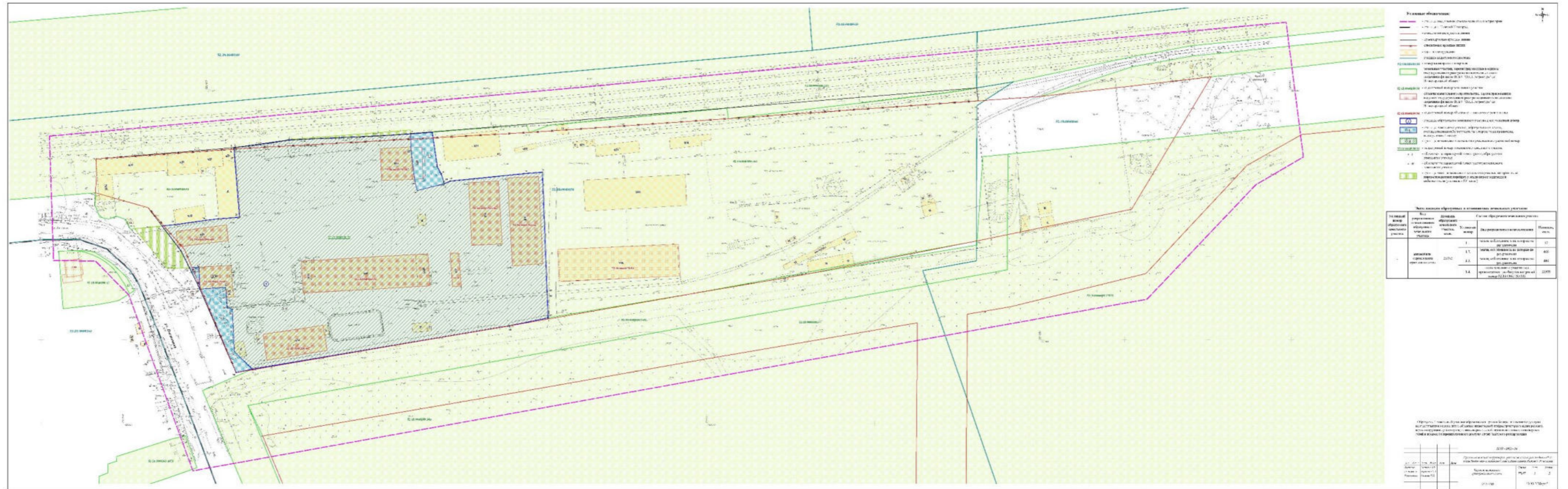
Условные обозначения:

- — — — — - граница подготовки проекта межевания территории
 • 45 - обозначение характерных точек границ территории, в отношении которой утвержден проект межевания

Перечень координат характерных точек границ территории, в отношении которой утвержден проект межевания (система координат – МСК-52):

№ п/п	X	Y
41	523671,97	2201354,96
42	523740,22	2202096,87
43	523659,54	2202107,20
44	523642,84	2202078,64
45	523574,33	2202013,38
46	523471,51	2201441,03
47	523576,92	2201402,52
48	523597,12	2201382,62
49	523597,51	2201357,42
41	523671,97	2201354,96

IV. Чертеж межевания территории.



V. Чертеж межевания территории.

