



**Министерство
лесного хозяйства и охраны объектов животного мира
Нижегородской области**

Включен в Реестр
нормативных актов органов
исполнительной власти
Нижегородской области

29 MAR 2023

22.480-331-186

П Р И К А З

13.03.2023 № 186

г. Нижний Новгород

**Об изменении границ земель, на которых
расположены леса, указанные в пунктах 3 и 4
части 1 статьи 114 Лесного кодекса
Российской Федерации, Городецкого
межрайонного лесничества министерства
лесного хозяйства и охраны объектов
животного мира Нижегородской области**

В соответствии со статьёй 82 Лесного кодекса Российской Федерации, постановлением Правительства Российской Федерации от 21 декабря 2019 г. № 1755 «Об утверждении Правил изменения границ земель, на которых располагаются леса, указанные в пунктах 3 и 4 части 1 статьи 114 Лесного кодекса Российской Федерации, и определения функциональных зон в лесах, расположенных в лесопарковых зонах»,

п р и к а з ы в а ю:

1. Утвердить проектную документацию по изменению границ земель, на которых располагаются леса, указанные в пунктах 3 и 4 части 1 статьи 114 Лесного кодекса Российской Федерации, Городецкого межрайонного лесничества Нижегородской области.

2. Изменить границы земель, на которых расположены леса, указанные в пунктах 3 и 4 части 1 статьи 114 Лесного кодекса Российской Федерации (далее – леса в лесопарковых и зеленых зонах), Городецкого межрайонного лесничества министерства лесного хозяйства и охраны объектов животного мира Нижегородской области, согласно приложению к настоящему приказу.

3. Отделу лесного планирования и цифровизации министерства лесного хозяйства и охраны объектов животного мира Нижегородской области (Есичев А.О.) обеспечить:

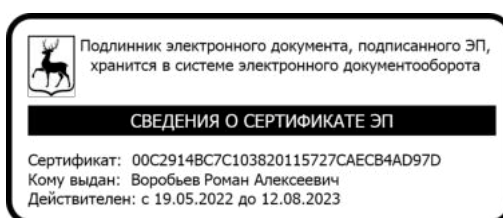
3.1. Направление настоящего приказа в государственно-правовой департамент Нижегородской области в течение одного рабочего дня со дня подписания для регистрации в Реестре нормативно-правовых актов органов исполнительной власти Нижегородской области.

3.2. Внесение в государственный лесной реестр сведений об изменении границ земель, на которых расположены леса в лесопарковых и зеленых зонах Городецкого межрайонного лесничества министерства лесного хозяйства и охраны объектов животного мира Нижегородской области, в течение 30 дней со дня утверждения настоящего приказа.

3.3. Размещение настоящего приказа на официальном сайте министерства лесного хозяйства и охраны объектов животного мира Нижегородской области в информационно-телекоммуникационной сети «Интернет».

4. Контроль за исполнением настоящего приказа возложить на заместителя министра лесного хозяйства и охраны объектов животного мира Нижегородской области Леонтьева Э.В.

Министр



Р.А.Воробьев

ПРИЛОЖЕНИЕ
к приказу министерства
лесного хозяйства и охраны
объектов животного мира
Нижегородской области
от 13.03.2023 № 186

Изменения границ земель, на которых расположены леса, указанные в пунктах 3 и 4 части 1 статьи 114 Лесного кодекса Российской Федерации, Городецкого межрайонного лесничества министерства лесного хозяйства и охраны объектов животного мира Нижегородской области

1. Исключить из границ земель, на которых расположены леса, указанные в пункте 4 части 1 статьи 114 Лесного кодекса Российской Федерации (далее – леса в лесопарковых зонах), лесные участки Чкаловского участкового лесничества Городецкого межрайонного лесничества министерства лесного хозяйства и охраны объектов животного мира Нижегородской области:

Кварталы	Выделы	Площадь, га
39	61 ч.	0,1891
39	62 ч.	0,0013
39	63 ч.	0,4170
110	8 ч.	0,2131
110	11 ч.	0,0671
Всего		0,8876

Текстовое описание границ лесного участка, проектируемого к исключению из границ земель, на которых расположены леса в лесопарковых зонах

Геоданные		Описание прохождения границы
От точки	До точки	
1	2	проходит в выделах 61, 62, 63 квартала № 39 Чкаловского участкового лесничества Городецкого межрайонного лесничества
2	3	проходит в выделе 63 квартала № 39 Чкаловского участкового лесничества Городецкого межрайонного лесничества
3	4	проходит в выделе 63 квартала № 39 Чкаловского участкового лесничества Городецкого межрайонного лесничества
4	5	проходит в выделе 63 квартала № 39 Чкаловского участкового лесничества Городецкого межрайонного лесничества
5	6	проходит в выделе 63 квартала № 39 Чкаловского участкового лесничества Городецкого межрайонного лесничества
6	7	проходит в выделе 63 квартала № 39 Чкаловского участкового лесничества Городецкого межрайонного лесничества
7	8	проходит в выделе 63 квартала № 39 Чкаловского участкового лесничества Городецкого межрайонного лесничества

34	35	проходит в выделе 11 квартала № 110 Чкаловского участкового лесничества Городецкого межрайонного лесничества
35	36	проходит в выделе 11 квартала № 110 Чкаловского участкового лесничества Городецкого межрайонного лесничества
36	37	проходит в выделе 11 квартала № 110 Чкаловского участкового лесничества Городецкого межрайонного лесничества
37	38	проходит в выделе 11 квартала № 110 Чкаловского участкового лесничества Городецкого межрайонного лесничества
38	39	проходит в выделе 11 квартала № 110 Чкаловского участкового лесничества Городецкого межрайонного лесничества
39	40	проходит в выделе 11 квартала № 110 Чкаловского участкового лесничества Городецкого межрайонного лесничества
40	41	проходит в выделе 11 квартала № 110 Чкаловского участкового лесничества Городецкого межрайонного лесничества
41	34	проходит в выделе 11 квартала № 110 Чкаловского участкового лесничества Городецкого межрайонного лесничества

**Каталог координат поворотных точек лесного участка, проектируемого к
исключению из границ земель, на которых расположены леса
в лесопарковых зонах**

Система координат: МСК-52 зона 2
Нижегородская область

№ поворотной точки	Координаты	
	X	Y
1	578127.03	2156547.6
2	578109.97	2156721.64
3	578118.44	2156806.92
4	578142.27	2156952.23
5	578125.47	2156945.48
6	578125.18	2156943.72
7	578123.92	2156936.02
8	578100.86	2156781.55
9	578095.08	2156714.76
10	578099.33	2156671.43
11	578107.83	2156584.63
12	578105.84	2156584.42
13	578108.92	2156553.72
1	578127.03	2156547.6
14	578519.41	2158737.78
15	578534.23	2158771.2
16	578560.3	2158759.65
17	578568.51	2158756.01
18	578580.67	2158783.43
19	578576.82	2158785.13
20	578539.76	2158801.57
21	578536.72	2158794.71
22	578531.86	2158796.86
23	578527.43	2158798.82
24	578521.09	2158786.3

25	578520.08	2158785.14
26	578521.25	2158784.62
27	578522.89	2158783.89
28	578509.67	2158754.06
29	578507.02	2158748.07
30	578509.43	2158743.46
31	578512.05	2158741.96
32	578512.05	2158741.75
33	578517.71	2158733.94
14	578519.41	2158737.78
34	578481.11	2158819.36
35	578459.83	2158824.02
36	578456.51	2158808.88
37	578476.26	2158804.57
38	578488.58	2158799.1
39	578498.59	2158820.61
40	578484.85	2158826.7
41	578481.52	2158819.18
34	578481.11	2158819.36

Графическое местоположение лесного участка,
проектируемого к исключению из границ земель,
на которых расположены леса в лесопарковых зонах





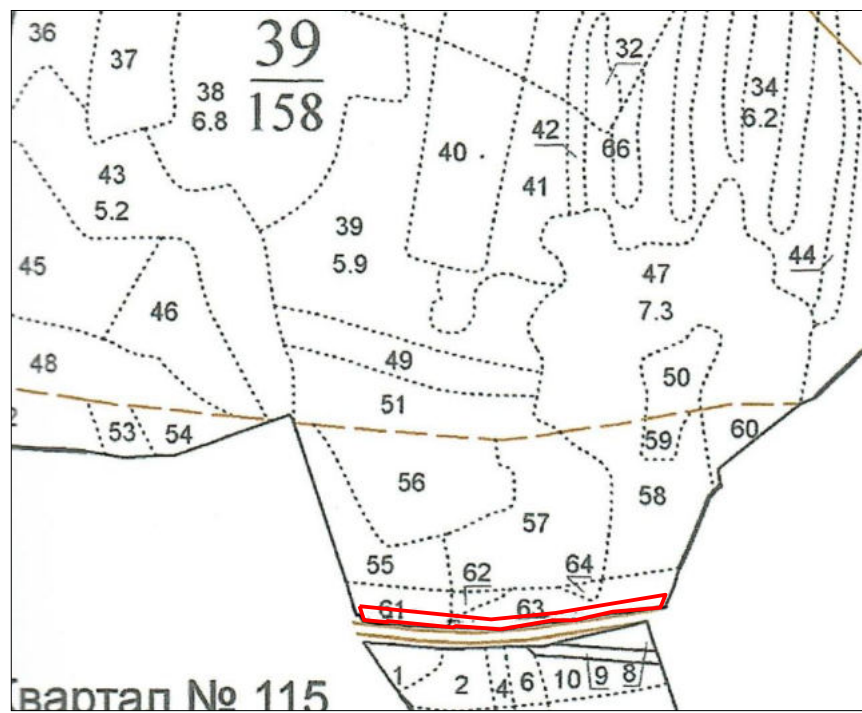
Условные обозначения:

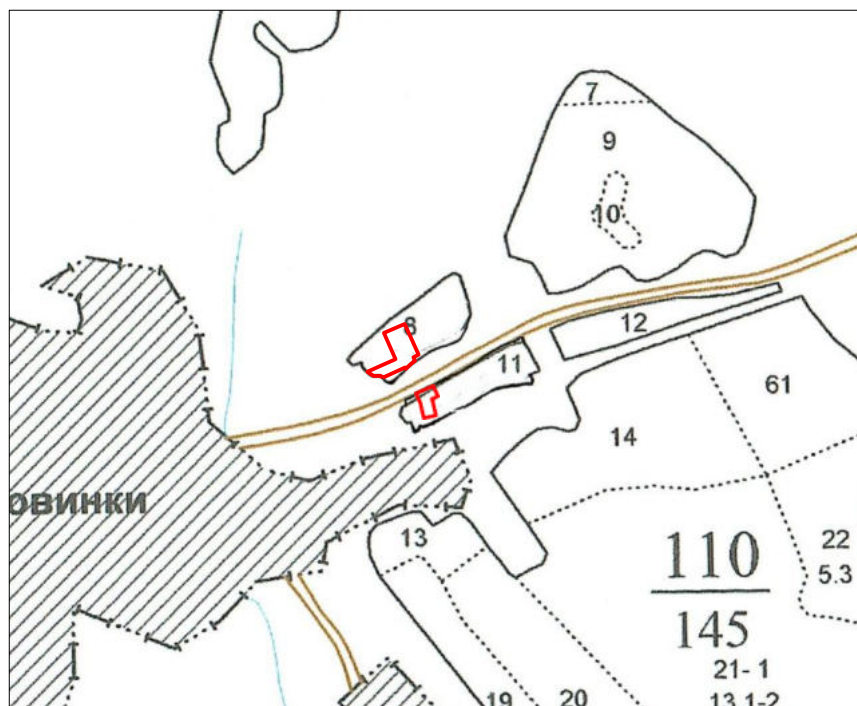


- граница лесных участков




- поворотные точки участка





Условные обозначения:



- граница лесных участков

2. Включить в границы земель, на которых расположены леса в лесопарковых зонах, лесные участки Бриляковского участкового лесничества Городецкого межрайонного лесничества министерства лесного хозяйства и охраны объектов животного мира Нижегородской области:

Кварталы	Выделы	Площадь, га
133	3 ч.	0,8876
Всего:		0,8876

Текстовое описание лесного участка, проектируемого для включения в границы земель, на которых расположены леса в лесопарковых зонах

От точки	До точки	Описание прохождения границы
1	2	проходит по северной границе выдела 3 квартала № 133 Бриляковского участкового лесничества Городецкого межрайонного лесничества
2	3	проходит по восточной границе выдела 3 квартала № 133 Бриляковского участкового лесничества Городецкого межрайонного лесничества
3	4	проходит в выделе 3 квартала № 133 Бриляковского участкового лесничества Городецкого межрайонного лесничества
4	1	проходит по западной границе выдела 3 квартала № 133 Бриляковского участкового лесничества Городецкого межрайонного лесничества

Каталог координат поворотных точек лесного участка, проектируемого для включения в границы земель, на которых расположены леса в лесопарковых зонах

Система координат: МСК-52 зона 2
Нижегородская область

№ поворотной точки	Координаты	
	X	Y
1	580371.16	2184237.64
2	580359.35	2184376.80
3	580292.42	2184332.25
4	580309.38	2184211.38
1	580371.16	2184237.64

Графическое местоположение лесного участка, проектируемого для включения в границы земель, на которых расположены леса в лесопарковых зонах



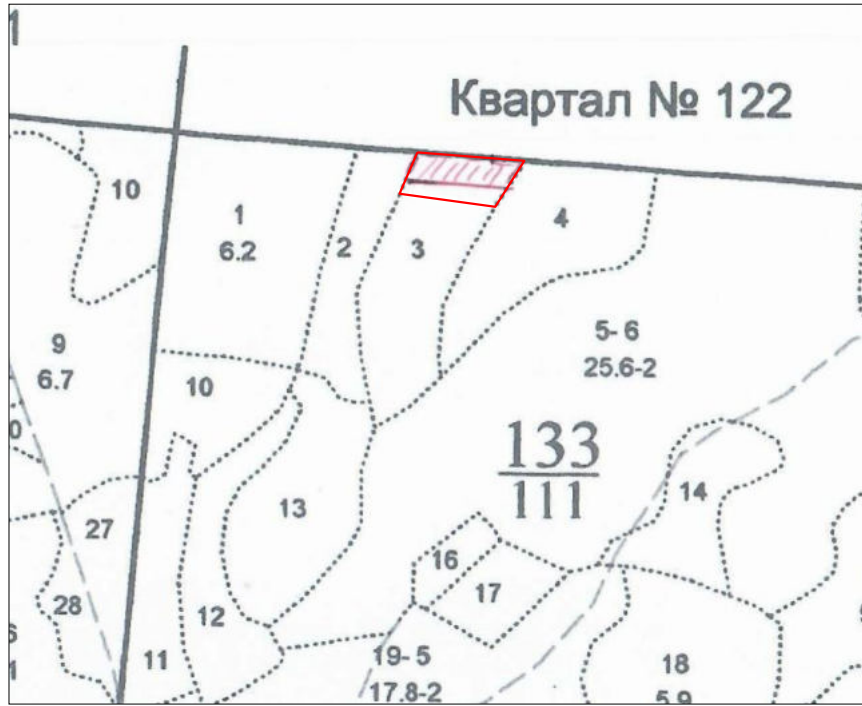
Условные обозначения:



- граница лесных участков



- поворотные точки участка



Условные обозначения:



- граница лесных участков