



**Министерство
градостроительной деятельности и развития агломераций
Нижегородской области**

Включен в Реестр
нормативных актов органов
исполнительной власти
Нижегородской области

03 АПР 2023

11.495-382-006-01-03/3

П Р И К А З

15 февраля 2023 г.

№ 06-01-03/3

г. Нижний Новгород

**Об утверждении документации по
планировке территории участка
автомобильной дороги (22 ОП РЗ 22К-0026)
Дзержинск – Володарск – Ильино – а/д М-7
"Волга" в городе областного значения
Дзержинск Нижегородской области**

В соответствии со статьями 41 – 43, 45 Градостроительного кодекса Российской Федерации, статьями 5, 27 Закона Нижегородской области от 8 апреля 2008 г. №37-3 «Об основах регулирования градостроительной деятельности на территории Нижегородской области», Адресной инвестиционной программой Нижегородской области на 2023 - 2025 годы, утвержденной постановлением Правительства Нижегородской области от 16 декабря 2022 г. №1082, пунктом 3.1.10 Положения о министерстве градостроительной деятельности и развития агломераций Нижегородской области, утвержденного постановлением Правительства Нижегородской области от 16 апреля 2020 г. №308, на основании приказа министерства градостроительной деятельности и развития агломераций Нижегородской области от 30 июня 2021 г. №06-01-02/47 (с изменениями от 23 июня 2022 г. №06-01-02/46)

п р и к а з ы в а ю :

1. Утвердить прилагаемую документацию по планировке территории (проект планировки и межевания территории) участка автомобильной дороги (22 ОП РЗ 22К-0026) Дзержинск – Володарск – Ильино – а/д М-7 «Волга» в городе

областного значения Дзержинск Нижегородской области (далее – документация по планировке территории).

2. Министерству градостроительной деятельности и развития агломераций Нижегородской области:

2.1. В течение семи дней со дня утверждения направить утвержденную документацию по планировке территории главе местного самоуправления городского округа город Дзержинск Нижегородской области для опубликования в порядке, установленном для официального опубликования муниципальных правовых актов, иной официальной информации, и размещения на официальном сайте городского округа в информационно-телекоммуникационной сети «Интернет».

2.2. В течение десяти рабочих дней со дня утверждения обеспечить размещение документации по планировке территории в государственной информационной системе обеспечения градостроительной деятельности Нижегородской области.

2.3. Разместить настоящий приказ на официальном сайте министерства градостроительной деятельности и развития агломераций Нижегородской области в информационно-телекоммуникационной сети «Интернет».

Министр



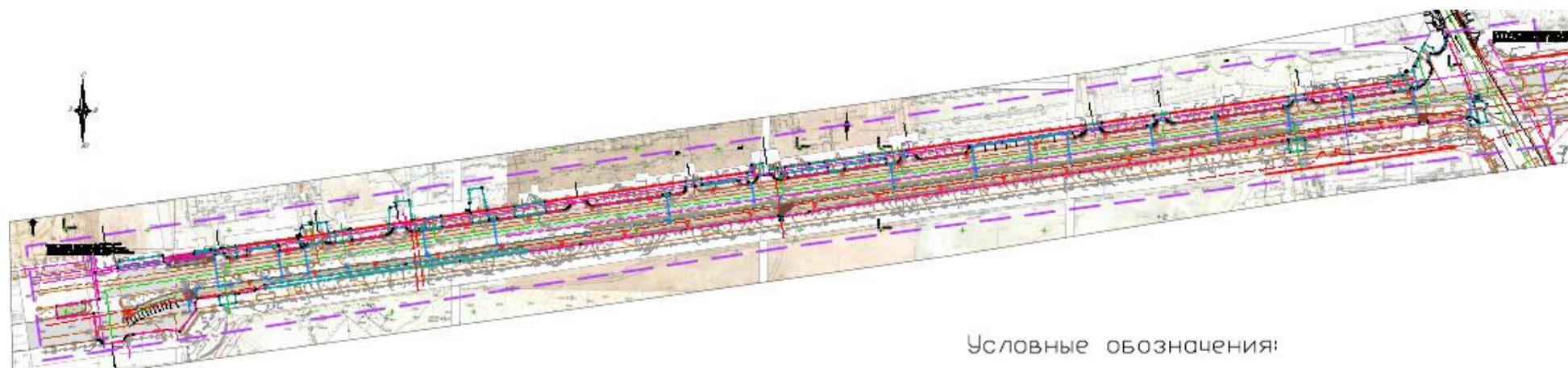
М.В. Ракова

УТВЕРЖДЕНА
приказом министерства
градостроительной деятельности
и развития агломераций
Нижегородской области
от 15 февраля 2023 г. №06-01-03/3












Документация по планировке территории участка автомобильной дороги (22 ОП РЗ 22К-0026) Держинск – Володарск – Ильино – а/д М-7 «Волга» в городе областного значения Держинск Нижегородской области

Проект планировки территории

I. Чертеж границ зон планируемого размещения линейного объекта/ Чертеж красных линий



Условные обозначения:

	Граница территории, в отношении которой осуществляется подготовка проекта планировки и межевания		Проектируемая кромка проезжей части
	Красные линии		Проектируемые тротуары
	Граница зоны планируемого размещения линейного объекта (полоса отвода автомобильной дороги)		Проектируемый газон
	Граница зоны планируемого размещения линейного объекта на период реконструкции автомобильной дороги		Проектируемая ливневая канализация
	Характерная точка границы зоны планируемого размещения линейного объекта		Проектируемая линия освещения
	Земельные участки для эксплуатации автомобильных дорог, имеющиеся в ЕФРН сведения о которых достаточны для определения их местоположения		

II. Положение о размещении линейного объекта

Документация по планировке территории разработана в целях реконструкции участка автомобильной дороги (22 ОП РЗ 22Н-0026) Дзержинск - Володарск - Ильино - а/д М-7 «Волга» в городе областного значения Дзержинск Нижегородской области.

Основные технические характеристики реконструируемой автомобильной дороги приведены в таблице 1.

Таблица 1

Основные характеристики	Значение
Категория дороги	Магистральная улица общегородского значения 3-го класса регулируемого движения
Протяженность участка реконструкции (ориентировочная), км	0,9
Расчетная скорость, км/час	70
Число полос движения,	4
Ширина полосы движения, м - средней - крайней	3,5 4,0
Ширина проезжей части, м	2x7,5
Ширина тротуара, м	3,0
Наименьший радиус вертикальной кривой, м: - вогнутой - выпуклой	6550,00 6582,89
Максимальный продольный уклон, ‰	9,46
Тип дорожной одежды	Капитальный с усовершенствованным покрытием
Расчетная нагрузка для дорожной одежды	A11,5

Данные о перспективной интенсивности движения приведены в таблице 2.

Таблица 2

Направление движения	Виды автотранспорта											Всего физических автомобилей, ед/сут	Всего приведенных к легковому автомобилю, прив.ед./сут
	Грузовые грузоподъемностью							Легковые	Автобусы				
	Легкие до 2,0 т	Средние от 2,1 до 6,0 т	Тяжелые от 6,1 до 8,0 т	Тяжелые от 8,1 до 14,0 т	Очень тяжелые свыше 14,0 т	Автопоезда до 12,0 т	Автопоезда свыше 30,0 т		малой вместимости	средней вместимости	большой вместимости		
2023 год													
пр.Ленина от пл.Дзержинского до ул.Клюквина	258	111	2	-	-	-	5974	92	12	4	6 453	6 726	
2033 год													
пр.Ленина от пл.Дзержинского до ул.Клюквина	346	149	3	-	-	-	8028	124	16	5	8 671	9 037	
2043 год													
пр.Ленина от пл.Дзержинского до ул.Клюквина	465	201	4	-	-	-	10790	167	22	7	11 656	12 150	

Назначение линейного объекта: обеспечение транспортных связей между жилыми, промышленными районами города Дзержинска, а также выход на магистральные улицы и дороги и внешние автомобильные дороги. Назначение реконструируемого участка автомобильной дороги также заключается в уменьшении автомобильных заторов в часы "пик", увеличении пропускной способности дороги, повышении безопасности дорожного движения, улучшении экологического состояния прилегающей территории.

Проектируемые объекты в составе линейного объекта:

- устройство наружного освещения (ориентировочной протяженностью 1,5 км);
- устройство ливневой канализации (ориентировочной протяженностью 0,9 км).

Проектируемая линия освещения напряжением 0,38 кВ предусмотрена вдоль проспекта Ленина с правой и левой сторон протяженностью ориентировочно 1,5 км. Воздушная линия выполнена самонесущим изолированным проводом СИП-2 3x25+1x54,6 по проектируемым и существующим опорам согласно плану прокладки сетей наружного освещения.

Проектируемая ливневая канализация предназначена для приема и транспортировки сточных вод с территории дороги. Предусмотрена комбинированная система водоотвода. Проектируемый участок ливневой канализации состоит из двух коллекторов. Коллектор КЛ1 (границы сбора сточных вод ПК00+00,00 – ПК1+07,20) присоединяется к существующему коллектору диаметром 800 мм в районе д.65 по пр. Ленина. Коллектор КЛ2 (границы сбора сточных вод ПК1+07,20 – ПК9+00,00) присоединяется к существующему коллектору диаметром 900 мм в районе д.83 по пр. Ленина.

Коллектор запроектирован полипропиленовыми трубами диаметром 500 мм.

Присоединение от дождеприемников к смотровым колодцам на коллекторе предусмотрено уклоном не менее 0,02 (конструктивно):

- полипропиленовыми трубами диаметром 250 мм;
- полиэтиленовыми трубами диаметром 280 мм в стальном футляре Ø530x9.

Изменение положения действующих красных линий в границах территории, в отношении которой осуществляется подготовка документации по планировке, настоящей документацией не предусматривается. Чертеж красных линий совмещен с чертежом границ зон планируемого размещения линейного объекта.

Зона планируемого размещения линейного объекта устанавливается на территории городского округа город Дзержинск Нижегородской области.

*Перечень координат характерных точек границ зон планируемого размещения
линейного объекта (полоса отвода автомобильной дороги)
(система координат – МСК-52)*

Номер характерной точки	Координаты, м	
	X	Y
1	520958,74	2183087,05
2	520950,48	2183029,75
3	520941,41	2182965,51
4	520936,99	2182934,22
5	520939,43	2182929,45
6	520929,32	2182858,48
7	520916,68	2182771,73
8	520914,40	2182772,01
9	520913,72	2182766,56
10	520912,73	2182765,38
11	520911,36	2182755,90
12	520908,22	2182732,86
13	520907,93	2182730,72
14	520905,76	2182729,05
15	520901,54	2182729,72
16	520887,95	2182719,66
17	520889,02	2182711,81
18	520886,10	2182691,22
19	520885,65	2182688,09
20	520885,46	2182688,12
21	520885,23	2182687,27
22	520884,93	2182686,77
23	520884,38	2182686,23
24	520883,73	2182685,83
25	520883,12	2182685,63
26	520882,06	2182685,59
27	520880,21	2182672,72
28	520880,90	2182672,54
29	520881,56	2182672,17
30	520882,13	2182671,59
31	520882,54	2182670,91
32	520882,74	2182670,11
33	520882,75	2182669,33
34	520899,17	2182666,93
35	520895,97	2182644,77
36	520903,39	2182643,68
37	520905,61	2182659,34
38	520906,09	2182659,28
39	520907,66	2182670,21
40	520924,27	2182667,78

Номер характерной точки	Координаты, м	
	X	Y
41	520926,72	2182681,59
42	520930,88	2182710,09
43	520933,05	2182709,70
44	520933,84	2182715,80
45	520935,62	2182728,35
46	520935,88	2182728,31
47	520937,80	2182741,45
48	520935,21	2182741,38
49	520935,99	2182746,56
50	520935,71	2182746,67
51	520935,86	2182747,69
52	520933,74	2182748,74
53	520933,30	2182749,50
54	520933,23	2182750,38
55	520934,76	2182760,85
56	520937,75	2182760,77
57	520940,65	2182780,51
58	520937,75	2182781,24
59	520939,80	2182795,32
60	520940,09	2182796,41
61	520940,61	2182797,40
62	520941,34	2182798,26
63	520942,92	2182809,01
64	520942,55	2182809,77
65	520942,32	2182810,58
66	520942,23	2182811,42
67	520942,28	2182812,26
68	520947,24	2182846,22
69	520947,51	2182847,21
70	520947,97	2182848,12
71	520948,61	2182848,92
72	520949,35	2182849,53
73	520950,90	2182850,54
74	520952,04	2182858,53
75	520951,25	2182859,05
76	520950,63	2182859,71
77	520949,96	2182860,61
78	520949,48	2182861,74
79	520949,82	2182864,08
80	520962,81	2182955,19

Номер характерной точки	Координаты, м	
	X	Y
81	520963,21	2182956,56
82	520963,97	2182957,75
83	520965,04	2182958,68
84	520966,33	2182959,28
85	520967,83	2182969,20
86	520966,63	2182970,24
87	520965,89	2182971,42
88	520965,51	2182972,76
89	520965,51	2182974,16
90	520973,22	2183028,26
91	520973,49	2183029,01
92	520974,03	2183029,59
93	520974,75	2183029,92
94	520976,20	2183029,83
95	520977,10	2183036,03
96	520977,38	2183040,15
97	520980,49	2183062,68
98	520978,32	2183064,05
99	520979,38	2183071,57
100	520980,02	2183072,39
101	520980,83	2183073,09
102	520982,28	2183073,82
103	520982,35	2183074,37
104	520983,06	2183074,54
105	520984,26	2183082,92
106	520982,91	2183083,79
107	520982,23	2183084,47
108	520981,68	2183085,20
109	520981,25	2183086,02
110	520980,96	2183086,97
111	520980,84	2183087,77
112	520980,82	2183088,70
113	520984,64	2183088,54
114	520985,24	2183092,59
115	520982,42	2183093,01
116	520991,94	2183160,27
117	520992,27	2183161,12
118	520992,95	2183161,73
119	520993,82	2183161,98
120	520994,85	2183162,03
121	520996,14	2183171,65
122	520995,26	2183172,08
123	520994,50	2183172,86
124	520994,07	2183173,86

Номер характерной точки	Координаты, м	
	X	Y
125	520994,03	2183174,95
126	520997,86	2183202,00
127	521001,03	2183204,62
128	521003,83	2183224,34
129	521006,87	2183245,86
130	521009,93	2183267,51
131	521007,38	2183269,00
132	521007,71	2183271,28
133	521007,98	2183272,35
134	521008,48	2183273,33
135	521009,18	2183274,17
136	521010,04	2183274,85
137	521011,04	2183275,32
138	521012,55	2183284,61
139	521011,64	2183285,35
140	521010,93	2183286,29
141	521010,46	2183287,36
142	521010,26	2183288,52
143	521010,33	2183289,69
144	521014,24	2183317,23
145	521014,56	2183318,06
146	521015,21	2183318,67
147	521016,05	2183318,94
148	521016,96	2183318,99
149	521017,85	2183325,28
150	521016,87	2183326,15
151	521016,30	2183326,99
152	521015,96	2183328,11
153	521015,95	2183329,28
154	521025,80	2183398,55
155	521026,15	2183399,78
156	521026,79	2183400,88
157	521027,68	2183401,79
158	521028,78	2183402,44
159	521030,50	2183414,08
160	521029,58	2183414,71
161	521028,94	2183415,85
162	521028,61	2183417,12
163	521028,63	2183418,43
164	521036,62	2183474,63
165	521037,01	2183476,47
166	521037,17	2183476,94
167	521036,16	2183477,16
168	521036,86	2183478,95

Номер характерной точки	Координаты, м	
	X	Y
169	521037,71	2183480,53
170	521038,51	2183481,70
171	521039,40	2183482,78
172	521040,93	2183484,28
173	521042,56	2183485,40
174	521046,28	2183487,36
175	521047,24	2183487,69
176	521048,26	2183487,85
177	521049,15	2183487,85
178	521050,19	2183487,65
179	521051,29	2183487,30
180	521052,17	2183486,78
181	521053,02	2183486,04
182	521053,87	2183484,92
183	521058,44	2183487,22
184	521058,03	2183488,37
185	521057,85	2183489,61
186	521057,93	2183490,71
187	521058,19	2183491,77
188	521058,69	2183492,86
189	521059,29	2183493,69
190	521060,09	2183494,45
191	521061,08	2183495,12
192	521063,74	2183496,51
193	521065,71	2183497,23
194	521067,74	2183497,33
195	521042,97	2183508,26
196	521040,63	2183509,29

Номер характерной точки	Координаты, м	
	X	Y
197	521015,48	2183517,70
198	521015,44	2183517,31
199	521015,92	2183516,95
200	521016,52	2183516,41
201	521017,02	2183515,89
202	521017,48	2183515,32
203	521017,89	2183514,71
204	521018,24	2183514,10
205	521018,55	2183513,45
206	521018,81	2183512,75
207	521019,01	2183512,02
208	521019,31	2183510,69
209	521015,75	2183485,45
210	521016,93	2183485,29
211	521016,32	2183480,14
212	521015,47	2183480,25
213	521012,82	2183457,29
214	521010,96	2183438,50
215	521005,00	2183395,86
216	521004,73	2183395,88
217	520985,50	2183271,79
218	520968,80	2183156,82
219	520961,49	2183106,01
220	520960,84	2183106,10
221	520958,21	2183088,07
222	520958,87	2183087,98
1	520958,74	2183087,05

*Перечень координат характерных точек границ зоны планируемого размещения
линейного объекта на период реконструкции автомобильной дороги
(система координат – МСК-52)*

Номер характерной точки	Координаты, м	
	X	Y
1	520926,72	2182681,59
2	520930,58	2182680,48
3	520930,91	2182683,06
4	520932,45	2182694,13
5	520934,69	2182709,41
6	520933,05	2182709,70
7	520930,88	2182710,09
1	520926,72	2182681,59

Номер характерной точки	Координаты, м	
	X	Y
8	520935,97	2182728,89
9	520937,06	2182728,77
10	520938,13	2182738,71
11	520938,84	2182744,62
12	520939,32	2182746,75
13	520940,50	2182753,77
14	520933,89	2182754,85

Номер характерной точки	Координаты, м	
	X	Y
15	520933,23	2182750,38
16	520933,30	2182749,50
17	520933,74	2182748,74
18	520935,86	2182747,69
19	520935,71	2182746,67
20	520935,99	2182746,56
21	520935,21	2182741,38
22	520937,80	2182741,45
8	520935,97	2182728,89
23	520937,75	2182760,77
24	520938,24	2182760,70
25	520941,15	2182780,44
26	520940,65	2182780,51
23	520937,75	2182760,77
27	520951,31	2182795,11
28	520952,92	2182794,84
29	520953,71	2182800,14
30	520955,14	2182809,64
31	520948,76	2182810,95
32	520942,28	2182812,26
33	520942,23	2182811,42
34	520942,32	2182810,58
35	520942,55	2182809,77
36	520942,92	2182809,01
37	520941,34	2182798,26
38	520940,61	2182797,40
39	520940,09	2182796,41
40	520939,80	2182795,32
41	520939,63	2182794,13
42	520941,40	2182793,88
43	520941,70	2182796,01
44	520944,44	2182792,53
45	520945,99	2182792,31
46	520946,26	2182794,35
47	520951,06	2182793,59
27	520951,31	2182795,11
48	520942,75	2182815,47
49	520949,34	2182814,44
50	520950,73	2182822,55
51	520950,97	2182824,31
52	520944,19	2182825,37

Номер характерной точки	Координаты, м	
	X	Y
48	520942,75	2182815,47
53	520954,16	2182847,97
54	520964,00	2182848,52
55	520964,45	2182851,87
56	520967,21	2182851,51
57	520968,54	2182860,62
58	520956,44	2182862,17
59	520956,61	2182863,69
60	520949,90	2182864,68
61	520949,48	2182861,74
62	520949,96	2182860,61
63	520950,63	2182859,71
64	520951,25	2182859,05
65	520952,04	2182858,53
66	520950,90	2182850,54
67	520949,35	2182849,53
68	520948,61	2182848,92
69	520947,97	2182848,12
70	520947,72	2182847,61
53	520954,16	2182847,97
71	520950,16	2182866,50
72	520950,99	2182866,38
73	520951,61	2182870,67
74	520957,42	2182869,92
75	520958,72	2182879,83
76	520952,18	2182880,68
71	520950,16	2182866,50
77	520960,78	2182898,30
78	520966,77	2182897,43
79	520966,87	2182898,03
80	520975,02	2182897,02
81	520976,30	2182905,21
82	520962,27	2182908,23
83	520956,30	2182909,51
84	520954,88	2182899,57
77	520960,78	2182898,30
85	520956,37	2182910,03
86	520957,19	2182909,91
87	520957,83	2182914,36
88	520957,00	2182914,48

Номер характерной точки	Координаты, м	
	X	Y
85	520956,37	2182910,03
89	520958,61	2182925,72
90	520964,56	2182924,93
91	520967,26	2182943,45
92	520961,29	2182944,50
89	520958,61	2182925,72
93	520971,49	2183016,12
94	520972,33	2183015,99
95	520972,97	2183020,44
96	520972,13	2183020,56
93	520971,49	2183016,12
97	520979,85	2183029,72
98	520981,29	2183039,60
99	520977,88	2183040,08
100	520980,83	2183061,52
101	520980,34	2183061,59
102	520977,38	2183040,15
103	520977,10	2183036,03
104	520976,25	2183030,23
97	520979,85	2183029,72
105	520978,92	2183068,32
106	520979,59	2183068,22
107	520979,66	2183068,73
108	520985,42	2183067,94
109	520985,77	2183071,04
110	520990,23	2183070,59
111	520991,15	2183077,24
112	520983,60	2183078,28
113	520983,06	2183074,54
114	520982,35	2183074,37
115	520982,28	2183073,82
116	520980,83	2183073,09
117	520980,02	2183072,39
118	520979,38	2183071,57
105	520978,92	2183068,32
119	520986,86	2183081,29
120	520988,12	2183086,39
121	520988,79	2183091,12
122	520988,45	2183091,20

Номер характерной точки	Координаты, м	
	X	Y
123	520990,47	2183105,95
124	520990,68	2183106,03
125	520992,02	2183115,23
126	520991,70	2183115,29
127	520995,87	2183142,97
128	520997,53	2183154,85
129	520998,40	2183162,83
130	520998,87	2183165,82
131	520995,43	2183166,37
132	520994,85	2183162,03
133	520993,82	2183161,98
134	520992,95	2183161,73
135	520992,27	2183161,12
136	520991,94	2183160,27
137	520990,96	2183153,28
138	520994,03	2183152,85
139	520992,59	2183143,02
140	520990,32	2183127,23
141	520987,33	2183127,70
142	520985,93	2183117,80
143	520988,89	2183117,33
144	520985,24	2183092,59
145	520984,64	2183088,54
146	520980,82	2183088,70
147	520980,84	2183087,77
148	520980,96	2183086,97
149	520981,25	2183086,02
150	520981,68	2183085,20
151	520982,23	2183084,47
152	520982,91	2183083,79
153	520984,26	2183082,92
154	520984,12	2183081,99
119	520986,86	2183081,29
155	521001,40	2183203,66
156	521010,43	2183267,45
157	521009,93	2183267,51
158	521006,87	2183245,86
159	521003,83	2183224,34
160	521001,03	2183204,62
161	521000,10	2183203,85
155	521001,40	2183203,66
162	521008,48	2183273,33

Номер характерной точки	Координаты, м	
	X	Y
163	521009,98	2183272,61
164	521011,04	2183275,32
165	521010,04	2183274,85
166	521009,18	2183274,17
162	521008,48	2183273,33
167	521011,13	2183275,89
168	521014,46	2183275,30
169	521015,81	2183285,21
170	521012,09	2183285,88
171	521010,93	2183286,31
172	521011,64	2183285,35
173	521012,55	2183284,61
167	521011,13	2183275,89
174	521014,47	2183312,86
175	521015,11	2183317,31
176	521014,32	2183317,42
177	521014,24	2183317,23
178	521013,64	2183312,98
174	521014,47	2183312,86
179	521014,53	2183317,97
180	521020,35	2183317,26
181	521021,75	2183327,16
182	521015,96	2183328,11
183	521016,30	2183326,99
184	521016,87	2183326,15
185	521017,85	2183325,28
186	521016,96	2183318,99
187	521016,05	2183318,94
188	521015,21	2183318,67
189	521014,56	2183318,06
179	521014,53	2183317,97
190	521019,28	2183352,70
191	521020,11	2183352,58
192	521020,75	2183357,02
193	521019,91	2183357,14
190	521019,28	2183352,70
194	521025,56	2183396,84
195	521026,40	2183396,72
196	521026,97	2183400,63

Номер характерной точки	Координаты, м	
	X	Y
197	521031,97	2183399,86
198	521033,36	2183409,77
199	521029,94	2183410,29
200	521028,78	2183402,44
201	521027,71	2183401,81
202	521026,79	2183400,88
203	521026,15	2183399,78
204	521025,80	2183398,55
194	521025,56	2183396,84
205	521031,06	2183435,51
206	521031,88	2183435,37
207	521032,52	2183439,83
208	521031,69	2183439,95
205	521031,06	2183435,51
209	521035,20	2183464,65
210	521040,50	2183460,47
211	521044,29	2183465,26
212	521044,85	2183469,77
213	521037,63	2183475,47
214	521038,07	2183479,55
215	521050,08	2183476,22
216	521050,93	2183476,63
217	521050,45	2183477,50
218	521054,91	2183479,86
219	521055,47	2183478,80
220	521064,45	2183483,40
221	521061,69	2183488,43
222	521058,38	2183490,21
223	521058,48	2183490,87
224	521058,65	2183491,60
225	521059,12	2183492,60
226	521059,67	2183493,37
227	521060,39	2183494,07
228	521061,32	2183494,68
229	521063,94	2183496,05
230	521065,81	2183496,73
231	521067,77	2183496,83
232	521067,74	2183497,33
233	521065,71	2183497,23
234	521063,74	2183496,51
235	521061,08	2183495,12
236	521060,09	2183494,45

Номер характерной точки	Координаты, м	
	X	Y
237	521059,29	2183493,69
238	521058,69	2183492,86
239	521058,19	2183491,77
240	521057,93	2183490,71
241	521057,85	2183489,61
242	521058,03	2183488,37
243	521058,44	2183487,22
244	521053,87	2183484,92
245	521053,02	2183486,04
246	521052,17	2183486,78
247	521051,29	2183487,30
248	521050,19	2183487,65
249	521049,15	2183487,85
250	521048,26	2183487,85
251	521047,24	2183487,69
252	521046,28	2183487,36
253	521044,24	2183486,32
254	521042,56	2183485,40
255	521040,93	2183484,28
256	521039,40	2183482,78
257	521038,51	2183481,70
258	521037,71	2183480,53
259	521036,86	2183478,95
260	521036,16	2183477,16
261	521037,17	2183476,94
262	521037,01	2183476,47
263	521036,62	2183474,63
209	521035,20	2183464,65
264	521028,63	2183513,30
265	521029,35	2183518,43
266	521029,22	2183518,45
267	521027,44	2183521,89
268	521024,06	2183520,15
269	521016,31	2183521,63
270	521015,48	2183517,70
271	521025,97	2183514,19
264	521028,63	2183513,30
272	521019,14	2183509,49
273	521019,31	2183510,69
274	521019,01	2183512,02
275	521018,55	2183513,45
276	521018,24	2183514,10

Номер характерной точки	Координаты, м	
	X	Y
277	521017,89	2183514,71
278	521017,02	2183515,89
279	521016,52	2183516,41
280	521015,92	2183516,95
281	521015,44	2183517,31
282	521014,39	2183511,81
283	521017,41	2183511,24
284	521018,19	2183509,19
272	521019,14	2183509,49
285	521003,68	2183400,05
286	521005,55	2183399,80
287	521006,93	2183409,70
288	521005,08	2183409,95
289	520999,23	2183410,76
290	520997,87	2183400,85
285	521003,68	2183400,05
291	520958,80	2183087,49
292	520958,87	2183087,98
293	520958,21	2183088,07
294	520958,43	2183089,56
295	520956,45	2183089,83
296	520956,18	2183087,85
291	520958,80	2183087,49
297	520916,68	2182771,73
298	520929,32	2182858,48
299	520939,43	2182929,45
300	520936,99	2182934,22
301	520930,96	2182891,47
302	520914,40	2182772,01
297	520916,68	2182771,73
303	520909,70	2182743,73
304	520911,05	2182753,64
305	520905,62	2182754,52
306	520904,03	2182744,64
303	520909,70	2182743,73
307	520882,75	2182669,33
308	520882,74	2182670,11
309	520882,54	2182670,91
310	520882,13	2182671,59

Номер характерной точки	Координаты, м	
	X	Y
311	520881,56	2182672,17
312	520880,90	2182672,54
313	520880,36	2182672,68
314	520880,29	2182672,20
315	520880,96	2182671,96

Номер характерной точки	Координаты, м	
	X	Y
316	520881,54	2182671,53
317	520882,00	2182670,90
318	520882,24	2182670,17
319	520882,25	2182669,40
307	520882,75	2182669,33

Линейные объекты, подлежащие реконструкции в связи с изменением их местоположения, отсутствуют. Чертеж границ зон планируемого размещения линейных объектов, подлежащих реконструкции в связи с изменением их местоположения, не подготавливался.

В зоне планируемого размещения линейного объекта отсутствуют объекты капитального строительства, входящие в состав линейного объекта, для которых требуется установление предельных параметров разрешенного строительства, реконструкции.

Реконструируемый участок автомобильной дороги пересекает и сближается со значительным количеством коммуникаций: водопровод, канализация, газопровод, многочисленные кабели связи и электропередач, линии освещения. В существующих условиях застройки переустройство этих коммуникаций не требуется. Многие коммуникации заключены в защитные футляры и не требуют дополнительной защиты. Предусматриваются мероприятия по защите в металлические и бетонные футляры части коммуникаций от возможного негативного воздействия в связи с реконструкцией автомобильной дороги.

Объекты капитального строительства, строящиеся на момент подготовки проекта планировки территории, а также планируемые к строительству в соответствии с ранее утвержденной документацией по планировке территории, в зоне планируемого размещения линейного объекта отсутствуют, поэтому мероприятия по защите объектов капитального строительства от возможного негативного воздействия не предусматриваются.

В границах зоны планируемого размещения линейного объекта отсутствуют объекты культурного наследия, включенные в единый государственный реестр

объектов культурного наследия (памятников истории и культуры) народов Российской Федерации. В границы разработки документации по планировке территории частично попадают объекты культурного наследия регионального значения: «Здание техникума» (пр. Ленина, 79), «Жилой дом» (пр. Ленина, 73), «Арка входа в парк» (пр. Ленина). Мероприятия по сохранению объектов культурного наследия от возможного негативного воздействия в связи с размещением линейного объекта не требуются.

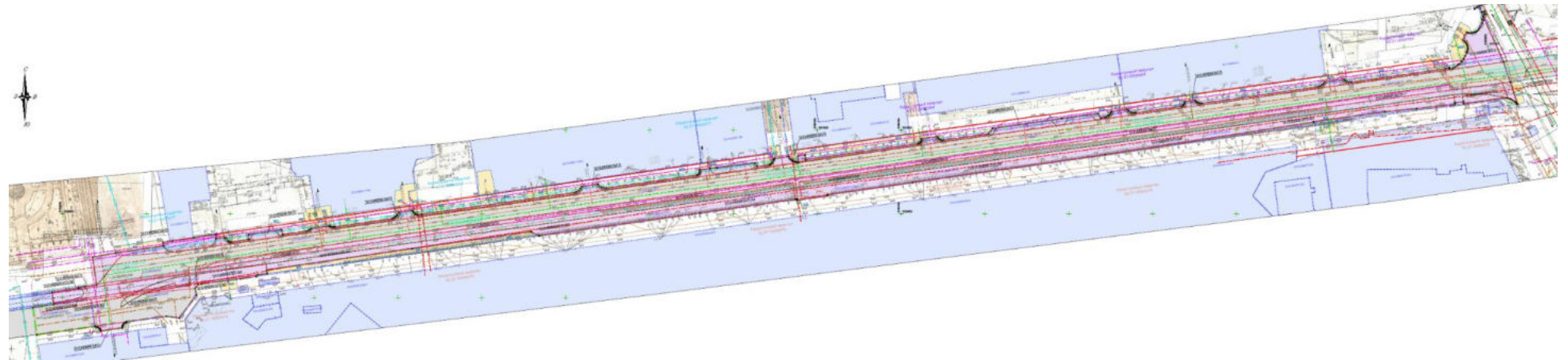
К мероприятиям по охране окружающей среды следует отнести соблюдение технологии производства, предусматривающей:

1. Сохранение или улучшение существующего ландшафта, защиту почв, поверхностных и грунтовых вод, растительности и животного мира.
2. Своевременное удаление мусора.
3. Сохранение почвенного слоя и использование его по назначению.
4. Рекультивацию земель, нарушенных при реконструкции автомобильной дороги.
5. Проверку соответствия используемых строительных машин, транспортных средств и производственного оборудования требованиям санитарных правил и гигиенических нормативов.
6. Организацию экологического мониторинга.















Согласно результатам инженерно-геологических изысканий активные инженерно-геологические, в том числе техногенные процессы в границах разработки документации по планировке не выявлены, поэтому разработка мероприятий по защите территории от чрезвычайных ситуаций природного и техногенного характера, мероприятий по гражданской обороне не требуется. Схема границ территорий, подверженных риску возникновения чрезвычайных ситуаций природного и техногенного характера, не подготавливалась.

Мероприятия по обеспечению пожарной безопасности предусматриваются согласно ГОСТ 12.1.004-91 «Система стандартов безопасности труда. Пожарная безопасность. Общие требования».

Проект межевания территории III. Чертеж межевания территории



Условные обозначения:

	Граница территории, в отношении которой утвержден проект межевания территории		Земельные участки для эксплуатации автомобильных дорог, имеющиеся в ЕГРН сведения о которых достаточны для определения их местоположения	52:21:0000075:19	Кадастровый номер земельного участка / ОКС
	Красные линии		ОКС, имеющиеся в ЕГРН сведения о которых достаточны для определения их местоположения	52:21:0000000:2325	Кадастровый номер сооружения
	Границы кадастровых кварталов		Сооружения, имеющиеся в ЕГРН сведения о которых достаточны для определения их местоположения	52:21:0000000:301	Условный номер образуемого земельного участка
	Граница зоны планируемого размещения линейного объекта (полоса отвода автомобильной дороги)		Образуемые земельные участки для зоны планируемого размещения линейного объекта (полоса отвода о/д)	(3)	Обозначение контура многоконтурного земельного участка
	Граница зоны планируемого размещения линейного объекта на период реконструкции автомобильной дороги		Земельные участки для установления публичного сервитута на период строительства (реконструкции) о/д	1(1), 2	Условный номер устанавливаемого публичного сервитута
	Земельные участки, имеющиеся в ЕГРН сведения о которых достаточны для определения их местоположения		Земельные участки, полностью попадающие в зону планируемого размещения линейного объекта (полоса отвода о/д)		Характерная точка границы территории, в отношении которой утвержден проект межевания территории
					Проектируемая кромка проезжей части

IV. Перечень и сведения об образуемых земельных участках

Местоположение границ и условные номера образуемых земельных участков и публичных сервитутов указаны в разделе III. Чертеж межевания территории.

Перечень и сведения о земельных участках, образуемых из земель, государственная собственность на которые не разграничена, в границах зоны планируемого размещения линейного объекта (полоса отвода автомобильной дороги)

Условный номер образуемого земельного участка	Площадь образуемого земельного участка, кв.м	Категория земель	Вид разрешенного использования образуемого земельного участка	Местоположение образуемого земельного участка
52:21:0000000:3У1 в т.ч. контура образуемого земельного участка:	4579	Земли населенных пунктов	Земельные участки (территории) общего пользования	Российская Федерация, Нижегородская область, г. Дзержинск, проспект Ленина
52:21:0000000:3У1(1)	47			
52:21:0000000:3У1(2)	95			
52:21:0000000:3У1(3)	2395			
52:21:0000000:3У1(4)	14			
52:21:0000000:3У1(5)	1977			
52:21:0000000:3У1(6)	51			

Перечень и сведения о земельных участках, образуемых путем раздела с сохранением земельных участков, раздел которых осуществлен, в измененных границах, находящихся в государственной или муниципальной собственности, в границах зоны планируемого размещения линейного объекта (полоса отвода автомобильной дороги)

Кадастровый номер исходного земельного участка	Условный номер образуемого земельного участка	Площадь образуемого земельного участка, кв.м	Категория земель	Вид разрешенного использования исходного земельного участка	Вид разрешенного использования образуемого земельного участка	Местоположение образуемого земельного участка
52:21:0000000:5021	52:21:0000000:5021:3У1	746	Земли населенных пунктов	Железнодорожный транспорт	Земельные участки (территории) общего пользования	Российская Федерация, Нижегородская область, городской округ город Дзержинск, пл. Дзержинского

Кадастровый номер исходного земельного участка	Условный номер образуемого земельного участка	Площадь образуемого земельного участка, кв.м	Категория земель	Вид разрешенного использования исходного земельного участка	Вид разрешенного использования образуемого земельного участка	Местоположение образуемого земельного участка
52:21:0000000:5225	52:21:00000005225:3У1	2758	Земли населенных пунктов	Коммунальное обслуживание	Земельные участки (территории) общего пользования	Российская Федерация, Нижегородская область, городской округ город Дзержинск, в районе пр.Ленинского Комсомола, ул.Самохвалова и пр.Ленина
52:21:0000000:5225	52:21:0000000:5225:3У2	36	Земли населенных пунктов	Коммунальное обслуживание	Земельные участки (территории) общего пользования	Российская Федерация, Нижегородская область, городской округ город Дзержинск, в районе пр.Ленинского Комсомола, ул.Самохвалова и пр.Ленина
52:21:0000000:5225	52:21:0000000:5225:3У3	3884	Земли населенных пунктов	Коммунальное обслуживание	Земельные участки (территории) общего пользования	Российская Федерация, Нижегородская область, городской округ город Дзержинск, в районе пр.Ленинского Комсомола, ул.Самохвалова и пр.Ленина
52:21:0000000:5225	52:21:0000000:5225:3У4	21	Земли населенных пунктов	Коммунальное обслуживание	Земельные участки (территории) общего пользования	Российская Федерация, Нижегородская область, городской округ город Дзержинск, в районе пр.Ленинского Комсомола, ул.Самохвалова и пр.Ленина
52:21:0000000:5225	52:21:0000000:5225:3У5	15	Земли населенных пунктов	Коммунальное обслуживание	Земельные участки (территории) общего пользования	Российская Федерация, Нижегородская область, городской округ город Дзержинск, в районе пр.Ленинского Комсомола, ул.Самохвалова и пр.Ленина

Перечень и сведения о земельных участках, полностью попадающих в границы зоны планируемого размещения линейного объекта (полоса отвода автомобильной дороги)

Кадастровый номер земельного участка	Площадь, кв.м	Категория земель	Вид разрешенного использования исходного земельного участка	Присваиваемый вид разрешенного использования земельного участка	Местоположение
52:21:0000000:5167	72	Земли населенных пунктов	Коммунальное обслуживание (3.1)	Земельные участки (территории) общего пользования	Российская Федерация, Нижегородская область, городской округ город Дзержинск, пр. Ленина
52:21:0000075:1635	49	Земли населенных пунктов	Коммунальное обслуживание (3.1)	Земельные участки (территории) общего пользования	Российская Федерация, Нижегородская область, городской округ город Дзержинск, пр. Ленина

Все образуемые земельные участки для полосы отвода автомобильной дороги будут отнесены к территории общего пользования.

Перечень земельных участков, на которых линейный объект может быть размещен на условиях публичного сервитута на период реконструкции автомобильной дороги

Условный номер публичного сервитута на чертеже межевания территории	Площадь, кв.м	Сведения о земельных участках, на которых планируется установление публичного сервитута			
		Кадастровый номер земельного участка/ номер кадастрового квартала	Категория земель	Вид разрешенного использования	Местоположение
1(1)	64	52:21:0000077:986	Земли населенных пунктов	Многоквартирные жилые дома	Российская Федерация, Нижегородская область, городской округ город Дзержинск, г.Дзержинск, проспект Ленина, земельный участок 67
1(2)	112				
2	131	52:21:0000077:2065	Земли населенных пунктов	Среднеэтажная жилая застройка	Нижегородская область, г.Дзержинск, проспект Ленина, д.71

Условный номер публичного сервитута на чертеже межевания территории	Площадь, кв.м	Сведения о земельных участках, на которых планируется установление публичного сервитута			
		Кадастровый номер земельного участка/ номер кадастрового квартала	Категория земель	Вид разрешенного использования	Местоположение
3(1)	19	52:21:0000000:5225	Земли населенных пунктов	Коммунальное обслуживание	Российская Федерация, Нижегородская область, городской округ город Дзержинск, в районе пр.Ленинского Комсомола, ул.Самохвалова и пр.Ленина
3(2)	451				
4(1)	113	Земли, государственная собственность на которые не разграничена (кадастровый квартал 52:21:0000000)	-	-	Российская Федерация, Нижегородская область, г. Дзержинск, пр.Ленина
4(2)	73				
4(3)	146				
4(4)	68				
4(5)	122				
4(6)	70				
4(7)	61				
4(8)	114				
4(9)	48				
4(10)	78				
4(11)	351				
4(12)	3				
4(13)	34				
4(14)	42				
4(15)	40				

Условный номер публичного сервитута на чертеже межевания территории	Площадь, кв.м	Сведения о земельных участках, на которых планируется установление публичного сервитута			
		Кадастровый номер земельного участка/ номер кадастрового квартала	Категория земель	Вид разрешенного использования	Местоположение
4(16)	297				
4(17)	72				
5	10	Земли, государственная собственность на которые не разграничена (кадастровый квартал 52:21:0000077)	-	-	Российская Федерация, Нижегородская область, г. Дзержинск, пр.Ленина
6(1)	4	Земли, государственная собственность на которые не разграничена (кадастровый квартал 52:21:0000001)	-	-	Российская Федерация, Нижегородская область, г. Дзержинск, пр.Ленина
6(2)	4				
6(3)	4				
6(4)	4				
6(5)	4				
7(1)	20	Земли, государственная собственность на которые не разграничена (кадастровый квартал 52:21:0000075)	-	-	Российская Федерация, Нижегородская область, г. Дзержинск, пр.Ленина
7(2)	59				
7(3)	4				
7(4)	56				
7(5)	2				
8	32	Земли, государственная собственность на которые не разграничена (кадастровый квартал 52:21:0000064)	-	-	Российская Федерация, Нижегородская область, г. Дзержинск, пр.Ленина

*Перечень координат характерных точек образуемого земельного участка
52:21:0000000:3У1
(система координат – МСК-52)*

Номер характерной точки	Координаты, м	
	X	Y
контур 52:21:0000000:3У1(1)		
1	520883,12	2182685,63
2	520883,73	2182685,83
3	520884,38	2182686,23
4	520884,93	2182686,77
5	520885,23	2182687,27
6	520885,46	2182688,12
7	520885,65	2182688,09
8	520884,87	2182682,59
9	520883,24	2182671,05
10	520882,99	2182669,29
11	520882,75	2182669,33
12	520882,74	2182670,11
13	520882,54	2182670,91
14	520882,13	2182671,59
15	520881,56	2182672,17
16	520880,90	2182672,54
17	520880,21	2182672,72
18	520882,06	2182685,59
1	520883,12	2182685,63
контур 52:21:0000000:3У1(2)		
19	520908,60	2182726,13
20	520907,31	2182726,31
21	520901,75	2182685,60
22	520902,82	2182685,35
23	520900,05	2182665,81
24	520899,86	2182664,49
25	520898,84	2182664,66
26	520899,49	2182669,17
27	520905,23	2182725,32
28	520905,76	2182729,05
29	520907,93	2182730,72
30	520908,22	2182732,86
31	520909,49	2182732,71
32	520909,50	2182732,71
33	520909,32	2182731,24

Номер характерной точки	Координаты, м	
	X	Y
19	520908,60	2182726,13
контур 52:21:0000000:3У1(3)		
34	520910,14	2182684,74
35	520908,62	2182684,97
36	520905,76	2182664,89
37	520905,57	2182663,58
38	520906,68	2182663,39
39	520907,66	2182670,21
40	520924,27	2182667,78
41	520926,72	2182681,59
42	520930,88	2182710,09
43	520933,05	2182709,70
44	520933,84	2182715,80
45	520935,62	2182728,35
46	520935,88	2182728,31
47	520937,80	2182741,45
48	520935,21	2182741,38
49	520935,99	2182746,56
50	520935,71	2182746,67
51	520935,86	2182747,69
52	520933,74	2182748,74
53	520933,30	2182749,50
54	520933,23	2182750,38
55	520934,76	2182760,85
56	520937,75	2182760,77
57	520940,65	2182780,51
58	520937,75	2182781,24
59	520939,80	2182795,32
60	520940,09	2182796,41
61	520940,61	2182797,40
62	520941,34	2182798,26
63	520942,92	2182809,01
64	520942,55	2182809,77
65	520942,32	2182810,58
66	520942,23	2182811,42
67	520942,28	2182812,26

Номер характерной точки	Координаты, м	
	X	Y
68	520947,24	2182846,22
69	520947,51	2182847,21
70	520947,97	2182848,12
71	520948,61	2182848,92
72	520949,35	2182849,53
73	520950,90	2182850,54
74	520952,04	2182858,53
75	520951,25	2182859,05
76	520950,63	2182859,71
77	520949,96	2182860,61
78	520949,48	2182861,74
79	520949,82	2182864,08
80	520962,81	2182955,19
81	520963,21	2182956,56
82	520963,97	2182957,75
83	520965,04	2182958,68
84	520966,33	2182959,28
85	520967,83	2182969,20
86	520966,63	2182970,24
87	520965,89	2182971,42
88	520965,51	2182972,76
89	520965,51	2182974,16
90	520973,22	2183028,26
91	520973,49	2183029,01
92	520974,03	2183029,59
93	520974,75	2183029,92
94	520976,20	2183029,83
95	520977,10	2183036,03
96	520977,38	2183040,15
97	520980,49	2183062,68
98	520978,32	2183064,05
99	520979,38	2183071,57
100	520980,02	2183072,39
101	520980,83	2183073,09
102	520982,28	2183073,82
103	520982,35	2183074,37
104	520983,06	2183074,54
105	520984,26	2183082,92
106	520982,91	2183083,79
107	520982,23	2183084,47

Номер характерной точки	Координаты, м	
	X	Y
108	520981,68	2183085,20
109	520981,25	2183086,02
110	520980,96	2183086,97
111	520980,84	2183087,77
112	520980,82	2183088,70
113	520984,64	2183088,54
114	520985,24	2183092,59
115	520982,42	2183093,01
116	520991,94	2183160,27
117	520992,27	2183161,12
118	520992,95	2183161,73
119	520993,82	2183161,98
120	520994,85	2183162,03
121	520996,14	2183171,65
122	520995,26	2183172,08
123	520994,50	2183172,86
124	520994,07	2183173,86
125	520994,03	2183174,95
126	520997,86	2183202,00
127	521001,03	2183204,62
128	521003,83	2183224,34
129	521006,87	2183245,86
130	521009,93	2183267,51
131	521007,38	2183269,00
132	521007,71	2183271,28
133	521007,98	2183272,35
134	521008,48	2183273,33
135	521009,18	2183274,17
136	521010,04	2183274,85
137	521011,04	2183275,32
138	521012,55	2183284,61
139	521011,64	2183285,35
140	521010,93	2183286,29
141	521010,46	2183287,36
142	521010,26	2183288,52
143	521010,33	2183289,69
144	521014,24	2183317,23
145	521014,56	2183318,06
146	521015,21	2183318,67
147	521016,05	2183318,94

Номер характерной точки	Координаты, м	
	X	Y
148	521016,96	2183318,99
149	521017,85	2183325,28
150	521016,87	2183326,15
151	521016,30	2183326,99
152	521015,96	2183328,11
153	521015,95	2183329,28
154	521025,80	2183398,55
155	521026,15	2183399,78
156	521026,79	2183400,88
157	521027,71	2183401,81
158	521028,78	2183402,44
159	521030,50	2183414,08
160	521029,56	2183414,73
161	521028,94	2183415,85
162	521028,61	2183417,12
163	521028,63	2183418,43
164	521036,62	2183474,63
165	521037,01	2183476,47
166	521037,17	2183476,94
167	521036,16	2183477,16
168	521036,86	2183478,95
169	521037,71	2183480,53
170	521038,51	2183481,70
171	521039,40	2183482,78
172	521040,93	2183484,28
173	521042,56	2183485,40
174	521044,24	2183486,32
175	521046,28	2183487,36
176	521047,24	2183487,69
177	521048,26	2183487,85
178	521049,15	2183487,85
179	521050,19	2183487,65
180	521051,29	2183487,30
181	521052,17	2183486,78
182	521053,02	2183486,04
183	521053,87	2183484,92
184	521058,44	2183487,22
185	521058,03	2183488,37
186	521057,85	2183489,61
187	521057,93	2183490,71

Номер характерной точки	Координаты, м	
	X	Y
188	521058,19	2183491,77
189	521058,69	2183492,86
190	521059,29	2183493,69
191	521060,09	2183494,45
192	521061,08	2183495,12
193	521063,74	2183496,51
194	521065,71	2183497,23
195	521067,74	2183497,33
196	521042,97	2183508,26
197	521040,65	2183509,28
198	520927,22	2182716,16
199	520925,01	2182685,46
200	520921,92	2182682,03
201	520911,82	2182674,00
202	520908,76	2182671,11
203	520907,94	2182670,33
34	520910,14	2182684,74
контур 52:21:0000000:3У1(4)		
210	520916,33	2182725,25
211	520914,37	2182725,44
212	520915,09	2182730,52
213	520915,29	2182732,13
214	520917,35	2182731,94
210	520916,33	2182725,25
контур 52:21:0000000:3У1(5)		
215	520961,49	2183106,01
216	520959,29	2183090,74
217	520969,15	2183089,34
218	520978,92	2183156,98
219	520995,40	2183270,38
220	521023,85	2183477,46
221	521027,28	2183476,90
222	520922,16	2182743,90
223	520917,61	2182733,66
224	520940,86	2182890,04
225	520960,39	2183028,39
226	520968,61	2183085,55
227	520958,74	2183087,05
228	520958,87	2183087,98
229	520958,21	2183088,07

Номер характерной точки	Координаты, м	
	X	Y
230	520960,84	2183106,10
215	520961,49	2183106,01
контур 52:21:0000000:3У1(6)		
231	521027,95	2183508,50
232	521028,63	2183513,30
233	521025,96	2183514,20
234	521015,48	2183517,70
235	521015,44	2183517,31
236	521015,92	2183516,95
237	521016,52	2183516,41

Номер характерной точки	Координаты, м	
	X	Y
238	521017,02	2183515,89
239	521017,89	2183514,71
240	521018,24	2183514,10
241	521018,55	2183513,45
242	521019,01	2183512,02
243	521019,31	2183510,69
244	521019,48	2183511,87
245	521025,31	2183509,55
231	521027,95	2183508,50

*Перечень координат характерных точек образуемого земельного участка
52:21:0000000:5021:3У1
(система координат – МСК-52)*

Номер характерной точки	Координаты, м	
	X	Y
246	520914,40	2182772,01
247	520916,68	2182771,73
248	520920,18	2182771,29
249	520915,09	2182730,52
250	520905,76	2182664,89
251	520902,74	2182643,78
252	520897,02	2182644,61

Номер характерной точки	Координаты, м	
	X	Y
253	520900,05	2182665,81
254	520908,60	2182726,13
255	520909,32	2182731,24
256	520909,50	2182732,71
257	520913,72	2182766,56
246	520914,40	2182772,01

*Перечень координат характерных точек образуемого земельного участка
52:21:0000000:5225:3У1
(система координат – МСК-52)*

Номер характерной точки	Координаты, м	
	X	Y
258	520950,48	2183029,75
259	520958,74	2183087,05
260	520968,61	2183085,55
261	520960,39	2183028,39
262	520940,86	2182890,04
263	520917,61	2182733,66
264	520917,35	2182731,94

Номер характерной точки	Координаты, м	
	X	Y
265	520915,29	2182732,13
266	520920,18	2182771,29
267	520916,68	2182771,73
268	520929,32	2182858,48
269	520939,43	2182929,45
270	520936,99	2182934,22
258	520950,48	2183029,75

*Перечень координат характерных точек образуемого земельного участка
52:21:0000000:5225:3У2
(система координат – МСК-52)*

Номер характерной точки	Координаты, м	
	X	Y
271	520909,49	2182732,71
272	520913,72	2182766,56
273	520912,73	2182765,38
274	520911,36	2182755,90
275	520908,22	2182732,86
271	520909,49	2182732,71

*Перечень координат характерных точек образуемого земельного участка
52:21:0000000:5225:3У3
(система координат – МСК-52)*

Номер характерной точки	Координаты, м	
	X	Y
276	520985,50	2183271,79
277	520968,80	2183156,82
278	520959,29	2183090,74
279	520969,15	2183089,34
280	520978,92	2183156,98
281	520995,40	2183270,38
282	521023,85	2183477,46
283	521027,95	2183508,50
284	521019,48	2183511,87
285	521019,31	2183510,69

Номер характерной точки	Координаты, м	
	X	Y
286	521015,75	2183485,45
287	521016,93	2183485,29
288	521016,32	2183480,14
289	521015,47	2183480,25
290	521012,82	2183457,29
291	521010,96	2183438,50
292	521005,00	2183395,86
293	521004,73	2183395,88
276	520985,50	2183271,79

*Перечень координат характерных точек образуемого земельного участка
52:21:0000000:5225:3У4
(система координат – МСК-52)*

Номер характерной точки	Координаты, м	
	X	Y
204	520899,86	2182664,49
205	520898,84	2182664,66
206	520895,97	2182644,77
207	520897,02	2182644,61
204	520899,86	2182664,49

*Перечень координат характерных точек образуемого земельного участка
52:21:0000000:5225:3У5
(система координат – МСК-52)*

Номер характерной точки	Координаты, м	
	X	Y
208	520902,74	2182643,78
209	520905,57	2182663,58
210	520906,68	2182663,39
211	520906,09	2182659,28
212	520905,61	2182659,34
213	520903,39	2182643,68
208	520902,74	2182643,78

V. Сведения о границах территории, в отношении которой утвержден проект межевания

Местоположение границ и номера характерных точек границ территории, в отношении которой утвержден проект межевания, указаны в разделе III. Чертеж межевания территории.

*Перечень координат характерных точек границ территории,
в отношении которой утвержден проект межевания
(система координат – МСК-52)*

Номер характерной точки	Координаты, м	
	X	Y
1	520903,39	2182643,68
2	520905,61	2182659,34
3	520906,09	2182659,28
4	520906,68	2182663,39
5	520907,66	2182670,21
6	520924,27	2182667,78
7	520926,72	2182681,59
8	520930,88	2182710,09
9	520933,05	2182709,70
10	520933,84	2182715,80
11	520935,62	2182728,35
12	520935,88	2182728,31
13	520937,80	2182741,45
14	520935,21	2182741,38
15	520935,99	2182746,56
16	520935,71	2182746,67
17	520935,86	2182747,69
18	520933,74	2182748,74
19	520933,30	2182749,50
20	520933,23	2182750,38
21	520934,76	2182760,85
22	520937,75	2182760,77
23	520940,65	2182780,51
24	520937,75	2182781,24
25	520939,80	2182795,32
26	520940,09	2182796,41
27	520940,61	2182797,40
28	520941,34	2182798,26
29	520942,92	2182809,01
30	520942,55	2182809,77
31	520942,32	2182810,58

Номер характерной точки	Координаты, м	
	X	Y
32	520942,23	2182811,42
33	520942,28	2182812,26
34	520947,24	2182846,22
35	520947,51	2182847,21
36	520947,97	2182848,12
37	520948,61	2182848,92
38	520949,35	2182849,53
39	520950,90	2182850,54
40	520952,04	2182858,53
41	520951,25	2182859,05
42	520950,63	2182859,71
43	520949,96	2182860,61
44	520949,48	2182861,74
45	520949,82	2182864,08
46	520962,81	2182955,19
47	520963,21	2182956,56
48	520963,97	2182957,75
49	520965,04	2182958,68
50	520966,33	2182959,28
51	520967,83	2182969,20
52	520966,63	2182970,24
53	520965,89	2182971,42
54	520965,51	2182972,76
55	520965,51	2182974,16
56	520973,22	2183028,26
57	520973,49	2183029,01
58	520974,03	2183029,59
59	520974,75	2183029,92
60	520976,20	2183029,83
61	520977,10	2183036,03
62	520977,38	2183040,15

Номер характерной точки	Координаты, м	
	X	Y
63	520980,49	2183062,68
64	520978,32	2183064,05
65	520979,38	2183071,57
66	520980,02	2183072,39
67	520980,83	2183073,09
68	520982,28	2183073,82
69	520982,35	2183074,37
70	520983,06	2183074,54
71	520984,26	2183082,92
72	520982,91	2183083,79
73	520982,23	2183084,47
74	520981,68	2183085,20
75	520981,25	2183086,02
76	520980,96	2183086,97
77	520980,84	2183087,77
78	520980,82	2183088,70
79	520984,64	2183088,54
80	520985,24	2183092,59
81	520982,42	2183093,01
82	520991,94	2183160,27
83	520992,27	2183161,12
84	520992,95	2183161,73
85	520993,82	2183161,98
86	520994,85	2183162,03
87	520996,14	2183171,65
88	520995,26	2183172,08
89	520994,50	2183172,86
90	520994,07	2183173,86
91	520994,03	2183174,95
92	520997,86	2183202,00
93	521001,03	2183204,62
94	521003,83	2183224,34
95	521006,87	2183245,86
96	521009,93	2183267,51
97	521007,38	2183269,00
98	521007,71	2183271,28
99	521007,98	2183272,35
100	521008,48	2183273,33
101	521009,18	2183274,17
102	521010,04	2183274,85
103	521011,04	2183275,32
104	521012,55	2183284,61
105	521011,64	2183285,35

Номер характерной точки	Координаты, м	
	X	Y
106	521010,93	2183286,29
107	521010,46	2183287,36
108	521010,26	2183288,52
109	521010,33	2183289,69
110	521014,24	2183317,23
111	521014,56	2183318,06
112	521015,21	2183318,67
113	521016,05	2183318,94
114	521016,96	2183318,99
115	521017,85	2183325,28
116	521016,87	2183326,15
117	521016,30	2183326,99
118	521015,96	2183328,11
119	521015,95	2183329,28
120	521025,80	2183398,55
121	521026,15	2183399,78
122	521026,79	2183400,88
123	521027,71	2183401,81
124	521028,78	2183402,44
125	521030,50	2183414,08
126	521029,56	2183414,73
127	521028,94	2183415,85
128	521028,61	2183417,12
129	521028,63	2183418,43
130	521036,62	2183474,63
131	521037,01	2183476,47
132	521037,17	2183476,94
133	521036,16	2183477,16
134	521036,86	2183478,95
135	521037,71	2183480,53
136	521038,51	2183481,70
137	521039,40	2183482,78
138	521040,93	2183484,28
139	521042,56	2183485,40
140	521044,24	2183486,32
141	521046,28	2183487,36
142	521047,24	2183487,69
143	521048,26	2183487,85
144	521049,15	2183487,85
145	521050,19	2183487,65
146	521051,29	2183487,30
147	521052,17	2183486,78
148	521053,02	2183486,04

Номер характерной точки	Координаты, м	
	X	Y
149	521053,87	2183484,92
150	521058,44	2183487,22
151	521058,03	2183488,37
152	521057,85	2183489,61
153	521057,93	2183490,71
154	521058,19	2183491,77
155	521058,69	2183492,86
156	521059,29	2183493,69
157	521060,09	2183494,45
158	521061,08	2183495,12
159	521063,74	2183496,51
160	521065,71	2183497,23
161	521067,74	2183497,33
162	521040,65	2183509,28
163	521028,63	2183513,30
164	521015,48	2183517,70
165	521015,44	2183517,31
166	521015,92	2183516,95
167	521016,52	2183516,41
168	521017,02	2183515,89
169	521017,89	2183514,71
170	521018,55	2183513,45
171	521019,01	2183512,02
172	521019,31	2183510,69
173	521015,75	2183485,45
174	521016,93	2183485,29
175	521016,32	2183480,14
176	521015,47	2183480,25
177	521012,82	2183457,29
178	521010,96	2183438,50
179	521005,00	2183395,86
180	521004,73	2183395,88
181	520985,50	2183271,79
182	520968,80	2183156,82
183	520961,49	2183106,01
184	520960,84	2183106,10
185	520958,21	2183088,07

Номер характерной точки	Координаты, м	
	X	Y
186	520958,87	2183087,98
187	520958,74	2183087,05
188	520950,48	2183029,75
189	520936,99	2182934,22
190	520939,43	2182929,45
191	520929,32	2182858,48
192	520916,68	2182771,73
193	520914,40	2182772,01
194	520913,72	2182766,56
195	520912,73	2182765,38
196	520911,36	2182755,90
197	520908,22	2182732,86
198	520907,93	2182730,72
199	520905,76	2182729,05
200	520901,54	2182729,72
201	520887,95	2182719,66
202	520889,02	2182711,81
203	520885,65	2182688,09
204	520885,46	2182688,12
205	520885,23	2182687,27
206	520884,93	2182686,77
207	520884,38	2182686,23
208	520883,73	2182685,83
209	520883,12	2182685,63
210	520882,06	2182685,59
211	520880,21	2182672,72
212	520880,90	2182672,54
213	520881,56	2182672,17
214	520882,13	2182671,59
215	520882,54	2182670,91
216	520882,74	2182670,11
217	520882,75	2182669,33
218	520882,99	2182669,29
219	520878,03	2182634,60
220	520894,17	2182632,23
221	520895,97	2182644,77
1	520903,39	2182643,68