Включен в Реестр
нормативных актов органов
исполнительной власти
Нижегородской области
22 МАЙ 2023
№ в реестре
23039-518-136

Управление государственной охраны объектов культурного наследия Нижегородской области

ПРИКАЗ

11.05.2023 № 136

г. Нижний Новгород

О внесении изменений в некоторые приказы управления государственной охраны объектов культурного наследия Нижегородской области

В целях приведения в соответствие с действующим законодательством **приказываю:**

1. Внести в приказ управления государственной охраны объектов культурного наследия Нижегородской области от 16.07.2020 № 201 "Об утверждении описания местоположения границ защитных зон объектов культурного наследия, расположенных на территории городского округа город Бор Нижегородской области, режима использования земель в границах защитных зон объектов культурного наследия" изменения согласно приложению 1 к настоящему приказу.

2. Внести в приказ управления государственной охраны объектов культурного наследия Нижегородской области от 20.07.2020 № 209 "Об утверждении описания местоположения границ защитных зон объектов культурного наследия, расположенных на территории Володарского района Нижегородской области, режима использования земель в границах защитных зон объектов культурного наследия" изменения согласно приложению 2 к настоящему приказу.

3. Внести в приказ управления государственной охраны объектов культурного наследия Нижегородской области от 12 декабря 2019 г. № 373 "Об утверждении описания местоположения границ защитных зон объектов культурного наследия, расположенных на территории Дальнеконстантиновского района Нижегородской области, режима использования земель в границах защитных зон объектов культурного наследия" изменения согласно приложению 3 к настоящему приказу.

4. Контроль за исполнением настоящего приказа оставляю за собой.

И.о. руководителя И.В.Петров

ПРИЛОЖЕНИЕ 1
к приказу управления государственной
охраны объектов культурного наследия
Нижегородской области
от 11.05.23 № 136

О внесении изменений в приказ управления государственной охраны объектов культурного наследия Нижегородской области от 16.07.2020 № 201 "Об утверждении описания местоположения границ защитных зон объектов культурного наследия, расположенных на территории городского округа город Бор Нижегородской области, режима использования земель в границах защитных зон объектов культурного наследия" (далее-приказ)

1. Преамбулу приказа изложить в следующей редакции: «В целях обеспечения сохранности объектов культурного наследия регионального значения "Дом священника (ул. Луначарского, 17)", "Дом Королева (ул. Папанина, 10") в г. Бор, "Никольская церковь" в д. Заскочиха, "Владимирская церковь" в с. Кресты, "Старообрядческая молельня (Кантауровский сельсовет)" в д. Попово (Кантауровская с/а), "Церковь Симеона Столпника" в с. Развилье, "Церковь Происхождения Древнего Животворящего Креста" в с. Спасское, "Богадельня для старообрядцев, построенная на средства Н.А. Бугрова" в д. Филипповское, "Скит Малиновский (комплекс)" в 1,5 км северо-восточнее с. Филипповка, "Спасо-Преображенская церковь" в д. Чернолесская Пустынь, "Спасская церковь" в с. Чистое поле, "Тихоновская церковь" в с. Юрасово и объекта культурного наследия федерального значения "Дом Деманина (деревянный)" (Ямновский сельсовет, д. Вязилка, д. 51)».

2. Подпункты 1, 2, 10 пункта 1 приказа и пункты 1, 2, 10 приложения 1 к приказу исключить.

3. Пункты 3 и 4 приложения 1 к приказу изложить в следующей редакции:

"3. Текстовое описание местоположения границ защитной зоны
объекта культурного наследия регионального значения
"Дом священника" (г. Бор, ул. Луначарского, 17)

Граница защитной зоны установлена на расстоянии 100 метров от границы территории памятника, утвержденной приказом управления государственной охраны объектов культурного наследия Нижегородской области от 20.07.2022 № 251 «Об утверждении границ и режима использования территорий объектов культурного наследия регионального значения, расположенных на улицах Ленина, Луначарского, Папанина в г. Бор Нижегородской области».

Графическое описание местоположения границ защитной зоны
объекта культурного наследия регионального значения
"Дом священника" (г. Бор, ул. Луначарского, 17)

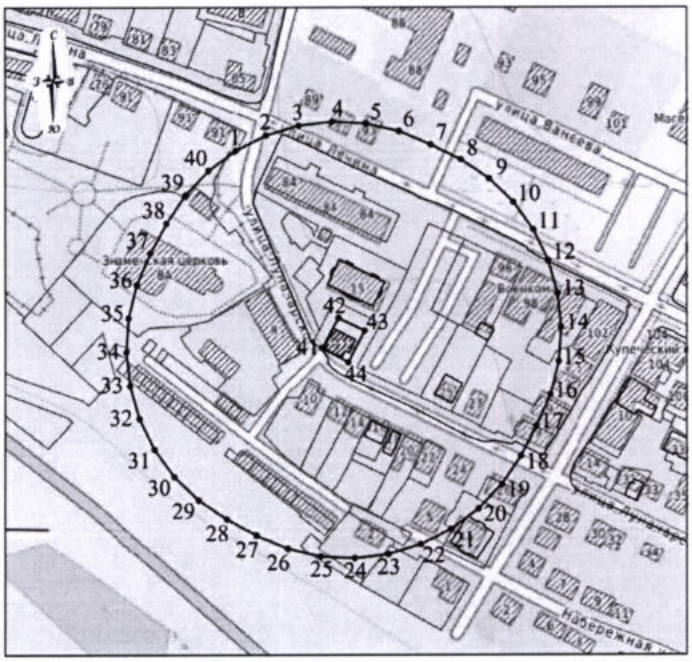

УСЛОВНЫЕ ОБОЗНАЧЕНИЯ:

- объект культурного наследия регионального значения "Дом священника"

- граница защитной зоны

- характерная точка границы защитной зоны

Перечень координат характерных точек границы защитной зоны
объекта культурного наследия регионального значения
"Дом священника" (г. Бор, ул. Луначарского, 17)

Обозначение характерной (поворотной) точки	Координаты характерных точек в МСК-52	
	X	Y
1	534118,17	2219042,91
2	534125,92	2219058,40
3	534130,89	2219074,99
4	534132,92	2219092,20
5	534131,95	2219109,50
6	534128,01	2219126,36

7	534121,29	2219142,34
8	534113,56	2219157,86
9	534103,77	2219172,15
10	534091,65	2219184,53
11	534077,58	2219194,64
12	534061,98	2219202,17
13	534045,31	2219206,89
14	534028,08	2219208,67
15	534010,80	2219207,44
16	533993,99	2219203,25
17	533978,14	2219196,25
18	533962,77	2219188,22
19	533948,31	2219178,67
20	533935,73	2219166,77
21	533925,39	2219152,87
22	533917,60	2219137,39
23	533912,60	2219120,81
24	533910,53	2219103,61
25	533911,47	2219086,31
26	533915,38	2219069,43
27	533922,14	2219053,48
28	533930,42	2219038,24
29	533940,14	2219023,90
30	533952,19	2219011,46
31	533966,21	2219001,27
32	533981,77	2218993,67
33	533998,42	2218988,86
34	534015,64	2218986,99
35	534032,93	2218988,13
36	534049,76	2218992,23
37	534065,63	2218999,18
38	534080,86	2219007,48
39	534095,29	2219017,06
40	534107,85	2219028,99
1	534118,17	2219042,91
41	534017,75	2219086,97
42	534032,97	2219095,27
43	534026,49	2219108,68
44	534010,48	2219100,34
41	534017,75	2219086,97

4. Текстовое описание местоположения границ защитной зоны
объекта культурного наследия регионального значения
"Дом Королева" (г. Бор, ул. Папанина, 10)

Граница защитной зоны установлена на расстоянии 100 метров от границы территории памятника, утвержденной приказом управления государственной охраны объектов культурного наследия Нижегородской области от 20.07.2022 № 251 «Об утверждении границ и режима использования территорий объектов культурного наследия регионального значения, расположенных на улицах Ленина, Луначарского, Папанина в г. Бор Нижегородской области».

Графическое описание местоположения границ защитной зоны
объекта культурного наследия регионального значения
"Дом Королева" (г. Бор, ул. Папанина, 10)

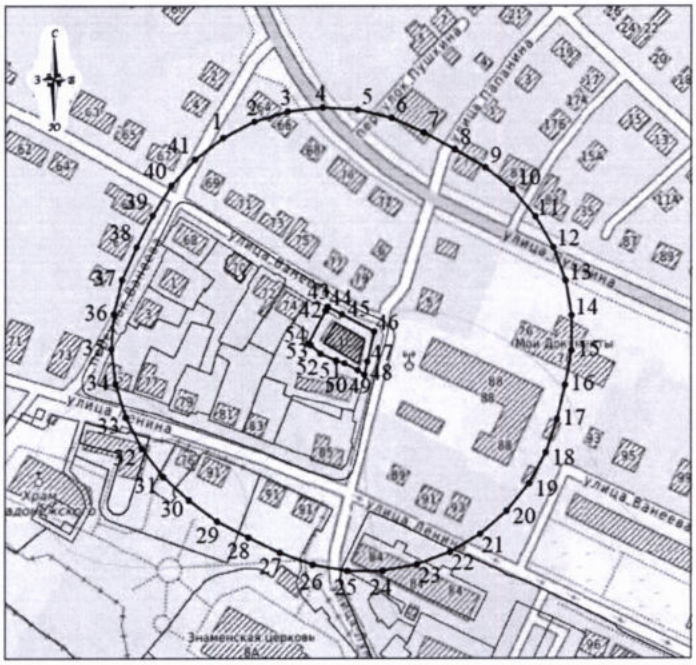

УСЛОВНЫЕ ОБОЗНАЧЕНИЯ:

- объект культурного наследия регионального значения "Дом Королева"

- граница защитной зоны

- характерная точка границы защитной зоны

Перечень координат характерных точек границы защитной зоны
объекта культурного наследия регионального значения
"Дом Королева" (г. Бор, ул. Папанина, 10)

Обозначение характерной (поворотной) точки	Координаты характерных точек в МСК-52	
	X	Y
1	534315,14	2218992,24
2	534323,25	2219008,11
3	534328,41	2219025,17
4	534330,47	2219042,87
5	534329,34	2219060,66
6	534325,08	2219077,96
7	534317,83	2219094,24
8	534309,34	2219109,94
9	534300,42	2219125,38
10	534289,15	2219139,19
11	534275,60	2219150,77
12	534260,21	2219159,76
13	534243,48	2219165,88
14	534225,92	2219168,94
15	534208,10	2219168,82
16	534190,55	2219165,65
17	534173,17	2219161,59
18	534156,24	2219156,03
19	534140,57	2219147,54
20	534126,65	2219136,41
21	534114,93	2219122,98
22	534105,78	2219107,69
23	534099,49	2219091,02
24	534096,25	2219073,49
25	534096,18	2219055,67
26	534099,28	2219038,12
27	534105,44	2219021,39
28	534113,15	2219005,30
29	534121,35	2218989,46
30	534131,95	2218975,13
31	534144,06	2218962,04
32	534158,22	2218951,23
33	534174,08	2218943,10
34	534191,13	2218937,91
35	534208,83	2218935,84
36	534226,62	2218936,94
37	534243,93	2218941,18

38	534260,24	2218948,37
39	534276,12	2218956,51
40	534291,19	2218966,03
41	534304,34	2218978,06
1	534315,14	2218992,24
42	534228,44	2219044,44
43	534230,02	2219045,25
44	534230,50	2219045,50
45	534226,61	2219052,70
46	534217,64	2219069,28
47	534202,61	2219065,77
48	534195,82	2219064,19
49	534198,11	2219060,85
50	534201,76	2219054,12
51	534203,02	2219049,90
52	534206,55	2219041,81
53	534210,95	2219037,02
54	534211,58	2219035,80
42	534228,44	2219044,44

"

ПРИЛОЖЕНИЕ 2
к приказу управления государственной
охраны объектов культурного наследия
Нижегородской области
от 11.05.23 № 136

О внесении изменений в приказ управления государственной охраны объектов культурного наследия Нижегородской области от 20.07.2020 № 209 "Об утверждении описания местоположения границ защитных зон объектов культурного наследия, расположенных на территории Володарского района Нижегородской области, режима использования земель в границах защитных зон объектов культурного наследия" (далее-приказ)

Пункт 5 приложения 1 к приказу изложить в следующей редакции:

"5. Текстовое описание местоположения границ защитной зоны
объекта культурного наследия регионального значения
"Никольская церковь" (р.п. Решетиха)

Граница защитной зоны установлена на расстоянии 100 метров от границы территории памятника, утвержденной приказом управления государственной охраны объектов культурного наследия Нижегородской области от 07.02.2023 № 33 «Об утверждении границы и режима использования территории объекта культурного наследия регионального значения "Никольская церковь", расположенного в р.п. Решетиха Володарского муниципального округа Нижегородской области».

Графическое описание местоположения границ защитной зоны
объекта культурного наследия регионального значения
"Никольская церковь" (р.п. Решетиха)

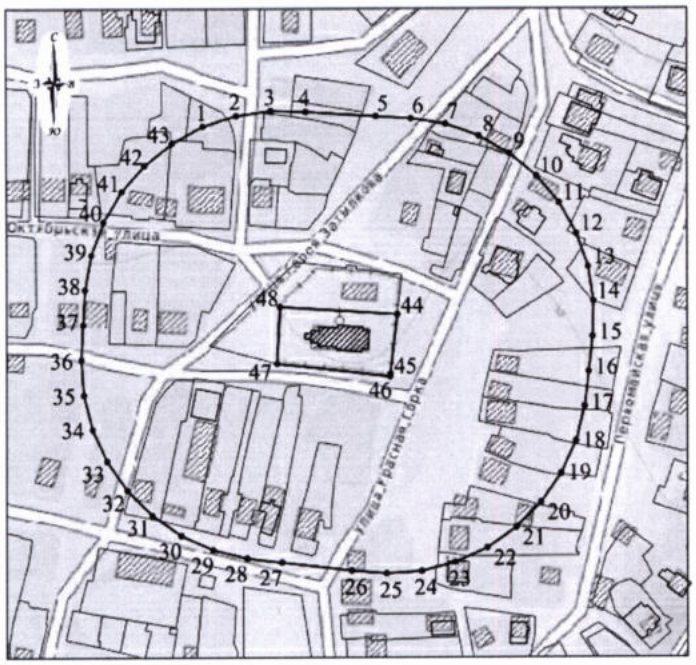

УСЛОВНЫЕ ОБОЗНАЧЕНИЯ:

- объект культурного наследия регионального значения "Никольская церковь"

- граница защитной зоны

- характерная точка границы защитной зоны

Перечень координат характерных точек границы защитной зоны объекта культурного наследия регионального значения "Никольская церковь" (р.п. Решетиха)

Обозначение характерной (поворотной) точки	Координаты характерных точек в МСК-52	
	X	Y
1	518476,60	2172068,85
2	518482,15	2172085,88
3	518484,57	2172103,63
4	518484,04	2172121,55
5	518481,80	2172157,35
6	518480,68	2172175,26
7	518477,82	2172192,94
8	518471,84	2172209,83
9	518462,95	2172225,38

10	518451,43	2172239,10
11	518437,64	2172250,54
12	518422,04	2172259,34
13	518405,11	2172265,21
14	518387,41	2172267,97
15	518369,50	2172267,53
16	518351,68	2172265,48
17	518333,87	2172263,34
18	518316,49	2172259,00
19	518300,16	2172251,63
20	518285,42	2172241,46
21	518272,72	2172228,83
22	518262,48	2172214,13
23	518255,02	2172197,84
24	518250,60	2172180,48
25	518249,34	2172162,61
26	518250,93	2172144,75
27	518255,00	2172109,10
28	518257,12	2172091,29
29	518261,46	2172073,91
30	518268,82	2172057,58
31	518278,98	2172042,82
32	518291,61	2172030,12
33	518306,31	2172019,87
34	518322,59	2172012,41
35	518339,95	2172007,97
36	518357,82	2172006,71
37	518375,74	2172007,60
38	518393,65	2172008,62
39	518411,27	2172011,82
40	518428,05	2172018,11
41	518443,43	2172027,30
42	518456,92	2172039,08
43	518468,10	2172053,08
1	518476,60	2172068,85
44	518380,93	2172168,18
45	518350,76	2172164,71
46	518349,32	2172164,54
47	518355,93	2172106,69
48	518384,68	2172108,22
44	518380,93	2172168,18

"

ПРИЛОЖЕНИЕ 3
к приказу управления государственной
охраны объектов культурного наследия
Нижегородской области
от 11.05.23 № 136

О внесении изменений в приказ управления государственной охраны объектов культурного наследия Нижегородской области от 12.12.2019 № 373 "Об утверждении описания местоположения границ защитных зон объектов культурного наследия, расположенных на территории Дальнеконстантиновского района Нижегородской области, режима использования земель в границах защитных зон объектов культурного наследия" (далее-приказ)

Пункт 7 приложения 1 к приказу изложить в следующей редакции:

"7. Текстовое описание местоположения границ защитной зоны
объекта культурного наследия регионального значения
"Сергиевская церковь" (с. Тепелево)

Граница защитной зоны установлена на расстоянии 100 метров от границы территории памятника, утвержденной приказом управления государственной охраны объектов культурного наследия Нижегородской области от 09.03.2023 № 64 «Об утверждении границы и режима использования территории объекта культурного наследия регионального значения "Сергиевская церковь", расположенного в с. Тепелево Дальнеконстантиновского муниципального округа Нижегородской области».

Графическое описание местоположения границ защитной зоны
объекта культурного наследия регионального значения
"Сергиевская церковь" (с. Тепелево)

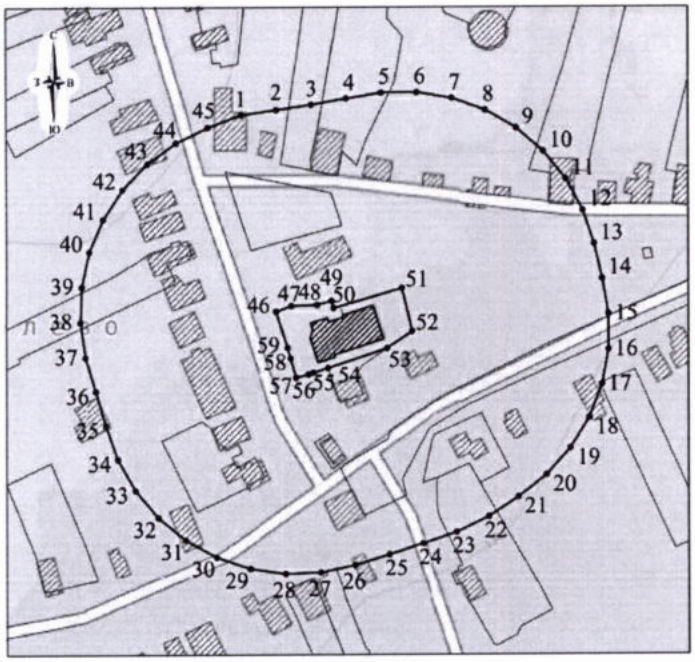

УСЛОВНЫЕ ОБОЗНАЧЕНИЯ:

- объект культурного наследия регионального значения "Сергиевская церковь"

- граница защитной зоны

- характерная точка границы защитной зоны

Перечень координат характерных точек границы защитной зоны объекта культурного наследия регионального значения "Сергиевская церковь" (с. Тепелево)

Обозначение характерной (поворотной) точки	Координаты характерных точек в МСК-52	
	X	Y
1	479273,53	2222664,12
2	479276,19	2222682,03
3	479278,79	2222699,98
4	479281,98	2222717,84
5	479284,91	2222735,73
6	479285,15	2222753,84
7	479282,12	2222771,70
8	479275,92	2222788,72
9	479266,75	2222804,34

10	479254,92	2222818,05
11	479240,80	2222829,40
12	479224,87	2222838,02
13	479207,65	2222843,63
14	479189,98	2222847,76
15	479172,14	2222850,90
16	479154,03	2222850,84
17	479136,22	2222847,52
18	479119,31	2222841,04
19	479103,84	2222831,61
20	479090,32	2222819,55
21	479079,18	2222805,27
22	479069,12	2222790,18
23	479061,20	2222773,89
24	479055,40	2222756,70
25	479049,67	2222739,49
26	479044,30	2222722,17
27	479040,50	2222704,46
28	479039,88	2222686,35
29	479042,53	2222668,44
30	479048,37	2222651,29
31	479057,21	2222635,48
32	479068,75	2222621,52
33	479082,62	2222609,87
34	479098,37	2222600,92
35	479115,46	2222594,91
36	479132,85	2222589,76
37	479150,21	2222584,54
38	479168,14	2222581,94
39	479186,24	2222582,62
40	479203,92	2222586,56
41	479220,60	2222593,62
42	479235,74	2222603,57
43	479248,83	2222616,09
44	479259,45	2222630,76
45	479267,24	2222647,11
1	479273,53	2222664,12
46	479173,45	2222681,80
47	479176,32	2222689,56
48	479176,86	2222702,74
49	479179,01	2222710,06
50	479175,22	2222711,24
51	479185,45	2222746,12
52	479163,39	2222751,28
53	479154,73	2222738,50
54	479144,67	2222708,27

55	479142,22	2222700,74
56	479141,45	2222698,33
57	479139,72	2222691,97
58	479149,67	2222689,15
59	479155,05	2222687,62
46	479173,45	2222681,80

"