



**Министерство
лесного хозяйства и охраны объектов животного мира
Нижегородской области**

Включен в Реестр
нормативных актов органов
исполнительной власти
Нижегородской области

06 ИЮН 2023

23-137-331-379

П Р И К А З

25.05.2023 № 379

г. Нижний Новгород

**Об изменении границ земель, на которых
расположены леса, указанные в пунктах 3 и 4
части 1 статьи 114 Лесного кодекса
Российской Федерации, Городецкого
межрайонного лесничества Нижегородской
области**

В соответствии со статьёй 82 Лесного кодекса Российской Федерации, постановлением Правительства Российской Федерации от 21 декабря 2019 г. № 1755 «Об утверждении Правил изменения границ земель, на которых располагаются леса, указанные в пунктах 3 и 4 части 1 статьи 114 Лесного кодекса Российской Федерации, и определения функциональных зон в лесах, расположенных в лесопарковых зонах»,

п р и к а з ы в а ю:

1. Утвердить проектную документацию по изменению границ земель, на которых располагаются леса, указанные в пунктах 3 и 4 части 1 статьи 114 Лесного кодекса Российской Федерации, Городецкого межрайонного лесничества министерства лесного хозяйства и охраны объектов животного мира Нижегородской области.

2. Изменить границы земель, на которых расположены леса, указанные в пунктах 3 и 4 части 1 статьи 114 Лесного кодекса Российской Федерации (далее – леса в лесопарковых и зеленых зонах), Городецкого межрайонного лесничества Нижегородской области, согласно приложению к настоящему приказу.

3. Отделу лесного планирования и цифровизации министерства лесного хозяйства и охраны объектов животного мира Нижегородской области (Есичев А.О.) обеспечить:

3.1. Направление настоящего приказа в государственно-правовой департамент Нижегородской области в течение одного рабочего дня со дня подписания для регистрации в Реестре нормативно-правовых актов органов исполнительной власти Нижегородской области.

3.2. Внесение в государственный лесной реестр сведений об изменении границ земель, на которых расположены леса в лесопарковых и зеленых зонах Городецкого межрайонного лесничества Нижегородской области, в течение 30 дней со дня утверждения настоящего приказа.

3.3. Размещение настоящего приказа на официальном сайте министерства лесного хозяйства и охраны объектов животного мира Нижегородской области в информационно-телекоммуникационной сети «Интернет».

4. Контроль за исполнением настоящего приказа возложить на заместителя министра лесного хозяйства и охраны объектов животного мира Нижегородской области Леонтьева Э.В.

И. о. министра



А.Н.Чешуин

ПРИЛОЖЕНИЕ
к приказу министерства
лесного хозяйства и охраны
объектов животного мира
Нижегородской области
от 25.05.2023 № 379

Изменения границ земель, на которых расположены леса, указанные в пунктах 3 и 4 части 1 статьи 114 Лесного кодекса Российской Федерации, Городецкого межрайонного лесничества Нижегородской области

1. Исключить из границ земель, на которых расположены леса, указанные в пунктах 3 и 4 части 1 статьи 114 Лесного кодекса Российской Федерации (далее – леса в лесопарковых и зеленых зонах), лесные участки Бриляковского участкового лесничества Городецкого межрайонного лесничества Нижегородской области:

Кварталы	Выделы	Площадь, га
Леса в лесопарковых зонах		
189	5 ч.	0,0452
Леса в зеленых зонах		
205	7 ч.	0,0452

Текстовое описание границ лесного участка
квартал 189 часть выдела 5

От точки	До точки	Описание границы
1	1	Содержит 14 поворотных точек в границах квартала 189
Общая площадь по категории защитных лесов: 0,0452 га		

Текстовое описание границ лесного участка
квартал 205 часть выдела 7

От точки	До точки	Описание границы
1	1	Содержит 7 поворотных точек в границах квартала 205
Общая площадь по категории защитных лесов: 0,0452 га		

Каталог координат поворотных точек лесного участка
квартал 189 часть выдела 5

Система координат: МСК-52 зона 2
Нижегородская область

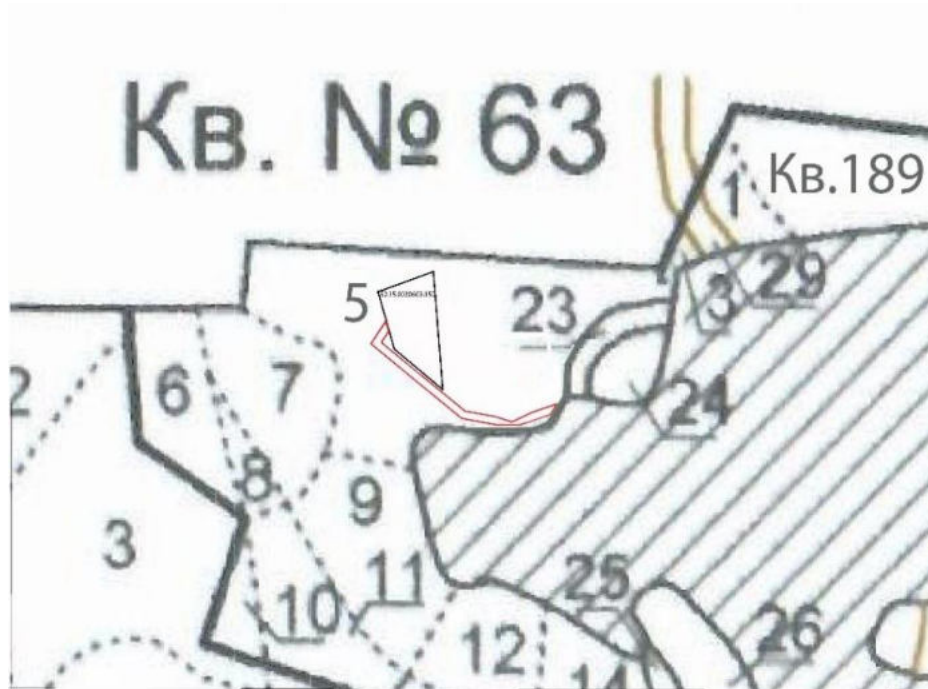
№ поворотной точки	Координаты	
	X	Y
1	586473.69	2176292.28
2	586485.37	2176300.33
3	586480.40	2176301.79
4	586474.43	2176297.63
5	586439.54	2176342.18
6	586436.78	2176358.23
7	586434.11	2176366.98
8	586438.99	2176377.78
9	586442.85	2176389.59
10	586443.89	2176390.09
11	586438.47	2176388.90
12	586432.59	2176371.22
13	586432.70	2176358.44
14	586435.86	2176340.37
1	586473.69	2176292.28

Каталог координат поворотных точек лесного участка
квартал 205 часть выдела 7

Система координат: МСК-52 зона 2
Нижегородская область

№ поворотной точки	Координаты	
	X	Y
1	578548.48	2182627.3
2	578554.74	2182652.91
3	578549.31	2182651.23
4	578539.68	2182647.48
5	578532.99	2182643.73
6	578528.49	2182639.53
7	578521.69	2182631.61
1	578548.48	2182627.3

Графическое местоположение лесного участка
квартал 189 часть выдела 5



Условные обозначения:

— - граница лесного участка

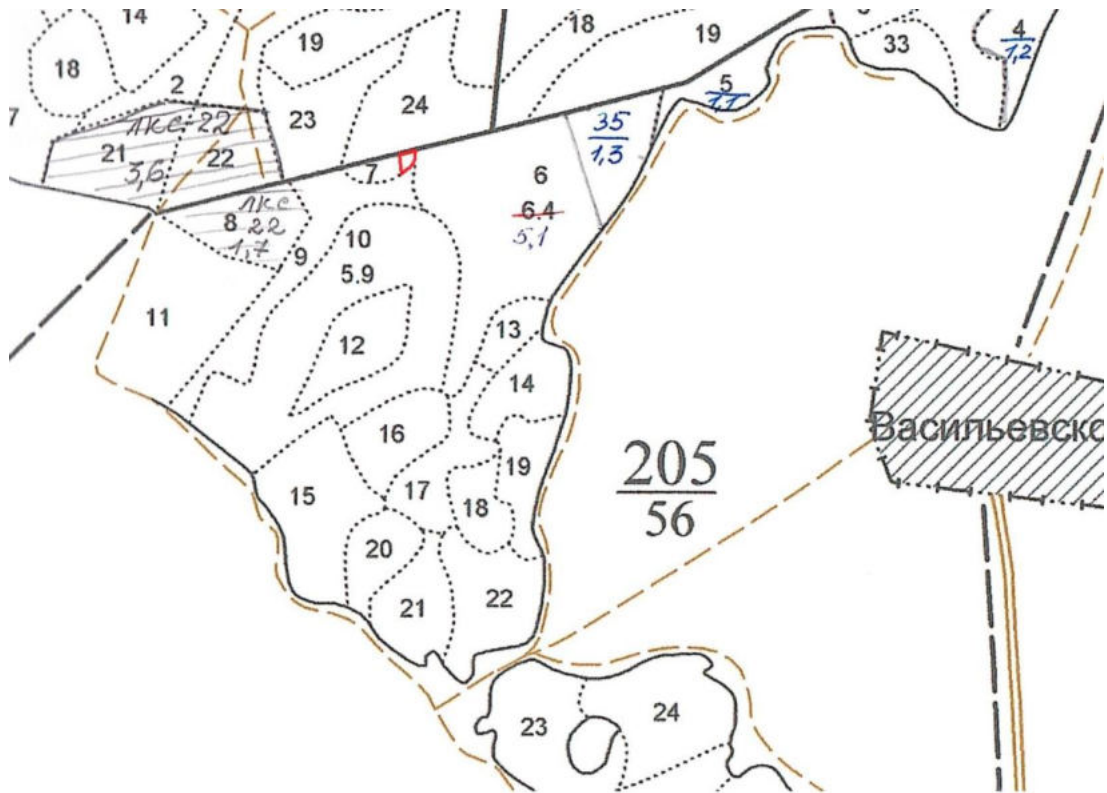


Условные обозначения:


□ - границы лесного участка

● - поворотные точки участка

Графическое местоположение лесного участка
квартал 205 часть выдела 7




Условные обозначения

 - граница лесного участка



Условные обозначения:

 - границы лесного участка

 - поворотные точки участка

2. Включить в границы земель, на которых расположены леса в лесопарковых зонах и зеленых зонах, лесные участки Бриляковского участкового лесничества Городецкого межрайонного лесничества Нижегородской области:

Кварталы	Выделы	Площадь, га
Леса в лесопарковых зонах		
205	7 ч.	0,0452
Леса в зеленых зонах		
189	5 ч.	0,0452