



**Управление
государственной охраны объектов культурного наследия
Нижегородской области**

Включен в Реестр
нормативных актов органов
исполнительной власти
Нижегородской области

03 ИЮЛ 2023

№ в реестре

23245-518-188

П Р И К А З

21.06.2023

г. Нижний Новгород

№ 188

**О внесении изменений в приказ управления
государственной охраны объектов
культурного наследия Нижегородской
области от 28.10.2020 № 334**

В целях приведения в соответствие с действующим законодательством,
п р и к а з ы в а ю:

1. Внести изменения в приказ управления государственной охраны объектов культурного наследия Нижегородской области от 28.10.2020 № 334 "Об утверждении описания местоположения границ защитных зон объектов культурного наследия, расположенных на территории Ардатовского района Нижегородской области, режима использования земель в границах защитных зон объектов культурного наследия", изложив пункт 26 приложения 1 к приказу в редакции согласно приложению к настоящему приказу.

2. Контроль за исполнением настоящего приказа оставляю за собой.

Руководитель

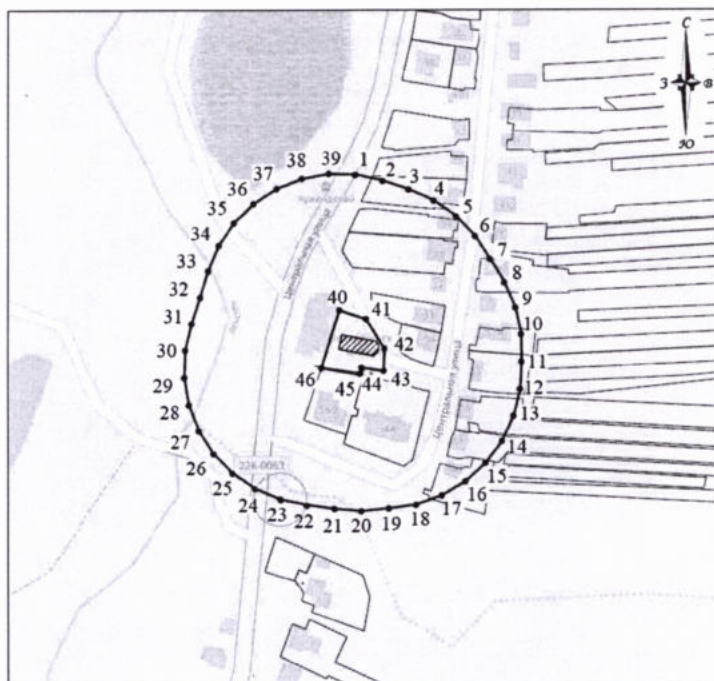
Г.В.Меламед

ПРИЛОЖЕНИЕ
к приказу управления государственной
охраны объектов культурного наследия
Нижегородской области
от 21.06.2023 № 178




" 26. Текстовое описание местоположения границ защитной зоны
объекта культурного наследия регионального значения
"Воскресенская церковь" (с. Кужендеево)

Граница защитной зоны установлена на расстоянии 100 метров от границы территории памятника, утвержденной приказом управления государственной охраны объектов культурного наследия Нижегородской области от 14.09.2022 № 314 «Об утверждении границы и режима использования территории объекта культурного наследия регионального значения "Воскресенская церковь", расположенного в селе Кужендеево Ардатовского района Нижегородской области».

Графическое описание местоположения границ защитной зоны
объекта культурного наследия регионального значения
"Воскресенская церковь" (с. Кужендеево)



УСЛОВНЫЕ ОБОЗНАЧЕНИЯ:

- | | |
|---|--|
|  | - объект культурного наследия регионального значения "Воскресенская церковь" |
|  | - граница защитной зоны |
|  | - характерная точка границы защитной зоны |

Перечень координат характерных точек границы защитной зоны
 объекта культурного наследия регионального значения
 "Воскресенская церковь" (с. Кужендеево)

Обозначение характерной (поворотной) точки	Координаты характерных точек в МСК-52	
	X	Y
1	406694,65	2156855,25
2	406690,24	2156874,75
3	406683,90	2156893,74
4	406675,77	2156912,00
5	406664,17	2156928,28
6	406649,56	2156941,93
7	406632,81	2156952,88
8	406615,75	2156963,36
9	406597,41	2156971,30
10	406577,85	2156975,43
11	406557,85	2156975,77
12	406537,86	2156974,70
13	406518,41	2156970,10
14	406500,26	2156961,72
15	406484,14	2156949,91
16	406470,68	2156935,13
17	406460,43	2156917,97
18	406453,79	2156899,11
19	406451,02	2156879,31
20	406449,08	2156859,41
21	406450,75	2156839,49
22	406453,60	2156819,67
23	406457,70	2156800,09
24	406465,52	2156781,70
25	406476,85	2156765,23
26	406491,23	2156751,34
27	406508,08	2156740,58
28	406526,73	2156733,40
29	406546,44	2156730,07
30	406566,42	2156730,72
31	406585,88	2156735,30
32	406604,99	2156741,29
33	406624,10	2156747,28
34	406642,57	2156754,91
35	406659,17	2156766,06
36	406673,21	2156780,28
37	406684,15	2156797,02
38	406691,54	2156815,59
39	406695,08	2156835,26
1	406694,65	2156855,25

40	406595,39	2156843,08
41	406588,94	2156862,40
42	406567,07	2156876,01
43	406550,95	2156875,50
44	406553,37	2156859,23
45	406549,07	2156858,33
46	406553,17	2156829,84
40	406595,39	2156843,08

”