



**Управление
государственной охраны объектов культурного наследия
Нижегородской области**

Включен в Реестр
нормативных актов органов
исполнительной власти
Нижегородской области

03 ИЮЛ 2023

№ в реестре

23248 - 518 - 191

П Р И К А З

26.06.2023

№ 191

г. Нижний Новгород

**Об утверждении границы
и режима использования территории объекта
культурного наследия регионального
значения "Казанская церковь",
расположенного в с. Вязовка Кстовского
муниципального округа Нижегородской
области**

В целях обеспечения сохранности объекта культурного наследия регионального значения, расположенного в с. Вязовка на исторически сложившейся территории, руководствуясь статьями 3, 3¹, 5, 5¹, 36 Федерального закона от 25 июня 2002 г. № 73-ФЗ "Об объектах культурного наследия (памятниках истории и культуры) народов Российской Федерации", **п р и к а з ы в а ю:**

1. Утвердить границу территории объекта культурного наследия регионального значения "Казанская церковь" (Нижегородская область, Кстовский муниципальный округ, с. Вязовка; адрес в едином государственном реестре объектов культурного наследия (памятников истории и культуры) народов Российской Федерации: Нижегородская область, Кстовский район, село Вязовка) согласно приложению 1 к настоящему приказу.


2. Утвердить режим использования территории объекта культурного наследия, указанного в пункте 1 настоящего приказа, согласно приложению 2 к настоящему приказу.

3. Поручить начальнику отдела государственной охраны и учета объектов культурного наследия Н.Н. Тамбовцевой организовать работу по направлению в установленном порядке копии настоящего приказа в федеральный орган

исполнительной власти, уполномоченный Правительством Российской Федерации на осуществление государственного кадастрового учета, государственной регистрации прав, ведение Единого государственного реестра недвижимости и предоставление сведений, содержащихся в Едином государственном реестре недвижимости, а также в администрацию Кстовского муниципального округа для размещения в информационной системе обеспечения градостроительной деятельности.

4. Контроль за исполнением настоящего приказа оставляю за собой.

Руководитель

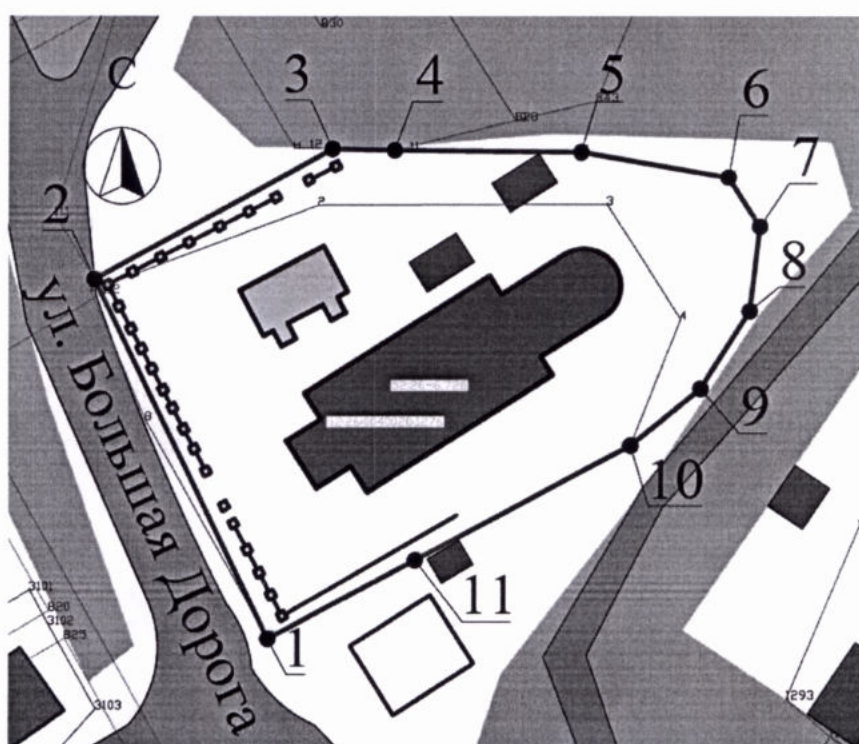


Г.В.Меламед





ПРИЛОЖЕНИЕ 1
к приказу управления государственной
охраны объектов культурного наследия
Нижегородской области

от 26.06.2023 № 191

Граница территории
объекта культурного наследия регионального значения "Казанская церковь"
(Нижегородская область, Кстовский муниципальный округ, с. Вязовка;
адрес в едином государственном реестре объектов культурного наследия (памятников
истории и культуры) народов Российской Федерации: Нижегородская область, Кстовский
район, село Вязовка)



УСЛОВНЫЕ ОБОЗНАЧЕНИЯ:

-  - объект культурного наследия "Казанская церковь"
-  - граница территории объекта культурного наследия
-  - исторически ценные градоформирующие объекты
-  - характерная точка границы территории

Координаты характерных точек границы территории
объекта культурного наследия регионального значения "Казанская церковь"
(Нижегородская область, Кстовский муниципальный округ, с. Вязовка;
адрес в едином государственном реестре объектов культурного наследия (памятников
истории и культуры) народов Российской Федерации: Нижегородская область, Кстовский
район, село Вязовка)

Обозначение характерной точки	Координаты характерных точек в местной системе координат (МСК-52)	
	X	Y
1	509043,28	2210941,09
2	509088,77	2210919,29
3	509105,32	2210949,26
4	509105,14	2210957,13
5	509104,91	2210980,69
6	509101,70	2210999,13
7	509095,42	2211003,06
8	509084,73	2211001,78
9	509074,91	2210995,64
10	509067,71	2210986,90
11	509053,22	2210959,74
1	509043,28	2210941,09

ПРИЛОЖЕНИЕ 2
к приказу управления государственной
охраны объектов культурного наследия
Нижегородской области
от 26.06.2023 № 191

Режим использования
территории объекта культурного наследия регионального значения
"Казанская церковь"

1. Настоящим Режимом разрешается:

1) проведение работ по сохранению объекта культурного наследия или его отдельных элементов в соответствии с проектами проведения указанных работ, согласованными в установленном порядке с органом исполнительной власти Нижегородской области, уполномоченным в области сохранения, использования, популяризации и государственной охраны объектов культурного наследия, на основании его письменного разрешения и задания на проведение указанных работ;

2) осуществление хозяйственной деятельности, не противоречащей требованиям обеспечения сохранности объекта культурного наследия и позволяющей обеспечить функционирование объекта культурного наследия в современных условиях, в том числе ремонт, реконструкция и прокладка инженерных коммуникаций подземным способом при наличии разделов об обеспечении сохранности объекта культурного наследия с актами государственной историко-культурной экспертизы, согласованных в установленном порядке с органом исполнительной власти Нижегородской области, уполномоченным в области сохранения, использования, популяризации и государственной охраны объектов культурного наследия;

3) ремонт и реконструкция исторически ценных градоформирующих объектов: бывшего здания церковно-приходской школы и исторического ограждения церкви с сохранением их исторического облика, без увеличения объемно-пространственных характеристик;

4) ремонт и реконструкция объектов, не относящихся к объектам культурного наследия и исторически ценным градоформирующим объектам, без увеличения их объемно-пространственных характеристик, с применением

отделочных материалов, обеспечивающих целостность восприятия объекта культурного наследия, силуэт – нейтральный, стилистика – традиционная, либо нейтральная.

2. Настоящим Режимом запрещается:

1) снос объекта культурного наследия и осуществление хозяйственной деятельности, причиняющей вред объекту культурного наследия;

2) проведение земляных, строительных, мелиоративных и иных работ, за исключением работ по сохранению объекта культурного наследия или его отдельных элементов; а также ведения хозяйственной деятельности, не противоречащей требованиям обеспечения сохранности объекта культурного наследия и позволяющей обеспечить функционирование объекта культурного наследия в современных условиях;

3) строительство объектов капитального строительства и увеличение объемно-пространственных характеристик существующих на территории памятника объектов капитального строительства;

4) прокладка инженерных коммуникаций надземным, наземным способом, а также на фасадах зданий;

5) размещение рекламных конструкций, за исключением наружной рекламы предусмотренной пунктом 3 статьи 35.1 Федерального закона от 25 июня 2002 г. № 73-ФЗ "Об объектах культурного наследия (памятниках истории и культуры) народов Российской Федерации".

3. Назначение объекта культурного наследия при проведении работ по его приспособлению для современного использования, а также виды разрешенного использования земельных участков в границе территории объекта культурного наследия определяются с учетом видов разрешенного использования, предусмотренных для данной территориальной зоны правилами землепользования и застройки муниципального образования и определенных настоящим приказом требований, если это не ухудшает состояние объекта культурного наследия, не наносит вред окружающей

историко-культурной и природной среде, а также не нарушает права и законные интересы других лиц.
