



**Министерство
градостроительной деятельности и развития агломераций
Нижегородской области**

Включен в Реестр
нормативных актов органов
исполнительной власти
Нижегородской области

11 ИЮЛ 2023

№ в реестре

23331-330-004-02-03/59

П Р И К А З

7 июня 2023 г.

№ 07-02-03/59

г. Нижний Новгород

**Об утверждении проекта планировки
территории в южной части д.Охотино и
проекта межевания территории земельного
участка с кадастровым номером
52:24:0020003:762 в д.Охотино Богородского
муниципального округа Нижегородской
области**

В соответствии со статьями 8², 41-43, 45, 46 Градостроительного кодекса Российской Федерации, пунктом 3 статьи 2¹ Закона Нижегородской области от 23 декабря 2014 г. № 197-З «О перераспределении отдельных полномочий между органами местного самоуправления муниципальных образований Нижегородской области и органами государственной власти Нижегородской области», пунктом 3.1.10 Положения о министерстве градостроительной деятельности и развития агломераций Нижегородской области, утвержденного постановлением Правительства Нижегородской области от 16 апреля 2020 г. № 308, на основании приказа министерства градостроительной деятельности и развития агломераций Нижегородской области от 3 февраля 2022 г. № 07-02-02/9 «О подготовке проекта планировки территории в южной части д.Охотино и проекта межевания территории земельного участка с кадастровым номером 52:24:0020003:762 в д.Охотино Богородского муниципального округа Нижегородской области», с учетом протокола общественных обсуждений от 11 мая 2023 г. и заключения о результатах общественных обсуждений от 11 мая 2023 г.

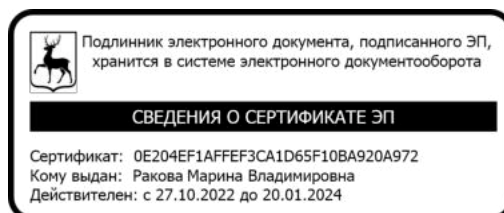
п р и к а з ы в а ю:

1. Утвердить прилагаемый проект планировки территории в южной части д.Охотино и проект межевания территории земельного участка с кадастровым номером 52:24:0020003:762 в д.Охотино Богородского муниципального округа Нижегородской области.

2. Направить в течение четырех дней со дня утверждения проект планировки территории в южной части д.Охотино и проект межевания территории земельного участка с кадастровым номером 52:24:0020003:762 в д.Охотино Богородского муниципального округа Нижегородской области главе местного самоуправления Богородского муниципального округа Нижегородской области.

3. Разместить настоящий приказ на официальном сайте министерства градостроительной деятельности и развития агломераций Нижегородской области в информационно-телекоммуникационной сети «Интернет».

Министр



М.В. Ракова

УТВЕРЖДЕН
приказом министерства градостроительной
деятельности и развития агломераций
Нижегородской области
от 7 июня 2023 г. № 07-02-03/59

**Проект планировки территории в южной части д.Охотино и проект
межевания территории земельного участка с кадастровым номером
52:24:0020003:762 в д.Охотино Богородского муниципального округа
Нижегородской области**

I. Положения о характеристиках планируемого развития территории.

1. Общие положения.

Проект планировки территории в южной части д.Охотино и проект межевания территории земельного участка с кадастровым номером 52:24:0020003:762 в д.Охотино Богородского муниципального округа Нижегородской области (далее - документация по планировке территории) выполнены на основании приказа министерства градостроительной деятельности и развития агломераций Нижегородской области от 3 февраля 2022 г. № 07-02-02/9 «О подготовке проекта планировки территории в южной части д.Охотино и проекта межевания территории земельного участка с кадастровым номером 52:24:0020003:762 в д.Охотино Богородского муниципального округа Нижегородской области» на территорию площадью: проект планировки территории - 12 га, проект межевания территории – 5,20 га.

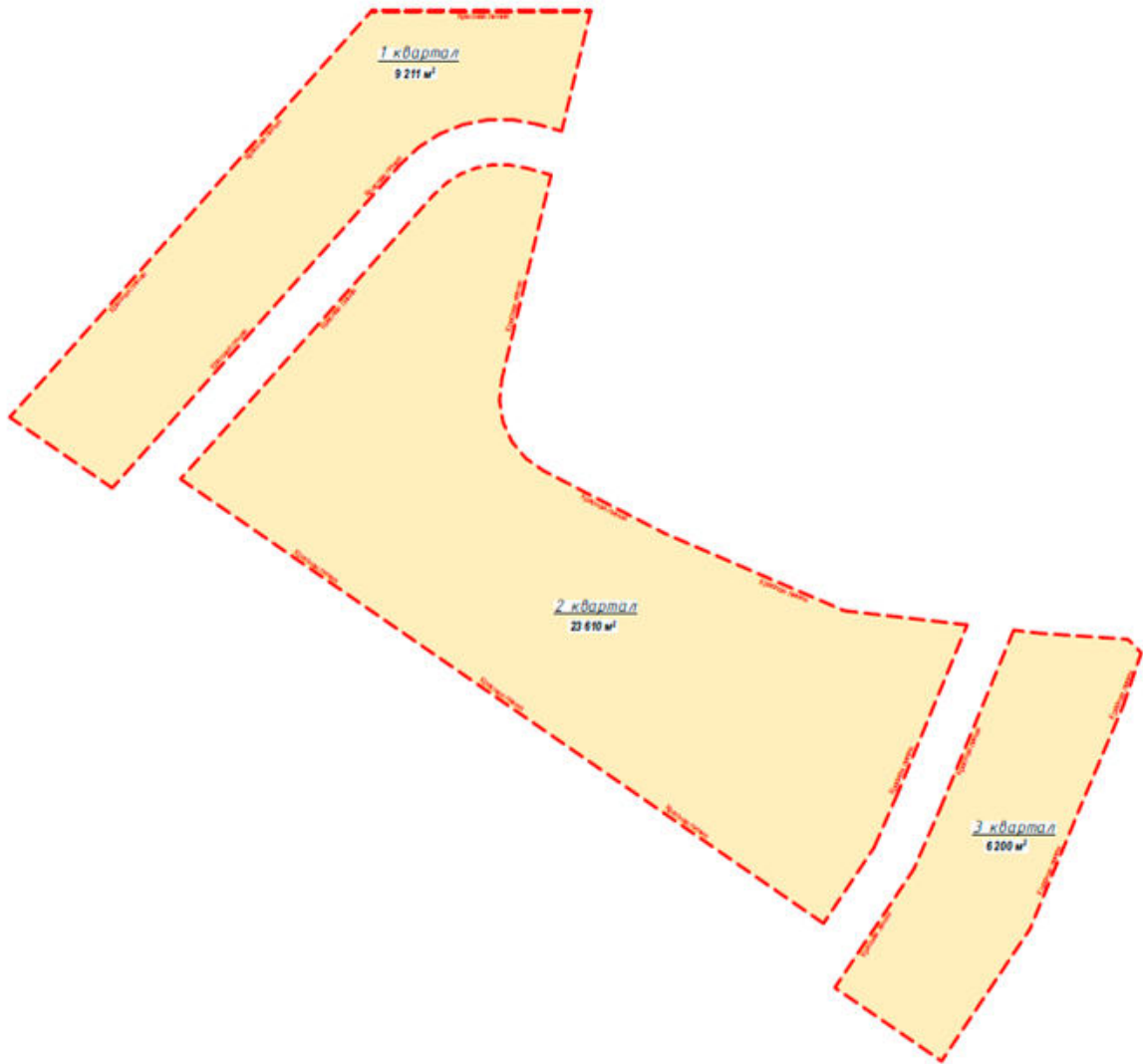
2. Цели и задачи.

Документация по планировке территории подготовлена Государственным бюджетным учреждением Нижегородской области «Институт развития агломерации Нижегородской области» по поручению министерства градостроительной деятельности и развития агломераций Нижегородской области в целях обеспечения устойчивого развития территории, выделения элементов планировочной структуры, установления границ зон планируемого размещения объектов капитального строительства, установления границ земельных участков в целях их предоставления многодетным семьям на территории Нижегородской области в соответствии Законом Нижегородской области от 01.12.2011 № 168-З, а также установления территорий общего пользования, определения характеристик и очередности планируемого развития территории.

3. Характеристики планируемого развития территории.

Площадь территории в границах разработки проекта планировки	12 га
Площадь территории в границах разработки проекта межевания	5,2 га
Площадь территории квартала в красных линиях: Квартал №1 Квартал №2 Квартал №3	9211 м ² 23610 м ² 6200 м ²
Общая площадь, занятая под проектируемыми зданиями, строениями и сооружениями: Квартал №1 Квартал №2 Квартал №3	1125 м ² 2750 м ² 750 м ²
Суммарная поэтажная площадь проектируемых зданий и сооружений: Квартал №1 Квартал №2 Квартал №3	2250 м ² 5500 м ² 1500 м ²
Коэффициент застройки Квартал №1 Квартал №2 Квартал №3	0,12 0,12 0,12
Коэффициент плотности застройки Квартал №1 Квартал №2 Квартал №3	0,24 0,23 0,24
Площадь озелененных территорий	9755,3 м ²
Вместимость автостоянок	4 м/места
Нагрузки по инженерно-техническому обеспечению:	
Водоснабжение	2,405 м ³ /ч
Водоотведение	241,8 м ³ /ч
Электроснабжение	96,2 кВт
Газоснабжение	0,765 м ³ /ч
Телефонизация	37 номеров
Радиофикация	37 радиоточек
Ливневая канализация	67,16 л/с

Схема расчетных кварталов



4. Характеристики планируемых объектов капитального строительства.

№ по чертежу планировки территории	Наименование	Этажность*	Площадь застройки кв.м.*	Суммарная поэтажная площадь здания, кв.м.*
1.1-1.9	Индивидуальный жилой дом	2	125	250
2.1-2.22	Индивидуальный жилой дом	2	125	250
3.1-3.6	Индивидуальный жилой дом	2	125	250

*Характеристики планируемых объектов капитального строительства приведены для одного объекта капитального строительства

5. Информация о планируемых мероприятиях по обеспечению сохранения применительно к территориальным зонам, в которых планируется размещение объектов федерального, регионального и местного значения, фактических показателей обеспеченности территории объектами коммунальной, транспортной, социальной инфраструктур и фактических показателей территориальной доступности таких объектов для населения.

Обеспеченность территории объектами социальной инфраструктуры (объектами местного значения) осуществляется за счет планируемой дошкольной образовательной организации на 110 мест, предусмотренной в документации по планировке территории, расположенной юго-западнее деревни Бурцево Богородского района Нижегородской области, утвержденной приказом министерства градостроительной деятельности и развития агломераций Нижегородской области от 06.04.2021 г. № 07-02-03/14 и расположенной в пределах транспортной доступности (15 мин на автотранспорте) от д. Охотино. А также за счет существующей школы- МБОУ «Березовская школа» согласно информации администрации Богородского муниципального округа (письмо от 21.02.2023 г. № Сл-104-001-136575/23).

Обеспеченность территории объектами транспортной инфраструктуры (объектами местного значения) осуществляется за счет строительства основной 2-х полосной улицы в жилой застройке с шириной проезжей части 6,0м.

Размещение объектов местного значения улучшает фактические показатели обеспеченности территории объектами социальной, транспортной инфраструктуры и фактические показатели территориальной доступности таких объектов для населения.

II. Положения об очередности планируемого развития территории.

Развитие территории, в том числе проектирование, строительство объектов капитального строительства и строительство (реконструкция) необходимых для функционирования таких объектов и обеспечения жизнедеятельности граждан объектов коммунальной, транспортной инфраструктур предусмотрено в 1 очередь строительства.

1 очередь строительства.

Проектирование, строительство объектов капитального строительства, предусмотренных в первой очереди строительства, осуществляется поэтапно и включает в себя:

- Подготовку территории, в том числе инженерную подготовку территории и подвод инженерных коммуникаций на территорию согласно полученным техническим условиям;

- Проектирование и строительство следующих объектов жилого назначения:

№ по чертежу планировки	Наименование
-------------------------	--------------

территории	
1.1-1.9	Индивидуальный жилой дом
2.1-2.22	Индивидуальный жилой дом
3.1-3.6	Индивидуальный жилой дом

- Проектирование и строительство следующих объектов транспортной, инженерной инфраструктуры и благоустройства:

- строительство пункта редуцирования газа (№ 01.1 по чертежу планировки территории) и станции водоподготовки (№ 02.1 по чертежу планировки территории);
- формирование внутриквартальных улиц в жилой застройке и тротуаров;
- благоустройство территории;
- устройство оборудование открытых стоянок автомобилей, детских площадок, площадок для занятия спортом;
- устройство наружного освещения;
- устройство дождевой канализации.

III. Перечень и сведения о площади образуемых земельных участков, в том числе возможные способы их образования. Вид разрешенного использования образуемых земельных участков.

Документацией по планировке территории предусматривается образование следующих земельных участков:

Условный номер образуемого земельного участка	Вид разрешенного использования образуемого земельного участка	Площадь образуемого земельного участка, кв. м.	Способ образования земельного участка
1.1	Для ведения личного подсобного хозяйства (приусадебный земельный участок)	1129	Раздел земельного участка с кадастровым номером 52:24:0020003:762
1.2	Для ведения личного подсобного хозяйства (приусадебный земельный участок)	1025	
1.3	Для ведения личного подсобного хозяйства (приусадебный земельный участок)	1025	
1.4	Для ведения личного подсобного хозяйства (приусадебный земельный участок)	1025	
1.5	Для ведения личного подсобного хозяйства (приусадебный земельный участок)	1025	

1.6	Для ведения личного подсобного хозяйства (приусадебный земельный участок)	1027	
1.7	Для ведения личного подсобного хозяйства (приусадебный земельный участок)	1114	
1.8	Для ведения личного подсобного хозяйства (приусадебный земельный участок)	901	
1.9	Для ведения личного подсобного хозяйства (приусадебный земельный участок)	933	
2.1	Для ведения личного подсобного хозяйства (приусадебный земельный участок)	1157	
2.2	Для ведения личного подсобного хозяйства (приусадебный земельный участок)	1247	
2.3	Для ведения личного подсобного хозяйства (приусадебный земельный участок)	1141	
2.4	Для ведения личного подсобного хозяйства (приусадебный земельный участок)	1151	
2.5	Для ведения личного подсобного хозяйства (приусадебный земельный участок)	1056	
2.6	Для ведения личного подсобного хозяйства (приусадебный земельный участок)	1010	
2.7	Для ведения личного подсобного хозяйства (приусадебный земельный участок)	1015	
2.8	Для ведения личного подсобного хозяйства (приусадебный земельный участок)	984	
2.9	Для ведения личного подсобного хозяйства (приусадебный земельный участок)	1275	
2.10	Для ведения личного подсобного хозяйства (приусадебный земельный участок)	1142	
2.11	Для ведения личного подсобного хозяйства (приусадебный земельный участок)	1186	

2.12	Для ведения личного подсобного хозяйства (приусадебный земельный участок)	1034	
2.13	Для ведения личного подсобного хозяйства (приусадебный земельный участок)	1111	
2.14	Для ведения личного подсобного хозяйства (приусадебный земельный участок)	1099	
2.15	Для ведения личного подсобного хозяйства (приусадебный земельный участок)	1000	
2.16	Для ведения личного подсобного хозяйства (приусадебный земельный участок)	1000	
2.17	Для ведения личного подсобного хозяйства (приусадебный земельный участок)	1000	
2.18	Для ведения личного подсобного хозяйства (приусадебный земельный участок)	1000	
2.19	Для ведения личного подсобного хозяйства (приусадебный земельный участок)	1000	
2.20	Для ведения личного подсобного хозяйства (приусадебный земельный участок)	1001	
2.21	Для ведения личного подсобного хозяйства (приусадебный земельный участок)	1001	
2.22	Для ведения личного подсобного хозяйства (приусадебный земельный участок)	1001	
3.1	Для ведения личного подсобного хозяйства (приусадебный земельный участок)	1004	
3.2	Для ведения личного подсобного хозяйства (приусадебный земельный участок)	1042	
3.3	Для ведения личного подсобного хозяйства (приусадебный земельный участок)	1052	
3.4	Для ведения личного подсобного хозяйства (приусадебный земельный участок)	1040	

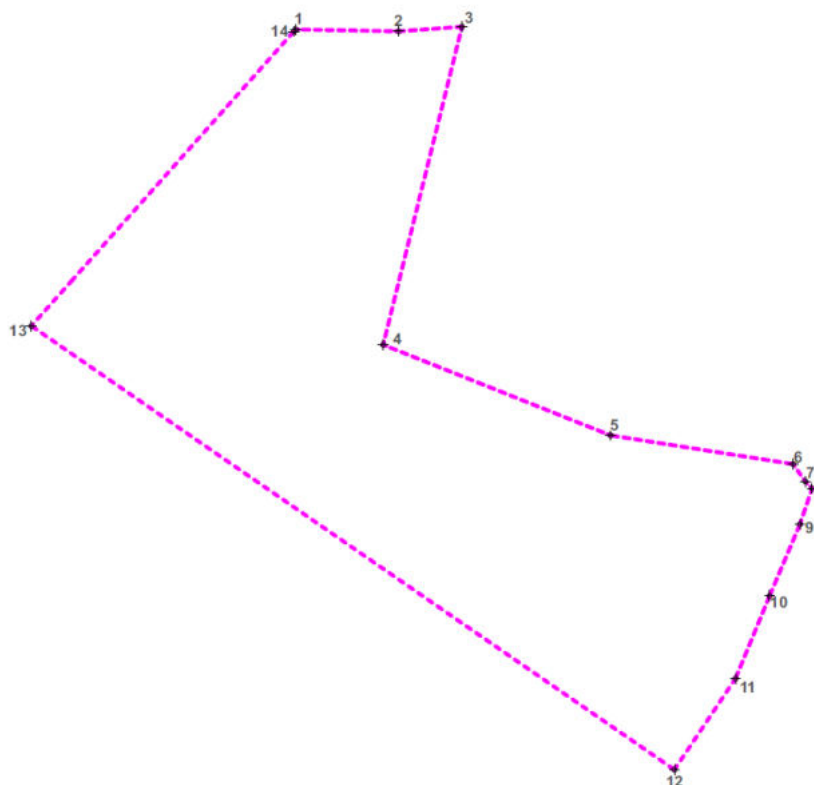
3.5	Для ведения личного подсобного хозяйства (приусадебный земельный участок)	1009	
3.6	Для ведения личного подсобного хозяйства (приусадебный земельный участок)	1044	
4.1	Земельные участки (территории) общего пользования)	12999	

IV. Перечень и сведения о площади образуемых земельных участков, которые будут отнесены к территориям общего пользования или имуществу общего пользования, в том числе в отношении которых предполагаются резервирование и (или) изъятие для государственных или муниципальных нужд.

Образуемый земельный участок с условным номером 4.1 будет отнесен к территориям общего пользования.

Документацией по планировке территории не предусмотрено образование земельных участков, в отношении которых предполагается резервирование и (или) изъятие для государственных или муниципальных нужд.

V. Сведения о границах территории, в отношении которой утвержден проект межевания, содержащие перечень координат характерных точек этих границ в системе координат.



Перечень координат характерных точек границ территории, в отношении которой утвержден проект межевания (система координат – МСК-52):

Обозначение характерных точек	Координаты точки	
	X	Y
1	513 207,98	2 195 078,34
2	513 207,10	2 195 127,91
3	513 209,29	2 195 158,36
4	513 056,02	2 195 120,44
5	513 012,35	2 195 229,89
6	512 998,53	2 195 317,66
7	512 990,19	2 195 323,57
8	512 986,80	2 195 326,86
9	512 969,52	2 195 320,99
10	512 934,98	2 195 306,38
11	512 895,16	2 195 289,97
12	512 851,24	2 195 260,57
13	513 065,10	2 194 951,14
14	513 207,09	2 195 077,54

VI. Чертеж планировки территории.



- Условные обозначения**
- границы подготовки проекта планировки территории
 - граница подготовки проекта межевания территории
 - красные линии (устанавливаемые)
 - экспликационный номер зданий и сооружений
 - экспликационный номер площадок
 - проектируемые проезды
 - обозначение парковочного места
 - зона планируемого размещения объекта капитального строительства
 - зона движения пешеходов (проект.)
 - озелененные территории (проект.)
 - площадки для хозяйственных целей (проект.)
 - площадки отдыха детей (проект.)
 - площадки для занятий спортом (проект.)
 - существующие водные объекты
 - проектируемые остановки спецтранспорта (школьного автобуса)
 - автопавильон

Экспликация зон планируемого размещения объектов капитального строительства

№ зоны по чертежу планировки	Назначение зоны	№ ОКС по чертежу планировки	Наименование ОКС	Площадь застройки, кв.м	Этажность	Суммарная поэтажная площадь здания, кв.м	Примечание
11	Для ведения работ по подготовке проекта планировки территории	11	Индивидуальный жилой дом	125	2	250	1 очередь строят.
12	Для ведения работ по подготовке проекта планировки территории	12	Индивидуальный жилой дом	125	2	250	1 очередь строят.
13	Для ведения работ по подготовке проекта планировки территории	13	Индивидуальный жилой дом	125	2	250	1 очередь строят.
14	Для ведения работ по подготовке проекта планировки территории	14	Индивидуальный жилой дом	125	2	250	1 очередь строят.
15	Для ведения работ по подготовке проекта планировки территории	15	Индивидуальный жилой дом	125	2	250	1 очередь строят.
16	Для ведения работ по подготовке проекта планировки территории	16	Индивидуальный жилой дом	125	2	250	1 очередь строят.
17	Для ведения работ по подготовке проекта планировки территории	17	Индивидуальный жилой дом	125	2	250	1 очередь строят.
18	Для ведения работ по подготовке проекта планировки территории	18	Индивидуальный жилой дом	125	2	250	1 очередь строят.
19	Для ведения работ по подготовке проекта планировки территории	19	Индивидуальный жилой дом	125	2	250	1 очередь строят.
21	Для ведения работ по подготовке проекта планировки территории	21	Индивидуальный жилой дом	125	2	250	1 очередь строят.
22	Для ведения работ по подготовке проекта планировки территории	22	Индивидуальный жилой дом	125	2	250	1 очередь строят.
23	Для ведения работ по подготовке проекта планировки территории	23	Индивидуальный жилой дом	125	2	250	1 очередь строят.
24	Для ведения работ по подготовке проекта планировки территории	24	Индивидуальный жилой дом	125	2	250	1 очередь строят.
25	Для ведения работ по подготовке проекта планировки территории	25	Индивидуальный жилой дом	125	2	250	1 очередь строят.
26	Для ведения работ по подготовке проекта планировки территории	26	Индивидуальный жилой дом	125	2	250	1 очередь строят.
27	Для ведения работ по подготовке проекта планировки территории	27	Индивидуальный жилой дом	125	2	250	1 очередь строят.
28	Для ведения работ по подготовке проекта планировки территории	28	Индивидуальный жилой дом	125	2	250	1 очередь строят.
29	Для ведения работ по подготовке проекта планировки территории	29	Индивидуальный жилой дом	125	2	250	1 очередь строят.
210	Для ведения работ по подготовке проекта планировки территории	210	Индивидуальный жилой дом	125	2	250	1 очередь строят.
211	Для ведения работ по подготовке проекта планировки территории	211	Индивидуальный жилой дом	125	2	250	1 очередь строят.
212	Для ведения работ по подготовке проекта планировки территории	212	Индивидуальный жилой дом	125	2	250	1 очередь строят.
213	Для ведения работ по подготовке проекта планировки территории	213	Индивидуальный жилой дом	125	2	250	1 очередь строят.
214	Для ведения работ по подготовке проекта планировки территории	214	Индивидуальный жилой дом	125	2	250	1 очередь строят.
215	Для ведения работ по подготовке проекта планировки территории	215	Индивидуальный жилой дом	125	2	250	1 очередь строят.
216	Для ведения работ по подготовке проекта планировки территории	216	Индивидуальный жилой дом	125	2	250	1 очередь строят.
217	Для ведения работ по подготовке проекта планировки территории	217	Индивидуальный жилой дом	125	2	250	1 очередь строят.
218	Для ведения работ по подготовке проекта планировки территории	218	Индивидуальный жилой дом	125	2	250	1 очередь строят.
219	Для ведения работ по подготовке проекта планировки территории	219	Индивидуальный жилой дом	125	2	250	1 очередь строят.
220	Для ведения работ по подготовке проекта планировки территории	220	Индивидуальный жилой дом	125	2	250	1 очередь строят.
221	Для ведения работ по подготовке проекта планировки территории	221	Индивидуальный жилой дом	125	2	250	1 очередь строят.
222	Для ведения работ по подготовке проекта планировки территории	222	Индивидуальный жилой дом	125	2	250	1 очередь строят.
31	Для ведения работ по подготовке проекта планировки территории	31	Индивидуальный жилой дом	125	2	250	1 очередь строят.
32	Для ведения работ по подготовке проекта планировки территории	32	Индивидуальный жилой дом	125	2	250	1 очередь строят.
33	Для ведения работ по подготовке проекта планировки территории	33	Индивидуальный жилой дом	125	2	250	1 очередь строят.
34	Для ведения работ по подготовке проекта планировки территории	34	Индивидуальный жилой дом	125	2	250	1 очередь строят.
35	Для ведения работ по подготовке проекта планировки территории	35	Индивидуальный жилой дом	125	2	250	1 очередь строят.
36	Для ведения работ по подготовке проекта планировки территории	36	Индивидуальный жилой дом	125	2	250	1 очередь строят.
011		011	Пункт редуцирования газа	32	-	32	1 очередь строят.
021		021	Станция водоподготовки	35	-	35	1 очередь строят.

Экспликация зданий и сооружений (сущ.)

№ ОКС по чертежу планировки	Наименование ОКС	Площадь застройки, кв.м	Этажность	Суммарная поэтажная площадь здания, кв.м	Примечание
021	Трансформаторная подстанция	5	1	5	

077-2022-ПМ

Документация по проекту планировки территории в жилой части в д. Охотина и проекту межевания территории земельного участка с кадастровым номером 52:24:0020003:02 в д. Охотина Белгородского муниципального округа Нижегородской области

Имя	Фамилия	Имя	Фамилия	Имя	Фамилия	Дата	Статус	Лист	Листов
Разработчик	Сергей Д.В.	Разработчик	Денис В.А.				Итерированная часть	1/1	1

Чертеж планировки территории №000

ГБУ ИО "Исполнительный отдел администрации Нижегородской области"

VII. Чертеж межевания территории.

Экспликация образуемых земельных участков

Условный номер образуемого земельного участка	Вид разрешенного использования образуемого земельного участка	Площадь образуемого земельного участка, м²
1.1	Для ведения личного подсобного хозяйства (приусадебный земельный участок)	1129
1.2	Для ведения личного подсобного хозяйства (приусадебный земельный участок)	1025
1.3	Для ведения личного подсобного хозяйства (приусадебный земельный участок)	1025
1.4	Для ведения личного подсобного хозяйства (приусадебный земельный участок)	1025
1.5	Для ведения личного подсобного хозяйства (приусадебный земельный участок)	1025
1.6	Для ведения личного подсобного хозяйства (приусадебный земельный участок)	1027
1.7	Для ведения личного подсобного хозяйства (приусадебный земельный участок)	1114
1.8	Для ведения личного подсобного хозяйства (приусадебный земельный участок)	901
1.9	Для ведения личного подсобного хозяйства (приусадебный земельный участок)	933
2.1	Для ведения личного подсобного хозяйства (приусадебный земельный участок)	1157
2.2	Для ведения личного подсобного хозяйства (приусадебный земельный участок)	1247
2.3	Для ведения личного подсобного хозяйства (приусадебный земельный участок)	1141
2.4	Для ведения личного подсобного хозяйства (приусадебный земельный участок)	1151
2.5	Для ведения личного подсобного хозяйства (приусадебный земельный участок)	1056
2.6	Для ведения личного подсобного хозяйства (приусадебный земельный участок)	1010
2.7	Для ведения личного подсобного хозяйства (приусадебный земельный участок)	1015
2.8	Для ведения личного подсобного хозяйства (приусадебный земельный участок)	984
2.9	Для ведения личного подсобного хозяйства (приусадебный земельный участок)	1275
2.10	Для ведения личного подсобного хозяйства (приусадебный земельный участок)	1142
2.11	Для ведения личного подсобного хозяйства (приусадебный земельный участок)	1186
2.12	Для ведения личного подсобного хозяйства (приусадебный земельный участок)	1034
2.13	Для ведения личного подсобного хозяйства (приусадебный земельный участок)	1111
2.14	Для ведения личного подсобного хозяйства (приусадебный земельный участок)	1099
2.15	Для ведения личного подсобного хозяйства (приусадебный земельный участок)	1000
2.16	Для ведения личного подсобного хозяйства (приусадебный земельный участок)	1000
2.17	Для ведения личного подсобного хозяйства (приусадебный земельный участок)	1000
2.18	Для ведения личного подсобного хозяйства (приусадебный земельный участок)	1000
2.19	Для ведения личного подсобного хозяйства (приусадебный земельный участок)	1000
2.20	Для ведения личного подсобного хозяйства (приусадебный земельный участок)	1001
2.21	Для ведения личного подсобного хозяйства (приусадебный земельный участок)	1001
2.22	Для ведения личного подсобного хозяйства (приусадебный земельный участок)	1001
3.1	Для ведения личного подсобного хозяйства (приусадебный земельный участок)	1004
3.2	Для ведения личного подсобного хозяйства (приусадебный земельный участок)	1042
3.3	Для ведения личного подсобного хозяйства (приусадебный земельный участок)	1052
3.4	Для ведения личного подсобного хозяйства (приусадебный земельный участок)	1040
3.5	Для ведения личного подсобного хозяйства (приусадебный земельный участок)	1009
3.6	Для ведения личного подсобного хозяйства (приусадебный земельный участок)	1044
4.1	Земельные участки (территории) общего пользования	12999



Условные обозначения

- границы подготовки проекта планировки территории
- граница подготовки проекта межевания территории
- граница земельного участка, поставленного на кадастровый учет
- 52.24.0020003.762 - кадастровый номер земельного участка
- граница объекта капитального строительства, поставленного на кадастровый учет
- 52.24.0021102.98 - кадастровый номер здания
- красные линии
- поворотные точки границ образуемых земельных участков
- поворотные точки границы разработки проекта
- образуемые земельные участки и их условные номера
- зона планируемого размещения объекта капитального строительства
- образуемый земельный участок общего пользования и его условный номер

Составлено: _____
 Проверено: _____
 Дата: _____

077-2022-ППМ					
Документация по проекту планировки территории в жилой части в Дзержинском и прилегающей территории земельного участка с кадастровым номером 52.24.0020003.762 в Дзержинском городском муниципальном округе Нижегородской области					
Ил.	Кол.	Лист	МШ	Подп.	Дато
Затвержденная часть				Страницы	Листы
				ППМ	2
Разработчик: Сиднев С.В.				ГБУ ИО "Институт развития территории Нижегородской области"	
Разработчик: Давыдов В.А.				Читка межевания территории с указанием границ участка №1000	