



**Министерство
градостроительной деятельности и развития агломераций
Нижегородской области**

Включен в Реестр
нормативных актов органов
исполнительной власти
Нижегородской области

24 ИЮЛ 2023

13422-330-004-01-03/22

П Р И К А З

11 июля 2023 г.

№ 07-02-03/72

г. Нижний Новгород

**Об утверждении проекта межевания
территории в границах улиц Федосеенко,
Командина в Сормовском районе города
Нижнего Новгорода**

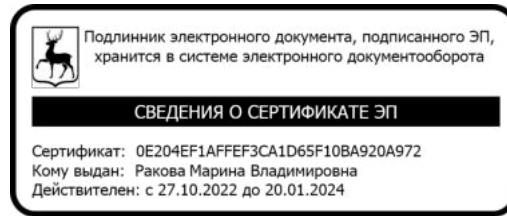
В соответствии со статьями 8², 41, 41¹, 43, 46 Градостроительного кодекса Российской Федерации, пунктом 3 статьи 2¹ Закона Нижегородской области от 23 декабря 2014 г. № 197-З «О перераспределении отдельных полномочий между органами местного самоуправления муниципальных образований Нижегородской области и органами государственной власти Нижегородской области», пунктом 3.1.10 Положения о министерстве градостроительной деятельности и развития агломераций Нижегородской области, утвержденного постановлением Правительства Нижегородской области от 16 апреля 2020 г. № 308, на основании приказа министерства градостроительной деятельности и развития агломераций Нижегородской области от 25 июня 2020 г. № 07-02-02/84 «О подготовке проекта межевания территории в границах улиц Федосеенко, Командина в Сормовском районе города Нижнего Новгорода», с учетом протокола общественных обсуждений от 8 июня 2023 г. и заключения о результатах общественных обсуждений от 9 июня 2023 г.

п р и к а з ы в а ю:

1. Утвердить прилагаемый проект межевания территории в границах улиц Федосеенко, Командина в Сормовском районе города Нижнего Новгорода.
2. Направить в течение четырех дней со дня утверждения проект межевания территории в границах улиц Федосеенко, Командина в Сормовском районе города Нижнего Новгорода главе города Нижнего Новгорода.

3. Разместить настоящий приказ на официальном сайте министерства градостроительной деятельности и развития агломераций Нижегородской области в информационно-телекоммуникационной сети «Интернет».

Министр



М.В. Ракова

УТВЕРЖДЕН
приказом министерства градостроительной
деятельности и развития агломераций
Нижегородской области
от 11 июля 2023 г. № 07-02-03/72

**Проект межевания территории в границах улиц Федосеенко, Командина в
Сормовском районе города Нижнего Новгорода**

Проект межевания территории в границах улиц Федосеенко, Командина в Сормовском районе города Нижнего Новгорода разработан в целях определения местоположения границ земельного участка, занимаемого объектом капитального строительства с кадастровым номером 52:18:0010533:685, расположенным по адресу: г. Нижний Новгород, Сормовский район, ул. Командина, д. 1 (литера Г).

I. Перечень и сведения о площади образуемых земельных участков, в том числе возможные способы их образования. Вид разрешенного использования образуемых земельных участков.

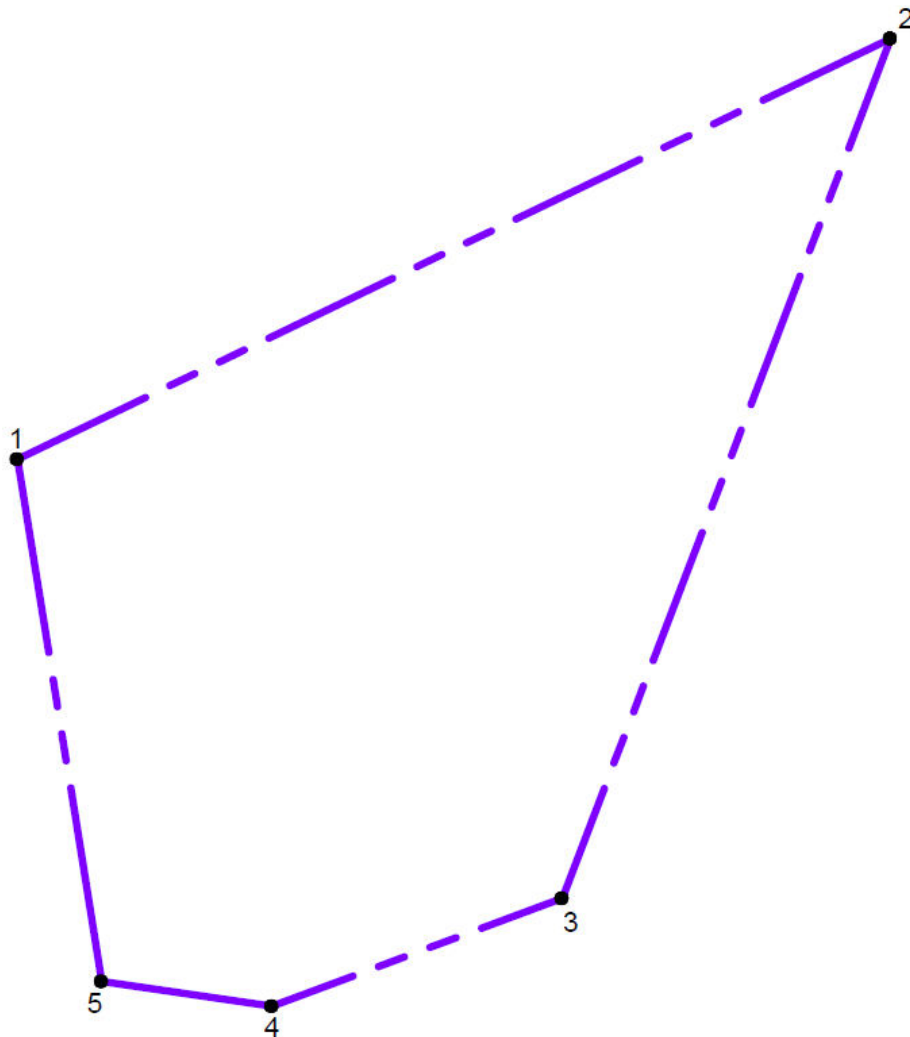
Проектом межевания территории предусматривается образование следующего земельного участка:

Условный номер образуемого земельного участка	Вид разрешенного использования образуемого земельного участка	Площадь образуемого земельного участка, кв. м.	Способ образования земельного участка
52:18:0010533:3У1	Коммунальное обслуживание	255	Раздел земельного участка с кадастровым номером 52:18:0010533:7 с сохранением его в измененных границах

II. Перечень и сведения о площади образуемых земельных участков, которые будут отнесены к территориям общего пользования или имуществу общего пользования, в том числе в отношении которых предполагаются резервирование и (или) изъятие для государственных или муниципальных нужд.

Проектом не предусмотрено образование земельных участков, которые будут отнесены к территориям общего пользования или имуществу общего пользования, в том числе в отношении которых предполагаются резервирование и (или) изъятие для государственных или муниципальных нужд.

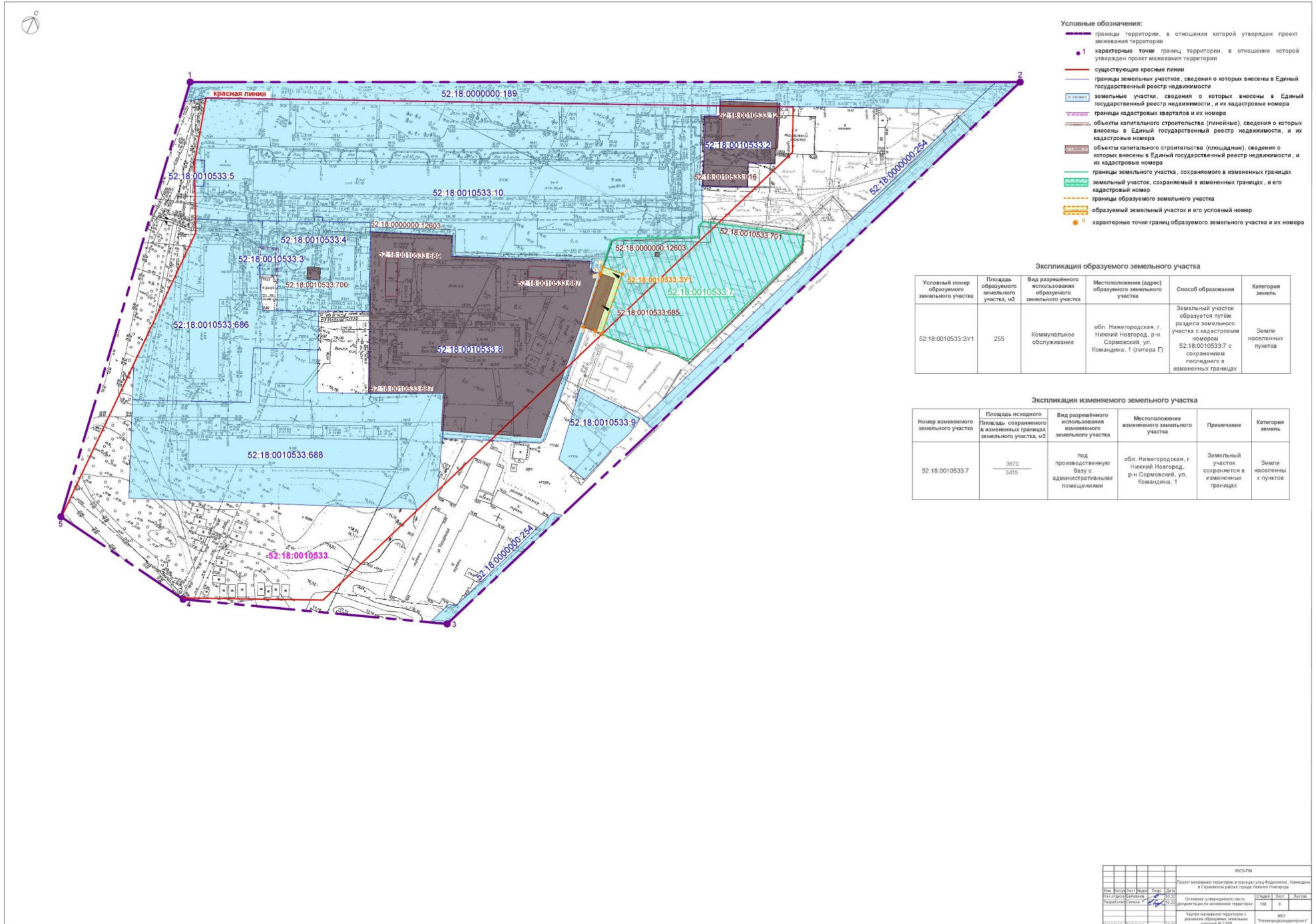
Ш. Сведения о границах территории, в отношении которой утвержден проект межевания, содержащие перечень координат характерных точек этих границ в системе координат.



Перечень координат характерных точек границ территории, в отношении которой утвержден проект межевания (система координат – МСК-52):

№ точки на чертеже	Координаты точки	
	X	Y
1	532153,52	2205514,08
2	532313,29	2205845,64
3	531986,67	2205720,96
4	531945,69	2205610,75
5	531955,13	2205546,06

IV. Чертеж межевания территории.



9605-ПМ										
Имя	Фамилия	Имя	Фамилия	Имя	Фамилия	Дата	Проект межевания территории в границах участка Федосеева, Помещика и Сосновского района города Нижнего Новгорода			
Разработчик	Селиванов	Сергей	Сергеевич	19.02.2022	Освоенный (утвержденный) часть территории по межеванию территории			Страница	1 из 1	Листов
И.п.инженер	Селиванов	Сергей	Сергеевич	19.02.2022	Чертеж межевания территории с разделением образуемых земельных участков № 1/500			МШ	№	"Незарегистрированный"