



**Министерство
градостроительной деятельности и развития агломераций
Нижегородской области**

Включен в Реестр
нормативных актов органов
исполнительной власти
Нижегородской области

25 ИЮЛ 2023

№ в реестре

13431-330-004-01-03/67

П Р И К А З

20 июля 2023 г.

№ 07-01-03/67

г. Нижний Новгород

**Об утверждении изменений в Правила
землепользования и застройки города
Нижнего Новгорода, утвержденные приказом
департамента градостроительной
деятельности и развития агломераций
Нижегородской области от 30 марта 2018 г.
№ 07-01-06/22**

В соответствии со статьями 8², 32, 33 Градостроительного кодекса Российской Федерации, статьей 2¹ Закона Нижегородской области от 23 декабря 2014 г. № 197-З «О перераспределении отдельных полномочий между органами местного самоуправления муниципальных образований Нижегородской области и органами государственной власти Нижегородской области», пунктом 3.1.10 Положения о министерстве градостроительной деятельности и развития агломераций Нижегородской области, утвержденного постановлением Правительства Нижегородской области от 16 апреля 2020 г. № 308, постановлением Правительства Нижегородской области от 9 апреля 2022 г. № 257 «Об установлении случаев утверждения изменений в генеральные планы, правила землепользования и застройки, утверждения проектов планировки территории, проектов межевания территории, а также внесения изменения в них без проведения общественных обсуждений или публичных слушаний», приказом министерства градостроительной деятельности и развития агломераций Нижегородской области от 11 июля 2023 г. № 07-01-02/40 «О подготовке проекта о внесении изменений в Правила землепользования и застройки города Нижнего Новгорода», протоколом заседания комиссии по подготовке проектов

правил землепользования и застройки Нижегородской области и иным вопросам землепользования и застройки Нижегородской области от 26 июня 2023 г. № 114 приказываю:

1.1. Дополнить статью 16 «Карта границ территориальных зон города Нижнего Новгорода», статью 16.5 «Фрагмент карты границ территориальных зон города Нижнего Новгорода. Нижегородский район» Правил землепользования и застройки города Нижнего Новгорода подзоной ТЖсм.7 - подзона территориальной зоны смешанной многоквартирной и общественной застройки ТЖсм в отношении территории по улице Белинского в Нижегородском районе, в границах согласно приложению 1 к настоящему приказу.

1.2. Дополнить статью 29.8. «Градостроительные регламенты зоны смешанной многоквартирной и общественной застройки ТЖсм» градостроительными регламентами подзоны ТЖсм.7 - подзона территориальной зоны смешанной многоквартирной и общественной застройки ТЖсм, согласно приложению 2 к настоящему приказу.

2. Министерству градостроительной деятельности и развития агломераций Нижегородской области:

2.1. Направить настоящий приказ главе города Нижнего Новгорода.

2.2. Направить в филиал публично-правовой компании «Роскадастр» по Нижегородской области в электронной форме сведения о границах территориальных зон, содержащие графическое описание местоположения границ территориальных зон и перечень координат этих границ в системе координат, используемой для ведения Единого государственного реестра недвижимости в течении 5 рабочих дней с даты принятия настоящего приказа.

2.3. Разместить настоящий приказ на официальном сайте министерства градостроительной деятельности и развития агломераций Нижегородской области в информационно-телекоммуникационной сети «Интернет».

2.4. Обеспечить размещение настоящих изменений в Правила землепользования и застройки города Нижнего Новгорода в Федеральной государственной информационной системе территориального планирования

в соответствии с требованиями статьи 57.1 Градостроительного кодекса Российской Федерации.


3. Рекомендовать администрации города Нижнего Новгорода:

3.1. Обеспечить опубликование настоящих изменений в Правила землепользования и застройки города Нижнего Новгорода в порядке, установленном для официального опубликования муниципальных правовых актов, иной официальной информации.

3.2. Обеспечить размещение настоящих изменений в Правила землепользования и застройки города Нижнего Новгорода на официальном сайте администрации города Нижнего Новгорода в информационно-телекоммуникационной сети «Интернет».

4. Настоящий приказ вступает в силу со дня его официального опубликования.

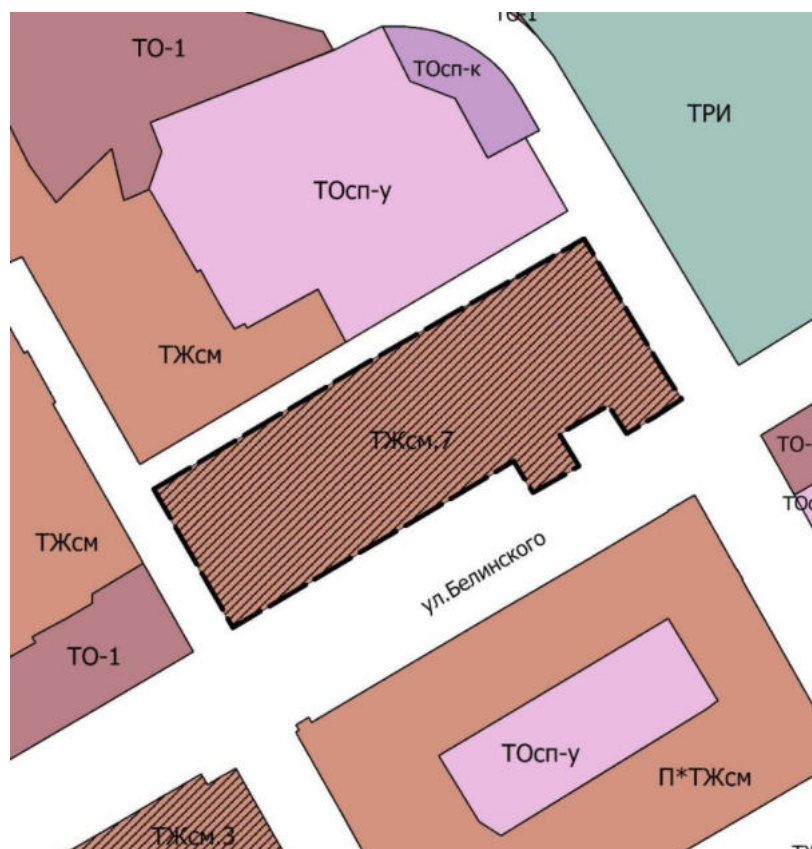
Министр




М.В. Ракова

ИЗМЕНЕНИЯ
в Правила землепользования и застройки города Нижнего Новгорода,
утвержденные приказом департамента градостроительной деятельности и
развития агломераций Нижегородской области от 30 марта 2018 г. № 07-01-06/22

Дополнение статьи 16 «Карта границ территориальных зон города Нижнего Новгорода»,
статью 16.5 «Фрагмент карты границ территориальных зон города Нижнего Новгорода.
Нижегородский район» Правил землепользования и застройки города Нижнего Новгорода подзоной
ТЖсм.7 - подзона территориальной зоны смешанной многоквартирной и общественной застройки
ТЖсм в отношении территории по улице Белинского в Нижегородском районе, в следующих
границах:



УСЛОВНЫЕ ОБОЗНАЧЕНИЯ:

 ТЖсм.7 - подзона территориальной зоны смешанной многоквартирной и общественной застройки ТЖсм

Приложение 2
к приказу министерства
градостроительной деятельности
и развития агломераций
Нижегородской области
от 20 июля 2023 г. № 07-01-03/67

ИЗМЕНЕНИЯ

**в Правила землепользования и застройки города Нижнего Новгорода,
утвержденные приказом департамента градостроительной деятельности и
развития агломераций Нижегородской области от 30 марта 2018 г. № 07-01-06/22**

Дополнение статьи 29.8. «Градостроительные регламенты зоны смешанной многоквартирной и общественной застройки ТЖсм» градостроительными регламентами подзоны ТЖсм.7 - подзона территориальной зоны смешанной многоквартирной и общественной застройки ТЖсм, в следующей редакции:

«Градостроительные регламенты подзоны ТЖсм.7 территориальной зоны смешанной многоквартирной и общественной застройки ТЖсм.

Подзона ТЖсм.7 территориальной зоны смешанной многоквартирной и общественной застройки ТЖсм выделена для обеспечения правовых условий сохранения и формирования кварталов, состоящих из жилых домов высотной застройки, среднеэтажных жилых домов квартирного типа и общественных зданий.

Размещение объектов обслуживания населения возможно только на земельных участках или в зданиях, размещаемых по красным линиям улиц с интенсивным движением транспорта (за исключением внутриквартальных проездов). Доля объектов обслуживания жилой застройки не должна превышать 40% от общей площади надземных этажей объектов квартала. В случае если территория квартала состоит из нескольких территориальных зон, доля объектов обслуживания жилой застройки не должна превышать 40% от общей площади надземных этажей объектов, расположенных в данной территориальной зоне, с учетом границ квартала.

Формирование данной подзоны предполагает установление границ земельных участков многоквартирных жилых домов с размещением на придомовых территориях площадок для отдыха, детских и спортивных площадок

| Виды разрешенного использования земельных участков (наименование, код) | Виды разрешенного использования земельных участков (описание) | Виды разрешенного использования объектов капитального строительства (наименование объектов капитального строительства) | Вспомогательные виды разрешенного использования | Пределные (минимальные и (или) максимальные) размеры земельных участков | | | | | | Пределные параметры разрешенного строительства, реконструкции объектов капитального строительства | | | | Иные предельные параметры разрешенного строительства, реконструкции объектов капитального строительства |
|--|---|---|--|---|-----------|----------------|--------------|-----------|----------------|---|----|-----------------------------------|---|---|
| | | | | минимальная | | | максимальная | | | предельное количество этажей/высота | | максимальный процент застройки, % | минимальные отступы от границ земельного участка, м | |
| | | | | длина, м | ширина, м | площадь, кв. м | длина, м | ширина, м | площадь, кв. м | количество этажей | м | | | |
| 1 | 2 | 3 | 4 | 5 | 6 | 7 | 8 | 9 | 10 | 11 | 12 | 13 | 14 | 15 |
| Основные виды разрешенного использования | | | | | | | | | | | | | | |
| Многоэтажная жилая застройка (высотная застройка) 2.6 | Размещение жилых домов, предназначенных для разделения на квартиры, каждая из которых пригодна для постоянного проживания (жилые дома высотой девять и выше этажей, включая подземные, разделенных на двадцать и более квартир); благоустройство и озеленение придомовых территорий; обустройство спортивных и детских площадок, хозяйственных площадок; размещение подземных гаражей и наземных автостоянок, размещение объектов обслуживания жилой застройки во встроенных, пристроенных и встроенно-пристроенных помещениях многоквартирного | многоквартирный дом, многоквартирный дом со встроенными, пристроенными и встроенно-пристроенными помещениями общественного назначения, встроенно-пристроенными и подземными стоянками автомобилей | площадки: детские, спортивные, хозяйственные, для отдыха; подземные стоянки; инженерные сооружения коммунального обслуживания; сооружения инженерной защиты; гостевые плоскостные открытые стоянки автомобилей | * | * | 3500 | * | * | * | 30 | ** | 80 | ** | ** |

| | | | | | | | | | | | | | | |
|------------------------------------|--|--|--|---|---|------|---|---|---|----|----|----|----|--|
| | дома, в отдельных помещениях дома, если площадь таких помещений в многоквартирном доме не составляет более 15% от общей площади дома | | | | | | | | | | | | | |
| Обслуживание жилой застройки 2.7 | Размещение объектов капитального строительства, размещение которых необходимо для обслуживания жилой застройки, а также связано с проживанием граждан, не причиняет вреда окружающей среде и санитарному благополучию, не нарушает права жителей, не требует установления санитарной зоны, помещения в которых соответствуют видам разрешенного использования с кодами 3.1, 3.2, 3.3, 3.4, 3.4.1, 3.5.1, 3.6, 3.10.1, 4.1, 4.4, 4.6, 4.7, 4.9, 5.1 | нежилое здание общественного назначения | хозяйственные постройки; гараж для служебного автотранспорта; инженерные сооружения коммунального обслуживания; сооружения инженерной защиты | * | * | 7000 | * | * | * | 4 | ** | 60 | 4 | Максимальная общая площадь нежилого здания общественного назначения 2000 кв. м. Минимальный отступ от красной линии до объекта капитального строительства 5 м |
| Объекты гаражного назначения 2.7.1 | Размещение отдельно стоящих и пристроенных гаражей, в том числе подземных, предназначенных для хранения личного автотранспорта граждан, с возможностью размещения автомобильных моек | стоянка-паркинг (подземные, обвалованные, полуподземные), плоскостные открытые стоянки автомобилей | сооружения инженерной защиты; инженерные сооружения коммунального обслуживания | * | * | * | * | * | * | 6 | ** | 80 | 2 | Минимальный отступ от красной линии до объекта капитального строительства 2 м Максимальная вместимость объектов капитального строительства 500 машино-мест |
| Коммунальное обслуживание 3.1 | Размещение объектов капитального строительства в целях обеспечения физических и юридических лиц | объекты и сети водоснабжения, водоотведения, теплоснабжения, электроснабжения, | хозяйственные постройки; гараж для служебного автотранспорта; сооружения | * | * | * | * | * | * | ** | ** | 80 | ** | ** |

| | | | | | | | | | | | | | | |
|---|--|--|---|---|---|---|---|---|---|---|----|----|----|--|
| | коммунальными услугами | газоснабжения, связи, наружного освещения | инженерной защиты; плоскостные открытые стоянки автомобилей | | | | | | | | | | | |
| Дошкольное, начальное и среднее общее образование 3.5.1 | Размещение объектов капитального строительства, предназначенных для просвещения, дошкольного, начального и среднего общего образования | детские ясли, детский сад, школа, лицей, гимназия, Дом творчества, здания специализированных школ и учреждений | спортивный комплекс объекта дошкольного, начального и среднего общего образования, открытый стадион широкого профиля элементами полосы препятствий; площадки: детские, спортивные, для отдыха, хозяйственные, теневые навесы, беседки, прогулочные веранды, мастерские, теплицы, оранжереи, постройки хозяйственные; инженерные | * | * | * | * | * | * | Здания дошкольных образовательных организаций 3 | ** | 60 | ** | Минимальный отступ от красной линии магистральных улиц до зданий дошкольных образовательных и образовательных организаций 25 м |
| | | | | | | | | | | Здания общеобразовательных организаций 4 | ** | | | |

| | | | | | | | | | | | | | | |
|--|--|--|---|---|---|---|---|---|---|--|----|----|----|---|
| | | | сооружения коммунального обслуживания; сооружения инженерной защиты | | | | | | | Иные объекты капитального строительства 3 | ** | | | |
| Земельные участки (территории) общего пользования 12.0 | Размещение объектов улично-дорожной сети, автомобильных дорог и пешеходных тротуаров в границах населенных пунктов, пешеходных переходов, набережных, береговых полос водных объектов общего пользования, скверов, бульваров, площадей, проездов, малых архитектурных форм благоустройства | автомобильные дороги, разворотные площадки | площадки: детские, спортивные, для отдыха, для массовых зрелищных мероприятий; инженерные сооружения коммунального обслуживания; остановочные пункты общественного транспорта; диспетчерские пункты; элементы благоустройства | * | * | * | * | * | * | ** | ** | ** | ** | ** |
| Обеспечение внутреннего правопорядка 8.3 | Размещение объектов капитального строительства, необходимых для подготовки и поддержания в готовности органов внутренних дел и спасательных служб, в которых существует | участковый пункт полиции, пожарная часть | инженерные сооружения коммунального обслуживания | * | * | * | * | * | * | 2 | ** | 60 | 4 | Минимальный отступ от красной линии до пожарной части 10 м, до иных объектов капитального строительства 5 м |

| | | | | | | | | | | | | | | | |
|--|---|---|--|---|---|------|---|---|---|----|----|----|---|---|--|
| | военизированная служба; размещение объектов гражданской обороны, за исключением объектов гражданской обороны, являющихся частями производственных зданий | | | | | | | | | | | | | | |
| Магазины 4.4 | Размещение объектов капитального строительства, предназначенных для продажи товаров | магазин | плоскостные открытые стоянки автомобилей; инженерные сооружения коммунального обслуживания; сооружения инженерной защиты | * | * | 7000 | * | * | * | 2 | ** | 60 | 4 | Максимальная общая площадь магазина 2000 кв. м Минимальный отступ от красной линии до объекта капитального строительства 5 м | |
| Амбулаторно-поликлиническое обслуживание 3.4.1 | Размещение объектов капитального строительства, предназначенных для оказания гражданам амбулаторно-поликлинической медицинской помощи (поликлиники, фельдшерские пункты, пункты здравоохранения, центры матери и ребенка, диагностические центры, молочные кухни, станции донорства крови, клинические лаборатории) | - амбулатории, поликлиники; - медицинские центры; - здания учреждений охраны материнства и детства (здания молочных кухонь, женских консультаций, центры планирования семьи и репродукции, центры охраны материнства и детства) | плоскостные открытые стоянки автомобилей; инженерные сооружения коммунального обслуживания; сооружения инженерной защиты; хозяйственные постройки; гараж для служебного автотранспорта; аптека | * | * | * | * | * | * | 4 | ** | 60 | 4 | Максимальная вместимость амбулаторий, поликлиник 600 посещений в смену; Минимальный отступ от красной линии до зданий поликлиник (женских консультаций) 15 м Максимальная общая площадь медицинского центра 400 кв. м | |
| Условно разрешенные виды использования | | | | | | | | | | | | | | | |
| Гостиничное обслуживание 4.7 | Размещение гостиниц, а также иных зданий, используемых с целью извлечения предпринимательской выгоды из | гостиница | плоскостные открытые стоянки автомобилей; инженерные сооружения | * | * | 7000 | * | * | * | ** | ** | 60 | 4 | Максимальная вместимость гостиниц 150 номеров | |

| | | | | | | | | | | | | | | |
|-----------------------------------|--|---|--|---|---|------|---|---|---|---|----|-----------------------------------|---|---|
| | предоставления жилого помещения для временного проживания в них | | коммунального обслуживания; сооружения инженерной защиты | | | | | | | | | | | |
| Среднеэтажная жилая застройка 2.5 | Размещение жилых домов, предназначенных для разделения на квартиры, каждая из которых пригодна для постоянного проживания (жилые дома высотой не выше восьми надземных этажей, разделенных на две и более квартиры); благоустройство и озеленение; размещение подземных гаражей и автостоянок; обустройство спортивных и детских площадок, площадок отдыха; размещение объектов обслуживания жилой застройки во встроенных, пристроенных и встроенно-пристроенных помещениях многоквартирного дома, если общая площадь таких помещений в многоквартирном доме не составляет более 20% общей площади помещений дома | многоквартирный дом, многоквартирный дом со встроенными, пристроенными и встроенно-пристроенными помещениями общественного назначения, встроенно-пристроенными и подземными стоянками автомобилей | площадки: детские, спортивные, хозяйственные, для отдыха; подземные стоянки; инженерные сооружения коммунального обслуживания; сооружения инженерной защиты; гостевые плоскостные открытые стоянки автомобилей | * | * | 7000 | * | * | * | 8 | ** | 40 60 в условиях реконструкции | 4 | Минимальный отступ от красной линии до объекта капитального строительства 5 м |
| Спорт 5.1 | Размещение объектов капитального строительства в качестве спортивных клубов, спортивных залов, бассейнов, устройство площадок для занятий спортом и | - спортивные площадки различных видов спорта, - спортивный зал, - бассейн, - хоккейные коробки, | хозяйственные постройки; инженерные сооружения коммунального обслуживания; сооружения инженерной | * | * | 7000 | * | * | * | 2 | ** | 60 | 4 | Минимальный отступ от красной линии до объекта капитального строительства 5 м |

| | | | | | | | | | | | | | | |
|-------------------------------|---|-------------------------------|--|---|---|------|---|---|---|----|----|----|---|--|
| | физкультурой, в том числе водным; размещение спортивных баз и лагерей | - каток | защиты; плоскостные открытые стоянки автомобилей; раздевалки | | | | | | | | | | | |
| Религиозное использование 3.7 | Размещение объектов капитального строительства, предназначенных для отправления религиозных обрядов; размещение объектов капитального строительства, предназначенных для постоянного местонахождения духовных лиц, паломников и послушников в связи с осуществлением ими религиозной службы, а также для осуществления благотворительной и религиозной образовательной деятельности | культовые здания и сооружения | хозяйственные постройки; инженерные сооружения коммунального обслуживания; сооружения инженерной защиты; монумент; памятный знак | * | * | * | * | * | * | ** | ** | 80 | 4 | Минимальный отступ от красной линии до объекта капитального строительства 5 м |
| Рынки 4.3 | Размещение объектов капитального строительства, сооружений, предназначенных для организации постоянной или временной торговли (ярмарка, рынок, базар), с учетом того, что каждое из торговых мест не располагает торговой площадью более 200 кв. м; размещение гаражей и (или) стоянок для автомобилей сотрудников и посетителей рынка | рынок | инженерные сооружения коммунального обслуживания, сооружения инженерной защиты, плоскостные открытые стоянки автомобилей | * | * | 7000 | * | * | * | ** | ** | 80 | 4 | Максимальная вместимость рынков продовольственных и промышленных товаров 200 торговых мест. Максимальная торговая площадь на 1 место 200 кв. м. Минимальный отступ от красной линии до объекта капитального строительства 15 м |

Примечание:

<*> Предельные размеры земельных участков не подлежат установлению.

<***> Предельные параметры разрешенного строительства, реконструкции объектов капитального строительства не подлежат установлению.

».
