



**Министерство  
экологии и природных ресурсов  
Нижегородской области**

Включен в Реестр  
нормативных актов органов  
исполнительной власти  
Нижегородской области  
03 АВГ 2023

№ в реестре

23463-319-319-189/23П/09

**П Р И К А З**

26.07.2023

319-189/23П/од

№ \_\_\_\_\_

г. Нижний Новгород

**Об установлении  
зон санитарной охраны для водозаборного  
участка АО «Технопарк «Саров»,  
расположенного в г.о.г. Саров  
Нижегородской области**

В соответствии с Федеральным законом от 30 марта 1999 г. № 52-ФЗ «О санитарно-эпидемиологическом благополучии населения», руководствуясь положениями статьи 106 Земельного кодекса Российской Федерации, Положением о министерстве экологии и природных ресурсов Нижегородской области, утвержденным постановлением Правительства Нижегородской области от 31 декабря 2010 г. № 965, на основании санитарно - эпидемиологического заключения Межрегионального управления № 50 ФМБА России от 6 июля 2023 г. № 52.СЦ.04.000.Т.000007.07.23 о соответствии проекта зон санитарной охраны для водозаборного участка АО «Технопарк «Саров», расположенного в г.о.г. Саров Нижегородской области, государственным санитарно-эпидемиологическим правилам и нормативам

**п р и к а з ы в а ю:**

1. Установить границы зон санитарной охраны для водозаборного участка АО «Технопарк «Саров», расположенного в г.о.г. Саров Нижегородской области, согласно приложению к настоящему приказу.

2. Ограничения использования земельных участков в границах зон санитарной охраны для водозаборного участка АО «Технопарк «Саров», расположенного в г.о.г. Саров Нижегородской области, установлены частью 1 статьи 43 и пунктом 1 части 3 статьи 44 Водного кодекса Российской Федерации, подпунктом 14 пункта 5 статьи 27 Земельного кодекса Российской Федерации.


Мероприятия и режим хозяйственного использования территорий в границах зон санитарной охраны для водозаборного участка АО «Технопарк «Саров», расположенного в г.о.г. Саров Нижегородской области, определены пунктом 3.2 СанПиН 2.1.4.1110-02 «Зоны санитарной охраны источников водоснабжения и водопроводов питьевого назначения».

3. Во исполнение Федерального закона от 13 июля 2015 г. № 218-ФЗ «О государственной регистрации недвижимости» представить в федеральный орган

исполнительной власти, уполномоченный Правительством Российской Федерации на осуществление государственного кадастрового учета, государственной регистрации прав, ведение Единого государственного реестра недвижимости и предоставление сведений, содержащихся в Едином государственном реестре недвижимости, документы о зонах санитарной охраны для водозаборного участка АО «Технопарк «Саров», расположенного в г.о.г. Саров Нижегородской области.

4. Контроль за исполнением настоящего приказа оставляю за собой.

Министр



Д.Б.Егоров

## ПРИЛОЖЕНИЕ

к приказу министерства экологии  
и природных ресурсов  
Нижегородской области  
от 26.07.2023 № 319-189/23П/од

### **Границы зон санитарной охраны для водозаборного участка АО «Технопарк «Саров», расположенного в г.о.г. Саров Нижегородской области**

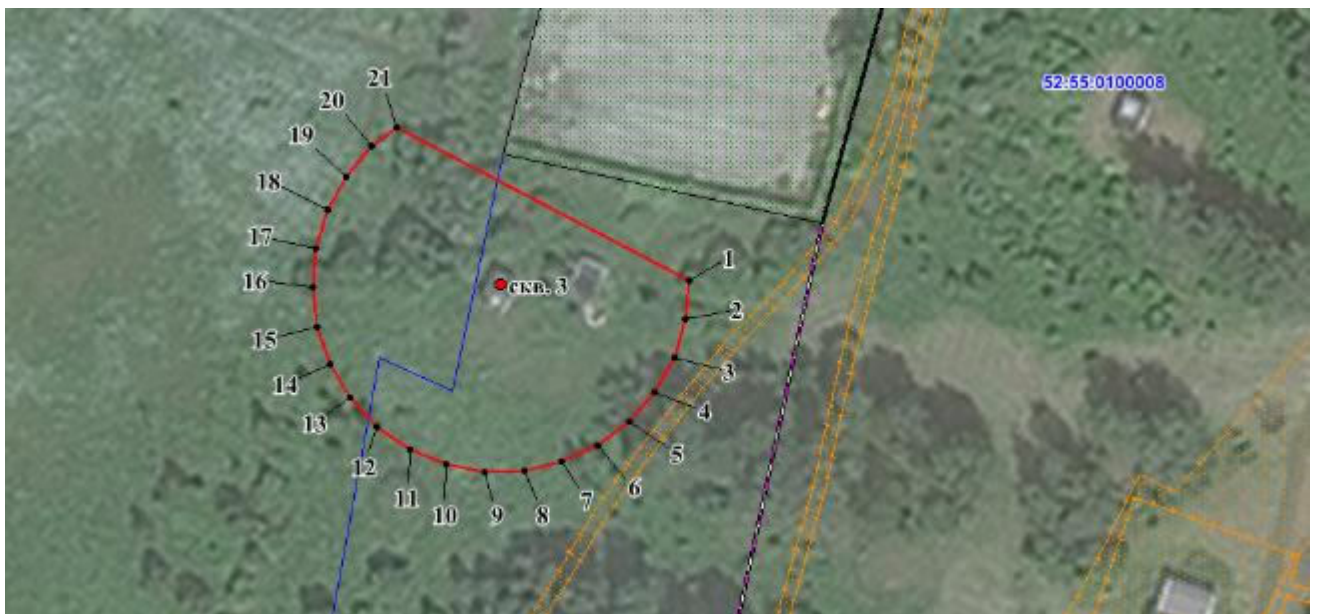
Зоны санитарной охраны (далее - ЗСО) организуются для водозаборного участка АО «Технопарк «Саров», который состоит из скважины № 3, расположенной в западной части г.о.г. Саров Нижегородской области, в границах земельного участка с кадастровым номером 52:55:0100008:8. Предельно допустимое водопотребление из скважины составляет 900,00 м<sup>3</sup>/сут.

ЗСО организуются в составе трех поясов: первый пояс (строгого режима) включает территорию расположения скважины, второй и третий пояса (пояса ограничений) включают территории, предназначенные для предупреждения микробного и химического загрязнения воды в водоносном пласте.

Границы второго и третьего поясов ЗСО принимаются в соответствии с гидродинамическими расчетами и пунктом 2.2.2 СанПиН 2.1.4.1110-02.

Подземные воды отнесены к защищенным от поверхностного загрязнения.

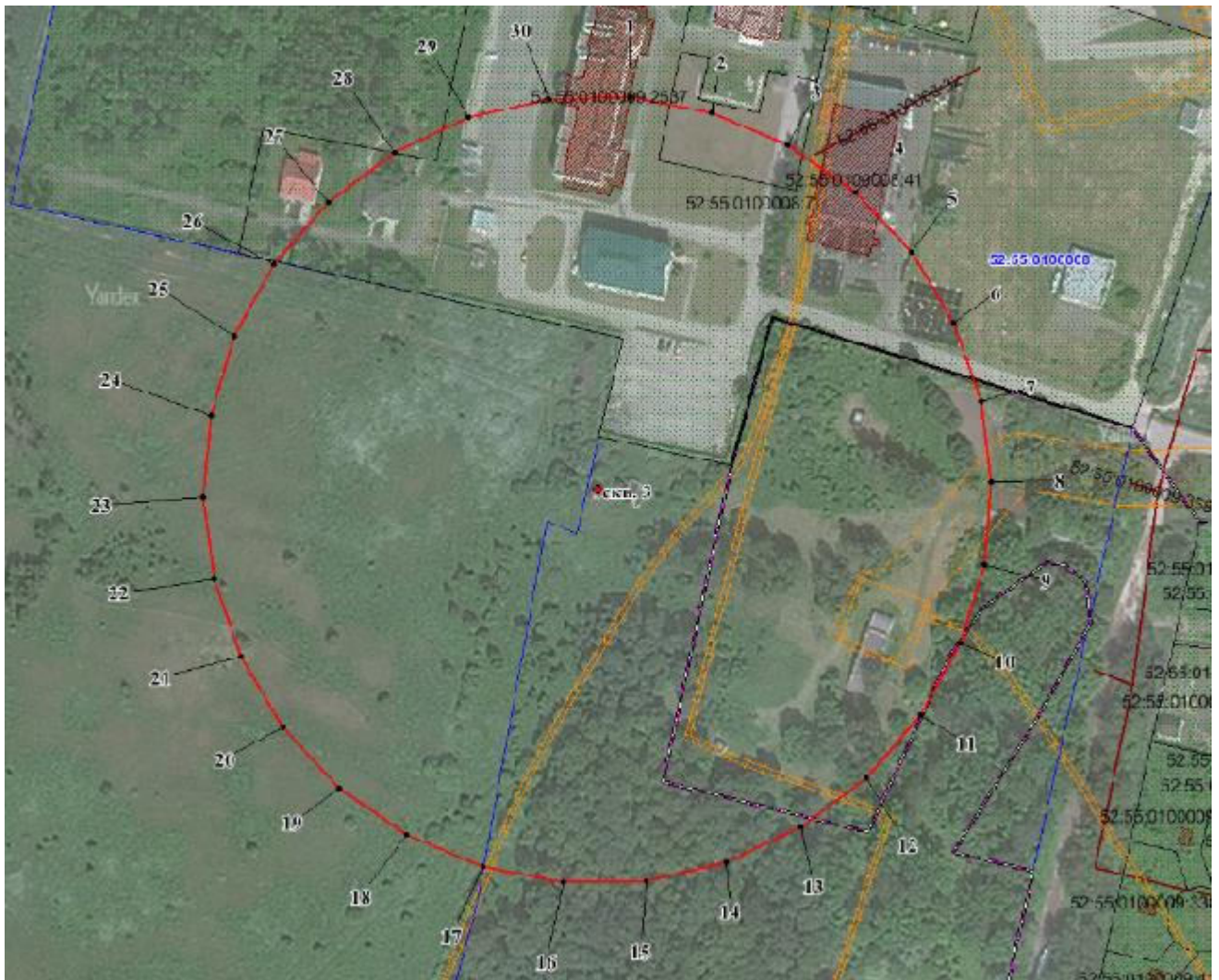
1. Размер первого пояса ЗСО скважины № 3 сокращен до 16,0 м в северном и северо-восточном направлениях, по другим направлениям граница первого пояса ЗСО устанавливается на расстоянии 30,0 м от устья скважины.



Координаты характерных точек границы первого пояса ЗСО  
скважины № 3

Обозначение характерных точек границ	Координаты (система координат МСК-52, зона 2)		Обозначение характерных точек границ	Координаты (система координат МСК-52, зона 2)	
	X	Y		X	Y
1	2	3	1	2	3
1	375303.64	2165049.92	12	375281.35	2164999.84
2	375297.40	2165049.26	13	375286.01	2164995.65
3	375291.44	2165047.32	14	375291.44	2164992.51
4	375286.01	2165044.19	15	375297.40	2164990.57
5	375281.35	2165039.99	16	375303.64	2164989.92
6	375277.66	2165034.92	17	375309.88	2164990.57
7	375275.11	2165029.19	18	375315.84	2164992.51
8	375273.80	2165023.05	19	375321.27	2164995.65
9	375273.80	2165016.78	20	375325.93	2164999.84
10	375275.11	2165010.65	21	375328.95	2165003.75
11	375277.66	2165004.92	1	375303.64	2165049.92

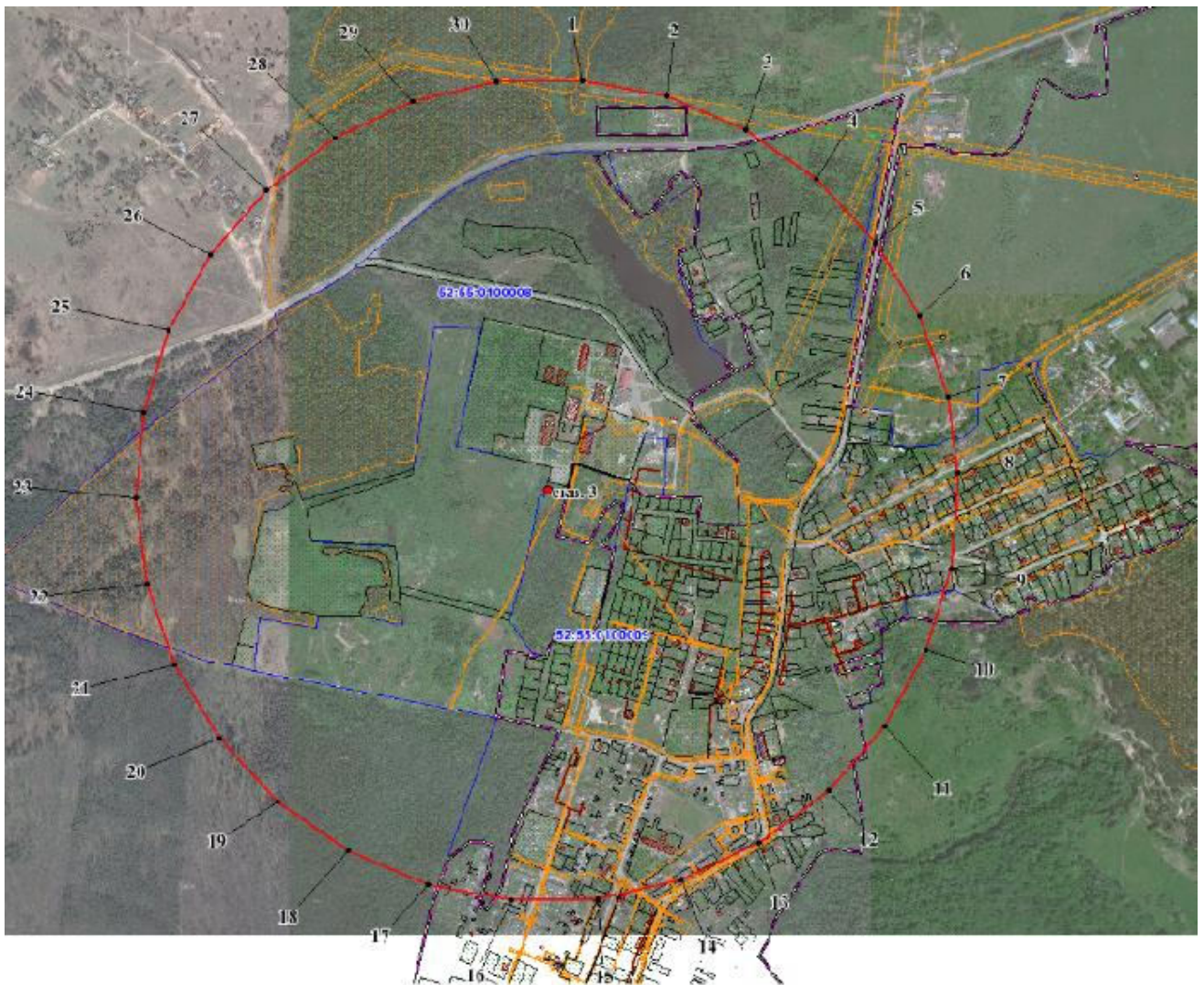
2. Граница второго пояса ЗСО скважины № 3 устанавливается на расстоянии 151,0 м от устья скважины по всем направлениям.



Координаты характерных точек границы второго пояса ЗСО  
скважины № 3

Обозначение характерных точек границ	Координаты (система координат МСК-52, зона 2)		Обозначение характерных точек границ	Координаты (система координат МСК-52, зона 2)	
	X	Y		X	Y
1		3	1	2	3
1	375453.81	2165035.70	17	375160.03	2164973.26
2	375447.25	2165066.58	18	375172.87	2164944.42
3	375434.41	2165095.42	19	375191.42	2164918.88
4	375415.86	2165120.96	20	375214.89	2164897.76
5	375392.39	2165142.08	21	375242.22	2164881.97
6	375365.06	2165157.86	22	375272.25	2164872.22
7	375335.03	2165167.62	23	375303.64	2164868.92
8	375303.64	2165170.92	24	375335.03	2164872.22
9	375272.25	2165167.62	25	375365.06	2164881.97
10	375242.22	2165157.86	26	375392.39	2164897.76
11	375214.89	2165142.08	27	375415.86	2164918.88
12	375191.42	2165120.96	28	375434.41	2164944.42
13	375172.87	2165095.42	29	375447.25	2164973.26
14	375160.03	2165066.58	30	375453.81	2165004.14
15	375153.47	2165035.70	1	375453.81	2165035.70
16	375153.47	2165004.14			

3. Граница третьего пояса ЗСО скважины № 3 устанавливается на расстоянии 1023,0 м от устья скважины по всем направлениям.



Координаты характерных точек границы третьего пояса ЗСО  
скважины № 3

Обозначение характерных точек границ	Координаты (система координат МСК-52, зона 2)		Обозначение характерных точек границ	Координаты (система координат МСК-52, зона 2)	
	X	Y		X	Y
1	2	3	1	2	3
1	376321.04	2165126.85	17	374330.71	2164703.79
2	376276.57	2165336.04	18	374417.70	2164508.42
3	376189.58	2165531.42	19	374543.40	2164335.40
4	376063.88	2165704.44	20	374702.33	2164192.29
5	375904.94	2165847.54	21	374887.55	2164085.36
6	375719.73	2165954.48	22	375090.95	2164019.27
7	375516.33	2166020.56	23	375303.64	2163996.92
8	375303.64	2166042.92	24	375516.33	2164019.27
9	375090.95	2166020.56	25	375719.73	2164085.36
10	374887.55	2165954.48	26	375904.94	2164192.29
11	374702.33	2165847.54	27	376063.88	2164335.40
12	374543.40	2165704.44	28	376189.58	2164508.42
13	374417.70	2165531.42	29	376276.57	2164703.79
14	374330.71	2165336.04	30	376321.04	2164912.98
15	374286.24	2165126.85	1	376321.04	2165126.85
16	374286.24	2164912.98			