



**Министерство
экологии и природных ресурсов
Нижегородской области**

Включен в Реестр
нормативных актов органов
исполнительной власти
Нижегородской области

13 СЕН 2023

№ в реестре

23640-319-319-223/23П/од

П Р И К А З

01.09.2023

№ 319-223/23П/од

г. Нижний Новгород

**Об установлении
зоны санитарной охраны
водозаборных скважин ТСН «Своя Земля»
в д. Бурцево
Богородского муниципального округа
Нижегородской области**

В соответствии с Федеральным законом от 30 марта 1999 г. № 52-ФЗ «О санитарно-эпидемиологическом благополучии населения», руководствуясь положениями статьи 106 Земельного кодекса Российской Федерации, Положением о министерстве экологии и природных ресурсов Нижегородской области, утвержденным постановлением Правительства Нижегородской области от 31 декабря 2010 г. № 965, на основании санитарно - эпидемиологического заключения Управления Роспотребнадзора по Нижегородской области от 01.08.2023 г. № 52.НЦ.04.000.Т.000731.08.23 о соответствии проекта зоны санитарной охраны водозаборных скважин ТСН «Своя Земля» в д. Бурцево Богородского муниципального округа Нижегородской области государственным санитарно-эпидемиологическим правилам и нормативам
п р и к а з ы в а ю:

1. Приказ Минэкологии Нижегородской области от 30.08.2021 г. № 319-363/21П/од «Об установлении зоны санитарной охраны водозаборной скважины ТСН «Своя Земля» в д. Бурцево Богородского муниципального округа Нижегородской области» отменить и установить границы зоны санитарной охраны водозаборных скважин ТСН «Своя Земля» в д. Бурцево Богородского муниципального округа Нижегородской области согласно приложению к настоящему приказу.

2. Ограничения использования водных объектов и земельных участков в границах зоны санитарной охраны водозаборных скважин ТСН «Своя Земля» в д. Бурцево Богородского муниципального округа Нижегородской области, а также требования к использованию подземного водного объекта установлены частью 1 статьи 43 и пунктом 1 части 3 статьи 44 Водного кодекса Российской Федерации, подпунктом 14 пункта 5 статьи 27 Земельного кодекса Российской Федерации.


Мероприятия и режим хозяйственного использования территории в границах зоны санитарной охраны водозаборных скважин ТСН «Своя Земля» в

д. Бурцево Богородского муниципального округа Нижегородской области определены пунктом 3.2 СанПиН 2.1.4.1110-02 «Зоны санитарной охраны источников водоснабжения и водопроводов питьевого назначения».

3. Во исполнение Федерального закона от 13 июля 2015 г. № 218-ФЗ «О государственной регистрации недвижимости» представить в федеральный орган исполнительной власти, уполномоченный Правительством Российской Федерации на осуществление государственного кадастрового учета, государственной регистрации прав, ведение Единого государственного реестра недвижимости и предоставление сведений, содержащихся в Едином государственном реестре недвижимости, документы о зоне санитарной охраны водозаборных скважин ТСН «Своя Земля» в д. Бурцево Богородского муниципального округа Нижегородской области.

4. Контроль за исполнением настоящего приказа оставляю за собой.

Министр



Д.Б.Егоров

ПРИЛОЖЕНИЕ

к приказу министерства экологии
и природных ресурсов
Нижегородской области
от 01.09.2023 № 319-223/23П/од

Границы зоны санитарной охраны водозаборных скважин ТСН «Своя Земля» в д. Бурцево Богородского муниципального округа Нижегородской области

Зона санитарной охраны (далее - ЗСО) организуется для хозяйственно-питьевого водозабора, состоящего из двух действующих скважин № 1 и № 2. Водозаборный участок находится на западной окраине д. Бурцево Богородского муниципального округа Нижегородской области.

Водопотребление из скважин составляет 90,0 куб.м в сутки (по 45,0 куб.м в сутки из каждой скважины). Скважины располагаются на расстоянии 25,0 метров друг от друга.


ЗСО организуется в составе трех поясов: первый пояс (строгого режима) включает территорию расположения скважин, второй и третий пояса (пояса ограничений) включают территории, предназначенные для предупреждения микробного и химического загрязнения воды в водоносном пласте. Подземные воды отнесены к защищенным от поверхностного загрязнения.

Границы первого пояса ЗСО водозаборных скважин ТСН «Своя Земля» в д. Бурцево Богородского муниципального округа Нижегородской области

Размеры границ общего первого пояса ЗСО водозаборных скважин №№ 1, 2 принимаются равными нормативным 30,0 метрам, кроме направлений, где размеры сокращены:

- для скважины № 1 до 28,0 м в северо-восточном направлении, до 27,0 м в юго-западном направлении, до 29,0 м в северо-западном направлении;
- для скважины № 2 до 6,0 м в южном направлении, до 9,0 м в западном направлении, до 24,0 м в восточном направлении.

Первый пояс общий, имеет неправильную форму. Скважины расположены внутри первого пояса.




**Координаты характерных точек первого пояса ЗСО водозаборных скважин
ТСН «Своя Земля» в д. Бурцево Богородского муниципального округа
Нижегородской области**

Обозначение характерных точек границ	Координаты, (м) в системе координат МСК 52		Обозначение характерных точек границ	Координаты, (м) в системе координат МСК 52	
	х	у		х	у
1	509627.62	2198913.79	12	509581.15	2198886.13
2	509615.54	2198933.58	13	509585.58	2198883.25
3	509609.99	2198938.06	14	509591.55	2198881.31
4	509604.02	2198940.00	15	509597.78	2198880.65
5	509597.78	2198940.65	16	509604.02	2198881.31
6	509591.55	2198940.00	17	509617.56	2198888.33
7	509585.58	2198938.06	18	509620.08	2198890.58
8	509583.57	2198936.90	19	509623.76	2198895.65
9	509580.98	2198937.68	20	509626.32	2198901.38
10	509557.92	2198922.75	21	509627.62	2198907.52
11	509567.48	2198908.94	1	509627.62	2198913.79

**Границы второго пояса ЗСО водозаборных скважин
ТСН «Своя Земля» в д. Бурцево
Богородского муниципального округа Нижегородской области**

Границы второго пояса ЗСО скважин определены в результате гидродинамических расчетов, имеют форму пересекающихся окружностей. По расчетам размеры второго пояса ЗСО составляют 16,0 м, принимаются равными нормативным размерам первого пояса ЗСО - 30,0 м.



**Координаты характерных точек второго пояса ЗСО водозаборных скважин
ТСН «Своя Земля» в д. Бурцево Богородского муниципального округа
Нижегородской области**

Обозначение характерных точек границ	Координаты, (м) в системе координат МСК 52		Обозначение характерных точек границ	Координаты, (м) в системе координат МСК 52	
	х	у		х	у
1	509627.62	2198913.79	5	509615.42	2198934.92
2	509626.32	2198919.92	6	509609.99	2198938.06
3	509623.76	2198925.65	7	509604.02	2198940.00
4	509620.08	2198930.73	8	509597.78	2198940.65

Обозначение характерных точек границ	Координаты, (м) в системе координат МСК 52		Обозначение характерных точек границ	Координаты, (м) в системе координат МСК 52	
	х	у		х	у
9	509591.55	2198940.00	26	509560.71	2198881.58
10	509585.58	2198938.06	27	509566.68	2198879.64
11	509583.57	2198936.90	28	509572.91	2198878.99
12	509579.15	2198938.33	29	509579.15	2198879.64
13	509572.91	2198938.99	30	509585.12	2198881.58
14	509566.68	2198938.33	31	509587.13	2198882.74
15	509560.71	2198936.40	32	509591.55	2198881.31
16	509555.28	2198933.26	33	509597.78	2198880.65
17	509550.62	2198929.06	34	509604.02	2198881.31
18	509546.93	2198923.99	35	509609.99	2198883.25
19	509544.38	2198918.26	36	509615.42	2198886.38
20	509543.08	2198912.12	37	509620.08	2198890.58
21	509543.08	2198905.85	38	509623.76	2198895.65
22	509544.38	2198899.72	39	509626.32	2198901.38
23	509546.93	2198893.99	40	509627.62	2198907.52
24	509550.62	2198888.91	1	509627.62	2198913.79
25	509555.28	2198884.72			

Границы третьего пояса ЗСО водозаборных скважин ТСН «Своя Земля» в д. Бурцево Богородского муниципального округа Нижегородской области

Границы третьего пояса ЗСО скважин общие, определены в результате гидродинамических расчетов, имеют форму пересекающихся окружностей. Размеры третьих поясов ЗСО принимаются равными 105,0 метрам. Скважины расположены в центрах окружностей.



Координаты характерных точек границ третьего пояса ЗСО водозаборных скважин ТСН «Своя Земля» в д. Бурцево Богородского муниципального округа Нижегородской области

Обозначение характерных точек границ	Координаты, (м) в системе координат МСК 52		Обозначение характерных точек границ	Координаты, (м) в системе координат МСК 52	
	х	у		х	у
1	509702.21	2198921.63	19	509473.05	2198876.54
2	509697.64	2198943.10	20	509481.98	2198856.49
3	509688.72	2198963.15	21	509494.88	2198838.73
4	509675.81	2198980.91	22	509511.20	2198824.04
5	509659.50	2198995.60	23	509530.21	2198813.07
6	509640.49	2199006.58	24	509551.08	2198806.28
7	509619.61	2199013.36	25	509572.91	2198803.99
8	509597.78	2199015.65	26	509593.27	2198806.13
9	509577.42	2199013.51	27	509597.78	2198805.65
10	509572.91	2199013.99	28	509619.61	2198807.95
11	509551.08	2199011.69	29	509640.49	2198814.73
12	509530.21	2199004.91	30	509659.50	2198825.71
13	509511.20	2198993.94	31	509675.81	2198840.40
14	509494.88	2198979.25	32	509688.72	2198858.15
15	509481.98	2198961.49	33	509697.64	2198878.21
16	509473.05	2198941.44	34	509702.21	2198899.68
17	509468.49	2198919.96	1	509702.21	2198921.63
18	509468.49	2198898.01			