



**Министерство
градостроительной деятельности и развития агломераций
Нижегородской области**

Включен в Реестр
нормативных актов органов
исполнительной власти
Нижегородской области

16 ОКТ 2023

138/12-330-006-01-03/31

П Р И К А З

3 октября 2023 г.

№ 06-01-03/31

г. Нижний Новгород

**Об утверждении документации по
планировке территории, расположенной от
станции метро "Заречная" по бульвару
Заречному через р.Ока до проспекта
Гагарина, 31Г в Ленинском и Приокском
районах городского округа город Нижний
Новгород**

В соответствии со статьями 41 – 43, 45 Градостроительного кодекса Российской Федерации, статьями 5, 27 Закона Нижегородской области от 8 апреля 2008 г. №37-З «Об основах регулирования градостроительной деятельности на территории Нижегородской области», концессионным соглашением в отношении проектирования, создания и эксплуатации канатной транспортной системы общего пользования в г.Нижний Новгород между Нижегородской областью и ООО «УрбанТех» от 15 февраля 2023 г. № 4-П, пунктом 3.1.10 Положения о министерстве градостроительной деятельности и развития агломераций Нижегородской области, утвержденного постановлением Правительства Нижегородской области от 16 апреля 2020 г. № 308 (с изменениями), на основании приказа министерства градостроительной деятельности и развития агломераций Нижегородской области от 27 марта 2023 г. № 06-01-02/37 (с изменениями от 31 июля 2023 г. № 06-01-02/59)

п р и к а з ы в а ю :

1. Утвердить прилагаемую документацию по планировке территории, расположенной от станции метро "Заречная" по бульвару Заречному через р.Ока до проспекта Гагарина, 31Г в Ленинском и Приокском районах городского

округа город Нижний Новгород (далее – документация по планировке территории).

2. Министерству градостроительной деятельности и развития агломераций Нижегородской области:

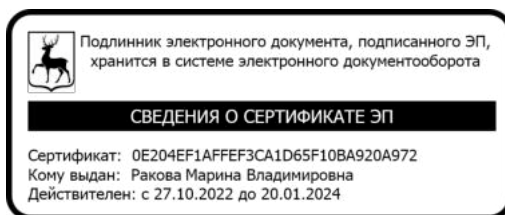
2.1. В течение семи дней со дня утверждения направить утвержденную документацию по планировке территории главе города Нижнего Новгорода для опубликования в порядке, установленном для официального опубликования муниципальных правовых актов, иной официальной информации, и размещения на официальном сайте городского округа в информационно-телекоммуникационной сети «Интернет».

2.2. В течение десяти рабочих дней со дня утверждения обеспечить размещение документации по планировке территории в государственной информационной системе обеспечения градостроительной деятельности Нижегородской области.

2.3. Разместить настоящий приказ на официальном сайте министерства градостроительной деятельности и развития агломераций Нижегородской области в информационно-телекоммуникационной сети «Интернет».

3. Настоящий приказ вступает в силу с момента его опубликования.

И.о. министра



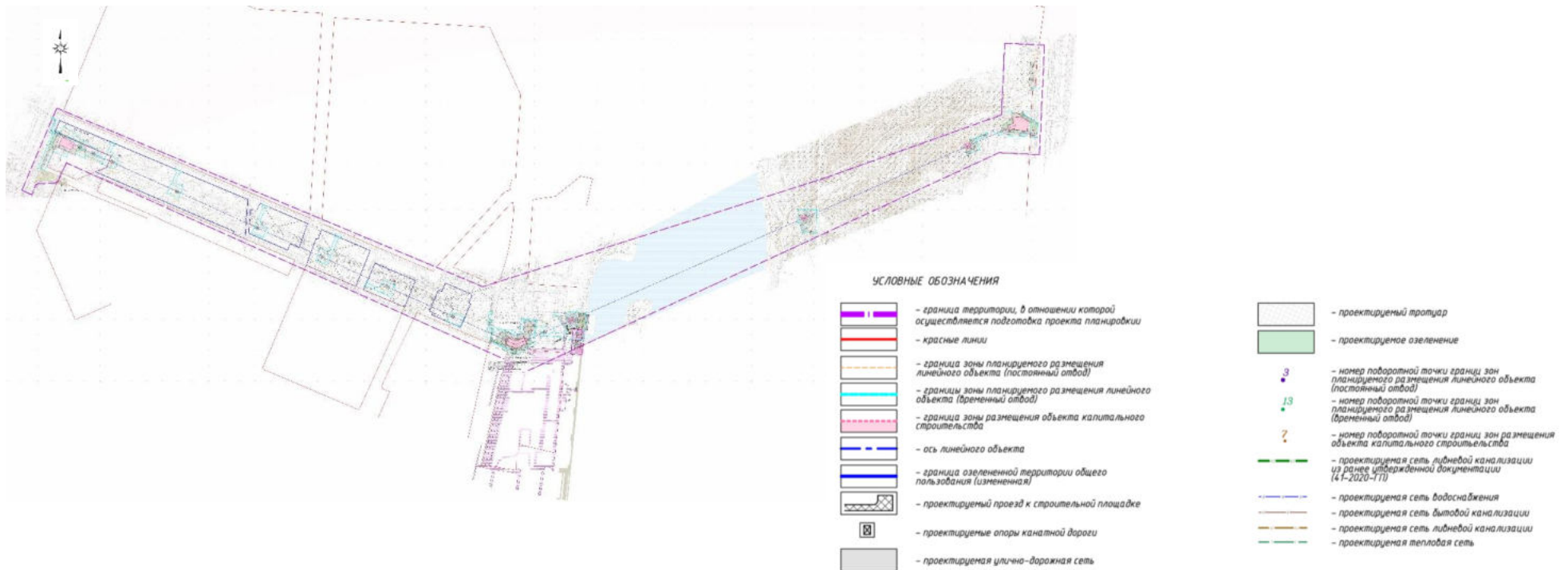
М.В.Ракова

УТВЕРЖДЕНА
приказом министерства
градостроительной деятельности
и развития агломераций
Нижегородской области
от 3 октября 2023 г. № 06-01-03/31

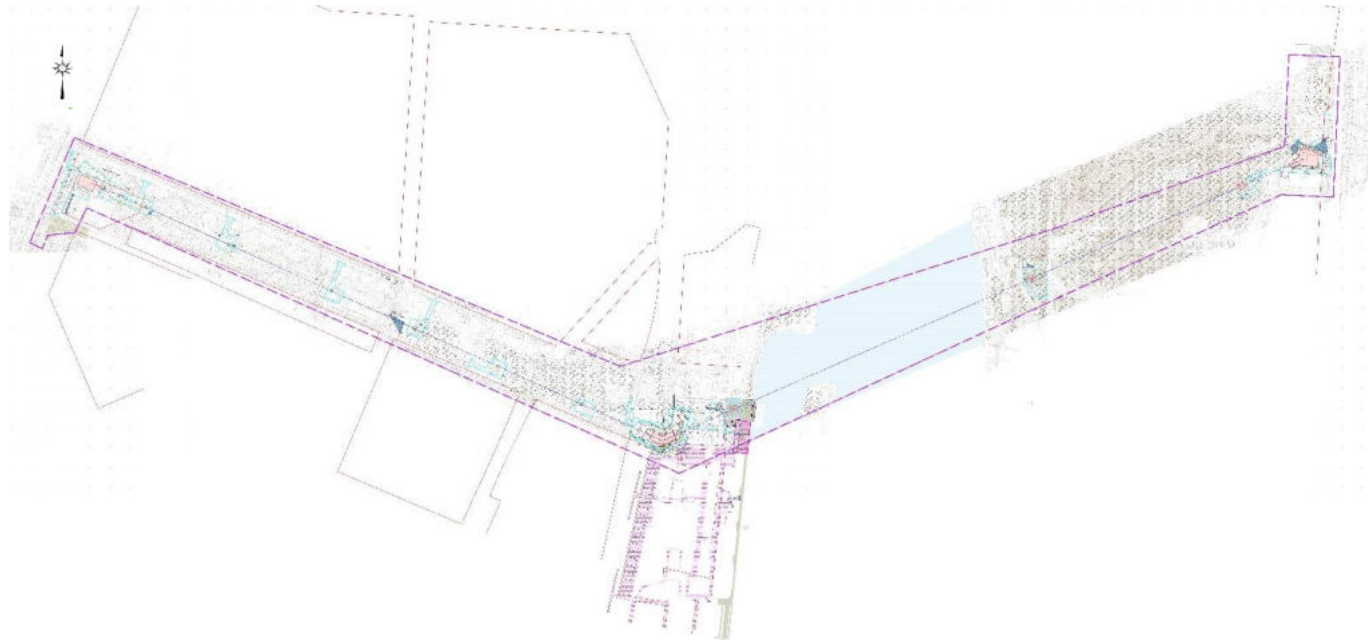
Документация по планировке территории, расположенной от станции метро "Заречная" по бульвару Заречному
через р.Ока до проспекта Гагарина, 31Г в Ленинском и Приокском районах городского округа город Нижний
Новгород

Проект планировки территории

























I. Чертеж границ зон планируемого размещения линейного объекта/Чертеж красных линий



II. Чертеж границ зон планируемого размещения линейных объектов, подлежащих реконструкции в связи с изменением их местоположения



УСЛОВНЫЕ ОБОЗНАЧЕНИЯ

	- граница территории, в отношении которой осуществляется подготовка проекта планировки		- переустраиваемый водопровод		- футляр для защиты инженерных коммуникаций
	- красные линии		- проектируемые сети ливневой канализации		- демонтируемая опора двойного назначения
	- границы зоны планируемого размещения линейного объекта (постоянный отвод)		- переустраиваемый газопровод		- проектируемая опора двойного назначения
	- границы зоны планируемого размещения линейного объекта (временный отвод)		- проектируемые кабели связи		- номер поворотной точки границы зоны планируемого размещения линейных объектов, подлежащих реконструкции в связи с изменением их местоположения
	- граница зоны размещения объекта капитального строительства		- демонтаж сетей		- проектируемая сеть ливневой канализации из ранее утвержденной документации (41-2020-ГП)
	- ось линейного объекта		- граница зон переустройства линейных объектов, подлежащих реконструкции в связи с изменением их местоположения.		- проектируемая сеть бытовой канализации из ранее утвержденной документации (41-2020-ГП)
	- проектируемые опоры канатной дороги		- границы зоны планируемого размещения линейных объектов, подлежащих реконструкции в связи с изменением их местоположения		- проектируемые кабели связи из ранее утвержденной документации (41-2020-ГП)
	- проектируемые кабели электроснабжения (высокого напряжения)				- перенос опор на период строительства
	- проектируемые кабели электроснабжения (низкое напряжение)				

III. Положение о размещении линейного объекта

Документация по планировке территории, расположенной от станции метро «Заречная» по бульвару Заречному через р.Ока до проспекта Гагарина, 31Г в Ленинском и Приокском районах городского округа город Нижний Новгород (далее – Документация) разработана в целях размещения линейного объекта регионального значения «Канатная транспортная система общего пользования в г.Нижний Новгород», который соединит станцию метрополитена «Заречная» и проспект Гагарина в районе дома №31Г, в рамках концессионного соглашения в отношении проектирования, создания и эксплуатации канатной транспортной системы общего пользования в г.Нижний Новгород между Нижегородской областью и ООО «УрбанТех» от 15.02.2023 № 4-П.

Проектируемый линейный объект способствует развитию инфраструктуры внеуличного общественного транспорта в г.Нижний Новгород.

Ориентировочные основные характеристики объекта:

- тип дороги: кольцевая пассажирская подвесная канатная дорога с отцепляемыми гондолами от несущего каната на станциях;
- протяженность 3340 м по горизонтали, в том числе, 1 секция – 1460 м, 2 секция – 1880 м;
- секции канатной дороги: 1 секция от станции «Заречная» до промежуточной поворотной станции «Тихая гавань», 2 секция от промежуточной поворотной станции «Тихая гавань» до станции «Проспект Гагарина»;
- перепад высот 130 м;
- производительность до 1000 чел/час в одном направлении;
- скорость на линии 5 м/с;
- скорость на станциях 0,3 м/с;
- интервал движения кабин не более 1 мин. в час пик, не более 3 мин. в межпиковое время;
- 8-местные кабины (гондолы) - 60 шт.;
- режим эксплуатации: 351 день в год с 6.45 до 22.00;
- линейных опор 15 шт.;

- протяженность участка над водной поверхностью до 630 м;
- расстояние от кабины (гондолы) до расчетного уровня воды не менее 20 м.

Проектом предусматривается строительство трех станций канатной дороги, входящих в состав линейного объекта:

- НСКД «Заречная» со встроенной трансформаторной подстанцией, 3-х этажная, площадь застройки – 1164,3 кв.м., общая площадь здания – 2799,7 кв.м.;
- ПСКД «Тихая гавань» со встроенной трансформаторной подстанцией, 2-х этажная, площадь застройки – 1377 кв.м., общая площадь здания – 2314,5 кв.м.;
- ВСКД «Проспект Гагарина» со встроенной трансформаторной подстанцией и индивидуальным тепловым пунктом, 3-х этажная, площадь застройки – 2232,8 кв.м., общая площадь здания – 5862 кв.м.

Значение характеристик могут быть уточнены по результатам, зафиксированным в соответствии с положительным заключением государственной экспертизы проектной документации, разработки рабочей документации.

Строительство объекта планируется в 1 очередь.

Перечень инженерных сетей, входящих в состав линейного объекта, и расчетные нагрузки представлены в таблице III.1.

Таблица III.1

Ресурс	Станция «Заречная», количество	Станция «Тихая гавань», количество	Станция «Проспект Гагарина», количество	Примечание
Водоснабжение	20,3м ³ /сут	19,66 м ³ /сут	21,29м ³ /сут	
Внутр.пожаротушение	2,6л/сек	2,6л/сек	2,6л/сек	
Автом.пожаротушение	10л/сек	-	30л/сек	
Наруж.пожаротушение	15л/сек	15л/сек	25л/сек	
Водоотведение	18,81 м ³ /сут	18,24м ³ /сут	19,25м ³ /сут	
Ливневые стоки	31,06м ³ /час	30,9м ³ /час	45,77 м ³ /час	
Электроснабжение	358 кВт	1660 кВт	780 кВт	
Теплоснабжение	0,491Гкал/час	0,428 Гкал/час	-	Индивидуальный тепловой пункт
Телефонизация, радификация	10 номеров 10 точек	10 номеров 10 точек	15 номеров 15 точек	

В границах зон планируемого размещения линейного объекта производится подключение НСКД «Заречная», ПСКД «Тихая гавань», ВСКД «Проспект Гагарина» к сетям инженерного обеспечения.

Инженерные сети, попадающие в границы зоны планируемого размещения линейного объекта, подлежат переустройству или демонтажу.

В административном отношении границы зон планируемого размещения линейных объектов устанавливаются на территориях Ленинского, Советского и Приокского районов г.о.г. Нижний Новгород.

Документацией по планировке территории не предусматривается изменение красных линий.

Строительство линейного объекта требует установление границ зон планируемого размещения линейного объекта (постоянный и временный отвод). В постоянный отвод входят станции и опоры канатной дороги с дальнейшей постановкой их на кадастровый учет как единый недвижимый комплекс. Во временный отвод включены площадки под размещение строительных материалов, а также площадки под строительную технику для демонтажа сетей и строительства канатной дороги.

Перечень координат характерных точек границ зон планируемого размещения линейного объекта (постоянный отвод) (система координат - МСК 52)

Номер характерной точки границы	Координаты, м	
	X	Y
1	526050.20	2211704.64
2	526043.34	2211721.37
3	526042.56	2211723.26
4	526018.25	2211780.96
5	526014.49	2211789.88
6	526005.87	2211785.99
7	526004.10	2211789.89
8	525996.82	2211786.58
9	525998.58	2211782.70
10	525989.85	2211778.75
11	525991.81	2211774.39
12	525981.84	2211770.10

Номер характерной точки границы	Координаты, м	
	X	Y
13	525978.08	2211768.31
14	525986.69	2211749.03
15	525993.18	2211733.99
16	526004.86	2211707.00
17	526005.58	2211707.31
18	526006.60	2211704.76
19	526013.26	2211688.08
1	526050.20	2211704.64
20	525988.24	2211825.01
21	525984.93	2211832.29
22	525977.65	2211828.98

Номер характерной точки границы	Координаты, м	
	X	Y
23	525980.96	2211821.70
20	525988.24	2211825.01
24	525959.46	2211888.68
25	525956.16	2211895.97
26	525948.87	2211892.66
27	525952.18	2211885.38
24	525959.46	2211888.68
28	525865.81	2212095.92
29	525862.50	2212103.20
30	525855.22	2212099.89
31	525858.52	2212092.61
28	525865.81	2212095.92
32	525748.84	2212354.75
33	525745.52	2212362.03
34	525738.24	2212358.71
35	525741.56	2212351.43
32	525748.84	2212354.75
36	525654.11	2212564.33
37	525650.81	2212571.62
38	525643.52	2212568.31
39	525646.83	2212561.03
36	525654.11	2212564.33
40	525559.39	2212773.93
41	525556.08	2212781.21
42	525548.80	2212777.91
43	525552.11	2212770.62
40	525559.39	2212773.93
44	525464.67	2212983.51
45	525461.37	2212990.80
46	525454.08	2212987.49
47	525457.39	2212980.21
44	525464.67	2212983.51
48	525411.12	2213157.74
49	525404.13	2213174.05
50	525396.77	2213190.28
51	525406.60	2213212.55
52	525448.13	2213216.96
53	525444.08	2213256.02
54	525403.50	2213251.65

Номер характерной точки границы	Координаты, м	
	X	Y
55	525395.49	2213233.40
56	525373.31	2213243.14
57	525358.36	2213220.05
58	525344.44	2213189.49
59	525348.61	2213177.37
60	525362.61	2213145.80
61	525362.61	2213145.80
62	525377.55	2213116.01
63	525377.40	2213113.73
64	525377.07	2213109.50
65	525372.69	2213106.01
66	525376.15	2213106.59
67	525382.47	2213111.11
68	525397.53	2213114.20
69	525399.23	2213114.02
48	525411.12	2213157.74
70	525409.37	2213275.73
71	525412.59	2213283.06
72	525405.26	2213286.28
73	525402.05	2213278.95
70	525409.37	2213275.73
74	525455.48	2213353.39
75	525465.87	2213377.04
76	525444.18	2213386.56
77	525435.84	2213383.26
78	525426.99	2213363.11
79	525449.76	2213353.04
74	525455.48	2213353.39
80	525783.12	2214099.56
81	525795.18	2214127.03
82	525767.71	2214139.09
83	525755.65	2214111.62
80	525783.12	2214099.56
84	526015.51	2214628.81
85	526026.61	2214654.07
86	525999.14	2214666.13
87	525987.08	2214638.67
88	525999.65	2214633.15
89	526001.92	2214633.17
90	526014.54	2214629.83
84	526015.51	2214628.81

Номер характерной точки границы	Координаты, м	
	X	Y
91	526112.32	2214787.45
92	526112.31	2214804.16
93	526112.30	2214820.56
94	526108.86	2214822.89
95	526106.75	2214825.45
96	526105.19	2214828.00
97	526097.60	2214843.33
98	526092.98	2214850.09
99	526047.94	2214847.89
100	526055.19	2214725.72
101	526055.72	2214726.33
102	526066.15	2214737.35
103	526069.59	2214745.84
104	526069.77	2214752.37
105	526091.43	2214783.03
106	526093.37	2214784.38
107	526101.80	2214787.37
91	526112.32	2214787.45

Номер характерной точки границы	Координаты, м	
	X	Y
108	526195.27	2214855.63
109	526185.83	2214855.12
110	526183.56	2214853.88
111	526178.35	2214847.57
112	526174.82	2214840.40
113	526210.36	2214843.83
114	526278.90	2214846.99
115	526277.94	2214867.97
116	526204.64	2214857.03
117	526198.59	2214859.56
108	526195.27	2214855.63

*Перечень координат характерных точек границ зон планируемого размещения
линейного объекта (временный отвод) (система координат - МСК 52)*

Номер характерной точки границы	Координаты, м	
	X	Y
1	525951.78	2211859.15
2	525976.07	2211803.69
3	525968.43	2211799.52
4	525981.84	2211770.10
5	525991.81	2211774.39
6	525989.85	2211778.75
7	525998.58	2211782.70
8	525996.82	2211786.58
9	526004.10	2211789.89
10	526005.87	2211785.99
11	526014.49	2211789.88
12	526018.25	2211780.96
13	526042.56	2211723.26
14	526043.34	2211721.37
15	526050.20	2211704.64
16	526013.26	2211688.08

Номер характерной точки границы	Координаты, м	
	X	Y
17	526005.58	2211707.31
18	526004.86	2211707.00
19	525993.18	2211733.99
20	525986.69	2211749.03
21	525971.00	2211741.99
22	525990.71	2211697.52
23	525927.38	2211671.30
24	525936.10	2211650.54
25	526012.21	2211682.93
26	526012.26	2211678.31
27	526016.26	2211678.36
28	526016.17	2211684.59
29	526046.39	2211697.23
30	526050.92	2211687.79
31	526090.69	2211704.55
32	526095.77	2211692.65

Номер характерной точки границы	Координаты, м	
	X	Y
33	526099.46	2211694.21
34	526092.80	2211709.78
35	526052.88	2211692.95
36	526050.09	2211698.78
37	526059.46	2211702.70
38	526057.51	2211707.62
39	526049.95	2211724.36
40	526070.98	2211733.27
41	526046.36	2211770.78
42	526022.23	2211797.95
43	525991.87	2211843.55
44	525975.40	2211836.82
45	525963.25	2211864.03
46	526012.32	2211884.88
47	526022.77	2211880.64
48	526012.88	2211904.11
49	526008.63	2211893.64
50	525985.79	2211883.93
51	525975.37	2211888.00
52	525965.66	2211909.49
53	525933.08	2211894.76
54	525939.05	2211880.90
55	525948.73	2211857.86
1	525951.78	2211859.15
56	525988.24	2211825.01
57	525984.93	2211832.29
58	525977.65	2211828.98
59	525980.96	2211821.70
56	525988.24	2211825.01
60	525959.46	2211888.68
61	525956.16	2211895.97
62	525948.87	2211892.66
63	525952.18	2211885.38
60	525959.46	2211888.68
64	525932.94	2212091.97
65	525922.71	2212115.77
66	525918.82	2212105.07
67	525895.15	2212094.37
68	525884.55	2212098.40
69	525875.39	2212118.91
70	525838.87	2212102.61
71	525855.17	2212066.09
72	525891.69	2212082.39
73	525922.27	2212096.20

Номер характерной точки границы	Координаты, м	
	X	Y
64	525932.94	2212091.97
74	525865.81	2212095.92
75	525862.50	2212103.20
76	525855.22	2212099.89
77	525858.52	2212092.61
74	525865.81	2212095.92
78	525820.93	2212370.49
79	525811.02	2212393.77
80	525806.66	2212383.44
81	525762.91	2212364.82
82	525752.49	2212368.89
83	525743.15	2212389.55
84	525711.64	2212375.29
85	525726.90	2212338.30
86	525759.62	2212353.10
87	525810.31	2212374.67
78	525820.93	2212370.49
88	525748.84	2212354.75
89	525745.52	2212362.03
90	525738.24	2212358.71
91	525741.56	2212351.43
88	525748.84	2212354.75
92	525724.72	2212605.27
93	525714.77	2212628.75
94	525710.53	2212618.26
95	525659.91	2212596.80
96	525623.46	2212580.33
97	525639.13	2212545.66
98	525656.85	2212552.20
99	525676.76	2212559.55
100	525667.07	2212580.56
101	525671.22	2212591.27
102	525714.23	2212609.51
92	525724.72	2212605.27
103	525654.11	2212564.33
104	525650.81	2212571.62
105	525643.52	2212568.31
106	525646.83	2212561.03
103	525654.11	2212564.33
107	525575.10	2212763.47
108	525558.63	2212799.92

Номер характерной точки границы	Координаты, м	
	X	Y
109	525522.18	2212783.44
110	525538.65	2212746.99
111	525554.36	2212712.25
112	525552.00	2212699.50
113	525574.72	2212709.30
114	525563.16	2212715.84
115	525550.61	2212743.62
116	525554.60	2212754.20
107	525575.10	2212763.47
117	525559.39	2212773.93
118	525556.08	2212781.21
119	525548.80	2212777.91
120	525552.11	2212770.62
117	525559.39	2212773.93
121	525473.32	2212980.80
122	525453.96	2213023.63
123	525423.89	2213010.04
124	525443.25	2212967.21
121	525473.32	2212980.80
125	525464.67	2212983.51
126	525461.37	2212990.80
127	525454.08	2212987.49
128	525457.39	2212980.21
125	525464.67	2212983.51
129	525389.37	2213112.53
130	525382.47	2213111.11
131	525376.15	2213106.59
132	525392.14	2213109.27
129	525389.37	2213112.53
133	525419.15	2213105.85
134	525440.70	2213108.09
135	525440.56	2213113.05
136	525446.55	2213113.22
137	525446.66	2213108.74
138	525468.51	2213111.02
139	525469.24	2213114.10
140	525475.06	2213112.72
141	525472.89	2213103.47
142	525414.25	2213097.31
143	525406.05	2213115.39
144	525399.23	2213114.02
145	525417.64	2213131.36

Номер характерной точки границы	Координаты, м	
	X	Y
146	525411.12	2213157.74
147	525404.13	2213174.05
148	525396.77	2213190.28
149	525406.60	2213212.55
150	525448.13	2213216.96
151	525444.08	2213256.02
152	525403.50	2213251.65
153	525395.49	2213233.40
154	525373.31	2213243.14
155	525358.36	2213220.05
156	525344.44	2213189.49
157	525348.61	2213177.37
158	525362.61	2213145.80
159	525377.55	2213116.01
160	525377.40	2213113.73
161	525352.93	2213157.49
162	525341.77	2213178.54
163	525332.30	2213177.13
164	525328.75	2213194.06
165	525337.72	2213195.84
166	525367.87	2213251.52
167	525389.67	2213247.75
168	525403.18	2213254.64
169	525446.77	2213259.31
170	525452.16	2213207.75
171	525412.52	2213204.26
172	525413.00	2213182.75
173	525414.93	2213172.01
174	525415.23	2213166.27
175	525415.42	2213156.62
176	525420.23	2213132.05
177	525421.78	2213129.33
178	525424.23	2213119.06
179	525414.11	2213117.02
133	525419.15	2213105.85
180	525426.07	2213272.58
181	525424.10	2213312.53
182	525412.91	2213311.98
183	525404.52	2213319.58
184	525403.66	2213337.10
185	525411.86	2213346.17
186	525403.28	2213345.84
187	525384.24	2213344.68
188	525393.17	2213336.58
189	525396.51	2213268.90
180	525426.07	2213272.58

Номер характерной точки границы	Координаты, м	
	X	Y
190	525409.37	2213275.73
191	525412.59	2213283.06
192	525405.26	2213286.28
193	525402.05	2213278.95
190	525409.37	2213275.73
194	525472.76	2213360.45
195	525468.81	2213348.96
196	525469.87	2213312.08
197	525464.58	2213311.53
198	525458.30	2213320.23
199	525415.82	2213351.84
200	525410.40	2213351.69
201	525386.08	2213349.67
202	525381.69	2213408.01
203	525470.18	2213417.01
204	525471.65	2213389.53
194	525472.76	2213360.45
205	525449.76	2213353.04
206	525426.99	2213363.11
207	525435.84	2213383.26
208	525444.18	2213386.56
209	525465.87	2213377.04
210	525455.48	2213353.39
205	525449.76	2213353.04
211	525802.16	2214096.92
212	525802.01	2214159.01
213	525798.42	2214158.78
214	525794.14	2214158.72
215	525784.14	2214158.58
216	525774.14	2214158.44
217	525764.14	2214158.30
218	525754.14	2214158.13
219	525734.16	2214157.23
220	525726.32	2214156.87
221	525722.21	2214156.87
222	525728.84	2214150.74
223	525730.76	2214112.64
224	525759.82	2214103.25
225	525758.78	2214097.83
211	525802.16	2214096.92
226	525783.12	2214099.56
227	525795.18	2214127.03

Номер характерной точки границы	Координаты, м	
	X	Y
228	525767.71	2214139.09
229	525755.65	2214111.62
226	525783.12	2214099.56
230	526026.03	2214654.33
231	526029.97	2214663.71
232	526049.67	2214710.27
233	526045.46	2214708.18
234	526039.86	2214706.18
235	526037.40	2214705.61
236	526022.06	2214669.24
237	526010.28	2214677.48
238	525995.60	2214684.19
239	525977.83	2214643.73
240	525987.45	2214639.51
241	525999.14	2214666.13
230	526026.03	2214654.33
242	526055.19	2214725.72
243	526047.94	2214847.89
244	526092.98	2214850.09
245	526096.57	2214844.84
246	526090.88	2214858.56
247	526079.14	2214872.07
248	526035.16	2214870.66
249	526036.49	2214847.26
250	526042.21	2214744.26
242	526055.19	2214725.72
251	526112.32	2214787.45
252	526116.22	2214787.42
253	526112.32	2214791.80
251	526112.32	2214787.45
254	526112.30	2214820.56
255	526108.86	2214822.89
256	526106.75	2214825.45
257	526105.19	2214828.00
258	526097.60	2214843.33
254	526112.30	2214820.56
259	526198.59	2214859.56
260	526195.64	2214860.48
261	526185.83	2214855.12
262	526195.27	2214855.63
259	526198.59	2214859.56

Перечень координат характерных точек границ зон планируемого размещения объектов капитального строительства, проектируемых в составе линейного объекта (постоянный отвод) (система координат - МСК 52)

Номер характерной точки границы	Координаты, м	
	X	Y
1	525992.59	2211757.12
2	526007.18	2211763.73
3	526003.05	2211772.86
4	526010.29	2211776.15
5	526014.44	2211767.03
6	526018.10	2211768.68
7	526036.26	2211728.60
8	526010.76	2211717.04
1	525992.59	2211757.12
9	526007.41	2211782.60
10	526004.10	2211789.89
11	525996.82	2211786.58
12	526000.13	2211779.30
9	526007.41	2211782.60
13	525988.24	2211825.01
14	525984.93	2211832.29
15	525977.65	2211828.98
16	525980.96	2211821.70
13	525988.24	2211825.01
17	525959.46	2211888.68
18	525956.16	2211895.97
19	525948.87	2211892.66
20	525952.18	2211885.38
17	525959.46	2211888.68
21	525862.50	2212103.20
22	525855.22	2212099.89
23	525858.52	2212092.61
24	525865.81	2212095.92
21	525862.50	2212103.20
25	525745.52	2212362.03
26	525738.24	2212358.71
27	525741.56	2212351.43
28	525748.84	2212354.75
25	525745.52	2212362.03
29	525650.81	2212571.62
30	525643.52	2212568.31

Номер характерной точки границы	Координаты, м	
	X	Y
31	525646.83	2212561.03
32	525654.11	2212564.33
29	525650.81	2212571.62
33	525559.39	2212773.93
34	525552.11	2212770.62
35	525548.80	2212777.91
36	525556.08	2212781.21
33	525559.39	2212773.93
37	525457.39	2212980.21
38	525454.08	2212987.49
39	525461.37	2212990.80
40	525464.67	2212983.51
37	525457.39	2212980.21
41	525389.98	2213149.38
42	525385.02	2213160.31
43	525377.28	2213156.79
44	525382.24	2213145.87
41	525389.98	2213149.38
45	525354.74	2213189.49
46	525369.86	2213156.81
47	525389.95	2213165.93
48	525381.64	2213184.22
49	525381.64	2213195.03
50	525391.01	2213216.24
51	525384.73	2213218.98
52	525389.55	2213229.97
53	525381.77	2213233.39
54	525376.94	2213222.40
55	525370.68	2213225.17
45	525354.74	2213189.49
56	525409.37	2213275.73
57	525412.59	2213283.06
58	525405.26	2213286.28
59	525402.05	2213278.95
56	525409.37	2213275.73
60	525451.11	2213355.86

Номер характерной точки границы	Координаты, м	
	X	Y
61	525459.15	2213374.17
62	525440.84	2213382.21
63	525432.80	2213363.90
60	525451.11	2213355.86
64	525780.55	2214106.15
65	525788.59	2214124.46
66	525770.28	2214132.50
67	525762.24	2214114.19
64	525780.55	2214106.15
68	526020.02	2214651.51
69	526001.70	2214659.55
70	525993.66	2214641.23
71	526011.98	2214633.19
68	526020.02	2214651.51

Номер характерной точки границы	Координаты, м	
	X	Y
72	526066.40	2214771.44
73	526058.62	2214774.86
74	526053.79	2214763.87
75	526061.58	2214760.45
72	526066.40	2214771.44
76	526057.84	2214795.27
77	526055.31	2214839.24
78	526086.97	2214841.06
79	526100.65	2214817.89
80	526102.03	2214794.03
81	526102.16	2214791.81
82	526079.93	2214790.53
83	526072.18	2214773.39
84	526055.74	2214780.83
85	526062.39	2214795.53
76	526057.84	2214795.27

Строительство объекта требует переноса (переустройства) существующих инженерных коммуникаций, контактной сети в связи с изменением их местоположения. В данном проекте предусмотрен перенос сетей ориентировочной протяженностью:

- ливневая канализация – 326,0 м;
- водоснабжение – 343,0 м;
- газоснабжение – 131,0 м (среднего давления), 120,0 м (низкого давления);
- электроснабжение – 295,0 м (низкого напряжения), 136,0 м (высокого напряжения);
- связь – 178,0 м.

Перечень координат характерных точек границ зон планируемого размещения линейных объектов, подлежащих реконструкции в связи с изменением их местоположения (временный отвод) (система координат МСК-52)

Номер характерной точки границы	Координаты, м	
	X	Y
1	525936.10	2211693.13

Номер характерной точки границы	Координаты, м	
	X	Y
2	525938.97	2211686.05

Номер характерной точки границы	Координаты, м	
	X	Y
3	525987.14	2211705.58
4	525985.52	2211709.24
5	525942.38	2211691.75
6	525941.01	2211695.12
1	525936.10	2211693.13
7	525936.84	2211896.46
8	525934.28	2211902.45
9	525942.49	2211906.42
10	525945.28	2211900.27
7	525936.84	2211896.46
11	525883.66	2212078.81
12	525886.15	2212079.93
13	525884.08	2212073.77
14	525882.19	2212074.40
11	525883.66	2212078.81
15	525856.81	2212110.67
16	525855.65	2212113.41
17	525857.49	2212114.19
18	525858.66	2212111.45
15	525856.81	2212110.67
19	525683.86	2212503.69
20	525684.67	2212505.50
21	525665.17	2212538.69
22	525662.37	2212538.69
23	525637.10	2212532.05
24	525635.98	2212530.39
25	525671.14	2212511.54
19	525683.86	2212503.69
26	525766.38	2212519.40
27	525766.38	2212522.24
28	525769.18	2212522.24
29	525769.18	2212519.40
26	525766.38	2212519.40
29	525427.70	2213193.56
30	525412.77	2213192.84
31	525412.82	2213190.84
32	525427.80	2213191.57
29	525427.70	2213193.56
33	525451.16	2213217.33

Номер характерной точки границы	Координаты, м	
	X	Y
34	525450.95	2213219.34
35	525481.45	2213219.51
36	525481.47	2213217.51
33	525451.16	2213217.33
37	525381.46	2213249.17
38	525371.55	2213253.06
39	525335.93	2213240.35
40	525336.60	2213238.46
41	525366.60	2213249.17
42	525367.87	2213251.52
37	525381.46	2213249.17
43	525337.72	2213195.84
44	525336.86	2213195.67
45	525336.65	2213197.31
46	525338.65	2213197.57
43	525337.72	2213195.84
51	525802.14	2214104.78
52	525802.10	2214122.86
53	525806.14	2214122.87
54	525810.31	2214107.73
51	525802.14	2214104.78
55	526084.18	2214772.77
55	526084.18	2214772.77
56	526091.43	2214783.03
57	526093.37	2214784.38
58	526101.80	2214787.37
59	526112.32	2214787.45
60	526116.22	2214787.42
61	526112.32	2214791.80
62	526112.31	2214799.65
63	526113.20	2214800.14
64	526122.69	2214787.25
65	526108.50	2214776.63
66	526105.25	2214767.70
67	526094.52	2214774.86
55	526084.18	2214772.77
68	526106.65	2214829.31
69	526097.60	2214843.33
70	526094.33	2214850.24
71	526090.88	2214858.56
72	526091.55	2214860.31

Номер характерной точки границы	Координаты, м	
	X	Y
73	526107.26	2214861.74
74	526120.67	2214854.55
75	526127.79	2214865.51
76	526129.46	2214864.42
77	526125.00	2214852.23
78	526124.05	2214850.47
79	526121.34	2214851.92

Номер характерной точки границы	Координаты, м	
	X	Y
68	526106.65	2214829.31
80	526029.71	2214744.47
81	526042.16	2214745.22
82	526042.05	2214747.22
83	526029.59	2214746.46
80	526029.71	2214744.47

Реконструкция линейных объектов в связи с изменением их местоположения осуществляется частично в границах зоны планируемого размещения линейного объекта (постоянный и временный отвод).

Зоны планируемого размещения линейных объектов, подлежащих реконструкции в связи с изменением их местоположения, проектом планировки территории предусмотрены за границами зоны планируемого размещения линейного объекта (постоянный и временный отвод).

Архитектурно-градостроительный облик станций канатной транспортной системы общего пользования от станции метрополитена Заречная до пр.Гагарина д. 31Г в г.Нижний Новгород рассмотрен на заседании Архитектурного совета при министерстве градостроительной деятельности и развития агломераций Нижегородской области 21апреля 2023г, протокол №285-АС.

В соответствии с частью 4 статьи 36 Градостроительного Кодекса РФ действие градостроительного регламента не распространяется на земельные участки: в границах территорий общего пользования; земельные участки, предназначенные для размещения линейных объектов и (или) занятые линейными объектами.

В составе проектируемого линейного объекта отсутствуют объекты капитального строительства, для которых установлены предельные параметры разрешенного строительства объектов капитального строительства, так как линейный объект расположен в территориальной зоне ТТ согласно Правилам землепользования и застройки города Нижнего Новгорода.

Мероприятия по защите сохраняемых, существующих и строящихся на момент подготовки проекта планировки территории объектов капитального строительства, попадающих в зону планируемого размещения линейного объекта, не требуются в связи с отсутствием негативного воздействия линейного объекта на указанные объекты. В отношении инженерных коммуникаций, проездов и тротуаров, расположенных в границах зон планируемого размещения линейного объекта, на последующей стадии проектирования необходимо разработать мероприятия по сохранению и защите таких объектов в соответствии с техническими требованиями и условиями балансодержателей.

Положения по защите объектов капитального строительства, планируемых к строительству в соответствии с ранее утвержденной документацией по планировке территории, не разрабатываются.

В границах подготовки проекта планировки территории объекты культурного наследия отсутствуют. Территория проектирования частично располагается в границах зон охраны объекта культурного наследия регионального значения «Парк «Швейцария» (верхнее плато Окского откоса вдоль Гагарина пр. от Горной ул. до Красной ул.), утвержденных постановлением Правительства Нижегородской области от 26 июня 2020 г. № 514, в связи с чем, необходимо обеспечить соблюдение требований к градостроительным регламентам, утвержденным данным постановлением.

В границах разработки документации на территории Ленинского района расположена озелененная территория общего пользования (далее – ОТОП), включенная в Реестр ОТОП Нижегородской области и Перечень ОТОП города Нижнего Новгорода –бульвар Заречный (участки I, II) с идентификационными номерами 1-Лн-Бл, 2-Лн-Бл соответственно. На территории Советского района в границах разработки документации расположена особо охраняемая природная территория (далее – ООПТ) – государственный памятник природы регионального значения «Урочище «Слуда».

При подготовке проектной документации на последующих стадиях проектирования необходимо осуществить разработку раздела «Мероприятия по

охране окружающей среды», в котором предусмотреть перечень мероприятий, исключающий либо предотвращающий и (или) снижающий возможное негативное воздействие намечаемой хозяйственной деятельности на окружающую среду и рациональному использованию природных ресурсов на период строительства и эксплуатации линейного объекта, в том числе перечень и расчет затрат на реализацию природоохранных мероприятий и компенсационных выплат.

При подготовке проектной документации необходимо предусмотреть безусловное выполнение требований статей 9, 10 Закона Нижегородской области от 07.09.2007 № 110-З «Об охране озелененных территорий Нижегородской области», получение положительного заключения государственной экологической экспертизы.

Проектируемая территория планировки находится в пределах зоны возможных разрушений, в зоне возможных сильных разрушений, в зоне возможного химического заражения, в зоне возможного катастрофического затопления, в связи с чем, проектом предусмотрены мероприятия по защите территории от чрезвычайных ситуаций природного и техногенного характера, в том числе по обеспечению пожарной безопасности и гражданской обороне.

V. Перечень и сведения об образуемых земельных участках

Местоположение границ и условные номера образуемых земельных участков и частей земельных участков, в отношении которых планируется установление публичных сервитутов, указаны в разделе IV. Чертеж межевания территории.

Перечень и сведения о земельных участках, образуемых из земель, государственная собственность на которые не разграничена, в границах зоны планируемого размещения линейного объекта (постоянный отвод)

Условный номер образуемого земельного участка	Номера характерных точек	Площадь, кв.м.	Категория земель	Вид разрешенного использования образуемого земельного участка	Адрес (описание местоположения)
52:18:0000000:3У1	72-76	824	Земли населённых пунктов	Внеуличный транспорт (7.6)	Российская Федерация, Нижегородская область, г.Нижний Новгород, Ленинский район, проспект Ленина
52:18:0000000:3У2	77-102	4703	Земли населённых пунктов	Внеуличный транспорт (7.6)	Российская Федерация, Нижегородская область, г.Нижний Новгород, Ленинский район, ул.Баумана
52:18:0000000:3У3	103-106	64	Земли населённых пунктов	Внеуличный транспорт (7.6)	Российская Федерация, Нижегородская область, г.Нижний Новгород, Ленинский район, ул.Кутузова

52:18:0000000:3У4	107-112	826	Земли населённых пунктов	Внеуличный транспорт (7.6)	Российская Федерация, Нижегородская область, г.Нижний Новгород, Ленинский район, ул.Правдинская
52:18:0000000:3У5	113-120	870	Земли населённых пунктов	Внеуличный транспорт (7.6)	Российская Федерация, Нижегородская область, г.Нижний Новгород, Советский район, проспект Гагарина
52:18:0000000:3У6	121-124	81	Земли населённых пунктов	Внеуличный транспорт (7.6)	Российская Федерация, Нижегородская область, г.Нижний Новгород, Советский район, проспект Гагарина
52:18:0000000:3У7	125-132	16	Земли населённых пунктов	Внеуличный транспорт (7.6)	Российская Федерация, Нижегородская область, г.Нижний Новгород, Советский район, проспект Гагарина
52:18:0000000:3У8	133-135	16	Земли населённых пунктов	Земельные участки (территории) общего пользования	Российская Федерация, Нижегородская область, г.Нижний Новгород, Советский район, проспект Гагарина
52:18:0000000:3У22	136-143	313	Земли населённых пунктов	Земельные участки (территории) общего пользования (12.0)	Российская Федерация, Нижегородская область, г.Нижний Новгород, Ленинский район, ул.Баумана
52:18:0000000:3У23	144-146	5	Земли населённых пунктов	Земельные участки (территории) общего пользования	Российская Федерация, Нижегородская область, г.Нижний Новгород, Советский район, проспект Гагарина

В границах подготовки проекта межевания территории выявлен земельный участок с кадастровым номером 52:18:0050280:5, снятый с кадастрового учета 13.06.2023, на участке расположен жилой дом (ОКС 52:18:0050280:74). В рамках проекта предложено образование земельного участка 52:18:0000000:3У25, в том числе демонтаж жилого дома.

Также проектом предлагается образование земельного участка 52:18:0000000:3У26 и снос жилого дома по адресу: г.Нижний Новгород, ул.Матросская, д.1А (ОКС с к.н. 52:18:0050042:26).

Перечень и сведения о земельных участках, образуемых под объектами капитального строительства

Условный номер образуемого земельного участка	Номера характерных точек	Площадь, кв.м.	Категория земель	Вид разрешенного использования образуемого земельного участка	Адрес (описание местоположения)
52:18:0000000:3У25	1-15	981,0	Земли населенных пунктов	Малоэтажная многоквартирная жилая застройка (2.1.1)	Нижегородская обл., г.Нижний Новгород, Ленинский район, ул.Баумана, д. 19Д
52:18:0000000:3У26	16-25	691,0	Земли населенных пунктов	Малоэтажная многоквартирная жилая застройка (2.1.1)	Нижегородская обл., г.Нижний Новгород, Ленинский район, ул.Матросская, д. 1А

Проектом межевания территории предусмотрено изъятие земельных участков для государственных нужд.

Перечень и сведения о земельных участках, подлежащих полному изъятию для государственных нужд (постоянный отвод)

Кадастровый номер земельного участка	Площадь, кв.м.	Категория земель исходного земельного участка	Вид разрешенного использования исходного земельного участка	Категория земель после изъятия	Вид разрешенного использования земельного участка после изъятия	Адрес (описание местоположения)
52:18:0070184:13	4777 ± 24.2	Земли населённых пунктов	Деловое управление	Земли населённых пунктов	Внеуличный транспорт (7.6)	Российская Федерация, Нижегородская обл, городской округ город Нижний Новгород, г Нижний Новгород, пр-кт Гагарина, земельный участок 31
52:18:0050280:13	708 ± 9	Земли населённых пунктов	под индивидуальное жилищное строительство	Земли населённых пунктов	Внеуличный транспорт (7.6)	Российская Федерация, Нижегородская обл, городской округ город Нижний Новгород, г Нижний Новгород, ул Матросская, земельный участок 1
52:18:0050280:12	563 ± 6	Земли населённых пунктов	под строительство индивидуального жилого дома	Земли населённых пунктов	Земельные участки (территории) общего пользования (12.0)	Российская Федерация, Нижегородская обл, городской округ город Нижний Новгород, г Нижний Новгород, ул Баумана, земельный участок 21

52:18:0000000:3У25	981,0	Земли населённых пунктов	Малоэтажная многоквартирная жилая застройка (2.1.1)	Земли населённых пунктов	Земельные участки (территории) общего пользования (12.0)	Нижегородская обл., г.Нижний Новгород, Ленинский район, ул. Баумана, д.19Д
52:18:0000000:3У26	691,0	Земли населённых пунктов	Малоэтажная многоквартирная жилая застройка (2.1.1)	Земли населённых пунктов	Земельные участки (территории) общего пользования (12.0)	Нижегородская обл., г.Нижний Новгород, Ленинский район, ул. Матросская, д.1А

После процедуры изъятия проектом межевания территории предусмотрен раздел некоторых земельных участков, изъятых полностью, с сохранением исходных земельных участков в измененных границах.

Перечень и сведения о земельных участках, образуемых в границах зоны планируемого размещения линейного объекта (постоянный отвод) путем раздела земельных участков, предусмотренных к изъятию, с сохранением исходных земельных участков в измененных границах

Условный номер земельного участка	Номера характерных точек	Площадь, кв.м.	Категория земель исходного земельного участка	Вид разрешенного использования исходного земельного участка	Категория земель после изъятия	Вид разрешенного использования земельного участка после изъятия	Адрес (описание местоположения)
52:18:0000000:3У26:3У1	26-32	663	Земли населённых пунктов	Земельные участки (территории) общего пользования (12.0)	Земли населённых пунктов	Внеуличный транспорт (7.6)	Российская Федерация, Нижегородская обл, городской округ город Нижний Новгород, г.Нижний Новгород,

							ул.Матросская, земельный участок 1
52:18:0000000:3У25:3У1	38-47	705	Земли населённых пунктов	Земельные участки (территории) общего пользования (12.0)	Земли населённых пунктов	Земельные участки (территории) общего пользования (12.0)	Нижегородская обл., г. Нижний Новгород, Ленинский район, ул. Баумана, д.1 Нижегородская обл., г.Нижний Новгород, Ленинский район, ул. Баумана, д.1
52:18:0050280:13:3У1	57-65	659	Земли населённых пунктов	Внеуличный транспорт (7.6)	Земли населённых пунктов	Внеуличный транспорт (7.6)	Российская Федерация, Нижегородская обл, городской округ город Нижний Новгород, г.Нижний Новгород, ул.Матросская, земельный участок 1

Перечень и сведения о земельных участках, образуемых в границах зоны планируемого размещения линейного объекта (постоянный отвод) путем раздела исходных земельных участков, обремененных правами третьих лиц, и подлежащих изъятию для государственных нужд с сохранением исходных земельных участков в измененных границах

Условный номер земельного участка	Номера характерных точек	Площадь, кв.м.	Категория земель исходного земельного участка	Вид разрешенного использования исходного земельного участка	Категория земель после изъятия	Вид разрешенного использования земельного участка после изъятия	Адрес (описание местоположения)
52:18:0050224:15:3У1	175-186	2943	Земли населённых пунктов	под здание кинотеатра "Россия" с прилегающей территорией	Земли населённых пунктов	Внеуличный транспорт (7.6)	Российская Федерация, Нижегородская обл, городской округ город Нижний Новгород, г Нижний Новгород, пр-кт Ленина, земельный участок 32
52:18:0050224:15:3У2	187-190	64	Земли населённых пунктов	под здание кинотеатра "Россия" с прилегающей территорией	Земли населённых пунктов	Внеуличный транспорт (7.6)	Российская Федерация, Нижегородская обл, городской округ город Нижний Новгород, г Нижний Новгород, пр-кт Ленина, земельный участок 32
52:18:0070181:69:3У1	191-197	1616	Земли населённых пунктов	под строительство комплекса автосалона и административного здания	Земли населённых пунктов	Внеуличный транспорт (7.6)	Нижегородская обл., г. Нижний Новгород, Советский район, проспект Гагарина, в районе Дворца Спорта

Перечень и сведения о земельных участках, образуемых в границах зоны планируемого размещения линейного объекта (постоянный отвод) путем раздела исходных земельных участков, находящихся в государственной или муниципальной собственности, с сохранением исходных земельных участков в измененных границах

Условный номер земельного участка	Номера характерных точек	Площадь, кв.м.	Категория земель исходного земельного участка	Вид разрешенного использования исходного земельного участка	Категория земель образуемого земельного участка	Вид разрешенного использования образуемого земельного участка	Адрес (описание местоположения)
52:18:0000000:221:3У1	147-150	64	Земли населённых пунктов	под сооружение - асфальтовое покрытие в сквере	Земли населённых пунктов	Внеуличный транспорт (7.6)	Местоположение установлено относительно ориентира, расположенного в границах участка. Почтовый адрес ориентира: Нижегородская обл., г. Нижний Новгород, Ленинский район, бульвар Заречный, (участок 1)
52:18:0000000:221:3У2	151-154	64	Земли населённых пунктов	под сооружение - асфальтовое покрытие в сквере	Земли населённых пунктов	Внеуличный транспорт (7.6)	Местоположение установлено относительно ориентира, расположенного в границах участка. Почтовый адрес ориентира: Нижегородская обл., г. Нижний Новгород,

							Ленинский район, бульвар Заречный, (участок 1)
52:18:0000000:8973:3У1	155-158	64	Земли населённых пунктов	под сооружение - асфальтовое покрытие в сквере	Земли населённых пунктов	Внеуличный транспорт (7.6)	Местоположение установлено относительно ориентира, расположенного в границах участка. Почтовый адрес ориентира: Нижегородская область, г. Нижний Новгород, Ленинский район, бульвар Заречный (участок 2)
52:18:0000000:8973:3У2	152-162	64	Земли населённых пунктов	под сооружение - асфальтовое покрытие в сквере	Земли населённых пунктов	Внеуличный транспорт (7.6)	Местоположение установлено относительно ориентира, расположенного в границах участка. Почтовый адрес ориентира: Нижегородская область, г. Нижний Новгород, Ленинский район, бульвар Заречный (участок 2)

52:18:0000000:8973:3У3	163-166	64	Земли населённых пунктов	под сооружение - асфальтовое покрытие в сквере	Земли населённых пунктов	Внеуличный транспорт (7.6)	Местоположение установлено относительно ориентира, расположенного в границах участка. Почтовый адрес ориентира: Нижегородская область, г. Нижний Новгород, Ленинский район, бульвар Заречный (участок 2)
52:18:0000000:386:3У1	167-170	64	Земли населённых пунктов	под автомобильную дорогу общего пользования	Земли населённых пунктов	Внеуличный транспорт (7.6)	Местоположение установлено относительно ориентира, расположенного в границах участка. Почтовый адрес ориентира: Нижегородская обл., г. Нижний Новгород, Ленинский район, по бульвару Заречный, от проспекта Ленина до ул.Баумана (участок 2)
52:18:0070182:3:3У1	171-174	900	Земли населённых пунктов	Спорт	Земли населённых пунктов	Внеуличный транспорт (7.6)	Местоположение установлено относительно ориентира, расположенного в границах участка. Почтовый адрес

							ориентира: Нижегородская обл., г. Нижний Новгород, Советский район, урочище "Слуда", Малый Тобольский овраг
--	--	--	--	--	--	--	---

Перечень и сведения о земельных участках, образуемых из земель, государственная собственность на которые не разграничена, в границах зоны планируемого размещения линейного объекта (временный отвод)

Условный номер образуемого земельного участка	Номера характерных точек	Площадь, кв.м.	Категория земель	Вид разрешенного использования образуемого земельного участка	Адрес (описание местоположения)
52:18:0000000:3У9	306-315	1651	Земли населённых пунктов	Земельные участки (территории) общего пользования (12.0)	Российская Федерация, Нижегородская область, г. Нижний Новгород, Ленинский район, проспект Ленина
52:18:0000000:3У10	316-319	12	Земли населённых пунктов	Внеуличный транспорт (7.6)	Российская Федерация, Нижегородская область, г. Нижний Новгород, Ленинский район, бульвар Заречный
52:18:0000000:3У11	325-368	2495	Земли населённых пунктов	Благоустройство территории (12.0.2)	Российская Федерация, Нижегородская область, г. Нижний Новгород, Ленинский район, ул. Баумана
52:18:0000000:3У12	370-379 380-383	1623	Земли населённых пунктов	Внеуличный транспорт (7.6)	Российская Федерация, Нижегородская область, г. Нижний Новгород, Ленинский район, ул. Баумана
52:18:0000000:3У14	2004-2027	5045	Земли населённых пунктов	Внеуличный транспорт (7.6)	Российская Федерация, Нижегородская область, г. Нижний Новгород, Ленинский район, ул. Правдинская

52:18:0000000:3У15	415-426	1265	Земли населённых пунктов	Внеуличный транспорт (7.6)	Российская Федерация, Нижегородская область, г. Нижний Новгород, Приокский район, склон правого берега реки Ока
52:18:0000000:3У16	409-414	391	Земли населённых пунктов	Внеуличный транспорт (7.6)	Российская Федерация, Нижегородская область, г. Нижний Новгород, Приокский район, склон правого берега реки Ока

Перечень и сведения о земельных участках, находящихся в государственной или муниципальной собственности, в границах зоны планируемого размещения линейного объекта (временный отвод) и используемых для строительства линейного объекта

Кадастровый номер земельного участка	Площадь используемой части, кв.м.	Категория земель исходного земельного участка	Вид разрешенного использования земельного участка	Адрес (описание местоположения)
52:18:0070182:3/чзу1	138	Земли населенных пунктов	Спорт	Местоположение установлено относительно ориентира, расположенного в границах участка. Почтовый адрес ориентира: Нижегородская обл., г. Нижний Новгород, Советский район, урочище "Слуда", Малый Тобольский овраг
52:18:0070182:3/чзу2	428	Земли населенных пунктов	Спорт	Местоположение установлено относительно ориентира, расположенного в границах участка. Почтовый адрес ориентира: Нижегородская обл., г. Нижний Новгород, Советский район, урочище "Слуда", Малый Тобольский овраг
52:18:0070182:3/чзу3	177	Земли населенных пунктов	Спорт	Местоположение установлено относительно ориентира, расположенного в границах участка. Почтовый адрес ориентира: Нижегородская обл., г. Нижний Новгород, Советский район, урочище "Слуда", Малый Тобольский овраг

52:18:0070184:12/чзу1	1317	Земли населенных пунктов	Предпринимательство	Местоположение установлено относительно ориентира, расположенного в границах участка. Почтовый адрес ориентира: Нижегородская обл., г. Нижний Новгород, Советский район, проспект Гагарина (между АЗС "ЛУКОЙЛ" и парком "Швейцария")
52:18:0070182:14/чзу1	152	Земли населенных пунктов	трубопроводный транспорт	Местоположение установлено относительно ориентира, расположенного в границах участка. Почтовый адрес ориентира: Российская Федерация, Нижегородская обл., город Нижний Новгород, Приокский, Советский, Нижегородский районы
52:18:0070184:62/ чзу2	9	Земли населенных пунктов	для строительства мастерской мелкого ремонта технических средств реабилитации	Местоположение установлено относительно ориентира, расположенного в границах участка. Почтовый адрес ориентира: Нижегородская обл., г. Нижний Новгород, Советский район, пр. Гагарина (АЗС "Лукойл"), за домом №31А
52:18:0000000:13126/чзу1	585	Земли населенных пунктов	под благоустройство (без права возведения объектов капитального строительства, временных сооружений, ограждений и шлагбаумов)	Нижегородская обл., г. Нижний Новгород, Ленинский район, ул. Правдинская, около дома № 29
52:18:0000000:105/чзу1	827	Земли населенных пунктов	Под автомобильной дорогой общего пользования	Местоположение установлено относительно ориентира, расположенного в границах участка. Почтовый адрес ориентира: Нижегородская обл., г. Нижний Новгород, Ленинский и Автозаводский район, проспект Ленина, от УГЖД до восточного транспортного путепровода, включая транспортную развязку на пересечении проспекта Ленина и ул. Новикова-Прибоя

52:18:0000000:221/чзу1	2116	Земли населенных пунктов	под сооружение - асфальтовое покрытие в сквере	Местоположение установлено относительно ориентира, расположенного в границах участка. Почтовый адрес ориентира: Нижегородская обл., г. Нижний Новгород, Ленинский район, бульвар Заречный, (участок 1)
52:18:0000000:417/чзу1	29	Земли населенных пунктов	под автомобильную дорогу общего пользования	Местоположение установлено относительно ориентира, расположенного в границах участка. Почтовый адрес ориентира: Нижегородская обл., г. Нижний Новгород, Ленинский район, бульвар Заречный, от проспекта Ленина до ул. Баумана (участок 1)
52:18:0000000:417/чзу2	5	Земли населенных пунктов	под автомобильную дорогу общего пользования	Местоположение установлено относительно ориентира, расположенного в границах участка. Почтовый адрес ориентира: Нижегородская обл., г. Нижний Новгород, Ленинский район, бульвар Заречный, от проспекта Ленина до ул. Баумана (участок 1)
52:18:0000000:417/чзу4	95	Земли населенных пунктов	под автомобильную дорогу общего пользования	Местоположение установлено относительно ориентира, расположенного в границах участка. Почтовый адрес ориентира: Нижегородская обл., г. Нижний Новгород, Ленинский район, бульвар Заречный, от проспекта Ленина до ул. Баумана (участок 1)
52:18:0000000:386/чзу1	628	Земли населенных пунктов	под автомобильную дорогу общего пользования	Местоположение установлено относительно ориентира, расположенного в границах участка. Почтовый адрес ориентира: Нижегородская обл., г. Нижний Новгород, Ленинский район, по бульвару Заречный, от проспекта Ленина до ул.Баумана (участок 2)

52:18:0000000:386/чзу2	41	Земли населенных пунктов	под автомобильную дорогу общего пользования	Местоположение установлено относительно ориентира, расположенного в границах участка. Почтовый адрес ориентира: Нижегородская обл., г. Нижний Новгород, Ленинский район, по бульвару Заречный, от проспекта Ленина до ул.Баумана (участок 2)
52:18:0000000:15976/чзу1	1497	Земли населенных пунктов	Земельные участки (территории) общего пользования	Российская Федерация, Нижегородская область, город Нижний Новгород, Приокский район, проспект Гагарина
52:18:0000000:15976/чзу2	30	Земли населенных пунктов	Земельные участки (территории) общего пользования	Российская Федерация, Нижегородская область, город Нижний Новгород, Приокский район, проспект Гагарина

Части земельных участков, образуемых из земельных участков, находящихся в государственной или муниципальной собственности, сформированы в целях их предоставления физическим и (или) юридическим лицам на период строительства линейного объекта в рамках договора пользования, краткосрочной аренды или сервитута (в соответствии со статьей 39.23 Земельного Кодекса РФ).

Перечень и сведения о земельных участках, обремененных правами третьих лиц, в границах зоны планируемого размещения линейного объекта (временный отвод) и используемых для строительства линейного объекта

Кадастровый номер земельного участка	Площадь используемой части, кв.м.	Категория земель исходного земельного участка	Вид разрешенного использования земельного участка	Адрес (описание местоположения)
52:18:0050224:15 /чзу1	775	Земли населенных пунктов	под здание кинотеатра "Россия" с прилегающей территорией	Российская Федерация, Нижегородская обл, городской округ город Нижний Новгород, г Нижний Новгород, пр-кт Ленина, земельный участок 32

52:18:0050224:15/чзу2	2331	Земли населенных пунктов	под здание кинотеатра "Россия" с прилегающей территорией	Российская Федерация, Нижегородская обл, городской округ город Нижний Новгород, г Нижний Новгород, пр-кт Ленина, земельный участок 32
52:18:0050224:15 /чзу3	46	Земли населенных пунктов	под здание кинотеатра "Россия" с прилегающей территорией	Российская Федерация, Нижегородская обл, городской округ город Нижний Новгород, г Нижний Новгород, пр-кт Ленина, земельный участок 32
52:18:0070184:5/ чзу2	32	Земли населенных пунктов	объекты придорожного сервиса	Местоположение установлено относительно ориентира, расположенного в границах участка. Почтовый адрес ориентира: Нижегородская обл., г. Нижний Новгород, Советский район, проспект Гагарина, 31 "а"

Части земельных участков, образуемые из земельных участков, обремененных правами третьих лиц, сформированы в целях их предоставления физическим и (или) юридическим лицам на период строительства линейного объекта в рамках договора пользования, краткосрочной аренды или сервитута (в соответствии со статьей 274 Гражданского кодекса РФ).

Сведения о земельном участке, образуемом в границах зоны планируемого размещения линейного объекта (временный отвод) путем раздела земельного участка, предусмотренного к изъятию с сохранением исходного земельного участка в измененных границах, и используемом для строительства линейного объекта

Условный номер образованного земельного участка	Площадь, кв.м.	Категория земель	Вид разрешенного использования образуемого земельного участка	Адрес (описание местоположения)
52:18:0000000:3У25	276	Земли населённых пунктов	Земельные участки (территории) общего пользования (12.0)	Нижегородская обл., г. Нижний Новгород, Ленинский район, ул. Баумана, д. 1 Нижегородская обл., г. Нижний Новгород, Ленинский район, ул. Баумана, д. 1

Перечень и сведения о земельных участках, образуемых из земель, государственная собственность на которые не разграничена, в границах зоны планируемого размещения линейных объектов, подлежащих реконструкции в связи с изменением их местоположения (временный отвод)

Условный номер образуемого земельного участка	Номера характерных точек	Площадь, кв.м.	Категория земель	Вид разрешенного использования образуемого земельного участка	Адрес (описание местоположения)
52:18:0000000:3У13	226-230	52	Земли населённых пунктов	Коммунальное обслуживание (3.1)	Российская Федерация, Нижегородская область, г. Нижний Новгород, Ленинский район, ул. Кутузова
52:18:0000000:3У17	2028-2031	90	Земли населённых пунктов	Коммунальное обслуживание (3.1)	Российская Федерация, Нижегородская область, г. Нижний Новгород, Ленинский район, ул. Правдинская

52:18:0000000:3У18	427-438	364	Земли населённых пунктов	Коммунальное обслуживание (3.1)	Российская Федерация, Нижегородская область, г. Нижний Новгород, Приокский район, проспект Гагарина
52:18:0000000:3У19	439-442	166	Земли населённых пунктов	Коммунальное обслуживание (3.1)	Российская Федерация, Нижегородская область, г. Нижний Новгород, Приокский район, проспект Гагарина
52:18:0000000:3У20	443-445	2	Земли населённых пунктов	Коммунальное обслуживание (3.1)	Российская Федерация, Нижегородская область, г. Нижний Новгород, Приокский район, проспект Гагарина
52:18:0000000:3У21	320-324	34	Земли населённых пунктов	Благоустройство территории (12.0.2)	Российская Федерация, Нижегородская область, г. Нижний Новгород, Приокский район, бульвар Заречный
52:18:0000000:3У30	364-365	30	Земли населённых пунктов	Коммунальное обслуживание (3.1)	Российская Федерация, Нижегородская область, г. Нижний Новгород, Приокский район, бульвар Заречный
52:18:0000000:3У31	2032-2037	81	Земли населённых пунктов	Коммунальное обслуживание (3.1)	Российская Федерация, Нижегородская область, г. Нижний Новгород, Приокский район, бульвар Заречный
52:18:0000000:3У32	2038-2041	2	Земли населённых пунктов	Коммунальное обслуживание (3.1)	Российская Федерация, Нижегородская область, г. Нижний Новгород, Приокский район, бульвар Заречный

Перечень и сведения о земельных участках, находящихся в государственной или муниципальной собственности, в границах зоны планируемого размещения линейных объектов, подлежащих реконструкции в связи с изменением их местоположения (временный отвод) и используемых для строительства линейного объекта

Кадастровый номер земельного участка	Площадь используемой части, кв.м.	Категория земель исходного земельного участка	Вид разрешенного использования земельного участка	Адрес (описание местоположения)
52:18:0070182:3/чзу4	105	Земли населенных пунктов	Спорт	Местоположение установлено относительно ориентира, расположенного в границах участка. Почтовый адрес ориентира: Нижегородская обл., г. Нижний Новгород, Советский район, урочище "Слуда", Малый Тобольский овраг
52:18:0000000:26651/чзу1	9	Земли населенных пунктов	малоэтажная многоквартирная жилая застройка	Нижегородская область, г Нижний Новгород, ул Матросская, Ленинский район, 16
52:18:0050281:332/чзу1	32	Земли населенных пунктов	малоэтажная многоквартирная жилая застройка	Российская Федерация, Нижегородская область, город Нижний Новгород, Ленинский район, улица Кутузова, д.2А
52:18:0070184:62/ чзу1	50	Земли населенных пунктов	для строительства мастерской мелкого ремонта технических средств реабилитации	Местоположение установлено относительно ориентира, расположенного в границах участка. Почтовый адрес ориентира: Нижегородская обл., г. Нижний Новгород, Советский район, пр. Гагарина (АЗС "Лукойл"), за домом №31А

52:18:0070184:12/чзу2	25	Земли населенных пунктов	Предпринимательство	Местоположение установлено относительно ориентира, расположенного в границах участка. Почтовый адрес ориентира: Нижегородская обл., г. Нижний Новгород, Советский район, проспект Гагарина (между АЗС "ЛУКОЙЛ" и парком "Швейцария")
52:18:0000000:221/чзу2	61	Земли населенных пунктов	под сооружение - асфальтовое покрытие в сквере	Местоположение установлено относительно ориентира, расположенного в границах участка. Почтовый адрес ориентира: Нижегородская обл., г. Нижний Новгород, Ленинский район, бульвар Заречный, (участок 1)
52:18:0000000:221/чзу3	11	Земли населенных пунктов	под сооружение - асфальтовое покрытие в сквере	Местоположение установлено относительно ориентира, расположенного в границах участка. Почтовый адрес ориентира: Нижегородская обл., г. Нижний Новгород, Ленинский район, бульвар Заречный, (участок 1)
52:18:0000000:221/чзу4	6	Земли населенных пунктов	под сооружение - асфальтовое покрытие в сквере	Местоположение установлено относительно ориентира, расположенного в границах участка. Почтовый адрес ориентира: Нижегородская обл., г. Нижний Новгород, Ленинский район, бульвар Заречный, (участок 1)
52:18:0000000:417/чзу3	8	Земли населенных пунктов	под автомобильную дорогу общего пользования	Местоположение установлено относительно ориентира, расположенного в границах участка. Почтовый адрес ориентира: Нижегородская обл., г. Нижний Новгород, Ленинский район, бульвар Заречный, от проспекта Ленина до ул. Баумана (участок 1)
52:18:0000000:8973/чзу1	596	Земли населенных пунктов	под сооружение - асфальтовое покрытие в сквере	Местоположение установлено относительно ориентира, расположенного в границах участка. Почтовый адрес ориентира: Нижегородская область, г. Нижний Новгород, Ленинский район, бульвар Заречный (участок 2)

52:18:0000000:15976/чзу3	302	Земли населенных пунктов	Земельные участки (территории) общего пользования	Российская Федерация, Нижегородская область, город Нижний Новгород, Приокский район, проспект Гагарина
--------------------------	-----	--------------------------	---	--

Части земельных участков, образуемых из земельных участков, находящихся в государственной или муниципальной собственности, сформированы в целях их предоставления физическим и (или) юридическим лицам на период строительства линейного объекта в рамках договора пользования, краткосрочной аренды или сервитута (в соответствии со статьей 39.23 Земельного Кодекса РФ).

Перечень и сведения о земельных участках, обремененных правами третьих лиц, в границах зоны планируемого размещения линейных объектов, подлежащих реконструкции в связи с изменением их местоположения (временный отвод) и используемых для строительства линейного объекта

Кадастровый номер земельного участка	Площадь используемой части, кв.м.	Категория земель исходного земельного участка	Вид разрешенного использования земельного участка	Адрес (описание местоположения)
52:18:0050224:15 /чзу4	227	Земли населенных пунктов	под здание кинотеатра "Россия" с прилегающей территорией	Российская Федерация, Нижегородская обл, городской округ город Нижний Новгород, г Нижний Новгород, пр-кт Ленина, земельный участок 32
52:18:0070184:5/ чзу1	134	Земли населенных пунктов	объекты придорожного сервиса	Местоположение установлено относительно ориентира, расположенного в границах участка. Почтовый адрес ориентира: Нижегородская обл., г. Нижний Новгород, Советский район, проспект Гагарина, 31 "а"

Части земельных участков, образуемых из земельных участков, обремененных правами третьих лиц, сформированы в целях их предоставления физическим и (или) юридическим лицам на период строительства линейного объекта в рамках договора пользования, краткосрочной аренды или сервитута (в соответствии со статьей 274 Гражданского кодекса РФ).

В связи с тем, что строительство линейного объекта планируется в 1 этап, целесообразно объединение земельных участков, образуемых в границах зоны планируемого размещения линейного объекта (постоянный отвод), в единый участок согласно статьей 11.2 Земельного кодекса РФ.

Перечень и сведения о земельных участках, образуемых на период эксплуатации линейного объекта

Условный номер образуемого земельного участка	Номера характерных точек	Площадь, кв.м.	Категория земель	Вид разрешенного использования образуемого земельного участка	Адрес (описание местоположения)	Способ образования
52:18:0000000:3У27	234-252	3767	Земли населённых пунктов	Внеуличный транспорт (7.6)	Российская Федерация, Нижегородская область, г. Нижний Новгород, Ленинский район, Советский район	Объединение земельных участков с кадастровыми номерами 52:18:0050224:15:3У1, 52:18:0000000:3У1
52:18:0050224:15:3У2	187-190	64	Земли населённых пунктов	Внеуличный транспорт (7.6)	Российская Федерация, Нижегородская область, г. Нижний Новгород, Ленинский район, Советский район	Раздел земельного участка 52:18:0050224:15 с сохранением исходного участка в измененных границах
52:18:0000000:221:3У1	147-150	64	Земли населённых пунктов	Внеуличный транспорт (7.6)	Российская Федерация, Нижегородская область, г. Нижний Новгород, Ленинский район, Советский район	Раздел земельного участка 52:18:0000000:221 с сохранением исходного участка

						участка в измененных границах
52:18:0000000:221:3У2	151-154	64	Земли населённых пунктов	Внеуличный транспорт (7.6)	Российская Федерация, Нижегородская область, г. Нижний Новгород, Ленинский район, Советский район	Раздел земельного участка 52:18:0000000:221 с сохранением исходного участка в измененных границах
52:18:0000000:8973:3У1	155-158	64	Земли населённых пунктов	Внеуличный транспорт (7.6)	Российская Федерация, Нижегородская область, г. Нижний Новгород, Ленинский район, Советский район	Раздел земельного участка 52:18:0000000:8973 с сохранением исходного участка в измененных границах
52:18:0000000:8973:3У2	152-162	64	Земли населённых пунктов	Внеуличный транспорт (7.6)	Российская Федерация, Нижегородская область, г. Нижний Новгород, Ленинский район, Советский район	Раздел земельного участка 52:18:0000000:8973 с сохранением исходного участка в измененных границах
52:18:0000000:8973:3У3	163-166	64	Земли населённых пунктов	Внеуличный транспорт (7.6)	Российская Федерация, Нижегородская область, г. Нижний Новгород, Ленинский район, Советский район	Раздел земельного участка 52:18:0000000:8973 с сохранением исходного участка в измененных границах
52:18:0000000:386:3У1	167-170	64	Земли населённых пунктов	Внеуличный транспорт (7.6)	Российская Федерация, Нижегородская область, г. Нижний Новгород, Ленинский район, Советский район	Раздел земельного участка 52:18:0000000:386 с сохранением исходного участка в измененных границах

52:18:0000000:3У34	253-266	6025	Земли населённых пунктов	Внеуличный транспорт (7.6)	Российская Федерация, Нижегородская область, г. Нижний Новгород, Ленинский район, Советский район	Объединение земельных участков с кадастровыми номерами 52:18:0000000:3У2, 52:18:0000000:3У26:3У1, 52:18:0050280:13:3У1
52:18:0000000:3У3	103-1036	64	Земли населённых пунктов	Внеуличный транспорт (7.6)	Российская Федерация, Нижегородская область, г. Нижний Новгород, Ленинский район, Советский район	Образование из земель, государственная собственность на которые не разграничена
52:18:0000000:3У4	107-112	826	Земли населённых пунктов	Внеуличный транспорт (7.6)	Российская Федерация, Нижегородская область, г. Нижний Новгород, Ленинский район, Советский район	Образование из земель, государственная собственность на которые не разграничена
52:18:0070182:3:3У1	171-174	900	Земли населённых пунктов	Внеуличный транспорт (7.6)	Российская Федерация, Нижегородская область, г. Нижний Новгород, Ленинский район, Советский район	Раздел земельного участка 52:18:0000000:386 с сохранением исходного участка в измененных границах
52:18:0000000:3У5	113-120	870	Земли населённых пунктов	Внеуличный транспорт (7.6)	Российская Федерация, Нижегородская область, г. Нижний Новгород, Ленинский район, Советский район	Образование из земель, государственная собственность на которые не разграничена
52:18:0000000:3У35	268-284	4899	Земли населённых пунктов	Внеуличный транспорт (7.6)	Российская Федерация, Нижегородская область, г. Нижний Новгород, Ленинский район, Советский район	Объединение земельных участков с кадастровыми номерами 52:18:0000000:3У6,

						52:18:0000000:3У7, 52:18:0070184:13
52:18:0000000:3У28	294-305	1658	Земли населённых пунктов	Земельные участки (территории) общего пользования (12.0)	Российская Федерация, Нижегородская область, г. Нижний Новгород, Ленинский район, Советский район	Объединение земельных участков с кадастровыми номерами 52:18:0000000:3У25:3У 1, 52:18:0050280:12, 52:18:0000000:3У22, 52:18:0000000:3У26., 52:18:0050280:13
52:18:0000000:3У29	285-293	1637	Земли населённых пунктов	Земельные участки (территории) общего пользования (12.0)	Российская Федерация, Нижегородская область, г. Нижний Новгород, Советский район	Объединение земельных участков с кадастровыми номерами 52:18:0000000:3У8, 52:18:0000000:3У23, 52:18:0070181:69:3У1

Перечень и сведения о земельных участках, которые отнесены к территориям общего пользования

Условный номер образуемого земельного участка	Вид разрешенного использования образуемого земельного участка	Площадь, кв.м.
52:18:0000000:ЗУ28	Земельные участки (территории) общего пользования (12.0)	1658
52:18:0000000:ЗУ29	Земельные участки (территории) общего пользования (12.0)	1637

В соответствии со статьей 39.23 Земельного кодекса РФ в границах зоны планируемого размещения линейного объекта (временный отвод) проектом межевания предусмотрено установление публичных сервитутов.

Перечень и сведения о земельных участках, в отношении которых планируется установление публичных сервитутов, устанавливаемых в границах зоны планируемого размещения линейного объекта (временный отвод)

Кадастровый номер земельного участка	Адрес (описание местоположения)
52:18:0050224:15	Российская Федерация, Нижегородская обл, городской округ город Нижний Новгород, г Нижний Новгород, пр-кт Ленина, земельный участок 32
52:18:0000000:221	Нижегородская обл., г. Нижний Новгород, Ленинский район, бульвар Заречный, (участок1)
52:18:0000000:8973	Нижегородская область, г. Нижний Новгород, Ленинский район, бульвар Заречный (участок 2)
52:18:0000000:386	Нижегородская обл., г. Нижний Новгород, Ленинский район, по бульвару Заречный, от проспекта Ленина до ул.Баумана (участок 2)
52:18:0070182:3	Нижегородская обл., г.Нижний Новгород, Советский район, урочище "Слуда", Малый Тобольский овраг
52:18:0070182:14	Российская Федерация, Нижегородская обл., город Нижний Новгород, Приокский, Советский, Нижегородский районы

Перечень координат характерных точек границ образуемых земельных участков (система координат - МСК 52)

Обозначение характерных точек границы	Координаты, м	
	X	Y
Условный номер земельного участка 52:18:0000000:ЗУ1		
72	526050.20	2211704.64
73	526042.56	2211723.26
74	526005.58	2211707.31
75	526006.60	2211704.76
76	526013.26	2211688.08
72	526050.20	2211704.64
Условный номер земельного участка 52:18:0000000:ЗУ2		
77	525367.15	2213181.71
78	525367.11	2213181.96
79	525364.71	2213181.56
80	525348.90	2213179.46
81	525348.61	2213177.37
82	525344.44	2213189.49
83	525358.36	2213220.05
84	525373.31	2213243.14
85	525395.49	2213233.40
88	525403.50	2213251.65
89	525444.08	2213256.02
90	525448.13	2213216.96
91	525406.60	2213212.55
92	525396.77	2213190.28
93	525404.13	2213174.05
94	525411.12	2213157.74
95	525411.57	2213155.93
96	525406.28	2213154.97
97	525395.10	2213152.96
98	525390.14	2213187.61
99	525385.58	2213187.30
100	525370.99	2213184.48
101	525371.03	2213182.50
102	525370.77	2213182.41
77	525367.15	2213181.71
Условный номер земельного участка 52:18:0000000:ЗУ3		
103	525405.26	2213286.28
104	525402.05	2213278.95
105	525409.37	2213275.73
106	525412.59	2213283.06

Обозначение характерных точек границы	Координаты, м	
	X	Y
103	525405.26	2213286.28
Условный номер земельного участка 52:18:0000000:ЗУ4		
107	525455.48	2213353.39
108	525465.87	2213377.04
109	525444.18	2213386.56
110	525435.84	2213383.26
111	525426.99	2213363.11
112	525449.76	2213353.04
107	525455.48	2213353.39
Условный номер земельного участка 52:18:0000000:ЗУ5		
113	526015.51	2214628.81
114	526026.61	2214654.07
115	525999.14	2214666.13
116	525987.45	2214639.51
117	525987.08	2214638.67
118	525999.65	2214633.15
119	526001.92	2214633.17
120	526014.54	2214629.83
113	526015.51	2214628.81
Условный номер земельного участка 52:18:0000000:ЗУ6		
121	526055.72	2214726.33
122	526048.71	2214847.84
123	526047.94	2214847.89
124	526055.19	2214725.72
121	526055.72	2214726.33
Условный номер земельного участка 52:18:0000000:ЗУ7		
125	526112.30	2214820.56
126	526108.86	2214822.89
127	526106.75	2214825.45
128	526105.19	2214828.00
129	526097.60	2214843.33
130	526092.98	2214850.09
131	526105.04	2214827.53
132	526108.18	2214823.22
125	526112.30	2214820.56
Условный номер земельного участка 52:18:0000000:ЗУ8		
133	526204.64	2214857.03
134	526198.59	2214859.56
135	526195.27	2214855.63
133	526204.64	2214857.03
Условный номер земельного участка		

Обозначение характерных точек границы	Координаты, м	
	X	Y
52:18:0000000:3У22		
136	525377.21	2213145.16
137	525362.61	2213145.80
138	525377.55	2213116.01
139	525377.40	2213113.73
140	525377.07	2213109.50
141	525372.69	2213106.01
142	525376.15	2213106.59
143	525382.47	2213111.11
136	525377.21	2213145.16
Условный номер земельного участка 52:18:0000000:3У23		
144	526183.56	2214853.88
145	526195.27	2214855.63
146	526185.83	2214855.12
144	526183.56	2214853.88
Условный номер земельного участка 52:18:0000000:3У25		
1	525406.28	2213154.97
2	525412.31	2213156.06
3	525415.42	2213156.62
4	525420.23	2213132.05
5	525421.78	2213129.33
6	525424.23	2213119.06
7	525410.60	2213116.31
8	525399.23	2213114.02
9	525397.53	2213114.20
10	525397.00	2213119.50
11	525395.72	2213127.42
12	525393.57	2213140.72
13	525393.12	2213140.57
14	525391.43	2213150.46
15	525391.16	2213152.25
1	525406.28	2213154.97
Условный номер земельного участка 52:18:0000000:3У26		
16	525391.16	2213152.25
17	525391.43	2213150.46
18	525384.36	2213148.99
19	525378.05	2213147.58
20	525374.21	2213167.01
21	525371.03	2213182.50
22	525370.99	2213184.48
23	525385.58	2213187.30
24	525390.14	2213187.61
25	525395.10	2213152.96

Обозначение характерных точек границы	Координаты, м	
	X	Y
16	525391.16	2213152.25
Условный номер земельного участка 52:18:0000000:3У26:3У1		
26	525395.10	2213152.96
27	525390.14	2213187.61
28	525385.58	2213187.30
29	525370.99	2213184.48
30	525371.03	2213182.50
31	525374.21	2213167.01
32	525377.61	2213149.81
26	525395.10	2213152.96
Условный номер земельного участка 52:18:0000000:3У25:3У1		
38	525399.23	2213114.02
39	525417.64	2213131.36
40	525411.57	2213155.93
41	525406.28	2213154.97
42	525391.16	2213152.25
43	525391.43	2213150.46
44	525393.12	2213140.57
45	525393.57	2213140.72
46	525397.00	2213119.50
47	525397.53	2213114.20
38	525399.23	2213114.02
Условный номер земельного участка 52:18:0050280:13:3У1		
57	525362.06	2213147.05
58	525348.61	2213177.37
59	525348.90	2213179.46
60	525364.71	2213181.56
61	525367.11	2213181.96
62	525367.15	2213181.71
63	525370.77	2213182.41
64	525371.03	2213182.50
65	525377.61	2213149.81
57	525362.06	2213147.05
Условный номер земельного участка 52:18:0050224:15:3У1		
175	526042.56	2211723.26
176	526014.49	2211789.88
177	526005.87	2211785.99
178	526004.11	2211789.88
179	525996.82	2211786.59
180	525998.58	2211782.70
181	525989.85	2211778.75
182	525991.82	2211774.38

Обозначение характерных точек границы	Координаты, м	
	X	Y
183	525981.84	2211770.10
184	525978.26	2211768.56
185	525986.69	2211749.03
186	526004.85	2211707.00
175	526042.56	2211723.26
Условный номер земельного участка 52:18:0050224:15:ЗУ2		
187	525988.24	2211825.01
188	525984.95	2211832.30
189	525977.66	2211829.00
190	525980.95	2211821.71
187	525988.24	2211825.01
Условный номер земельного участка 52:18:0070181:69:ЗУ1		
191	526210.36	2214843.83
192	526230.21	2214844.75
А а	526278.90	2214846.99
194	526277.94	2214867.97
195	526183.56	2214853.88
196	526178.35	2214847.57
197	526174.82	2214840.40
191	526210.36	2214843.83
Условный номер земельного участка 52:18:0000000:221:ЗУ1		
147	525959.46	2211888.68
148	525956.17	2211895.97
149	525948.88	2211892.68
150	525952.17	2211885.39
147	525959.46	2211888.68
Условный номер земельного участка 52:18:0000000:221:ЗУ2		
151	525865.81	2212095.92
152	525862.51	2212103.21
153	525855.22	2212099.91
154	525858.52	2212092.62
151	525865.81	2212095.92
Условный номер земельного участка 52:18:0000000:8973:ЗУ1		
155	525748.83	2212354.75
156	525745.53	2212362.04
157	525738.24	2212358.74
158	525741.54	2212351.45
155	525748.83	2212354.75
Условный номер земельного участка 52:18:0000000:8973:ЗУ2		
159	525654.11	2212564.33

Обозначение характерных точек границы	Координаты, м	
	X	Y
160	525650.82	2212571.62
161	525643.53	2212568.33
162	525646.82	2212561.04
159	525654.11	2212564.33
Условный номер земельного участка 52:18:0000000:8973:3У3		
163	525559.39	2212773.92
164	525556.10	2212781.21
165	525548.81	2212777.92
166	525552.10	2212770.63
163	525559.39	2212773.92
Условный номер земельного участка 52:18:0000000:386:3У1		
167	525464.67	2212983.51
168	525461.38	2212990.80
169	525454.09	2212987.51
170	525457.38	2212980.22
167	525464.67	2212983.51
Условный номер земельного участка 52:18:0070182:3:3У1		
171	525783.12	2214099.56
172	525795.18	2214127.03
173	525767.71	2214139.09
174	525755.65	2214111.62
171	525783.12	2214099.56
Условный номер земельного участка 52:18:0000000:3У9		
306	526006.60	2211704.76
307	526005.58	2211707.31
308	526004.86	2211707.00
309	526004.86	2211707.00
310	525989.45	2211700.35
311	525990.71	2211697.52
312	525927.38	2211671.30
313	525935.05	2211653.03
314	525945.08	2211657.53
315	526013.26	2211688.08
306	526006.60	2211704.76
Условный номер земельного участка 52:18:0000000:3У10		
316	525944.75	2211873.19
317	525942.74	2211878.12
318	525940.60	2211877.21
319	525942.64	2211872.37
316	525944.75	2211873.19
Условный номер земельного участка		

Обозначение характерных точек границы	Координаты, м	
	X	Y
52:18:0000000:3У11		
325	525452.16	2213207.75
326	525451.16	2213217.33
330	525450.95	2213219.34
331	525446.77	2213259.31
332	525403.18	2213254.64
333	525389.67	2213247.75
334	525381.45	2213249.17
334а	525367.87	2213251.52
338	525366.60	2213249.17
339	525338.65	2213197.57
342	525337.72	2213195.84
341	525336.83	2213195.66
2000	525328.76	2213194.02
2001	525332.30	2213177.13
2002	525341.77	2213178.54
2003	525352.93	2213157.49
343	525377.40	2213113.73
344	525377.55	2213116.01
345	525362.61	2213145.80
346	525348.61	2213177.37
347	525344.44	2213189.49
348	525358.36	2213220.05
349	525373.31	2213243.14
350	525395.49	2213233.40
351	525403.50	2213251.65
352	525444.08	2213256.02
353	525448.14	2213216.94
354	525406.60	2213212.55
355	525396.77	2213190.28
356	525404.13	2213174.05
357	525411.12	2213157.74
358	525411.57	2213155.93
359	525412.31	2213156.06
360	525415.42	2213156.62
361	525415.23	2213166.27
362	525414.93	2213172.01
363	525413.00	2213182.75
364	525412.82	2213190.84
367	525412.77	2213192.84
368	525412.52	2213204.26
325	525452.16	2213207.75
Условный номер земельного участка 52:18:0000000:3У12		
370	525426.07	2213272.58

Обозначение характерных точек границы	Координаты, м	
	X	Y
371	525424.10	2213312.53
372	525412.91	2213311.98
373	525404.52	2213319.58
374	525403.66	2213337.10
375	525411.86	2213346.17
376	525403.28	2213345.84
377	525384.24	2213344.68
378	525393.17	2213336.58
379	525396.51	2213268.90
370	525426.07	2213272.58
380	525409.37	2213275.73
381	525412.59	2213283.06
382	525405.26	2213286.28
383	525402.05	2213278.95
380	525409.37	2213275.73
Условный номер земельного участка 52:18:0000000:3У14		
2004	525449.76	2213353.04
2005	525426.99	2213363.11
2006	525435.84	2213383.26
2007	525444.18	2213386.56
2008	525442.45	2213406.52
2009	525450.67	2213407.90
2010	525460.36	2213409.30
2011	525470.45	2213411.88
2012	525470.17	2213417.01
2013	525381.69	2213408.02
2014	525386.08	2213349.67
2015	525410.40	2213351.69
2016	525415.82	2213351.84
2017	525443.49	2213331.25
2018	525447.90	2213327.97
2019	525458.30	2213320.24
2020	525464.58	2213311.54
2021	525469.87	2213312.08
2022	525468.81	2213348.97
2023	525472.76	2213360.46
2024	525471.65	2213389.53
2025	525444.18	2213386.56
2026	525465.87	2213377.04
2027	525455.48	2213353.39
2004	525449.76	2213353.04
Условный номер земельного участка 52:18:0000000:3У15		

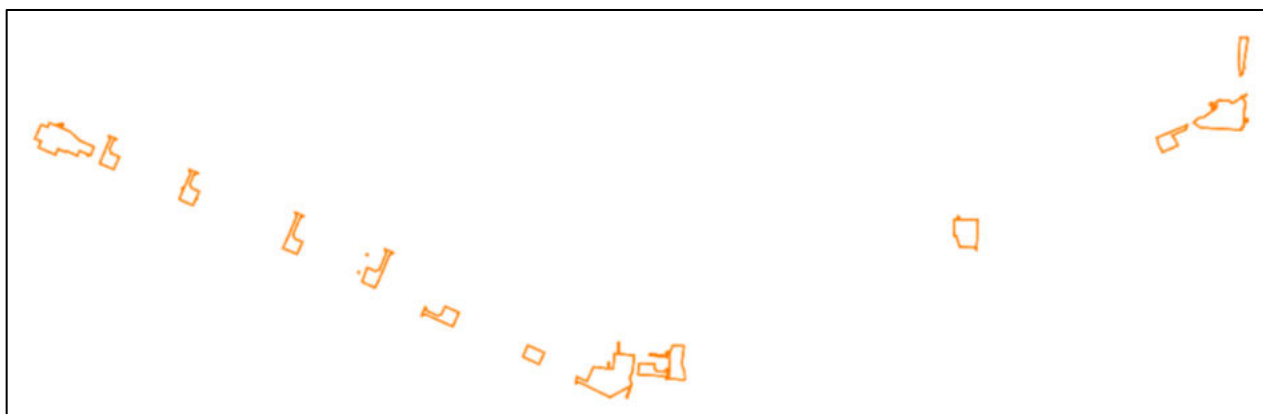
Обозначение характерных точек границы	Координаты, м	
	X	Y
415	526026.03	2214654.33
416	526029.97	2214663.71
417	526049.67	2214710.27
418	526045.46	2214708.18
419	526039.86	2214706.18
420	526037.40	2214705.61
421	526022.06	2214669.24
422	526010.28	2214677.48
423	525995.60	2214684.19
424	525977.83	2214643.73
425	525987.45	2214639.51
426	525999.14	2214666.13
415	526026.03	2214654.33
Условный номер земельного участка 52:18:0000000:3У16		
409	525802.04	2214148.08
410	525802.02	2214153.17
411	525775.73	2214152.60
412	525745.24	2214151.93
413	525728.85	2214150.61
414	525729.09	2214145.76
409	525802.04	2214148.08
Условный номер земельного участка 52:18:0000000:3У13		
326	525451.16	2213217.33
327	525477.85	2213217.48
328	525476.22	2213219.34
329	525476.13	2213219.49
330	525450.95	2213219.34
326	525451.16	2213217.33
Условный номер земельного участка 52:18:0000000:3У17		
2028	525447.90	2213327.97
2029	525450.30	2213307.29
2030	525446.34	2213307.10
2031	525443.49	2213331.25
2028	525447.90	2213327.97
Условный номер земельного участка 52:18:0000000:3У18		
427	526093.37	2214784.38
428	526091.43	2214783.03
429	526084.18	2214772.77
430	526094.52	2214774.86
431	526105.25	2214767.70
432	526108.50	2214776.63
433	526122.69	2214787.25

Обозначение характерных точек границы	Координаты, м	
	X	Y
434	526118.35	2214793.16
435	526118.29	2214787.40
436	526116.22	2214787.42
437	526112.32	2214787.45
438	526101.80	2214787.37
437	526093.37	2214784.38
Условный номер земельного участка 52:18:0000000:3У19		
439	526116.35	2214844.24
440	526121.13	2214851.61
441	526092.98	2214850.09
442	526097.60	2214843.33
439	526116.35	2214844.24
Условный номер земельного участка 52:18:0000000:3У20		
443	526124.05	2214850.47
444	526124.77	2214851.81
445	526121.85	2214851.65
443	526124.05	2214850.47
Условный номер земельного участка 52:18:0000000:3У21		
320	525669.52	2212531.30
321	525665.17	2212538.69
322	525661.89	2212538.56
323	525662.37	2212537.26
324	525665.16	2212529.71
320	525669.52	2212531.30
Условный номер земельного участка 52:18:0000000:3У30		
364	525412.82	2213190.84
365	525427.80	2213191.57
366	525427.70	2213193.56
367	525412.77	2213192.84
364	525412.82	2213190.84
Условный номер земельного участка 52:18:0000000:3У31		
2032	525381.45	2213249.17
2033	525371.55	2213253.06
2034	525335.93	2213240.35
2035	525336.60	2213238.46
2036	525366.59	2213249.18
2037	525367.87	2213251.52
2032	525381.45	2213249.17
Условный номер земельного участка 52:18:0000000:3У32		
2038	525338.65	2213197.57

Обозначение характерных точек границы	Координаты, м	
	X	Y
2039	525336.65	2213197.31
2040	525336.83	2213195.66
2041	525337.72	2213195.84
2038	525338.65	2213197.57
Условный номер земельного участка 52:18:0000000:3У27		
234	526050.20	2211704.64
235	526043.34	2211721.37
236	526042.56	2211723.26
237	526018.25	2211780.96
238	526014.49	2211789.88
239	526005.87	2211785.99
240	526004.10	2211789.89
241	525996.82	2211786.58
242	525998.58	2211782.70
243	525989.85	2211778.75
244	525991.81	2211774.39
245	525981.84	2211770.10
246	525978.08	2211768.31
247	525986.69	2211749.03
248	525993.18	2211733.99
249	526004.86	2211707.00
250	526005.58	2211707.31
251	526006.60	2211704.76
252	526013.26	2211688.08
234	526050.20	2211704.64
Условный номер земельного участка 52:18:0000000:3У34		
253	525448.13	2213216.96
254	525444.08	2213256.02
255	525403.50	2213251.65
256	525395.49	2213233.40
257	525373.31	2213243.14
258	525358.36	2213220.05
259	525344.44	2213189.49
260	525348.61	2213177.37
261	525362.07	2213147.01
262	525411.57	2213155.93
263	525411.12	2213157.74
264	525404.13	2213174.05
265	525396.77	2213190.28
266	525406.60	2213212.55
253	525448.13	2213216.96
Условный номер земельного участка 52:18:0000000:3У35		
268	526112.32	2214787.45

Обозначение характерных точек границы	Координаты, м	
	X	Y
269	526112.31	2214804.16
270	526112.30	2214820.56
271	526108.86	2214822.89
272	526106.75	2214825.45
273	526105.19	2214828.00
274	526097.60	2214843.33
275	526092.98	2214850.09
276	526047.94	2214847.89
277	526055.19	2214725.72
278	526055.72	2214726.33
279	526066.15	2214737.35
280	526069.59	2214745.84
281	526069.77	2214752.37
282	526091.43	2214783.03
283	526093.37	2214784.38
284	526101.80	2214787.37
268	526112.32	2214787.45
Условный номер земельного участка 52:18:0000000:3У28		
294	525411.57	2213155.93
295	525417.64	2213131.36
296	525399.23	2213114.02
297	525397.53	2213114.20
298	525382.47	2213111.11
299	525376.15	2213106.59
300	525372.69	2213106.01
301	525377.07	2213109.50
302	525377.40	2213113.73
303	525377.55	2213116.01
304	525362.61	2213145.80
305	525362.07	2213147.01
294	525411.57	2213155.93
Условный номер земельного участка 52:18:0000000:3У29		
285	526195.27	2214855.63
286	526183.56	2214853.88
286а	526185.83	2214855.12
287	526178.35	2214847.57
288	526174.82	2214840.40
289	526210.36	2214843.83
290	526278.90	2214846.99
291	526277.94	2214867.97
292	526204.64	2214857.03
293	526198.59	2214859.56
285	526195.27	2214855.63

**VI. Сведения о границах территории,
в отношении которой утвержден проект межевания**



Условные обозначения



граница территории, в отношении которой утвержден проект межевания

Перечень координат характерных точек границ территории, в отношении которой утвержден проект межевания (система координат - МСК 52)

Номер характерной точки границы	Координаты, м	
	X	Y
10001	526050,20	2211704,64
10002	526043,34	2211721,37
10003	526054,85	2211726,57
10004	526049,47	2211739,53
10005	526052,44	2211762,10
10006	526048,48	2211762,63
10007	526048,30	2211761,28
10008	526042,53	2211756,22
10009	526040,45	2211761,24
10010	526038,15	2211766,65
10011	526030,98	2211781,44
10012	526008,67	2211805,26
10013	525991,87	2211843,55
10014	525969,37	2211834,12
10015	525971,68	2211828,63
10016	525968,52	2211827,27
10017	525969,31	2211825,44
10018	525972,46	2211826,80
10019	525980,25	2211808,34
10020	525981,60	2211805,21
10021	525968,43	2211799,52
10022	525981,84	2211770,10

Номер характерной точки границы	Координаты, м	
	X	Y
10023	525978,26	2211768,56
10024	525986,69	2211749,03
10025	525971,00	2211741,99
10026	525990,71	2211697,52
10027	526006,60	2211704,76
10028	526013,26	2211688,08
10001	526050,20	2211704,64
10029	526046,40	2211746,91
10030	526047,54	2211755,53
10031	526044,08	2211752,49
10029	526046,40	2211746,91
10032	526021,19	2211881,30
10033	526012,27	2211902,62
10034	526008,63	2211893,64
10035	525985,79	2211883,93
10036	525975,37	2211888,00
10037	525965,66	2211909,49
10038	525933,08	2211894,76
10039	525939,05	2211880,90
10040	525948,73	2211857,86

Номер характерной точки границы	Координаты, м	
	X	Y
10041	526012,32	2211884,88
10032	526021,19	2211881,30
10042	525933,05	2212092,02
10043	525923,05	2212115,92
10044	525918,82	2212105,07
10045	525895,15	2212094,37
10046	525884,55	2212098,40
10047	525875,39	2212118,91
10048	525858,66	2212111,45
10049	525857,49	2212114,19
10050	525855,65	2212113,41
10051	525856,81	2212110,67
10052	525838,87	2212102,61
10053	525855,17	2212066,09
10054	525883,66	2212078,81
10055	525882,19	2212074,40
10056	525884,08	2212073,77
10057	525886,15	2212079,93
10058	525891,69	2212082,39
10059	525922,27	2212096,20
10042	525933,05	2212092,02
10060	525820,78	2212370,43
10061	525810,79	2212393,67
10062	525806,66	2212383,44
10063	525762,91	2212364,82
10064	525752,49	2212368,89
10065	525743,15	2212389,55
10066	525711,64	2212375,29
10067	525726,90	2212338,30
10068	525759,62	2212353,10
10069	525810,31	2212374,67
10060	525820,78	2212370,43
10070	525711,87	2212557,57
10071	525711,87	2212560,41
10072	525709,07	2212560,41
10073	525709,07	2212557,57
10070	525711,87	2212557,57
10074	525665,17	2212535,85
10075	525665,17	2212538,69
10076	525662,37	2212538,69
10077	525662,37	2212535,85
10074	525665,17	2212535,85

Номер характерной точки границы	Координаты, м	
	X	Y
10078	525724,72	2212605,27
10079	525714,77	2212628,75
10080	525710,53	2212618,26
10081	525659,91	2212596,80
10082	525623,46	2212580,33
10083	525639,13	2212545,66
10084	525656,85	2212552,20
10085	525676,76	2212559,55
10086	525667,07	2212580,56
10087	525671,22	2212591,27
10088	525714,23	2212609,51
10078	525724,72	2212605,27
10089	525575,10	2212763,47
10090	525558,63	2212799,92
10091	525522,18	2212783,44
10092	525538,65	2212746,99
10093	525554,36	2212712,25
10094	525550,94	2212701,95
10095	525573,64	2212711,80
10096	525563,16	2212715,84
10097	525550,61	2212743,62
10098	525554,60	2212754,20
10089	525575,10	2212763,47
10099	525473,32	2212980,80
10100	525453,96	2213023,63
10101	525423,89	2213010,04
10102	525443,25	2212967,21
10099	525473,32	2212980,80
10103	525452,16	2213207,75
10104	525451,16	2213217,33
10105	525481,47	2213217,51
10106	525481,45	2213219,51
10107	525450,95	2213219,34
10108	525446,77	2213259,31
10109	525403,18	2213254,64
10110	525389,67	2213247,75
10111	525381,46	2213249,18
10112	525371,55	2213253,06
10113	525335,93	2213240,35
10114	525336,60	2213238,46
10115	525366,59	2213249,17
10116	525338,65	2213197,57
10117	525336,65	2213197,31
10118	525336,90	2213195,33

Номер характерной точки границы	Координаты, м	
	X	Y
10119	525337,91	2213195,45
10120	525377,40	2213113,73
10121	525377,07	2213109,50
10122	525372,54	2213105,98
10123	525392,14	2213109,27
10124	525387,80	2213114,37
10125	525379,16	2213135,15
10126	525417,18	2213152,53
10127	525415,23	2213166,27
10128	525414,93	2213172,01
10129	525413,00	2213182,75
10130	525412,82	2213190,84
10131	525427,80	2213191,57
10132	525427,70	2213193,56
10133	525412,77	2213192,84
10134	525412,52	2213204,26
10103	525452,16	2213207,75
10135	525426,07	2213272,58
10136	525424,10	2213312,53
10137	525412,91	2213311,98
10138	525404,52	2213319,58
10139	525403,66	2213337,10
10140	525411,86	2213346,17
10141	525403,28	2213345,84
10142	525384,24	2213344,68
10143	525393,17	2213336,58
10144	525396,51	2213268,90
10135	525426,07	2213272,58
10145	525472,76	2213360,45
10146	525471,71	2213389,53
10147	525444,18	2213386,56
10148	525429,22	2213384,18
10149	525418,85	2213385,35
10150	525403,34	2213391,49
10151	525383,11	2213392,23
10152	525386,08	2213349,67
10153	525410,40	2213351,69
10154	525431,80	2213352,28
10155	525449,76	2213353,04
10156	525451,38	2213353,14
10157	525452,18	2213347,26
10158	525441,74	2213346,32
10159	525447,23	2213299,09
10160	525451,20	2213299,55
10161	525446,19	2213342,70

Номер характерной точки границы	Координаты, м	
	X	Y
10162	525456,71	2213343,65
10163	525455,48	2213353,39
10145	525472,76	2213360,45
10164	525802,16	2214096,92
10165	525802,15	2214104,78
10166	525810,31	2214107,73
10167	525808,95	2214111,49
10168	525802,13	2214109,01
10169	525802,01	2214159,01
10170	525798,42	2214158,78
10171	525794,14	2214158,72
10172	525784,14	2214158,58
10173	525774,14	2214158,44
10174	525764,14	2214158,30
10175	525754,14	2214158,13
10176	525734,16	2214157,23
10177	525726,32	2214156,87
10178	525724,17	2214156,87
10179	525722,21	2214156,87
10180	525728,84	2214150,74
10181	525730,76	2214112,64
10182	525759,82	2214103,25
10183	525758,78	2214097,83
10164	525802,16	2214096,92
10184	526015,51	2214628,81
10185	526026,61	2214654,07
10186	526026,03	2214654,33
10187	526029,97	2214663,71
10188	526049,67	2214710,27
10189	526045,46	2214708,18
10190	526039,86	2214706,18
10191	526037,40	2214705,61
10192	526022,06	2214669,24
10193	526010,28	2214677,48
10194	525995,60	2214684,19
10195	525977,83	2214643,73
10196	525987,45	2214639,51
10197	525987,08	2214638,67
10198	525999,65	2214633,15
10199	526001,92	2214633,17
10200	526014,54	2214629,83
10184	526015,51	2214628,81
10201	526112,32	2214787,45
10202	526112,32	2214793,28

Номер характерной точки границы	Координаты, м	
	X	Y
10203	526115,55	2214795,60
10204	526113,21	2214798,85
10205	526112,31	2214798,20
10206	526112,31	2214804,16
10207	526112,30	2214820,56
10208	526108,86	2214822,89
10209	526106,75	2214825,45
10210	526105,49	2214827,52
10211	526121,34	2214851,92
10212	526124,05	2214850,47
10213	526125,00	2214852,23
10214	526122,44	2214853,60
10215	526129,46	2214864,42
10216	526127,79	2214865,51
10217	526120,67	2214854,55
10218	526107,26	2214861,74
10219	526091,55	2214860,31
10220	526091,64	2214858,55
10221	526066,14	2214857,64
10222	526066,13	2214866,73
10223	526062,13	2214866,72
10224	526062,15	2214857,49
10225	526060,85	2214857,44
10226	526060,69	2214866,64
10227	526056,69	2214866,57
10228	526056,85	2214857,31
10229	526048,20	2214856,98
10230	526048,15	2214856,94
10231	526047,34	2214858,10
10232	526044,05	2214855,83
10233	526045,05	2214854,37
10234	526041,61	2214851,53
10235	526036,38	2214851,43
10236	526036,42	2214849,43

Номер характерной точки границы	Координаты, м	
	X	Y
10237	526039,11	2214849,48
10238	526036,49	2214847,26
10239	526042,21	2214744,26
10240	526055,19	2214725,72
10241	526055,72	2214726,33
10242	526066,15	2214737,35
10243	526069,59	2214745,84
10244	526069,77	2214752,37
10245	526084,18	2214772,77
10246	526094,52	2214774,86
10247	526101,67	2214769,55
10248	526101,49	2214769,07
10249	526105,25	2214767,70
10250	526108,50	2214776,63
10251	526107,82	2214787,42
10201	526112,32	2214787,45
10252	526101,23	2214774,86
10253	526099,41	2214786,52
10254	526093,37	2214784,38
10255	526091,43	2214783,03
10256	526087,55	2214777,53
10257	526095,48	2214779,13
10252	526101,23	2214774,86
10258	526278,90	2214846,99
10259	526277,94	2214867,97
10260	526204,64	2214857,03
10261	526198,59	2214859,56
10262	526195,27	2214855,63
10263	526183,56	2214853,88
10264	526178,35	2214847,57
10265	526210,36	2214843,83
10258	526278,90	2214846,99