



**Управление
государственной охраны объектов культурного наследия
Нижегородской области**

Включен в Реестр
нормативных актов органов
исполнительной власти
Нижегородской области

07 НОЯ 2023

13972-518-387

П Р И К А З

10.10.2023

№ 387

г. Нижний Новгород

**О внесении изменений в некоторые приказы
управления государственной охраны
объектов культурного наследия
Нижегородской области**

В целях приведения в соответствие с действующим законодательством
п р и к а з ы в а ю:

1. Внести в приказ управления государственной охраны объектов культурного наследия Нижегородской области от 27.09.2019 № 281 "Об утверждении описания местоположения границ защитных зон объектов культурного наследия, расположенных в Кстовском районе Нижегородской области, режима использования земель в границах защитных зон объектов культурного наследия" изменения согласно приложению 1 к настоящему приказу.

2. Внести в приказ управления государственной охраны объектов культурного наследия Нижегородской области от 03.11.2020 № 343 "Об утверждении описания местоположения границ защитных зон объектов культурного наследия, расположенных на территории Княгининского района Нижегородской области, режима использования земель в границах защитных зон объектов культурного наследия" изменения согласно приложению 2 к настоящему приказу.

3. Контроль за исполнением настоящего приказа оставляю за собой.

Руководитель

Г.В.Меламед

ПРИЛОЖЕНИЕ 1

к приказу управления государственной
охраны объектов культурного наследия
Нижегородской области
от 10.10.2023 № 387

О внесении изменений в приказ управления государственной охраны объектов культурного наследия Нижегородской области от 27.09.2019 № 281 "Об утверждении описания местоположения границ защитных зон объектов культурного наследия, расположенных в Кстовском районе Нижегородской области, режима использования земель в границах защитных зон объектов культурного наследия

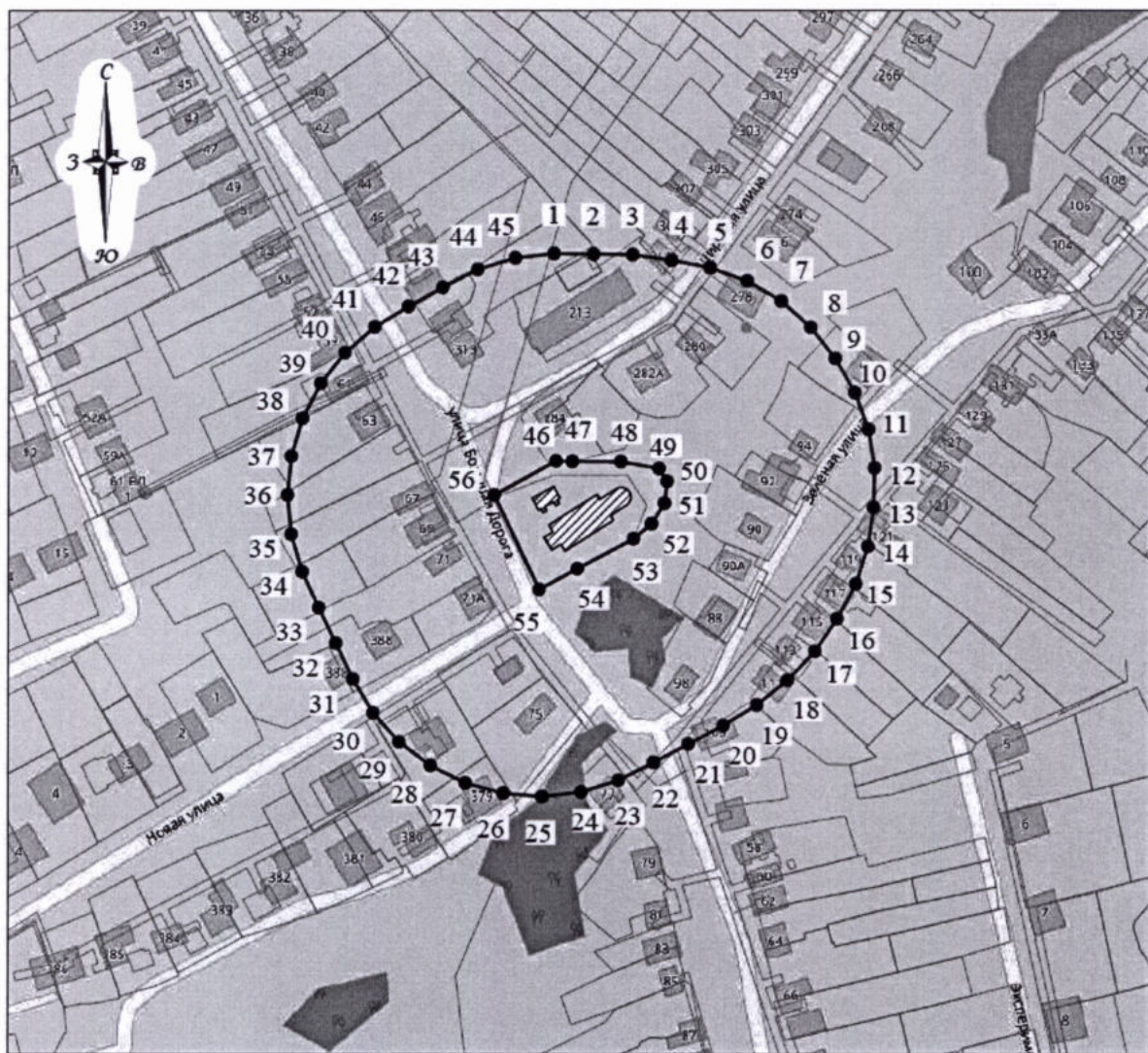
В приложении 1 к приказу управления государственной охраны объектов культурного наследия Нижегородской области от 27.09.2019 № 281 "Об утверждении описания местоположения границ защитных зон объектов культурного наследия, расположенных в Кстовском районе Нижегородской области, режима использования земель в границах защитных зон объектов культурного наследия" пункт 9 изложить в следующей редакции:

"9. Текстовое описание местоположения границ защитной зоны объекта культурного наследия регионального значения "Казанская церковь" (Нижегородская область, Кстовский муниципальный округ, с. Вязовка; адрес в едином государственном реестре объектов культурного наследия (памятников истории и культуры) народов Российской Федерации: Нижегородская область, Кстовский район, село Вязовка)

Граница защитной зоны установлена на расстоянии 100 метров от границы территории памятника, утвержденной приказом управления государственной охраны объектов культурного наследия Нижегородской области от 26.06.2023 № 191 "Об утверждении границы и режима использования территории объекта культурного наследия регионального значения "Казанская церковь", расположенного в с. Вязовка Кстовского муниципального округа Нижегородской области".

Графическое описание местоположения границ защитной зоны
объекта культурного наследия регионального значения
"Казанская церковь"

(Нижегородская область, Кстовский муниципальный округ, с. Вязовка; адрес в едином государственном реестре объектов культурного наследия (памятников истории и культуры) народов Российской Федерации: Нижегородская область, Кстовский район, село Вязовка)



УСЛОВНЫЕ ОБОЗНАЧЕНИЯ:



- объект культурного наследия регионального значения "Казанская церковь"
- граница защитной зоны
- характерная точка границы защитной зоны

Перечень координат характерных точек границы защитной зоны
объекта культурного наследия регионального значения
"Казанская церковь"

(Нижегородская область, Кстовский муниципальный округ, с. Вязовка; адрес
в едином государственном реестре объектов культурного наследия
(памятников истории и культуры) народов Российской Федерации:
Нижегородская область, Кстовский район, село Вязовка)

| Обозначение характерной (поворотной) точки | Координаты характерных точек в МСК- 52 | |
|--|---|------------|
| | X | Y |
| 1 | 509205,31 | 2210948,19 |
| 2 | 509205,05 | 2210967,22 |
| 3 | 509204,76 | 2210986,24 |
| 4 | 509202,17 | 2211005,07 |
| 5 | 509198,62 | 2211023,76 |
| 6 | 509192,21 | 2211041,64 |
| 7 | 509182,54 | 2211057,99 |
| 8 | 509169,95 | 2211072,22 |
| 9 | 509154,90 | 2211083,81 |
| 10 | 509138,44 | 2211093,33 |
| 11 | 509120,60 | 2211099,84 |
| 12 | 509101,84 | 2211102,85 |
| 13 | 509082,85 | 2211102,27 |
| 14 | 509064,02 | 2211099,61 |
| 15 | 509045,89 | 2211093,93 |
| 16 | 509029,14 | 2211084,96 |
| 17 | 509013,32 | 2211074,42 |
| 18 | 508999,53 | 2211061,35 |
| 19 | 508987,50 | 2211046,62 |
| 20 | 508977,58 | 2211030,41 |
| 21 | 508968,63 | 2211013,62 |
| 22 | 508959,67 | 2210996,84 |
| 23 | 508951,10 | 2210979,86 |
| 24 | 508945,43 | 2210961,73 |
| 25 | 508943,30 | 2210942,85 |
| 26 | 508944,77 | 2210923,91 |
| 27 | 508949,79 | 2210905,59 |
| 28 | 508958,19 | 2210888,55 |
| 29 | 508969,66 | 2210873,41 |
| 30 | 508983,79 | 2210860,71 |
| 31 | 509000,06 | 2210850,91 |
| 32 | 509017,22 | 2210842,69 |
| 33 | 509034,38 | 2210834,47 |
| 34 | 509051,63 | 2210826,44 |
| 35 | 509069,85 | 2210821,10 |
| 36 | 509088,76 | 2210819,29 |
| 37 | 509107,68 | 2210821,09 |

| | | |
|----|-----------|------------|
| 38 | 509125,90 | 2210826,44 |
| 39 | 509142,79 | 2210835,14 |
| 40 | 509157,73 | 2210846,87 |
| 41 | 509170,18 | 2210861,22 |
| 42 | 509179,95 | 2210877,53 |
| 43 | 509189,14 | 2210894,19 |
| 44 | 509197,77 | 2210911,13 |
| 45 | 509203,31 | 2210929,30 |
| 1 | 509205,31 | 2210948,19 |
| | | |
| 46 | 509105,32 | 2210949,26 |
| 47 | 509105,14 | 2210957,13 |
| 48 | 509104,91 | 2210980,69 |
| 49 | 509101,70 | 2210999,13 |
| 50 | 509095,42 | 2211003,06 |
| 51 | 509084,73 | 2211001,78 |
| 52 | 509074,91 | 2210995,64 |
| 53 | 509067,71 | 2210986,90 |
| 54 | 509053,22 | 2210959,74 |
| 55 | 509043,28 | 2210941,09 |
| 56 | 509088,77 | 2210919,29 |
| 46 | 509105,32 | 2210949,26 |

".

ПРИЛОЖЕНИЕ 2
к приказу управления государственной
охраны объектов культурного наследия
Нижегородской области
от 10.10.2023 № 387

О внесении изменений в приказ управления государственной охраны объектов культурного наследия Нижегородской области от 03.11.2020 № 343 "Об утверждении описания местоположения границ защитных зон объектов культурного наследия, расположенных на территории Княгининского района Нижегородской области, режима использования земель в границах защитных зон объектов культурного наследия"

В приложении 1 к приказу от 03.11.2020 № 343 "Об утверждении описания местоположения границ защитных зон объектов культурного наследия, расположенных на территории Княгининского района Нижегородской области, режима использования земель в границах защитных зон объектов культурного наследия":

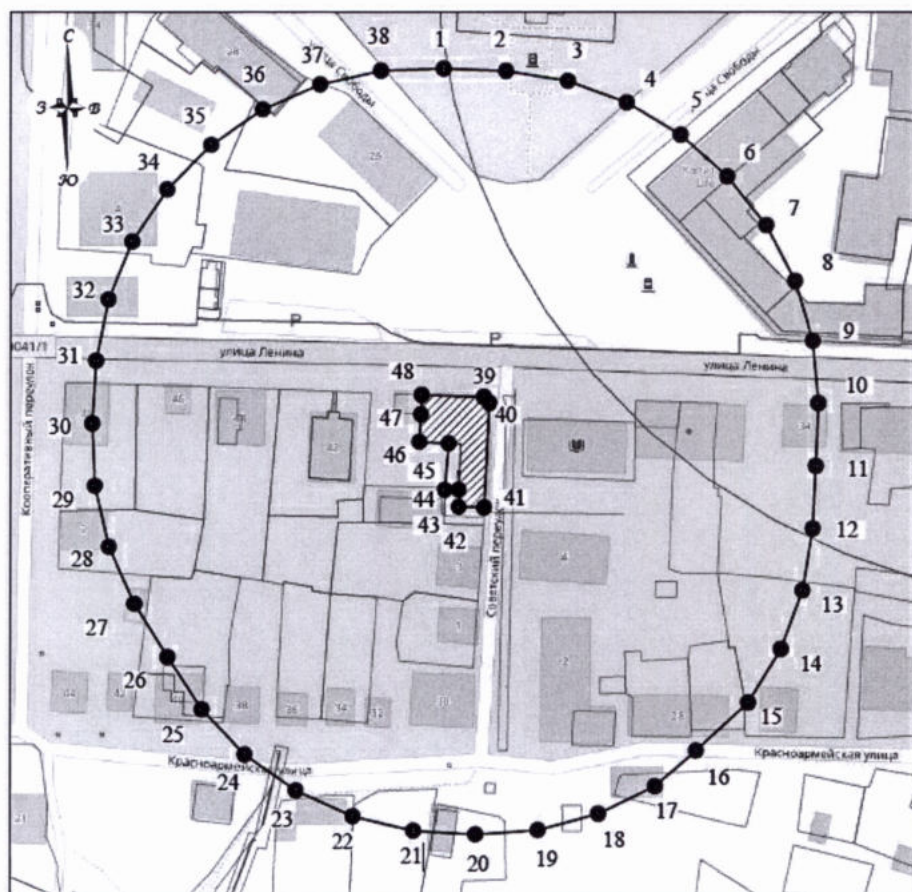
1) пункт 1 изложить в следующей редакции:

"1. Текстовое описание местоположения границ защитной зоны объекта культурного наследия регионального значения "Жилой дом с торговым помещением" (Нижегородская область, Княгининский муниципальный округ, п.г.т. Княгинино, ул. Ленина, 40; адрес в едином государственном реестре объектов культурного наследия (памятников истории и культуры) народов Российской Федерации: Нижегородская область, п.г.т. Княгинино, ул. Ленина, 40)

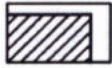


Граница защитной зоны установлена на расстоянии 100 метров от границы территории памятника, утвержденной приказом управления государственной охраны объектов культурного наследия Нижегородской области от 26.10.2018 № 332 "Об утверждении границ и режима использования территорий объектов культурного наследия регионального значения, расположенных в г. Княгинино".

Графическое описание местоположения границ защитной зоны
объекта культурного наследия регионального значения
"Жилой дом с торговым помещением"

(Нижегородская область, Княгининский муниципальный округ, п.г.т. Княгинино, ул. Ленина, 40; адрес в едином государственном реестре объектов культурного наследия (памятников истории и культуры) народов Российской Федерации: Нижегородская область, п.г.т. Княгинино, ул. Ленина, 40)



УСЛОВНЫЕ ОБОЗНАЧЕНИЯ:

- | | |
|---|--|
|  | - объект культурного наследия регионального значения "Жилой дом с торговым помещением" |
|  | - граница защитной зоны |
|  | - характерная точка границы защитной зоны |

Перечень координат характерных точек границы защитной зоны
объекта культурного наследия регионального значения
"Жилой дом с торговым помещением"
(Нижегородская область, Княгининский муниципальный округ, п.г.т.
Княгинино, ул. Ленина, 40; адрес в едином государственном реестре
объектов культурного наследия (памятников истории и культуры) народов
Российской Федерации: Нижегородская область, п.г.т. Княгинино, ул.
Ленина, 40)

| Обозначение характерной (поворотной) точки | Координаты характерных точек в системе МСК-52 | |
|--|--|------------|
| | X | Y |
| 1 | 474061,68 | 2280309,34 |
| 2 | 474061,00 | 2280328,46 |
| 3 | 474057,92 | 2280347,32 |
| 4 | 474051,30 | 2280365,25 |
| 5 | 474041,40 | 2280381,59 |
| 6 | 474028,57 | 2280395,75 |
| 7 | 474013,55 | 2280407,56 |
| 8 | 473996,58 | 2280416,34 |
| 9 | 473978,24 | 2280421,73 |
| 10 | 473959,22 | 2280423,53 |
| 11 | 473940,10 | 2280422,69 |
| 12 | 473920,99 | 2280421,71 |
| 13 | 473902,13 | 2280418,65 |
| 14 | 473884,19 | 2280412,06 |
| 15 | 473867,84 | 2280402,18 |
| 16 | 473853,14 | 2280386,48 |
| 17 | 473842,18 | 2280374,10 |
| 18 | 473833,81 | 2280356,92 |
| 19 | 473828,87 | 2280338,46 |
| 20 | 473827,52 | 2280319,40 |
| 21 | 473828,68 | 2280300,31 |
| 22 | 473833,11 | 2280281,72 |
| 23 | 473840,99 | 2280264,32 |
| 24 | 473852,04 | 2280248,73 |
| 25 | 473865,86 | 2280235,53 |
| 26 | 473881,93 | 2280225,20 |
| 27 | 473898,13 | 2280215,10 |
| 28 | 473915,58 | 2280207,30 |
| 29 | 473934,18 | 2280202,95 |
| 30 | 473953,28 | 2280202,23 |
| 31 | 473972,38 | 2280203,32 |
| 32 | 473991,10 | 2280207,14 |
| 33 | 474008,76 | 2280214,45 |
| 34 | 474024,70 | 2280224,99 |
| 35 | 474038,34 | 2280238,36 |
| 36 | 474049,20 | 2280254,09 |
| 37 | 474056,86 | 2280271,59 |
| 38 | 474061,05 | 2280290,23 |

| | | |
|----|-----------|------------|
| 1 | 474061,68 | 2280309,34 |
| 39 | 473961,84 | 2280302,76 |
| 40 | 473961,22 | 2280321,83 |
| 41 | 473959,34 | 2280323,53 |
| 42 | 473927,49 | 2280321,92 |
| 43 | 473927,72 | 2280314,10 |
| 44 | 473932,92 | 2280314,25 |
| 45 | 473946,96 | 2280314,65 |
| 46 | 473947,12 | 2280311,01 |
| 47 | 473947,51 | 2280302,06 |
| 48 | 473955,99 | 2280302,55 |
| 39 | 473961,84 | 2280302,76 |

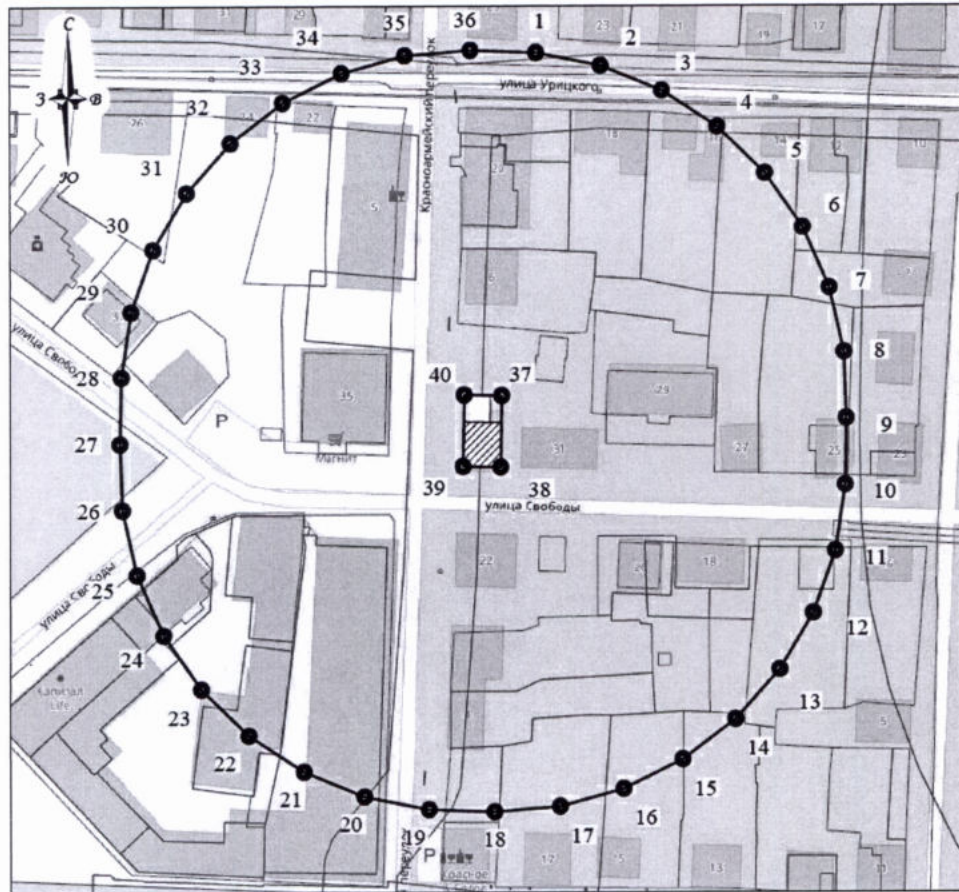
";

2) пункт 3 изложить в следующей редакции:

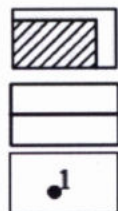
"3. Текстовое описание местоположения границ защитной зоны объекта культурного наследия регионального значения "Жилой дом с торговым помещением" (Нижегородская область, Княгининский муниципальный округ, г. Княгинино, ул. Свободы, 33; адрес в едином государственном реестре объектов культурного наследия (памятников истории и культуры) народов Российской Федерации: Нижегородская область, Княгининский район, г. Княгинино, ул. Свободы, 33)

Граница защитной зоны установлена на расстоянии 100 метров от границы территории памятника, утвержденной приказом управления государственной охраны объектов культурного наследия Нижегородской области от 26.10.2018 № 332 "Об утверждении границ и режима использования территорий объектов культурного наследия регионального значения, расположенных в г. Княгинино".

Графическое описание местоположения границ защитной зоны объекта культурного наследия регионального значения "Жилой дом с торговым помещением"(Нижегородская область, Княгининский муниципальный округ, г. Княгинино, ул. Свободы, 33; адрес в едином государственном реестре объектов культурного наследия (памятников истории и культуры) народов Российской Федерации: Нижегородская область, Княгининский район, г. Княгинино, ул. Свободы, 33)



УСЛОВНЫЕ ОБОЗНАЧЕНИЯ:



- объект культурного наследия регионального значения "Жилой дом с торговым помещением"
- граница защитной зоны
- характерная точка границы защитной зоны

Перечень координат характерных точек границы защитной зоны
объекта культурного наследия регионального значения
"Жилой дом с торговым помещением"

(Нижегородская область, Княгининский муниципальный округ, г.
Княгинино, ул. Свободы, 33; адрес в едином государственном реестре
объектов культурного наследия (памятников истории и культуры) народов
Российской Федерации: Нижегородская область, Княгининский район, г.
Княгинино, ул. Свободы, 33)

| Обозначение характерной (поворотной) точки | Координаты характерных точек в системе МСК-52 | |
|--|--|------------|
| | X | Y |
| 1 | 474218.21 | 2280528.81 |
| 2 | 474214.45 | 2280547.61 |
| 3 | 474207.18 | 2280565.36 |
| 4 | 474196.65 | 2280581.38 |
| 5 | 474183.26 | 2280595.11 |
| 6 | 474167.50 | 2280606.03 |
| 7 | 474149.94 | 2280613.73 |
| 8 | 474131.23 | 2280617.94 |
| 9 | 474112.06 | 2280618.64 |
| 10 | 474092.86 | 2280618.27 |
| 11 | 474073.89 | 2280615.42 |
| 12 | 474055.82 | 2280609.01 |
| 13 | 474039.31 | 2280599.26 |
| 14 | 474024.95 | 2280586.54 |
| 15 | 474013.30 | 2280571.32 |
| 16 | 474004.76 | 2280554.15 |
| 17 | 473999.65 | 2280535.66 |
| 18 | 473998.17 | 2280516.54 |
| 19 | 473998.85 | 2280497.36 |
| 20 | 474002.60 | 2280478.55 |
| 21 | 474009.87 | 2280460.81 |
| 22 | 474020.39 | 2280444.77 |
| 23 | 474033.78 | 2280431.05 |
| 24 | 474049.54 | 2280420.13 |
| 25 | 474067.10 | 2280412.42 |
| 26 | 474085.81 | 2280408.20 |
| 27 | 474104.98 | 2280407.51 |
| 28 | 474124.18 | 2280407.93 |
| 29 | 474143.14 | 2280410.77 |
| 30 | 474161.22 | 2280417.18 |
| 31 | 474177.74 | 2280426.92 |
| 32 | 474192.09 | 2280439.63 |
| 33 | 474203.75 | 2280454.85 |
| 34 | 474212.30 | 2280472.02 |
| 35 | 474217.41 | 2280490.50 |
| 36 | 474218.90 | 2280509.62 |
| 1 | 474218.21 | 2280528.81 |

| | | |
|----|-----------|------------|
| | | |
| 37 | 474118.92 | 2280507.79 |
| 38 | 474118.72 | 2280518.73 |
| 39 | 474098.15 | 2280518.41 |
| 40 | 474098.34 | 2280507.41 |
| 37 | 474118.92 | 2280507.79 |

".