



**Министерство
экологии и природных ресурсов
Нижегородской области**

Включен в Реестр
нормативных актов органов
исполнительной власти
Нижегородской области
12 ДЕК 2023
№ в реестре
24454-319-319-289/23П/од

П Р И К А З

27.11.2023

319-289/23П/од
№

г. Нижний Новгород

**Об установлении
зоны санитарной охраны для водозаборного
участка, расположенного в 1,6 км к юго-
западу от д. Ломляево
Городецкого муниципального округа
Нижегородской области**

В соответствии с Федеральным законом от 30 марта 1999 г. № 52-ФЗ «О санитарно-эпидемиологическом благополучии населения», руководствуясь положениями статьи 106 Земельного кодекса Российской Федерации, Положением о министерстве экологии и природных ресурсов Нижегородской области, утвержденным постановлением Правительства Нижегородской области от 31 декабря 2010 г. № 965, на основании санитарно - эпидемиологических заключений Управления Роспотребнадзора по Нижегородской области от 03.08.2023 г. № 52.НЦ.04.000.Т.000760.08.23 о соответствии проекта зоны санитарной охраны для водозаборного участка в 1,6 км к юго-западу от д. Ломляево Городецкого муниципального округа Нижегородской области государственным санитарно-эпидемиологическим правилам и нормативам **п р и к а з ы в а ю:**

1. Установить границы зоны санитарной охраны для водозаборного участка, расположенного в 1,6 км к юго-западу от д. Ломляево Городецкого муниципального округа Нижегородской области, согласно приложению к настоящему приказу.

2. Ограничения использования водных объектов и земельных участков в границах зоны санитарной охраны для водозаборного участка, расположенного в 1,6 км к юго-западу от д. Ломляево Городецкого муниципального округа Нижегородской области, а также требования к использованию подземных водных объектов установлены частью 1 статьи 43 и пунктом 1 части 3 статьи 44 Водного кодекса Российской Федерации, подпунктом 14 пункта 5 статьи 27 Земельного кодекса Российской Федерации.


Мероприятия и режим хозяйственного использования территории в границах зоны санитарной охраны для водозаборного участка, расположенного в 1,6 км к юго-западу от д. Ломляево Городецкого муниципального округа Нижегородской области, определены пунктом 3.2 СанПиН 2.1.4.1110-02 «Зоны

санитарной охраны источников водоснабжения и водопроводов питьевого назначения».

3. Во исполнение Федерального закона от 13 июля 2015 г. № 218-ФЗ «О государственной регистрации недвижимости» представить в федеральный орган исполнительной власти, уполномоченный Правительством Российской Федерации на осуществление государственного кадастрового учета, государственной регистрации прав, ведение Единого государственного реестра недвижимости и предоставление сведений, содержащихся в Едином государственном реестре недвижимости, документы о зоне санитарной охраны для водозаборного участка, расположенного в 1,6 км к юго-западу от д. Ломляево Городецкого муниципального округа Нижегородской области.

4. Контроль за исполнением настоящего приказа оставляю за собой.

Министр



Д.Б.Егоров

ПРИЛОЖЕНИЕ

к приказу министерства экологии
и природных ресурсов
Нижегородской области
от 27.11.2023 № 319-289/23П/од

Границы зоны санитарной охраны для водозаборного участка, расположенного в 1,6 км к юго-западу от д. Ломляево Городецкого муниципального округа Нижегородской области

Зона санитарной охраны (далее - ЗСО) организуется для хозяйственно-питьевого водозабора ДСООЦ «Салют», состоящего из одной действующей скважины № 5. Водозаборный участок находится в 1,6 км юго-западнее д. Ломтяево Городецкого муниципального округа Нижегородской области.

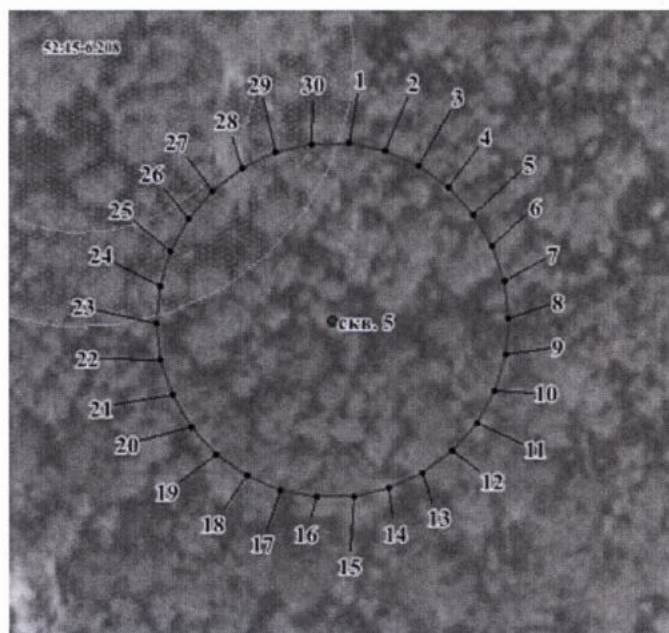
Водопотребление из скважины составляет 94,5 куб.м в сутки. Скважина работает круглосуточно, круглогодично.

ЗСО организуется в составе трех поясов: первый пояс (строгого режима) включает территорию расположения скважин, второй и третий пояса (пояса ограничений) включают территории, предназначенные для предупреждения микробного и химического загрязнения воды в водоносном пласте. Подземные воды отнесены к защищенным от поверхностного загрязнения.

Границы первого пояса ЗСО скважины № 5

Размеры границ первого пояса ЗСО водозаборной скважины № 5, расположенной в 1,6 км юго-западнее д. Ломляево Городецкого муниципального округа Нижегородской области, принимаются равными нормативным 30,0 метрам во всех направлениях.

Границы первого пояса имеют форму окружности.



Координаты характерных точек границ первого пояса ЗСО

Обозначение характерных точек границ	Координаты, (м) в системе координат МСК 52		Обозначение характерных точек границ	Координаты, (м) в системе координат МСК 52	
	х	у		х	у
1	566510.69	2190160.36	17	566452.32	2190147.95
2	566509.39	2190166.50	18	566454.87	2190142.22
3	566506.84	2190172.22	19	566458.56	2190137.14
4	566503.15	2190177.30	20	566463.22	2190132.96
5	566498.49	2190181.48	21	566468.65	2190129.82
6	566493.06	2190184.63	22	566474.62	2190127.88
7	566487.09	2190186.57	23	566480.85	2190127.22
8	566480.85	2190187.22	24	566487.09	2190127.88
9	566474.62	2190186.57	25	566493.06	2190129.82
10	566468.65	2190184.63	26	566498.49	2190132.96
11	566463.22	2190181.48	27	566503.15	2190137.14
12	566458.56	2190177.30	28	566506.84	2190142.22
13	566454.87	2190172.22	29	566509.39	2190147.95
14	566452.32	2190166.50	30	566510.69	2190154.08
15	566451.02	2190160.36	1	566510.69	2190160.36
16	566451.02	2190154.08			

Границы второго пояса ЗСО скважины № 5

Границы второго пояса ЗСО скважины № 5 определены в результате гидродинамических расчетов, имеют форму окружности. Размеры второго пояса ЗСО принимаются равными 71,0 м.

Второй пояс ЗСО имеет форму окружности. Скважина расположена внутри второго пояса.



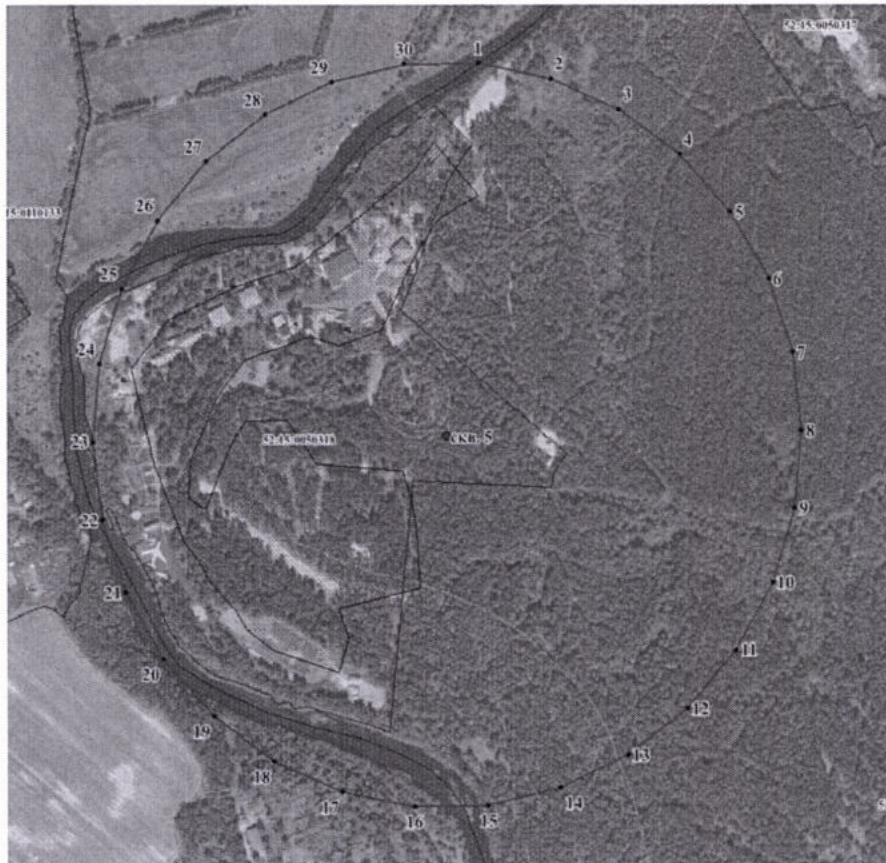
Координаты характерных точек границ второго пояса ЗСО

Обозначение характерных точек границ	Координаты, (м) в системе координат МСК 52		Обозначение характерных точек границ	Координаты, (м) в системе координат МСК 52	
	x	y		x	y
1	566551.47	2190164.62	17	566413.33	2190135.27
2	566548.38	2190179.15	18	566419.37	2190121.71
3	566542.34	2190192.70	19	566428.09	2190109.71
4	566533.61	2190204.72	20	566439.12	2190099.76
5	566522.59	2190214.65	21	566451.97	2190092.35
6	566509.74	2190222.07	22	566466.09	2190087.76
7	566495.62	2190226.66	23	566480.85	2190086.20
8	566480.85	2190228.21	24	566495.62	2190087.76
9	566466.09	2190226.66	25	566509.74	2190092.35
10	566451.97	2190222.07	26	566522.59	2190099.76
11	566439.12	2190214.65	27	566533.61	2190109.71
12	566428.09	2190204.72	28	566542.34	2190121.71
13	566419.37	2190192.70	29	566548.38	2190135.27
14	566413.33	2190179.15	30	566551.47	2190149.79
15	566410.24	2190164.62	1	566551.47	2190164.62
16	566410.24	2190149.79			

Границы третьего пояса ЗСО скважины № 5

Границы третьего пояса ЗСО скважины определены в результате гидродинамических расчетов, имеют форму окружности. По расчетам размеры третьего пояса ЗСО составляют 478,0 м.

Третий пояс ЗСО имеет форму окружности. Скважина расположена внутри третьего пояса.



Координаты характерных точек границ третьего пояса ЗСО

Обозначение характерных точек границ	Координаты, (м) в системе координат МСК 52		Обозначение характерных точек границ	Координаты, (м) в системе координат МСК 52	
	х	у		х	у
1	566956.24	2190207.18	17	566026.25	2190009.50
2	566935.46	2190304.92	18	566066.90	2189918.21
3	566894.81	2190396.22	19	566125.63	2189837.36
4	566836.08	2190477.06	20	566199.89	2189770.50
5	566761.81	2190543.92	21	566286.44	2189720.53
6	566675.27	2190593.88	22	566381.48	2189689.66
7	566580.23	2190624.77	23	566480.86	2189679.21
8	566480.86	2190635.21	24	566580.23	2189689.66
9	566381.48	2190624.77	25	566675.27	2189720.53
10	566286.44	2190593.88	26	566761.81	2189770.50
11	566199.89	2190543.92	27	566836.08	2189837.36
12	566125.63	2190477.06	28	566894.81	2189918.21
13	566066.90	2190396.22	29	566935.46	2190009.50
14	566026.25	2190304.92	30	566956.24	2190107.24
15	566005.47	2190207.18	1	566956.24	2190207.18
16	566005.47	2190107.24			