



**Министерство  
градостроительной деятельности и развития агломераций  
Нижегородской области**

Включен в Реестр  
нормативных актов органов  
исполнительной власти  
Нижегородской области  
08 ФЕВ 2024  
№ в реестре  
15043-330-001-02-03/2

**П Р И К А З**

18 января 2024 г.

№ 07-02-03/2

г. Нижний Новгород

**Об утверждении документации по  
планировке территории (проект планировки  
и межевания территории) в границах улиц  
Малая Ямская, Шевченко, 3-я Ямская,  
дублера улицы Красносельская в  
Нижегородском районе города Нижнего  
Новгорода**

В соответствии со статьями 8<sup>2</sup>, 41-43, 46 Градостроительного кодекса Российской Федерации, пунктом 3 статьи 2<sup>1</sup> Закона Нижегородской области от 23 декабря 2014 г. № 197-3 «О перераспределении отдельных полномочий между органами местного самоуправления муниципальных образований Нижегородской области и органами государственной власти Нижегородской области», пунктом 3.1.10 Положения о министерстве градостроительной деятельности и развития агломераций Нижегородской области, утвержденного постановлением Правительства Нижегородской области от 16 апреля 2020 г. № 308, на основании приказа департамента градостроительной деятельности и развития агломераций Нижегородской области от 16 мая 2018 г. № 07-02-02/33 «О подготовке документации по планировке территории (проект планировки и межевания территории) в границах улиц Малая Ямская, Шевченко, 3-я Ямская, дублера улицы Красносельская в Нижегородском районе города Нижнего Новгорода» (с изменениями), с учетом протокола общественных обсуждений от 10 октября 2023 г. и заключения о результатах общественных обсуждений от 10 октября 2023 г.


п р и к а з ы в а ю:

1. Утвердить прилагаемую документацию по планировке территории (проект планировки и межевания территории) в границах улиц Малая Ямская, Шевченко, 3-я Ямская, дублера улицы Красносельская в Нижегородском районе города Нижнего Новгорода.

2. Направить в течение четырех дней со дня утверждения настоящего приказа документацию по планировке территории (проект планировки и межевания территории) в границах улиц Малая Ямская, Шевченко, 3-я Ямская, дублера улицы Красносельская в Нижегородском районе города Нижнего Новгорода главе города Нижнего Новгорода

3. Разместить настоящий приказ на официальном сайте министерства градостроительной деятельности и развития агломераций Нижегородской области в информационно-телекоммуникационной сети «Интернет».

Министр



М.В.Ракова

УТВЕРЖДЕНА  
приказом министерства градостроительной  
деятельности и развития агломераций  
Нижегородской области  
от 18 января 2024 г. № 07-02-03/2

**Документация по планировке территории (проект планировки и межевания территории) в границах улиц Малая Ямская, Шевченко, 3-я Ямская, дублера улицы Красносельская в Нижегородском районе города Нижнего Новгорода**

Документация по планировке территории (проект планировки и межевания территории) в границах улиц Малая Ямская, Шевченко, 3-я Ямская, дублера улицы Красносельская в Нижегородском районе города Нижнего Новгорода (далее – документация по планировке территории) разработана на основании приказа департамента градостроительной деятельности и развития агломераций Нижегородской области от 16 мая 2018 г. № 07-02-02/33 «О подготовке документации по планировке территории (проект планировки и межевания территории) в границах улиц Малая Ямская, Шевченко, 3-я Ямская, дублера улицы Красносельская в Нижегородском районе города Нижнего Новгорода» (с изменениями) на территорию площадью 4,78 га.

2. Цели и задачи.

Документация по планировке территории подготовлена ООО «Геопроект-НН» по заказу ООО «Юника Инвест» в целях исполнения обязательств договора о развитии застроенной территории от 29 января 2018 г. № ДС-015/06 и договора о развитии застроенной территории от 25 сентября 2020 г. № ДС-018/06, обеспечения устойчивого развития территории, установления элементов планировочной структуры, определения границ зон планируемого размещения объектов капитального строительства и характеристик планируемых объектов капитального строительства, установления границ территорий общего пользования и границ земельных участков, определения характеристик и очередности планируемого развития территории.

3. Характеристики планируемого развития территории.

Площадь территории в границах разработки документации по планировке территории	4,78 га
Площадь территории квартала в красных линиях: - территориальная зона ТЖсм - территориальная зона ТО-1	25500 м <sup>2</sup> 2500 м <sup>2</sup>
Общая площадь, занятая проектируемыми зданиями, строениями и сооружениями: - территориальная зона ТЖсм	9513 м <sup>2</sup>

- территориальная зона ТО-1	956 м <sup>2</sup>
Суммарная поэтажная площадь проектируемых зданий, строений и сооружений:	
- территориальная зона ТЖсм	33248,5 м <sup>2</sup>
- территориальная зона ТО-1	73 м <sup>2</sup>
Коэффициент застройки:	
- территориальная зона ТЖсм	0,45
- территориальная зона ТО-1	0,45
Коэффициент плотности застройки:	
- территориальная зона ТЖсм	1,6
- территориальная зона ТО-1	0,1
Вместимость встроенной дошкольной образовательной организации	47 мест
Площадь озелененных территорий	8707 м <sup>2</sup>
Вместимость автостоянок:	
- подземных	242 м/места
- наземных	54 м/места
Нагрузки по инженерно-техническому обеспечению:	
Водоснабжение	14,69 м <sup>3</sup> /ч
Водоотведение	14,69 м <sup>3</sup> /ч
Теплоснабжение	3,49 Гкал/ч
Ливневая канализация	82,32 л/с
Электроснабжение	556 кВт
Телефонизация	278 номеров
Радиофикация	278 радиоточек

#### 4. Характеристики планируемых объектов капитального строительства.

№ по чертежу планировки	Наименование	Этажность	Площадь застройки кв.м.	Суммарная поэтажная площадь здания, кв.м.	Примечание
1.1	Многоквартирный дом со встроенными помещениями общественного назначения, встроенной дошкольной образовательной организацией и подземной стоянкой автомобилей (Секция 1)	7, 10	4338	10572	Вместимость встроенной дошкольной образовательной организации 47 мест;
1.2	Многоквартирный дом со встроенными помещениями общественного	7, 10, 13	5070	22466,5	Вместимость подземной стоянки автомобилей 242 м/места

	назначения, встроенной дошкольной образовательной организацией и подземной стоянкой автомобилей (Секция 2)				
2.1	Трансформаторный пункт	1	73	73	
3.1	Плоскостная парковка	-	883	-	Вместимость 37 м/мест
4.1	Гостиница	2	105	210	

5. Информация о планируемых мероприятиях по обеспечению сохранения применительно к территориальным зонам, в которых планируется размещение объектов федерального, регионального и местного значения, фактических показателей обеспеченности территории объектами коммунальной, транспортной, социальной инфраструктур и фактических показателей территориальной доступности таких объектов для населения.

Документацией по планировке территории предусмотрено размещение объекта социальной инфраструктуры местного значения – встроенной дошкольной образовательной организации вместимостью 47 мест, необходимой для функционирования объектов капитального строительства, предусмотренных документацией по планировке территории и обеспечивающих жизнедеятельность граждан. Размещение объекта местного значения улучшает фактические показатели обеспеченности территории объектами социальной инфраструктуры и фактические показатели территориальной доступности таких объектов для населения. Обеспеченность объектами общего образования осуществляется за счет общеобразовательной организации, планируемой к размещению по ул.Елецкая. Данные решения согласованы департаментом образования администрации города Нижнего Новгорода (письма от 20 марта 2023 г. № Исх-04-02-129906/23, от 03 августа 2023 г. №Сл-04-02-633738/23) при условии заключения соглашения об участии в социально-экономическом развитии города Нижнего Новгорода, предусматривающего строительство и передачу помещений встроенной дошкольной образовательной организации в муниципальную собственность.

## **II. Положения об очередности планируемого развития территории.**

Развитие территории, в том числе проектирование, строительство объектов капитального строительства и строительство (реконструкция) необходимых для функционирования таких объектов и обеспечения жизнедеятельности граждан объектов социальной, коммунальной, транспортной инфраструктур предусмотрено **в 2 очереди строительства**. Очереди строительства реализуются последовательно с завершением этапов проектирования, строительства объектов капитального строительства, предусмотренных в каждой очереди строительства.

### 1 очередь строительства.

Проектирование, строительство объектов капитального строительства, предусмотренных в первой очереди строительства, осуществляется поэтапно и включает в себя:

- Подготовку территории, в том числе:
  - демонтаж существующих зданий, строений и сооружений;
  - инженерная подготовка территории;
  - подвод инженерных коммуникаций на территорию, подлежащую развитию согласно полученным техническим условиям.
  - образование земельных участков с условными номерами №№ 1-5 в границах договоров развития застроенной территории, а также земельного участка с условным номером 6, необходимого для организации прогулочной зоны встроенной дошкольной образовательной организации
- Заключение соглашения об участии в социально-экономическом развитии города Нижнего Новгорода, предусматривающего строительство и передачу помещений встроенной дошкольной образовательной организации в муниципальную собственность
- Проектирование и строительство следующих объектов жилого общественного и иного назначения:

№ по чертежу планировки территории	Наименование
1.1	Многоквартирный дом со встроенными помещениями общественного назначения, встроенной дошкольной образовательной организацией и подземной стоянкой автомобилей (Секция 1)
1.2	Многоквартирный дом со встроенными помещениями общественного назначения, встроенной дошкольной образовательной организацией и подземной стоянкой автомобилей (Секция 2)
2.1	Трансформаторный пункт
3.1	Плоскостная парковка

- Проектирование и строительство следующих объектов транспортной, инженерной инфраструктуры и благоустройства:
  - формирование въездов на территорию проектируемого жилого квартала с ул. М. Ямская, ул. 3-я Ямская;
  - формирование въезда на территорию объекта капитального строительства – сооружение (плоскостная парковка) с ул. М. Горького;
  - формирование въездов на территорию подземной стоянки автомобилей;
  - формирование внутриквартальных проездов, тротуаров и велодорожек;
  - благоустройство территории;
  - устройство и оборудование детских площадок, площадок для отдыха, площадок для занятия спортом, открытых стоянок автомобилей,

хозяйственных площадок, устройство наружного освещения, устройство дождевой канализации.

- устройство и оборудование площадок, необходимых для функционирования встроенной детской дошкольной образовательной организации.

## **2 очередь строительства.**

Проектирование, строительство объектов капитального строительства, предусмотренных во второй очереди строительства, осуществляется поэтапно и включает в себя:

- Подготовку территории, в том числе:

- демонтаж существующих зданий, строений и сооружений, попадающих в зону строительства;

- инженерная подготовка территории;

- подвод инженерных коммуникаций на территорию, подлежащую развитию согласно полученным техническим условиям.

- Проектирование и строительство следующих объектов общественного назначения:

№ по чертежу планировки территории	Наименование
4.1	Гостиница

- Проектирование и строительство следующих объектов транспортной, инженерной инфраструктуры и благоустройства:

- формирование въездов на территорию с ул. М. Ямская и ул. 3-я Ямская;

- формирование внутриквартальных проездов и тротуаров;

- благоустройство территории;

- устройство и оборудование открытых стоянок автомобилей, хозяйственных площадок, устройство наружного освещения, устройство дождевой канализации.

## **III. Перечень и сведения о площади образуемых земельных участков, в том числе возможные способы их образования. Вид разрешенного использования образуемых земельных участков.**

Документацией по планировке территории предусматривается образование земельных участков в три этапа:

## Этап 1:

Условный номер образуемого земельного участка	Вид разрешенного использования образуемого земельного участка	Площадь образуемого земельного участка, кв.м	Способ образования земельного участка
1	Малоэтажная многоквартирная жилая застройка	392	Образуется из земель, государственная собственность на которые не разграничена

## Этап 2:

Условный номер образуемого земельного участка	Вид разрешенного использования образуемого земельного участка	Площадь образуемого земельного участка, кв.м	Способ образования земельного участка
2	Многоэтажная жилая застройка (высотная застройка), среднеэтажная жилая застройка	5646	Перераспределение земельных участков с кадастровыми номерами 52:18:0060146:233, 52:18:0060146:21, 52:18:0060146:16, 52:18:0060146:238, 52:18:0060146:244, 52:18:0060146:18, 52:18:0060146:242, 52:18:0060146:20, 52:18:0060146:19, 52:18:0060146:22, 52:18:0060146:23, 52:18:0060146:241,
3	Многоэтажная жилая застройка (высотная застройка), среднеэтажная жилая застройка	5676	земельного участка с условным номером 1, образованного в первом этапе межевания, и земель, государственная собственность на которые не разграничена
4	Хранение автотранспорта	1838	Перераспределение земельных участков с кадастровыми номерами 52:18:0060144:13, 52:18:0060144:25,
5	Предоставление коммунальных услуг	112	52:18:0060144:26 и земель, государственная собственность на которые не разграничена

6	Дошкольное, начальное и среднее общее образование	2159	Раздел земельного участка с кадастровым номером 52:18:0060146:15, сохраняемого в измененных границах
---	---	------	--

Этап 3:

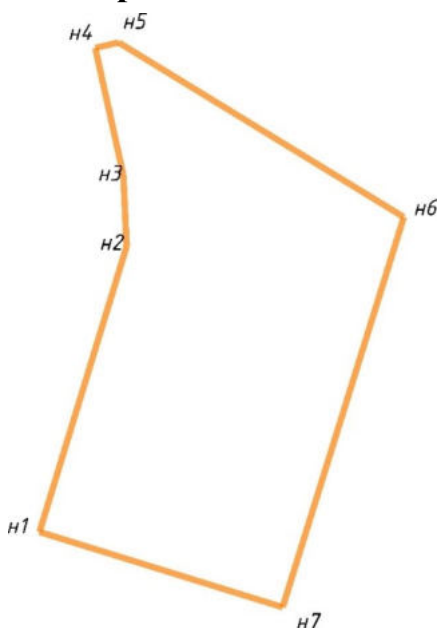
Условный номер образуемого земельного участка	Вид разрешенного использования образуемого земельного участка	Площадь образуемого земельного участка, кв.м	Способ образования земельного участка
7	Многоэтажная жилая застройка (высотная застройка), среднеэтажная жилая застройка	11322	Объединение земельных участков с условными номерами 2 и 3, образованными во втором этапе межевания*

\* Образование земельного участка с условным номером 7 предусмотрено объединением земельных участков с условными номерами 2 и 3, образованных во втором этапе межевания, осуществляется ООО «Юника Инвест» после предоставления администрацией города Нижнего Новгорода земельных участков с условными номерами 2 и 3 в собственность ООО «Юника Инвест» согласно договора о развитии застроенной территории от 29 января 2018 г. № ДС-015/06 и договора о развитии застроенной территории от 25 сентября 2020 г. № ДС-018/06.

**IV. Перечень и сведения о площади образуемых земельных участков, которые будут отнесены к территориям общего пользования или имуществу общего пользования, в том числе в отношении которых предполагаются резервирование и (или) изъятие для государственных или муниципальных нужд.**

Проектом не предусмотрено образование земельных участков, которые будут отнесены к территориям общего пользования или имуществу общего пользования, в том числе в отношении которых предполагаются резервирование и (или) изъятие для государственных или муниципальных нужд.

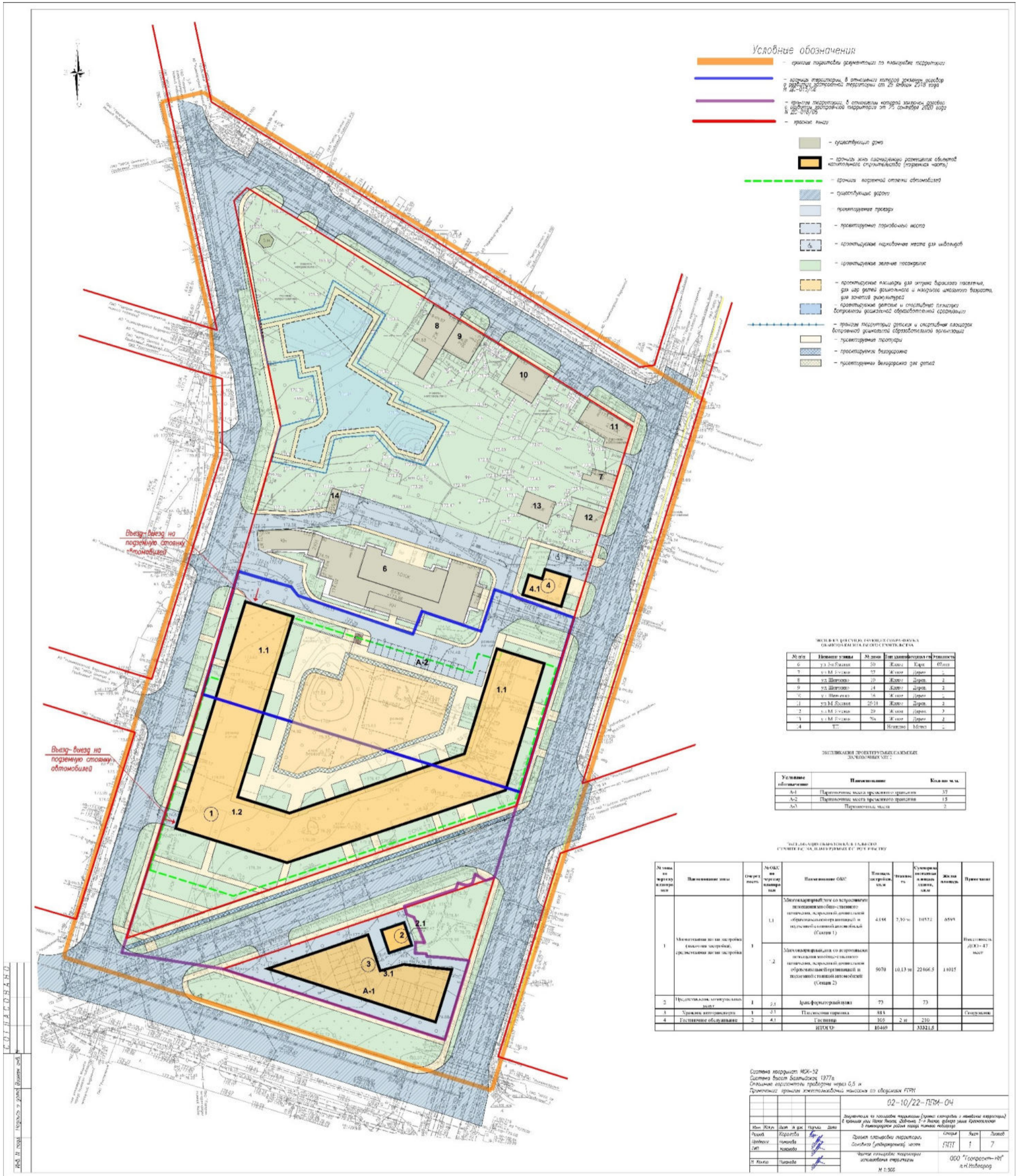
**V. Сведения о границах территории, в отношении которой утвержден проект межевания, содержащие перечень координат характерных точек этих границ в системе координат.**



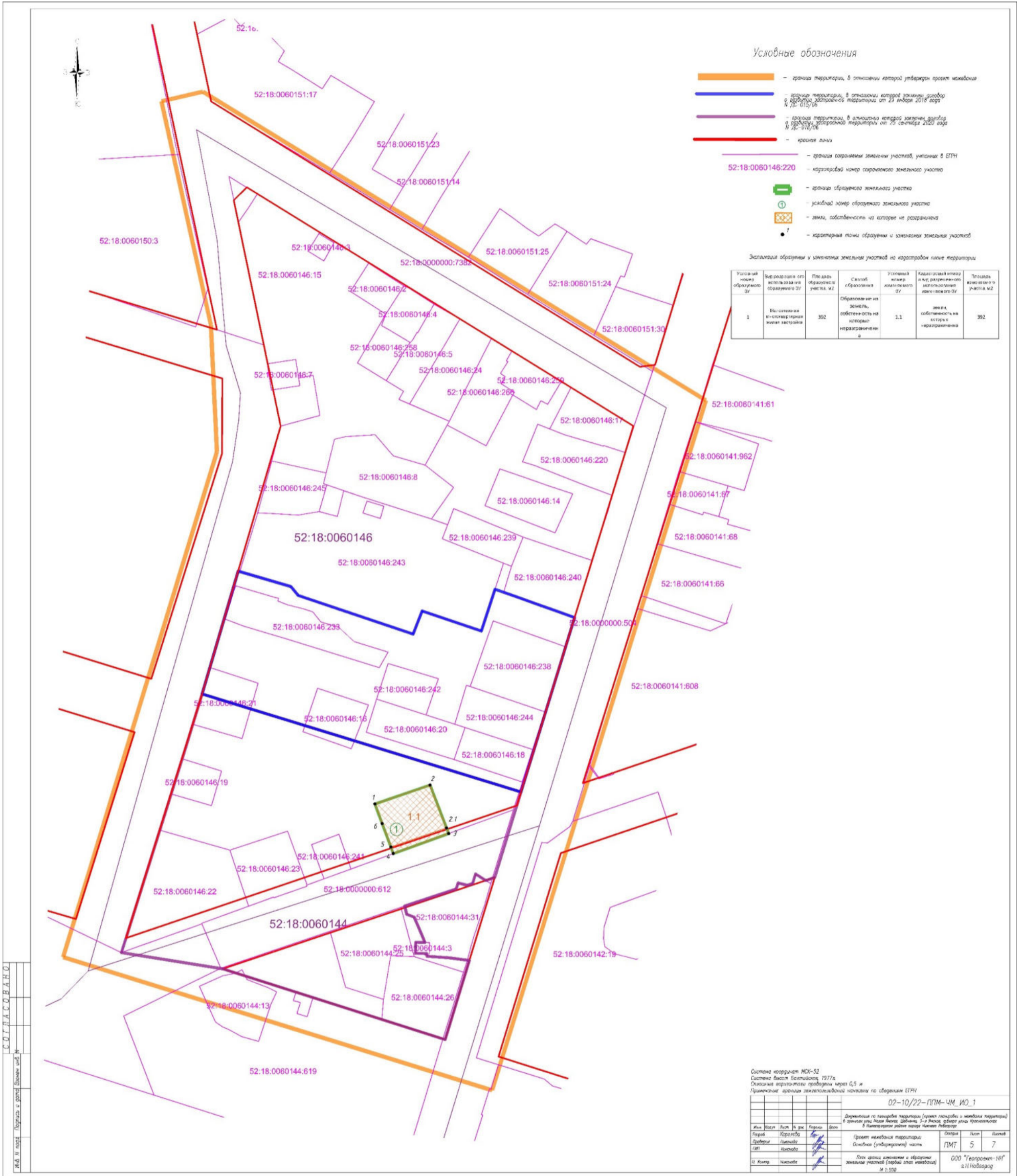
Перечень координат характерных точек границ территории, в отношении которой утвержден проект межевания (система координат – МСК-52):

Обозначение характерных точек	Координаты точки, м	
	X	Y
н1	528716,90	2214750,83
н2	528897,29	2214805,69
н3	528942,53	2214803,54
н4	529022,43	2214785,92
н5	529025,86	2214800,68
н6	528915,63	2214980,10
н7	528669,38	2214903,84

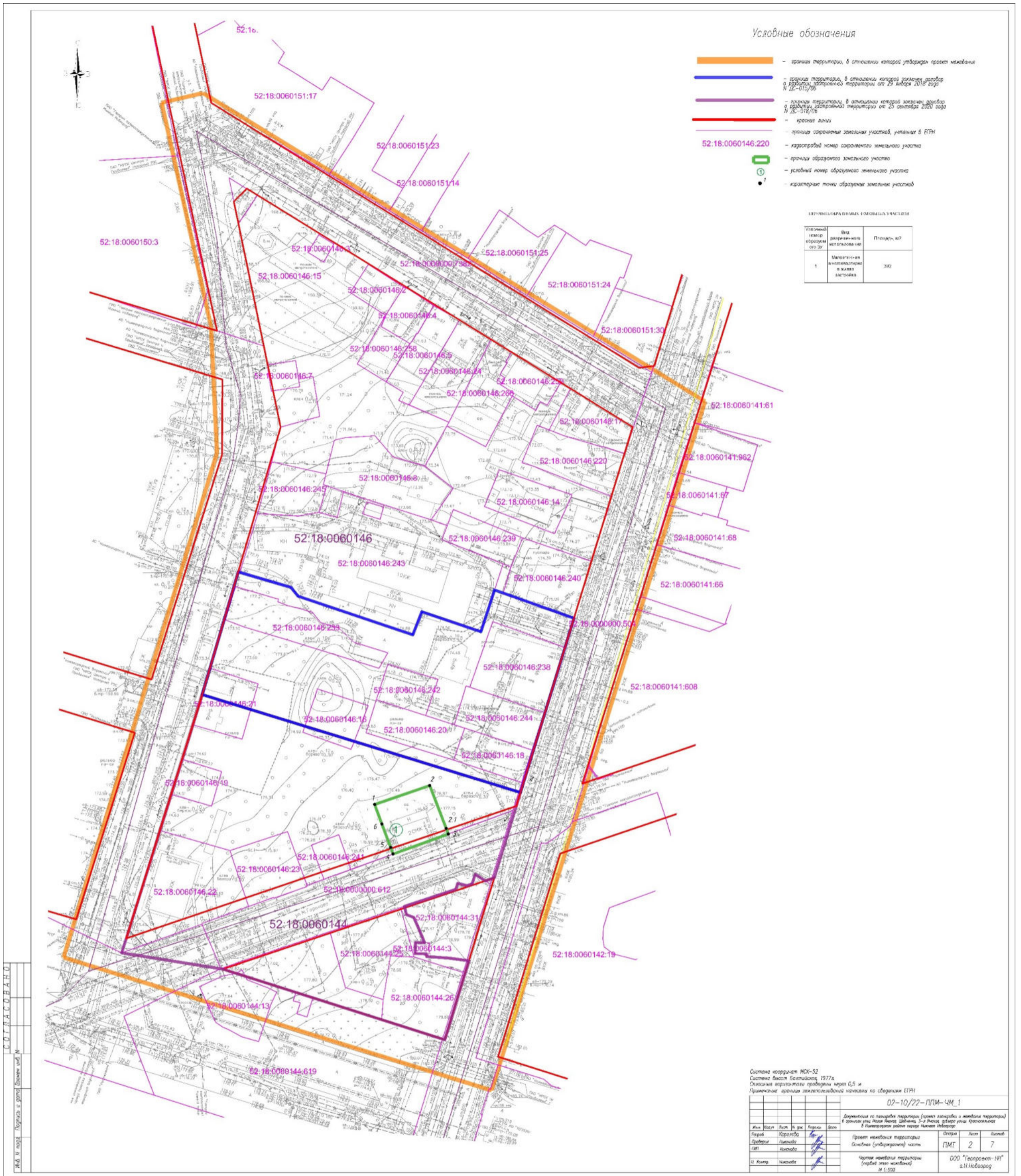
VI. Чертеж планировки территории.



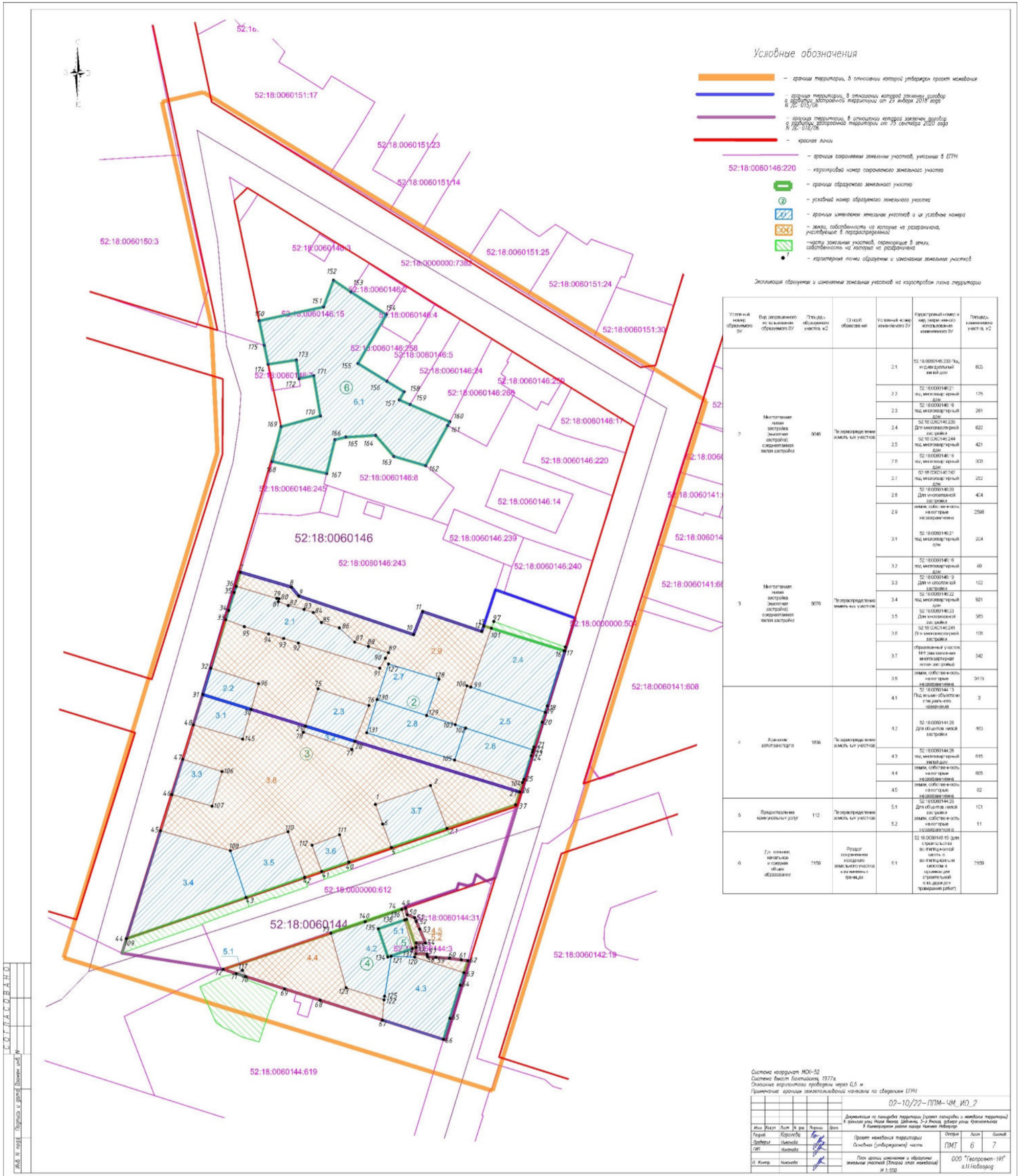
**VII. Чертеж межевания территории (1 этап).**



**VIII. Чертеж межевания территории (1 этап).**



**IX. Чертеж межевания территории (2 этап).**





### XI. Чертеж межевания территории (3 этап).

