



**Министерство
градостроительной деятельности и развития агломераций
Нижегородской области**

Включен в Реестр
нормативных актов органов
исполнительной власти
Нижегородской области

28 ФЕВ 2024

15473-330-006-01-03/3

П Р И К А З

1 февраля 2024 г.

№ 06-01-03/3

г. Нижний Новгород

**Об утверждении проекта межевания
территории, расположенной от ул. Ларина
до автомобильной дороги Р-158 в городском
округе город Нижний Новгород и Кстовском
муниципальном округе Нижегородской
области на землях, не относящихся к землям
лесного фонда**

В соответствии со статьями 41, 43, 45 Градостроительного кодекса Российской Федерации, статьями 5, 27 Закона Нижегородской области от 8 апреля 2008 г. № 37-3 «Об основах регулирования градостроительной деятельности на территории Нижегородской области», Адресной инвестиционной программой Нижегородской области на 2024 - 2026 годы, утвержденной постановлением Правительства Нижегородской области от 18 декабря 2023 г. № 1084, пунктом 3.1.10 Положения о министерстве градостроительной деятельности и развития агломераций Нижегородской области, утвержденного постановлением Правительства Нижегородской области от 16 апреля 2020 г. № 308, на основании приказа министерства градостроительной деятельности и развития агломераций Нижегородской области от 4 мая 2023 г. № 06-01-02/51 (с изменениями от 19 декабря 2023 г. № 06-01-02/79)

п р и к а з ы в а ю :

1. Утвердить прилагаемый проект межевания территории, расположенной от ул. Ларина до автомобильной дороги Р-158 в городском округе город Нижний Новгород и Кстовском муниципальном округе

Нижегородской области на землях, не относящихся к землям лесного фонда (далее – проект межевания территории).

2. Министерству градостроительной деятельности и развития агломераций Нижегородской области:

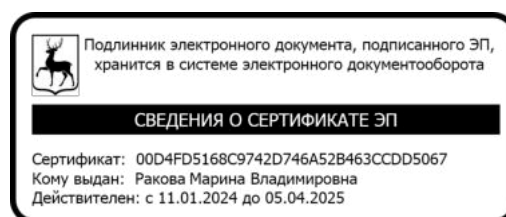
2.1. Направить утвержденный проект межевания территории главе города Нижнего Новгорода и главе местного самоуправления Кстовского муниципального округа Нижегородской области для опубликования в порядке, установленном для официального опубликования муниципальных правовых актов, иной официальной информации, и размещения на официальных сайтах муниципальных образований в информационно-телекоммуникационной сети «Интернет».

2.2. Обеспечить размещение проекта межевания территории в государственной информационной системе обеспечения градостроительной деятельности Нижегородской области.

2.3. Разместить настоящий приказ на официальном сайте министерства градостроительной деятельности и развития агломераций Нижегородской области в информационно-телекоммуникационной сети «Интернет».

3. Настоящий приказ вступает в силу после дня его опубликования.

Министр

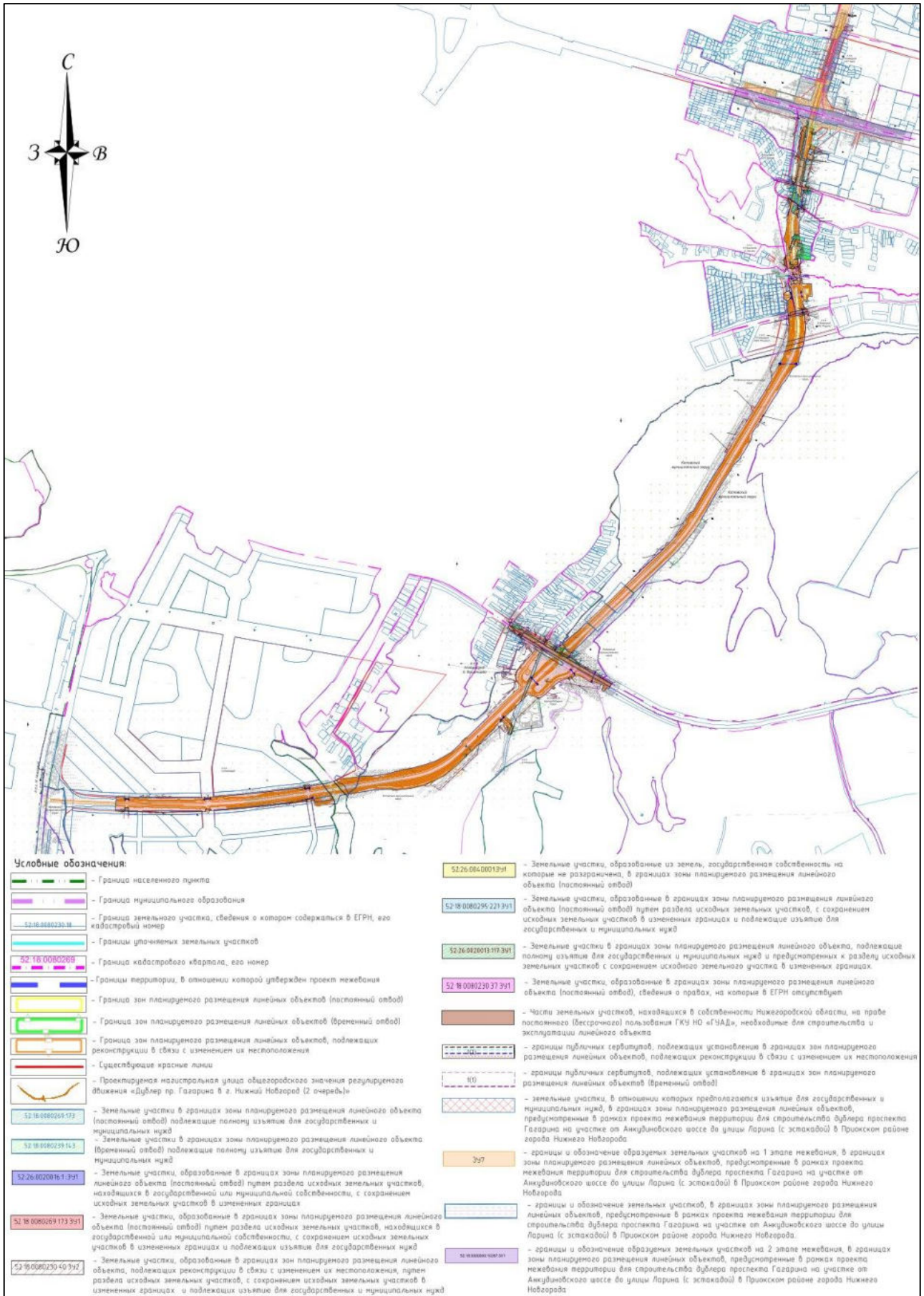


М.В.Ракова

УТВЕРЖДЕН
приказом министерства
градостроительной деятельности
и развития агломераций
Нижегородской области
от 1 февраля 2024 г. № 06-01-03/3

**Проект межевания территории, расположенной от ул. Ларина
до автомобильной дороги Р-158 в городском округе город Нижний Новгород
и Кстовском муниципальном округе Нижегородской области на землях, не
относящихся к землям лесного фонда**

I. Чертеж межевания территории



II. Перечень и сведения об образуемых земельных участках

Основанием для разработки проекта межевания территории является проект планировки территории, расположенной от ул. Ларина до автомобильной дороги Р-158 в городском округе город Нижний Новгород и Кстовском муниципальном округе Нижегородской области, утвержденный приказом министерства градостроительной деятельности и развития агломераций Нижегородской области от 06 декабря 2023 г. № 06-01-03/51.

В соответствии со статьей 43 Градостроительного кодекса Российской Федерации проект межевания территории разработан в целях определения местоположения границ образуемых и изменяемых земельных участков, предназначенных для размещения линейного объекта «Дублер пр. Гагарина в г. Нижний Новгород (2 очередь)».

Местоположение границ и условные номера образуемых земельных участков и земельных участков, в отношении которых планируется установление публичных сервитутов, указаны в разделе I «Чертеж межевания территории».

Перечень и сведения о земельных участках, образуемых из земель, государственная собственность на которые не разграничена, в границах зоны планируемого размещения линейного объекта (постоянный отвод)

Условный номер образуемого земельного участка	Номера характерных точек	Площадь, кв.м	Категория земель	Вид разрешенного использования образуемого земельного участка	Адрес (описание местоположения)
52:18:0080269:3У1	1-14	116	Земли населённых пунктов	Улично-дорожная сеть (код 12.0.1)	Российская Федерация, Нижегородская обл, городской округ город Нижний Новгород, г Нижний Новгород

Условный номер образуемого земельного участка	Номера характерных точек	Площадь, кв.м	Категория земель	Вид разрешенного использования образуемого земельного участка	Адрес (описание местоположения)
52:26:0040001:3У2	1-15	7114	Земли населённых пунктов	Улично-дорожная сеть (код 12.0.1)	Российская Федерация, Нижегородская обл., Кстовский муниципальный округ, д. Румянцево
52:18:0080296:3У3(1)	1-15	2377	Земли населённых пунктов	Улично-дорожная сеть (код 12.0.1)	Российская Федерация, Нижегородская обл, городской округ город Нижний Новгород, г Нижний Новгород
52:18:0080296:3У3(2)	16-20	2	Земли населённых пунктов	Улично-дорожная сеть (код 12.0.1)	Российская Федерация, Нижегородская обл, городской округ город Нижний Новгород, г Нижний Новгород
52:26:0020017:3У4(3)	14-21	534	Земли промышленности, энергетики, транспорта, связи, радиовещания, телевидения, информатики, земли для обеспечения космической деятельности, земли обороны, безопасности и земли иного специального назначения	Автомобильный транспорт (код 7.2)	Российская Федерация, Нижегородская обл., Кстовский муниципальный округ
52:26:0020017:3У4(1)	1-8	2899	Земли промышленности, энергетики, транспорта, связи, радиовещания, телевидения, информатики, земли для обеспечения космической деятельности, земли обороны, безопасности и земли иного специального назначения	Автомобильный транспорт (код 7.2)	Российская Федерация, Нижегородская обл., Кстовский муниципальный округ

Условный номер образуемого земельного участка	Номера характерных точек	Площадь, кв.м	Категория земель	Вид разрешенного использования образуемого земельного участка	Адрес (описание местоположения)
52:26:0020017:3У4(2)	9-13	95	Земли промышленности, энергетики, транспорта, связи, радиовещания, телевидения, информатики, земли для обеспечения космической деятельности, земли обороны, безопасности и земли иного специального назначения	Автомобильный транспорт (код 7.2)	Российская Федерация, Нижегородская обл., Кстовский муниципальный округ
52:26:0020017:3У5	1-10	2890	Земли промышленности, энергетики, транспорта, связи, радиовещания, телевидения, информатики, земли для обеспечения космической деятельности, земли обороны, безопасности и земли иного специального назначения	Автомобильный транспорт (код 7.2)	Российская Федерация, Нижегородская обл., Кстовский муниципальный округ
52:18:0080274:3У6	1-32	1391	Земли населённых пунктов	Улично-дорожная сеть (код 12.0.1)	Российская Федерация, Нижегородская обл, городской округ город Нижний Новгород, г Нижний Новгород
52:18:0080293:3У7	1-26	2838	Земли населённых пунктов	Улично-дорожная сеть (код 12.0.1)	Российская Федерация, Нижегородская обл, городской округ город Нижний Новгород, г Нижний Новгород
52:18:0080295:3У8	1-21	965	Земли населённых пунктов	Улично-дорожная сеть (код 12.0.1)	Российская Федерация, Нижегородская обл, городской округ город Нижний Новгород, г Нижний Новгород

Условный номер образуемого земельного участка	Номера характерных точек	Площадь, кв.м	Категория земель	Вид разрешенного использования образуемого земельного участка	Адрес (описание местоположения)
52:18:0080295:3У9	1-6	8	Земли населённых пунктов	Улично-дорожная сеть (код 12.0.1)	Российская Федерация, Нижегородская обл, городской округ город Нижний Новгород, г Нижний Новгород
52:26:0020013:3У10	1-19	1339	Земли населённых пунктов	Улично-дорожная сеть (код 12.0.1)	Российская Федерация, Нижегородская обл, городской округ город Нижний Новгород, г Нижний Новгород
52:26:0020013:3У11	1-22	987	Земли населённых пунктов	Улично-дорожная сеть (код 12.0.1)	Российская Федерация, Нижегородская обл., г. Нижний Новгород/ Российская Федерация, Нижегородская обл., Кстовский муниципальный округ
52:26:0020013:3У12(1)	1-3	1	Земли промышленности, энергетики, транспорта, связи, радиовещания, телевидения, информатики, земли для обеспечения космической деятельности, земли обороны, безопасности и земли иного специального назначения	Автомобильный транспорт (код 7.2)	Российская Федерация, Нижегородская обл., Кстовский муниципальный округ
52:26:0020013:3У12(2)	4-14	1091	Земли промышленности, энергетики, транспорта, связи, радиовещания, телевидения, информатики, земли для обеспечения космической деятельности, земли обороны, безопасности и земли иного специального назначения	Автомобильный транспорт (код 7.2)	Российская Федерация, Нижегородская обл., Кстовский муниципальный округ

Условный номер образуемого земельного участка	Номера характерных точек	Площадь, кв.м	Категория земель	Вид разрешенного использования образуемого земельного участка	Адрес (описание местоположения)
52:26:0020013:3У13(1)	1-5	392	Земли промышленности, энергетики, транспорта, связи, радиовещания, телевидения, информатики, земли для обеспечения космической деятельности, земли обороны, безопасности и земли иного специального назначения	Автомобильный транспорт (код 7.2)	Российская Федерация, Нижегородская обл., Кстовский муниципальный округ
52:26:0020013:3У13(2)	6-11	216	Земли промышленности, энергетики, транспорта, связи, радиовещания, телевидения, информатики, земли для обеспечения космической деятельности, земли обороны, безопасности и земли иного специального назначения	Автомобильный транспорт (код 7.2)	Российская Федерация, Нижегородская обл., Кстовский муниципальный округ
52:26:0020012:3У14	1-5	469	Земли промышленности, энергетики, транспорта, связи, радиовещания, телевидения, информатики, земли для обеспечения космической деятельности, земли обороны, безопасности и земли иного специального назначения	Автомобильный транспорт (код 7.2)	Российская Федерация, Нижегородская обл., Кстовский муниципальный округ
52:26:0020016:3У15	1-5	76	Земли промышленности, энергетики, транспорта, связи, радиовещания, телевидения, информатики, земли для обеспечения космической	Автомобильный транспорт (код 7.2)	Российская Федерация, Нижегородская обл., Кстовский муниципальный округ

Условный номер образуемого земельного участка	Номера характерных точек	Площадь, кв.м	Категория земель	Вид разрешенного использования образуемого земельного участка	Адрес (описание местоположения)
			деятельности, земли обороны, безопасности и земли иного специального назначения		
52:18:0080360:3У16(1)	1-8	2927	Земли населенных пунктов	Улично-дорожная сеть (код 12.0.1)	Российская Федерация, Нижегородская обл, городской округ город Нижний Новгород, г Нижний Новгород
52:18:0080360:3У16(2)	9-30	12598	Земли населенных пунктов	Улично-дорожная сеть (код 12.0.1)	Российская Федерация, Нижегородская обл, городской округ город Нижний Новгород, г Нижний Новгород
52:18:0080205:3У17	1-83	14464	Земли населенных пунктов	Улично-дорожная сеть (код 12.0.1)	Российская Федерация, Нижегородская обл, городской округ город Нижний Новгород, г Нижний Новгород
52:18:0080268:3У18	1-18	3429	Земли населенных пунктов	Улично-дорожная сеть (код 12.0.1)	Российская Федерация, Нижегородская обл, городской округ город Нижний Новгород, г Нижний Новгород
52:18:0080205:3У19	1-14	113	Земли населенных пунктов	Улично-дорожная сеть (код 12.0.1)	Российская Федерация, Нижегородская обл, городской округ город Нижний Новгород, г Нижний Новгород
52:18:0080240:3У20(1)	1-4	97	Земли населенных пунктов	Улично-дорожная сеть (код 12.0.1)	Российская Федерация, Нижегородская обл, городской округ город Нижний Новгород, г Нижний Новгород

Условный номер образуемого земельного участка	Номера характерных точек	Площадь, кв.м	Категория земель	Вид разрешенного использования образуемого земельного участка	Адрес (описание местоположения)
52:18:0080240:3У20(2)	5-20	701	Земли населенных пунктов	Улично-дорожная сеть (код 12.0.1)	Российская Федерация, Нижегородская обл, городской округ город Нижний Новгород, г Нижний Новгород
52:18:0080239:3У21(1)	1-4	20	Земли населенных пунктов	Улично-дорожная сеть (код 12.0.1)	Российская Федерация, Нижегородская обл, городской округ город Нижний Новгород, г Нижний Новгород
52:18:0080239:3У21(2)	5-8	117	Земли населенных пунктов	Улично-дорожная сеть (код 12.0.1)	Российская Федерация, Нижегородская обл, городской округ город Нижний Новгород, г Нижний Новгород
52:18:0080239:3У21(3)	9-110	22785	Земли населенных пунктов	Улично-дорожная сеть (код 12.0.1)	Российская Федерация, Нижегородская обл, городской округ город Нижний Новгород, г Нижний Новгород
52:18:0080204:3У22	1-13	485	Земли населенных пунктов	Улично-дорожная сеть (код 12.0.1)	Российская Федерация, Нижегородская обл, городской округ город Нижний Новгород, г Нижний Новгород
52:18:0080237:3У23(1)	1-9	278	Земли населенных пунктов	Улично-дорожная сеть (код 12.0.1)	Российская Федерация, Нижегородская обл, городской округ город Нижний Новгород, г Нижний Новгород
52:18:0080237:3У23(2)	10-32	1814	Земли населенных пунктов	Улично-дорожная сеть (код 12.0.1)	Российская Федерация, Нижегородская обл, городской округ город Нижний Новгород, г Нижний Новгород

Условный номер образуемого земельного участка	Номера характерных точек	Площадь, кв.м	Категория земель	Вид разрешенного использования образуемого земельного участка	Адрес (описание местоположения)
52:18:0080237:3У23(3)	33-35	1	Земли населенных пунктов	Улично-дорожная сеть (код 12.0.1)	Российская Федерация, Нижегородская обл, городской округ город Нижний Новгород, г Нижний Новгород
52:18:0080230:3У24(1)	1-29	5828	Земли населенных пунктов	Улично-дорожная сеть (код 12.0.1)	Российская Федерация, Нижегородская обл, городской округ город Нижний Новгород, г Нижний Новгород
52:18:0080230:3У24(2)	30-62	5211	Земли населенных пунктов	Улично-дорожная сеть (код 12.0.1)	Российская Федерация, Нижегородская обл, городской округ город Нижний Новгород, г Нижний Новгород
52:18:0080230:3У34	1-5	4	Земли населенных пунктов	Улично-дорожная сеть (код 12.0.1)	Российская Федерация, Нижегородская обл, городской округ город Нижний Новгород, г Нижний Новгород
52:18:0080268:3У25	1-13	1691	Земли населенных пунктов	Улично-дорожная сеть (код 12.0.1)	Российская Федерация, Нижегородская обл, городской округ город Нижний Новгород, г Нижний Новгород
52:18:0080230:3У26(1)	1-13	238	Земли населенных пунктов	Улично-дорожная сеть (код 12.0.1)	Российская Федерация, Нижегородская обл, городской округ город Нижний Новгород, г Нижний Новгород
52:18:0080230:3У26(2)	14-25	651	Земли населенных пунктов	Улично-дорожная сеть (код 12.0.1)	Российская Федерация, Нижегородская обл, городской округ город Нижний Новгород, г Нижний Новгород

Условный номер образуемого земельного участка	Номера характерных точек	Площадь, кв.м	Категория земель	Вид разрешенного использования образуемого земельного участка	Адрес (описание местоположения)
52:18:0080230:3У26(3)	26-39	979	Земли населенных пунктов	Улично-дорожная сеть (код 12.0.1)	Российская Федерация, Нижегородская обл, городской округ город Нижний Новгород, г Нижний Новгород
52:18:0080230:3У26(4)	40-51	784	Земли населенных пунктов	Улично-дорожная сеть (код 12.0.1)	Российская Федерация, Нижегородская обл, городской округ город Нижний Новгород, г Нижний Новгород
52:18:0080230:3У26(5)	52-58	50	Земли населенных пунктов	Улично-дорожная сеть (код 12.0.1)	Российская Федерация, Нижегородская обл, городской округ город Нижний Новгород, г Нижний Новгород
52:18:0080237:3У27(1)	1-4	64	Земли населенных пунктов	Улично-дорожная сеть (код 12.0.1)	Российская Федерация, Нижегородская обл, городской округ город Нижний Новгород, г Нижний Новгород
52:18:0080237:3У27(2)	5-17	500	Земли населенных пунктов	Улично-дорожная сеть (код 12.0.1)	Российская Федерация, Нижегородская обл, городской округ город Нижний Новгород, г Нижний Новгород
52:18:0080237:3У27(3)	18-25	196	Земли населенных пунктов	Улично-дорожная сеть (код 12.0.1)	Российская Федерация, Нижегородская обл, городской округ город Нижний Новгород, г Нижний Новгород
52:18:0080237:3У27(4)	26-38	199	Земли населенных пунктов	Улично-дорожная сеть (код 12.0.1)	Российская Федерация, Нижегородская обл, городской округ город Нижний Новгород, г Нижний Новгород

Условный номер образуемого земельного участка	Номера характерных точек	Площадь, кв.м	Категория земель	Вид разрешенного использования образуемого земельного участка	Адрес (описание местоположения)
52:18:0080205:3У28	1-7	76	Земли населенных пунктов	Улично-дорожная сеть (код 12.0.1)	Российская Федерация, Нижегородская обл, городской округ город Нижний Новгород, г Нижний Новгород
52:18:0080360:3У29	1-4	69	Земли населенных пунктов	Улично-дорожная сеть (код 12.0.1)	Российская Федерация, Нижегородская обл, городской округ город Нижний Новгород, г Нижний Новгород
52:18:0080295:3У30(1)	1-7	221	Земли населенных пунктов	Улично-дорожная сеть (код 12.0.1)	Российская Федерация, Нижегородская обл, городской округ город Нижний Новгород, г Нижний Новгород
52:18:0080295:3У30(2)	8-16	209	Земли населенных пунктов	Улично-дорожная сеть (код 12.0.1)	Российская Федерация, Нижегородская обл, городской округ город Нижний Новгород, г Нижний Новгород
52:18:0080274:3У31(1)	1-9	122	Земли населенных пунктов	Улично-дорожная сеть (код 12.0.1)	Российская Федерация, Нижегородская обл, городской округ город Нижний Новгород, г Нижний Новгород
52:18:0080274:3У31(2)	10-21	169	Земли населенных пунктов	Улично-дорожная сеть (код 12.0.1)	Российская Федерация, Нижегородская обл, городской округ город Нижний Новгород, г Нижний Новгород
52:18:0080293:3У32	1-5	196	Земли населенных пунктов	Улично-дорожная сеть (код 12.0.1)	Российская Федерация, Нижегородская обл, городской округ город Нижний Новгород, г Нижний Новгород

Условный номер образуемого земельного участка	Номера характерных точек	Площадь, кв.м	Категория земель	Вид разрешенного использования образуемого земельного участка	Адрес (описание местоположения)
52:18:0080239:3У33(1)	1-9	345	Земли населенных пунктов	Улично-дорожная сеть (код 12.0.1)	Российская Федерация, Нижегородская обл, городской округ город Нижний Новгород, г Нижний Новгород
52:18:0080239:3У33(2)	10-21	222	Земли населенных пунктов	Улично-дорожная сеть (код 12.0.1)	Российская Федерация, Нижегородская обл, городской округ город Нижний Новгород, г Нижний Новгород
52:26:0020016:3У34	1-5	31	Земли промышленности, энергетики, транспорта, связи, радиовещания, телевидения, информатики, земли для обеспечения космической деятельности, земли обороны, безопасности и земли иного специального назначения	Автомобильный транспорт (код 7.2)	Российская Федерация, Нижегородская обл, городской округ город Нижний Новгород, г Нижний Новгород

В соответствии со статьей 56³ Земельного Кодекса Российской Федерации проектом межевания территории предусмотрено изъятие земельных участков для государственных нужд.

Перечень и сведения о земельных участках, расположенных в границах зоны планируемого размещения линейного объекта (постоянный отвод) и подлежащих полному изъятию для государственных нужд

Кадастровый номер земельного участка	Площадь, кв.м	Вид разрешенного использования исходного земельного участка	Категория земель после изъятия	Вид разрешенного использования земельного участка после изъятия	Адрес (описание местоположения)
52:18:0080239:37	775	Личное подсобное хозяйство	Земли населённых пунктов	Улично-дорожная сеть (код 12.0.1)	Российская Федерация, Нижегородская обл, городской округ город Нижний Новгород, г Нижний Новгород, д Ближнеконстантиново, ул Героя Борисова, земельный участок 7
52:18:0080237:77	900	Под индивидуальный жилой дом с прилегающей территорией	Земли населённых пунктов	Улично-дорожная сеть (код 12.0.1)	Российская Федерация, Нижегородская область, городской округ город Нижний Новгород, город Нижний Новгород, деревня Ближнеконстантиново, ул. Героя Борисова, земельный участок 10
52:18:0080237:130	178	Под индивидуальным жилым домом	Земли населённых пунктов	Улично-дорожная сеть (код 12.0.1)	Нижегородская обл., г. Нижний Новгород, Приокский район, ул. Полевая, дом №3
52:18:0080237:15	856	Под индивидуальный жилой дом с прилегающей территорией	Земли населённых пунктов	Улично-дорожная сеть (код 12.0.1)	Российская Федерация, Нижегородская обл, городской округ гРоссийская Федерация, Нижегородская обл, городской округ город Нижний Новгород, г Нижний Новгород, д Ближнеконстантиново, ул Героя Борисова, земельный участок 8

Кадастровый номер земельного участка	Площадь, кв.м	Вид разрешенного использования исходного земельного участка	Категория земель после изъятия	Вид разрешенного использования земельного участка после изъятия	Адрес (описание местоположения)
52:18:0080293:341	928	Для ведения личного подсобного хозяйства	Земли населённых пунктов	Улично-дорожная сеть (код 12.0.1)	Нижегородская обл., г. Нижний Новгород, дер. Бешенцево
52:26:0020013:117	610	Для индивидуального жилищного строительства	Земли населённых пунктов	Улично-дорожная сеть (код 12.0.1)	Российская Федерация, Нижегородская область, город Нижний Новгород, Приокский район, дер. Бешенцево, ул. Героя Чванова, рядом с домом 1Б
52:18:0080239:80	800	Для индивидуального жилищного строительства	Земли населённых пунктов	Улично-дорожная сеть (код 12.0.1)	Российская Федерация, Нижегородская обл., г. Нижний Новгород, Приокский район, ул.Нагорная, дом 26
52:18:0080239:146	1500	Для ведения личного подсобного хозяйства	Земли населённых пунктов	Улично-дорожная сеть (код 12.0.1)	Российская Федерация, Нижегородская область, город Нижний Новгород, Приокский район, дер. Ближнее Константиново, ул. Нагорная, дом 24
52:18:0080239:144	1162	Под индивидуальный жилой дом	Земли населённых пунктов	Улично-дорожная сеть (код 12.0.1)	Нижегородская обл., г. Нижний Новгород, Приокский район, ул. Нагорная, 22

Кадастровый номер земельного участка	Площадь, кв.м	Вид разрешенного использования исходного земельного участка	Категория земель после изъятия	Вид разрешенного использования земельного участка после изъятия	Адрес (описание местоположения)
52:18:0080239:136	1488	Под индивидуальный жилой дом	Земли населённых пунктов	Улично-дорожная сеть (код 12.0.1)	Российская Федерация, Нижегородская обл, городской округ город Нижний Новгород, гНижний Новгород, д Ближнеконстантиново, ул Нагорная, земельный участок 20
52:18:0080239:79	1483	Под индивидуальное жилищное строительство	Земли населённых пунктов	Улично-дорожная сеть (код 12.0.1)	Нижегородская обл., г. Нижний Новгород, Приокский район, ул. Нагорная, дом 16.
52:18:0080237:118	457	Под индивидуальное жилищное строительство	Земли населённых пунктов	Улично-дорожная сеть (код 12.0.1)	Российская Федерация, Нижегородская обл, городской округ город Нижний Новгород, гНижний Новгород, д Ближнеконстантиново, ул Полевая, земельный участок 7
52:18:0080237:129	918	Под индивидуальным жилым домом	Земли населённых пунктов	Улично-дорожная сеть (код 12.0.1)	Нижегородская обл., г. Нижний Новгород, Приокский район, ул.Полевая, дом №3
52:18:0080237:131	276	Под индивидуальным жилым домом	Земли населённых пунктов	Улично-дорожная сеть (код 12.0.1)	Нижегородская обл., г. Нижний Новгород, Приокский район, ул. Полевая, дом №3.

Кадастровый номер земельного участка	Площадь, кв.м	Вид разрешенного использования исходного земельного участка	Категория земель после изъятия	Вид разрешенного использования земельного участка после изъятия	Адрес (описание местоположения)
52:18:0080237:16	457	Под огород	Земли населённых пунктов	Улично-дорожная сеть (код 12.0.1)	Нижегородская обл., г. Нижний Новгород, Приокский район, ул. Борисова, 8

Сведения о земельном участке, расположенном в границах зоны планируемого размещения линейного объекта (временный отвод) и подлежащему полному изъятию для государственных нужд

Кадастровый номер земельного участка	Площадь, кв.м	Вид разрешенного использования исходного земельного участка	Категория земель после изъятия	Вид разрешенного использования земельного участка после изъятия	Адрес (описание местоположения)
52:18:0080239:143	1035	Под индивидуальное жилищное строительство	Земли населённых пунктов	Улично-дорожная сеть (код 12.0.1)	Российская Федерация, Нижегородская область, город Нижний Новгород, Приокский район, ул. Нагорная, 26

После процедуры изъятия проектом межевания территории предусмотрен раздел некоторых земельных участков, изъятых полностью. Оформление прав на данные земельные участки предусмотрено в соответствии с действующим законодательством Российской Федерации.

Перечень и сведения о земельных участках, подлежащих полному изъятию для государственных нужд и предусмотренных к разделу с сохранением исходного земельного участка в измененных границах

Условный номер образуемого земельного участка	Номера характерных точек	Площадь, кв.м	Категория земель	Вид разрешенного использования исходного земельного участка	Вид разрешенного использования образуемого земельного участка	Адрес (описание местоположения)
52:18:0080237:15:3У1	1-10	838	Земли населённых пунктов	Под индивидуальный жилой дом с прилегающей территорией	Улично-дорожная сеть (код 12.0.1)	Российская Федерация, Нижегородская обл, городской округ г Российская Федерация, Нижегородская обл, городской округ город Нижний Новгород, г Нижний Новгород, д Ближнеконстантиново, ул Героя Борисова, земельный участок 8
52:18:0080293:341:3У1	1-17	595	Земли населённых пунктов	для ведения личного подсобного хозяйства	Улично-дорожная сеть (код 12.0.1)	Нижегородская обл., г. Нижний Новгород, дер. Бешенцево
52:26:0020013:117:3У1	1-7	563	Земли населённых пунктов	для индивидуального жилищного строительства	Улично-дорожная сеть (код 12.0.1)	Российская Федерация, Нижегородская область, город Нижний Новгород, Приокский район, дер. Бешенцево, ул. Героя Чванова, рядом с домом 1Б

Условный номер образуемого земельного участка	Номера характерных точек	Площадь, кв.м	Категория земель	Вид разрешенного использования исходного земельного участка	Вид разрешенного использования образуемого земельного участка	Адрес (описание местоположения)
52:18:0080239:80:3У1	1-9	582	Земли населенных пунктов	для индивидуального жилищного строительства	Улично-дорожная сеть (код 12.0.1)	Российская Федерация, Нижегородская обл., г. Нижний Новгород, Приокский район, ул.Нагорная, дом 26
52:18:0080239:146:3У1	1-9	792	Земли населенных пунктов	Для ведения личного подсобного хозяйства	Улично-дорожная сеть (код 12.0.1)	Российская Федерация, Нижегородская область, город Нижний Новгород, Приокский район, дер. Ближнее Константиново, ул. Нагорная, дом 24
52:18:0080239:144:3У1	1-5	249	Земли населенных пунктов	Под индивидуальный жилой дом	Улично-дорожная сеть (код 12.0.1)	Нижегородская обл., г. Нижний Новгород, Приокский район, ул. Нагорная, 22
52:18:0080239:136:3У1	1-8	607	Земли населенных пунктов	Под индивидуальный жилой дом	Улично-дорожная сеть (код 12.0.1)	Российская Федерация, Нижегородская обл, городской округ город Нижний Новгород, г Нижний Новгород, д Ближнеконстантиново, ул Нагорная, земельный участок 20

Условный номер образуемого земельного участка	Номера характерных точек	Площадь, кв.м	Категория земель	Вид разрешенного использования исходного земельного участка	Вид разрешенного использования образуемого земельного участка	Адрес (описание местоположения)
52:18:0080239:79:3У1	1-7	836	Земли населенных пунктов	Под индивидуальное жилищное строительство	Улично-дорожная сеть (код 12.0.1)	Нижегородская обл., г. Нижний Новгород, Приокский район, ул. Нагорная, дом 16.
52:18:0080237:118:3У1	1-9	74	Земли населенных пунктов	Под индивидуальное жилищное строительство	Улично-дорожная сеть (код 12.0.1)	Российская Федерация, Нижегородская обл, городской округ город Нижний Новгород, г Нижний Новгород, д Ближнеконстантиново, ул Полевая, земельный участок 7
52:18:0080237:129:3У1	1-12	318	Земли населенных пунктов	Под индивидуальным жилым домом	Улично-дорожная сеть (код 12.0.1)	Нижегородская обл., г. Нижний Новгород, Приокский район, ул.Полевая, дом №3
52:18:0080237:131:3У1	1-10	195	Земли населенных пунктов	Под индивидуальным жилым домом	Улично-дорожная сеть (код 12.0.1)	Нижегородская обл., г. Нижний Новгород, Приокский район, ул. Полевая, дом №3

Также в соответствии с пунктом 3 части 6 статьи 11⁴ Земельного Кодекса Российской Федерации проектом межевания территории предусмотрен раздел земельных участков с сохранением исходных земельных участков в измененных границах в случае изъятия земельных участков для государственных нужд.

Перечень и сведения о земельных участках, образуемых в границах зоны планируемого размещения линейного объекта (постоянный отвод) путем раздела исходных земельных участков, с сохранением исходных земельных участков в измененных границах, и подлежащих изъятию для государственных нужд

Условный номер образуемого земельного участка	Номера характерных точек	Площадь, кв.м	Категория земель	Вид разрешенного использования исходного земельного участка	Вид разрешенного использования образуемого земельного участка	Адрес (описание местоположения)
52:18:0080293:340:3У1	1-5	65	Земли населённых пунктов	Для ведения личного подсобного хозяйства	Улично-дорожная сеть (код 12.0.1)	Нижегородская обл., г. Нижний Новгород, дер. Бешенцево
52:18:0080295:221:3У1	1-4	99	Земли населённых пунктов	Для индивидуального жилищного строительства	Улично-дорожная сеть (код 12.0.1)	Российская Федерация, Нижегородская область, город Нижний Новгород, Приокский район, дер. Бешенцево, ул. Героя Чванова, рядом с домом 3Б
52:18:0080295:221:3У2	1-4	9	Земли населённых пунктов	Для индивидуального жилищного строительства	Улично-дорожная сеть (код 12.0.1)	Российская Федерация, Нижегородская область, город Нижний Новгород, Приокский район, дер. Бешенцево, ул. Героя Чванова, рядом с домом 3Б

Условный номер образуемого земельного участка	Номера характерных точек	Площадь, кв.м	Категория земель	Вид разрешенного использования исходного земельного участка	Вид разрешенного использования образуемого земельного участка	Адрес (описание местоположения)
52:18:0080239:86:3У1	1-5	55	Земли населенных пунктов	Под индивидуальный жилой дом	Улично-дорожная сеть (код 12.0.1)	Российская Федерация, Нижегородская обл, городской округ город Нижний Новгород, г Нижний Новгород, д Ближнеконстантиново, ул Нагорная, земельный участок 14
52:18:0080239:81:3У1	1-5	32	Земли населенных пунктов	Для ведения личного подсобного хозяйства	Улично-дорожная сеть (код 12.0.1)	Российская Федерация, Нижегородская обл, городской округ город Нижний Новгород, г Нижний Новгород, д Ближнеконстантиново, ул Героя Борисова, земельный участок 11
52:18:0080237:125:3У1	1-5	35	Земли населенных пунктов	Для ведения личного подсобного хозяйства	Улично-дорожная сеть (код 12.0.1)	Нижегородская обл., г. Нижний Новгород, Приокский район, дер. Ближнее Константиново, ул. Борисова, дом 14
52:18:0080230:34:3У1	1-4	75	Земли населенных пунктов	Объекты придорожного сервиса (размещение автозаправочных станций (бензиновых, газовых))	Улично-дорожная сеть (код 12.0.1)	Российская Федерация, Нижегородская обл, городской округ город Нижний Новгород, г Нижний Новгород, ул Ларина, земельный участок 13В.

Условный номер образуемого земельного участка	Номера характерных точек	Площадь, кв.м	Категория земель	Вид разрешенного использования исходного земельного участка	Вид разрешенного использования образуемого земельного участка	Адрес (описание местоположения)
52:18:0080237:133:3У1	1-3	0.12	Земли населенных пунктов	Для ведения личного подсобного хозяйства	Улично-дорожная сеть (код 12.0.1)	Российская Федерация, Нижегородская область, г. Нижний Новгород, с. Ближнее Константиново, ул. Борисова, дом 6
52:18:0080239:82:3У1	1-4	36	Земли населенных пунктов	Под индивидуальный жилой дом с прилегающей территорией	Улично-дорожная сеть (код 12.0.1)	Российская Федерация, Нижегородская область, городской округ город Нижний Новгород, деревня Ближнеконстантиново, улица Нагорная, земельный участок 18

Сведения о земельном участке, образуемом в границах зоны планируемого размещения линейных объектов, подлежащих реконструкции в связи с изменением их местоположения, путем раздела исходного земельного участка с сохранением исходного земельного участка в измененных границах, и подлежащем изъятию для государственных нужд

Условный номер образуемого земельного участка	Номера характерных точек	Площадь, кв.м	Категория земель	Вид разрешенного использования исходного земельного участка	Вид разрешенного использования образуемого земельного участка	Адрес (описание местоположения)
52:18:0080230:40:3У2*	32-78	1082	Земли населённых пунктов	Под индивидуальные гаражи боксового типа для личных автомашин	Улично-дорожная сеть (код 12.0.1)	Нижегородская обл., г. Нижний Новгород, Приокский район, ул. Ларина

В соответствии с частью 5 статьи 56³ Земельного кодекса Российской Федерации для прекращения права постоянного (бессрочного) пользования, договора аренды земельных участков, находящихся в государственной или муниципальной собственности, проектом межевания территории предусмотрено изъятие земельных участков для государственных нужд путем раздела исходных земельных участков с сохранением исходных земельных участков в измененных границах.

Перечень и сведения о земельных участках, образуемых в границах зоны планируемого размещения линейного объекта (постоянный отвод) путем раздела исходных земельных участков, находящихся в государственной или муниципальной собственности, обремененных правами третьих лиц (аренда, сервитут, постоянное пользование), с сохранением исходных земельных участков в измененных границах, и подлежащих изъятию для государственных нужд

Условный номер земельного участка	Номера характерных точек	Площадь, кв.м	Вид разрешенного использования исходного земельного участка	Категория земель образуемого земельного участка	Вид разрешенного использования образуемого земельного участка	Адрес (описание местоположения)
52:26:0000000:270:3У1 (52:26:0020017:10)	1-8	0.53	Для размещения иных объектов промышленности, энергетики, транспорта, связи, радиовещания, телевидения, информатики, обеспечения космической деятельности, обороны, безопасности и иного специального назначения	Земли промышленности, энергетики, транспорта, связи, радиовещания, телевидения, информатики, земли для обеспечения космической деятельности, земли обороны, безопасности и земли иного специального назначения	Автомобильный транспорт (код 7.2)	Нижегородская обл, р-н Кстовский
52:26:0000000:270:3У2 (52:26:0020017:15)	1-7	13.70			Автомобильный транспорт (код 7.2)	
52:26:0000000:270:3У43 (52:26:0020017:16)	1-4	26.61			Автомобильный транспорт (код 7.2)	

Условный номер земельного участка	Номера характерных точек	Площадь, кв.м	Вид разрешенного использования исходного земельного участка	Категория земель образуемого земельного участка	Вид разрешенного использования образуемого земельного участка	Адрес (описание местоположения)
52:26:0000000:169:3У1(52:26:0020017:4)	1-4	11.18	Под опоры с №20 и №26 и с №47 по №54 ВЛ 110кВ "Ольгино"	Земли промышленности, энергетики, транспорта, связи, радиовещания, телевидения, информатики, земли для обеспечения космической деятельности, земли обороны, безопасности и земли иного специального назначения	Автомобильный транспорт (код 7.2)	обл. Нижегородская, р-н Кстовский, ВЛ 110 кВ "Ольгино" от ПС "Ольгино" до ПС "Нагорная"
52:26:0000000:451:3У1(1)(52:26:0020017:18(1))	1-101	109971	Для ведения сельскохозяйственного производства	Земли промышленности, энергетики, транспорта, связи, радиовещания, телевидения, информатики, земли для обеспечения космической деятельности, земли обороны, безопасности и земли иного специального назначения	Автомобильный транспорт (код 7.2)	Нижегородская область, р-н Кстовский, ФГУП "Центральное" Россельхозакадемии

Условный номер земельного участка	Номера характерных точек	Площадь, кв.м	Вид разрешенного использования исходного земельного участка	Категория земель образуемого земельного участка	Вид разрешенного использования образуемого земельного участка	Адрес (описание местоположения)
52:26:0000000:451:3У1(2) (52:26:0020017:18(1))	1-60	44171	Для ведения сельскохозяйственного производства	Земли промышленности, энергетики, транспорта, связи, радиовещания, телевидения, информатики, земли для обеспечения космической деятельности, земли обороны, безопасности и земли иного специального назначения	Автомобильный транспорт (код 7.2)	Нижегородская область, р-н Кстовский, ФГУП "Центральное" Россельхозакадемии
52:26:0000000:451:3У1(3) (52:26:0020017:18(2))	1-10	1380	Для ведения сельскохозяйственного производства	Земли промышленности, энергетики, транспорта, связи, радиовещания, телевидения, информатики, земли для обеспечения космической деятельности, земли обороны, безопасности и земли иного специального назначения	Автомобильный транспорт (код 7.2)	Нижегородская область, р-н Кстовский, ФГУП "Центральное" Россельхозакадемии

Условный номер земельного участка	Номера характерных точек	Площадь, кв.м	Вид разрешенного использования исходного земельного участка	Категория земель образуемого земельного участка	Вид разрешенного использования образуемого земельного участка	Адрес (описание местоположения)
52:26:0000000:451:3У2(2) (52:26:0020017:18(1))	1-6	159	Для ведения сельскохозяйственного производства	Земли промышленности, энергетики, транспорта, связи, радиовещания, телевидения, информатики, земли для обеспечения космической деятельности, земли обороны, безопасности и земли иного специального назначения	Автомобильный транспорт (код 7.2)	Нижегородская область, р-н Кстовский, ФГУП "Центральное" Россельхозакадемии
52:26:0000000:451:3У1(4) (52:26:0020013:6)	1-5	153	Для ведения сельскохозяйственного производства	Земли промышленности, энергетики, транспорта, связи, радиовещания, телевидения, информатики, земли для обеспечения космической деятельности, земли обороны, безопасности и земли иного специального назначения	Автомобильный транспорт (код 7.2)	Нижегородская область, р-н Кстовский, ФГУП "Центральное" Россельхозакадемии

Условный номер земельного участка	Номера характерных точек	Площадь, кв.м	Вид разрешенного использования исходного земельного участка	Категория земель образуемого земельного участка	Вид разрешенного использования образуемого земельного участка	Адрес (описание местоположения)
52:26:0000000:451:3У1(5) (52:26:0020013:6)	1-12	779	Для ведения сельскохозяйственного производства	Земли промышленности, энергетики, транспорта, связи, радиовещания, телевидения, информатики, земли для обеспечения космической деятельности, земли обороны, безопасности и земли иного специального назначения	Автомобильный транспорт (код 7.2)	Нижегородская область, р-н Кстовский, ФГУП "Центральное" Россельхозакадемии
52:26:0000000:451:3У1(6) (52:26:0020013:6)	1-15	13079	Для ведения сельскохозяйственного производства	Земли промышленности, энергетики, транспорта, связи, радиовещания, телевидения, информатики, земли для обеспечения космической деятельности, земли обороны, безопасности и земли иного специального назначения	Автомобильный транспорт (код 7.2)	Нижегородская область, р-н Кстовский, ФГУП "Центральное" Россельхозакадемии

Условный номер земельного участка	Номера характерных точек	Площадь, кв.м	Вид разрешенного использования исходного земельного участка	Категория земель образуемого земельного участка	Вид разрешенного использования образуемого земельного участка	Адрес (описание местоположения)
52:26:0000000:451:3У1(7) (52:26:0020013:6) **	1-129	116033	Для ведения сельскохозяйственно го производства	Земли промышленности, энергетики, транспорта, связи, радиовещания, телевидения, информатики, земли для обеспечения космической деятельности, земли обороны, безопасности и земли иного специального назначения	Автомобильный транспорт (код 7.2)	Нижегородская область, р-н Кстовский, ФГУП "Центральное" Россельхозакадемии
52:26:0000000:451:3У2(1) (52:26:0020017:18(1))	1-19	2456	Для ведения сельскохозяйственно го производства	Земли промышленности, энергетики, транспорта, связи, радиовещания, телевидения, информатики, земли для обеспечения космической деятельности, земли обороны, безопасности и земли иного специального назначения	Автомобильный транспорт (код 7.2)	Нижегородская область, р-н Кстовский, ФГУП "Центральное" Россельхозакадемии

Условный номер земельного участка	Номера характерных точек	Площадь, кв.м	Вид разрешенного использования исходного земельного участка	Категория земель образуемого земельного участка	Вид разрешенного использования образуемого земельного участка	Адрес (описание местоположения)
52:26:0020013:5:3У1	1-8	9789	Под складом материалов с площадкой ОНО ОПХ "Центральное"	Земли промышленности, энергетики, транспорта, связи, радиовещания, телевидения, информатики, земли для обеспечения космической деятельности, земли обороны, безопасности и земли иного специального назначения	Автомобильный транспорт (код 7.2)	Местоположение установлено относительно ориентира, расположенного в границах участка. Ориентир д.Козловка. Участок находится примерно в 0,8 км, по направлению на северо-запад от ориентира. Почтовый адрес ориентира: Нижегородская обл, р-н Кстовский
52:26:0020013:4:3У1	1-8	9789	Под складом материалов с площадкой ОНО ОПХ "Центральное"	Земли промышленности, энергетики, транспорта, связи, радиовещания, телевидения, информатики, земли для обеспечения космической деятельности, земли обороны,	Автомобильный транспорт (код 7.2)	Местоположение установлено относительно ориентира, расположенного в границах участка. Ориентир д.Козловка. Участок находится примерно в 0,8 км, по направлению

Условный номер земельного участка	Номера характерных точек	Площадь, кв.м	Вид разрешенного использования исходного земельного участка	Категория земель образуемого земельного участка	Вид разрешенного использования образуемого земельного участка	Адрес (описание местоположения)
				безопасности и земли иного специального назначения		на северо-запад от ориентира. Почтовый адрес ориентира: Нижегородская обл, р-н Кстовский.
52:18:0080230:40:3У1*	1-31	3369	под индивидуальные гаражи боксового типа для личных автомашин	Земли населенных пунктов	Улично-дорожная сеть (код 12.0.1)	Нижегородская обл., г. Нижний Новгород, Приокский район, ул. Ларина
52:18:0080230:40:3У3*	79-90	565	под индивидуальные гаражи боксового типа для личных автомашин	Земли населенных пунктов	Улично-дорожная сеть (код 12.0.1)	Нижегородская обл., г. Нижний Новгород, Приокский район, ул. Ларина
52:18:0080230:24:3У1	1-6	38	под эксплуатацию существующей автобазы	Земли населенных пунктов	Улично-дорожная сеть (код 12.0.1)	Нижегородская обл., г. Нижний Новгород, Приокский район, ул. Ларина, 15
52:18:0080269:152:3У1	1-5	263	Многоэтажная жилая застройка (высотная застройка)	Земли населенных пунктов	Улично-дорожная сеть (код 12.0.1)	Российская Федерация, Нижегородская обл., г. Нижний Новгород,

Условный номер земельного участка	Номера характерных точек	Площадь, кв.м	Вид разрешенного использования исходного земельного участка	Категория земель образуемого земельного участка	Вид разрешенного использования образуемого земельного участка	Адрес (описание местоположения)
						Приокский район, примыкает к восточной границе н.п. Ольгино
52:18:0080269:152:3У2	6-9	99	Многоэтажная жилая застройка (высотная застройка)	Земли населенных пунктов	Улично-дорожная сеть (код 12.0.1)	Российская Федерация, Нижегородская обл., г. Нижний Новгород, Приокский район, примыкает к восточной границе н.п. Ольгино
52:18:0080269:152:3У3	10-16	276	Многоэтажная жилая застройка (высотная застройка)	Земли населенных пунктов	Улично-дорожная сеть (код 12.0.1)	Российская Федерация, Нижегородская обл., г. Нижний Новгород, Приокский район, примыкает к восточной границе н.п. Ольгино
52:18:0080269:173:3У1	1-76	90506	Многоэтажная жилая застройка (высотная застройка)	Земли населенных пунктов	Улично-дорожная сеть (код 12.0.1)	Российская Федерация, Нижегородская обл., г. Нижний Новгород,

Условный номер земельного участка	Номера характерных точек	Площадь, кв.м	Вид разрешенного использования исходного земельного участка	Категория земель образуемого земельного участка	Вид разрешенного использования образуемого земельного участка	Адрес (описание местоположения)
						Приокский район, примыкает к восточной границе н.п. Ольгино
52:18:0080269:173:3У2	77-80	203	Многоэтажная жилая застройка (высотная застройка)	Земли населенных пунктов	Улично-дорожная сеть (код 12.0.1)	Российская Федерация, Нижегородская обл., г. Нижний Новгород, Приокский район, примыкает к восточной границе н.п. Ольгино
52:18:0080269:173:3У3	81-88	303	Многоэтажная жилая застройка (высотная застройка)	Земли населенных пунктов	Улично-дорожная сеть (код 12.0.1)	Российская Федерация, Нижегородская обл., г. Нижний Новгород, Приокский район, примыкает к восточной границе н.п. Ольгино
52:18:0080269:173:3У4	89-92	256	Многоэтажная жилая застройка (высотная застройка)	Земли населенных пунктов	Улично-дорожная сеть (код 12.0.1)	Российская Федерация, Нижегородская обл., г. Нижний Новгород,

Условный номер земельного участка	Номера характерных точек	Площадь, кв.м	Вид разрешенного использования исходного земельного участка	Категория земель образуемого земельного участка	Вид разрешенного использования образуемого земельного участка	Адрес (описание местоположения)
						Приокский район, примыкает к восточной границе н.п. Ольгино
52:18:0080269:173:3У5	93-100	320	Многоэтажная жилая застройка (высотная застройка)	Земли населенных пунктов	Улично-дорожная сеть (код 12.0.1)	Российская Федерация, Нижегородская обл., г. Нижний Новгород, Приокский район, примыкает к восточной границе н.п. Ольгино
52:18:0080269:173:3У6	101-105	289	Многоэтажная жилая застройка (высотная застройка)	Земли населенных пунктов	Улично-дорожная сеть (код 12.0.1)	Российская Федерация, Нижегородская обл., г. Нижний Новгород, Приокский район, примыкает к восточной границе н.п. Ольгино
52:18:0080269:173:3У7	106-113	415	Многоэтажная жилая застройка (высотная застройка)	Земли населенных пунктов	Улично-дорожная сеть (код 12.0.1)	Российская Федерация, Нижегородская обл., г. Нижний Новгород,

Условный номер земельного участка	Номера характерных точек	Площадь, кв.м	Вид разрешенного использования исходного земельного участка	Категория земель образуемого земельного участка	Вид разрешенного использования образуемого земельного участка	Адрес (описание местоположения)
						Приокский район, примыкает к восточной границе н.п. Ольгино
52:18:0080269:154:3У1	1-9	1700	Многоэтажная жилая застройка (высотная застройка)	Земли населенных пунктов	Улично-дорожная сеть (код 12.0.1)	Российская Федерация, Нижегородская обл., г. Нижний Новгород, Приокский район, примыкает к восточной границе н.п. Ольгино
52:18:0080269:159:3У1	1-13	2765	Многоэтажная жилая застройка (высотная застройка)	Земли населенных пунктов	Улично-дорожная сеть (код 12.0.1)	Российская Федерация, Нижегородская обл., г. Нижний Новгород, Приокский район, примыкает к восточной границе н.п. Ольгино
52:18:0080269:146:3У1	1-5	302	Многоэтажная жилая застройка (высотная застройка)	Земли населенных пунктов	Улично-дорожная сеть (код 12.0.1)	Российская Федерация, Нижегородская обл., г. Нижний Новгород,

Условный номер земельного участка	Номера характерных точек	Площадь, кв.м	Вид разрешенного использования исходного земельного участка	Категория земель образуемого земельного участка	Вид разрешенного использования образуемого земельного участка	Адрес (описание местоположения)
						Приокский район, примыкает к восточной границе н.п. Ольгино
52:18:0080269:161:3У1	1-8	2212	Многоэтажная жилая застройка (высотная застройка)	Земли населенных пунктов	Улично-дорожная сеть (код 12.0.1)	Российская Федерация, Нижегородская обл., г. Нижний Новгород, Приокский район, примыкает к восточной границе н.п. Ольгино
52:18:0080269:162:3У1	1-9	2894	Многоэтажная жилая застройка (высотная застройка)	Земли населенных пунктов	Улично-дорожная сеть (код 12.0.1)	Российская Федерация, Нижегородская обл., г. Нижний Новгород, Приокский район, примыкает к восточной границе н.п. Ольгино

Примечания:

* Проектной документацией предполагается изъятие гаражей для государственных нужд с выплатой компенсаций в соответствии с законодательством Российской Федерации. Перечень и сведения объектов капитального строительства,

подлежащих изъятию и расположенных на образуемых земельных участках с условными кадастровыми номерами 52:18:0080230:40:3У1*, 52:18:0080230:40:3У2*, 52:18:0080230:40:3У3*: №№1-41; №131-132; №№133-№168; №№169-175; №№232-238.

** Проектом межевания территории предусмотрено образование земельного участка 52:26:0000000:451:3У1(7) (52:26:0020013:6) (в собственности Российской Федерации, в постоянном (бессрочном) пользовании Федерального государственного бюджетного научного учреждения «Федеральный Аграрный Научный Центр Северо-Востока имени Н.В. Рудницкого»). В соответствии с частью 2 статьи 102 Земельного Кодекса Российской Федерации в отношении водных объектов, полностью находящихся в пределах земель сельскохозяйственного назначения и (или) земель других категорий, такие земли не относятся к землям водного фонда.

В соответствии с пунктом 1 части 6 статьи 11⁴ Земельного Кодекса Российской Федерации проектом межевания территории предусмотрен раздел земельных участков, находящихся в государственной или муниципальной собственности, с сохранением исходных земельных участков в измененных границах.

Перечень и сведения о земельных участках, образуемых в границах зоны планируемого размещения линейного объекта (постоянный отвод) путем раздела исходных земельных участков, находящихся в государственной или муниципальной собственности, с сохранением исходных земельных участков в измененных границах

Условный номер земельного участка	Номера характерных точек	Площадь, кв.м	Вид разрешенного использования исходного земельного участка	Категория земель образуемого земельного участка	Вид разрешенного использования образуемого земельного участка	Адрес (описание местоположения)
52:18:0000000:46:3У1 (52:18:0080296:55)	1-24	6545	Многоэтажная жилая застройка (высотная застройка)	Земли населённых пунктов	Улично-дорожная сеть (код 12.0.1)	Российская Федерация, Нижегородская обл., г. Нижний Новгород, Приокский район
52:18:0080237:13:3У1	1-11	106	Для индивидуального жилищного строительства	Земли населённых пунктов	Улично-дорожная сеть (код 12.0.1)	Нижегородская обл., г. Нижний Новгород, Приокский район, дер. Ближнее Константиново, ул. Борисова, дом 12

Перечень и сведения о земельных участках, образуемых в границах зоны планируемого размещения линейного объекта (постоянный отвод) путем раздела исходных земельных участков, сведения о правах которых в ЕГРН отсутствуют, с сохранением исходного земельного участка в измененных границах

Условный номер земельного участка	Номера характерных точек	Площадь, кв.м	Вид разрешенного использования исходного земельного участка	Категория земель образуемого земельного участка	Вид разрешенного использования образуемого земельного участка	Адрес (описание местоположения)
52:18:0000000:14543:3У1	1-25	3703	Трубопроводный транспорт	Земли населенных пунктов	Улично-дорожная сеть (код 12.0.1)	Российская Федерация, Нижегородская обл., г. Нижний Новгород, Приокский район, ул. Полевая, участок №4

Условный номер земельного участка	Номера характерных точек	Площадь, кв.м	Вид разрешенного использования исходного земельного участка	Категория земель образуемого земельного участка	Вид разрешенного использования образуемого земельного участка	Адрес (описание местоположения)
52:18:0000000:14543:3У2	1-9	145	Трубопроводный транспорт	Земли населенных пунктов	Улично-дорожная сеть (код 12.0.1)	Российская Федерация, Нижегородская обл., г. Нижний Новгород, Приокский район, ул. Полевая, участок №4
52:18:0080230:37:3У1	1-4	69	Для проектирования, строительства и ввода в эксплуатацию административного здания с автостоянками	Земли населенных пунктов	Улично-дорожная сеть (код 12.0.1)	Российская Федерация, Нижегородская обл, городской округ город Нижний Новгород, г Нижний Новгород, ул Ларина, земельный участок 15Г
52:18:0080239:40:3У1*	1-12	117	Личное подсобное хозяйство	Земли населенных пунктов	Улично-дорожная сеть (код 12.0.1)	Нижегородская обл., г. Нижний Новгород, Приокский район, ул. Героя Борисова, дом 9
52:18:0080239:40:3У2*	13-22	865	Личное подсобное хозяйство	Земли населенных пунктов	Улично-дорожная сеть (код 12.0.1)	Нижегородская обл., г. Нижний Новгород, Приокский район, ул. Героя Борисова, дом 9
52:18:0000000:9827:3У1	1-5	2381	Земли общего пользования ПОИЗ "Ригель"	Земли населенных пунктов	Улично-дорожная сеть (код 12.0.1)	Нижегородская область, г. Нижний Новгород, Приокский район, дер. Бешенцево

Условный номер земельного участка	Номера характерных точек	Площадь, кв.м	Вид разрешенного использования исходного земельного участка	Категория земель образуемого земельного участка	Вид разрешенного использования образуемого земельного участка	Адрес (описание местоположения)
52:18:0000000:9827:3У2	6-9	413	Земли общего пользования ПОИЗ "Ригель"	Земли населенных пунктов	Улично-дорожная сеть (код 12.0.1)	Нижегородская область, г. Нижний Новгород, Приокский район, дер. Бешенцево
52:18:0000000:9827:3У3	10-13	657	Земли общего пользования ПОИЗ "Ригель"	Земли населенных пунктов	Улично-дорожная сеть (код 12.0.1)	Нижегородская область, г. Нижний Новгород, Приокский район, дер. Бешенцево
52:18:0000000:9827:3У4	14-19	828	Земли общего пользования ПОИЗ "Ригель"	Земли населенных пунктов	Улично-дорожная сеть (код 12.0.1)	Нижегородская область, г. Нижний Новгород, Приокский район, дер. Бешенцево
52:18:0000000:9827:3У5	20-24	373	Земли общего пользования ПОИЗ "Ригель"	Земли населенных пунктов	Улично-дорожная сеть (код 12.0.1)	Нижегородская область, г. Нижний Новгород, Приокский район, дер. Бешенцево
52:18:0000000:9827:3У6	25-29	219	Земли общего пользования ПОИЗ "Ригель"	Земли населенных пунктов	Улично-дорожная сеть (код 12.0.1)	Нижегородская область, г. Нижний Новгород, Приокский район, дер. Бешенцево

Примечание: * Земельные участки, границы которых подлежат уточнению.

В отношении земельных участков, сведения о правах которых в ЕГРН отсутствуют, способ использования будет определен применительно к ситуации на момент строительства объекта.

Проектом межевания территории предусмотрено использование земельных участков, находящихся в государственной или муниципальной собственности, для размещения линейного объекта. Оформление прав на данные земельные участки предусмотрено в соответствии с действующим законодательством.

Перечень и сведения о земельном участке, находящемся в государственной собственности в границах зоны планируемого размещения линейного объекта (постоянный отвод) и планируемом для размещения линейного объекта

Кадастровый номер земельного участка	Площадь, кв.м	Категория земель исходного земельного участка	Вид разрешенного использования исходного земельного участка	Адрес (описание местоположения)
52:26:0020016:1	12975	Земли промышленности, энергетики, транспорта, связи, радиовещания, телевидения, информатики, земли для обеспечения космической деятельности, земли обороны, безопасности и земли иного специального назначения	Для размещения и эксплуатации автомобильных дорог	Нижегородская обл, р-н Кстовский, участок а/д К-31 до границы г. Н.Новгорода

Земельный участок под существующей автомобильной дорогой находится в собственности Нижегородской области, на праве постоянного (бессрочного) пользования ГКУ НО «ГУАД».

*Сведения об отнесении образуемых земельных участков к территориям
общего пользования*

Образуемые земельные участки в границах зоны планируемого размещения линейного объекта (постоянный и временный отводы) с видом разрешенного использования «Улично-дорожная сеть (код 12.0.1)» будут отнесены к территориям общего пользования.

Границы зоны планируемого размещения линейного объекта (временный отвод) пересекают водный объект – ручей без названия.

Согласно части 3 статьи 5 Водного кодекса Российской Федерации поверхностные водные объекты состоят из поверхностных вод и покрытых земель в пределах береговой линии.

В соответствии со статьей 8 Водного кодекса Российской Федерации водные объекты находятся в собственности Российской Федерации (федеральной собственности).

В соответствии с пунктом 5 части 3 статьи 11 Водного Кодекса Российской Федерации в целях строительства мостового перехода через ручей без названия проектом межевания территории предусмотрено предоставление водного объекта (его частей ВО-1 – 108 кв.м.) в пользование на период строительства линейного объекта.

Право пользования водным объектом (его частями) приобретается на основании решения о предоставлении водного объекта в пользование.

*Перечень координат характерных точек части водного объекта,
предоставляемой в пользование на период строительства линейного объекта*

Номер характерной точки границы	Координаты, м	
	X	Y
ВО-1		
1	519745.39	2215642.03
2	519745.69	2215640.57
3	519745.90	2215639.53
4	519746.07	2215638.72

Номер характерной точки границы	Координаты, м	
	X	Y
5	519746.18	2215638.05
6	519746.23	2215637.59
7	519746.24	2215637.45
8	519744.95	2215637.55
9	519744.83	2215638.18

Номер характерной точки границы	Координаты, м	
	X	Y
10	519744.43	2215640.19
11	519744.17	2215642.14
12	519743.85	2215644.96
13	519743.68	2215646.44
14	519743.55	2215647.58
15	519743.46	2215648.43
16	519743.39	2215649.23
17	519743.34	2215649.50
18	519743.25	2215649.83
19	519743.13	2215650.10
20	519742.98	2215650.35
21	519742.91	2215650.44
22	519742.71	2215650.67
23	519742.49	2215650.90
24	519742.21	2215651.14
25	519741.86	2215651.37
26	519741.55	2215651.53
27	519741.18	2215651.66
28	519740.21	2215651.86
29	519738.72	2215652.14
30	519736.73	2215652.54
31	519735.70	2215652.76
32	519734.79	2215652.98
33	519734.29	2215653.14
34	519733.91	2215653.31
35	519733.62	2215653.51
36	519733.34	2215653.76
37	519733.09	2215654.05
38	519732.69	2215654.65
39	519732.54	2215655.01
40	519732.40	2215655.41
41	519732.32	2215655.81
42	519732.30	2215656.06
43	519732.27	2215656.58
44	519732.25	2215657.52
45	519732.24	2215658.52
46	519732.20	2215659.28
47	519731.72	2215663.10
48	519731.30	2215666.45
49	519731.07	2215668.32
50	519731.00	2215668.97
51	519731.01	2215669.23
52	519731.07	2215669.54
53	519731.32	2215669.83
54	519731.95	2215670.03
55	519732.52	2215670.09
56	519733.26	2215670.30

Номер характерной точки границы	Координаты, м	
	X	Y
57	519733.66	2215670.44
58	519733.90	2215670.54
59	519734.19	2215670.70
60	519734.42	2215670.87
61	519734.59	2215671.12
62	519734.73	2215671.41
63	519734.89	2215671.79
64	519734.99	2215672.09
65	519735.15	2215672.53
66	519735.46	2215673.39
67	519735.74	2215674.24
68	519735.92	2215674.93
69	519735.99	2215675.32
70	519736.01	2215675.66
71	519736.03	2215675.91
72	519736.03	2215676.18
73	519736.04	2215676.53
74	519736.04	2215676.87
75	519736.05	2215677.62
76	519736.06	2215677.80
77	519736.09	2215678.53
78	519736.10	2215679.07
79	519736.08	2215680.04
80	519736.02	2215680.82
81	519735.96	2215681.41
82	519735.91	2215681.85
83	519735.83	2215682.32
84	519735.70	2215682.83
85	519735.62	2215683.09
86	519735.52	2215683.38
87	519735.38	2215683.73
88	519735.22	2215684.02
89	519735.09	2215684.19
90	519734.93	2215684.37
91	519734.77	2215684.51
92	519734.54	2215684.61
93	519734.41	2215684.62
94	519734.06	2215684.59
95	519733.70	2215684.47
96	519733.41	2215684.37
97	519732.95	2215684.18
98	519732.20	2215683.86
99	519731.13	2215683.39
100	519730.13	2215683.13
101	519729.52	2215682.98
102	519729.40	2215682.96
103	519729.16	2215682.92

Номер характерной точки границы	Координаты, м	
	X	Y
104	519728.61	2215682.90
105	519728.29	2215682.92
106	519728.06	2215682.95
107	519727.86	2215683.03
108	519727.70	2215683.14
109	519727.56	2215683.29
110	519727.44	2215683.50
111	519727.39	2215683.62
112	519727.24	2215684.01
113	519727.16	2215684.37
114	519727.11	2215684.83
115	519727.12	2215685.28
116	519727.18	2215685.83
117	519727.28	2215686.44
118	519727.40	2215687.04
119	519727.54	2215687.70
120	519727.69	2215688.26
121	519727.90	2215688.96
122	519728.22	2215689.79
123	519728.61	2215690.48
124	519728.84	2215690.80
125	519729.01	2215691.00
126	519729.28	2215691.26
127	519729.58	2215691.47
128	519730.15	2215691.78
129	519730.82	2215692.10
130	519731.84	2215692.65
131	519732.41	2215693.00
132	519732.70	2215693.26
133	519733.07	2215693.81
134	519733.26	2215694.22
135	519733.30	2215694.41
136	519733.38	2215694.76
137	519733.39	2215695.16
138	519733.37	2215695.74
139	519733.38	2215696.13
140	519733.41	2215696.47
141	519733.53	2215697.13
142	519733.64	2215697.59
143	519733.82	2215698.12
144	519734.08	2215698.62
145	519734.33	2215698.97
146	519734.88	2215699.63
147	519735.51	2215700.30
148	519736.08	2215700.84
149	519736.99	2215701.65
150	519737.82	2215702.36

Номер характерной точки границы	Координаты, м	
	X	Y
151	519738.92	2215703.25
152	519739.16	2215703.43
153	519739.43	2215703.57
154	519739.68	2215703.67
155	519739.82	2215703.70
156	519740.12	2215703.71
157	519740.31	2215703.71
158	519740.47	2215703.73
159	519740.76	2215703.80
160	519740.88	2215703.88
161	519740.96	2215704.00
162	519741.09	2215704.27
163	519741.25	2215704.78
164	519741.27	2215705.10
165	519741.27	2215705.39
166	519741.22	2215705.83
167	519741.15	2215706.36
168	519741.09	2215706.71
169	519741.01	2215707.11
170	519740.97	2215707.31
171	519740.87	2215707.92
172	519740.87	2215708.12
173	519740.91	2215708.32
174	519740.98	2215708.54
175	519740.98	2215708.56
176	519741.00	2215708.63
177	519741.04	2215708.80
178	519741.08	2215708.98
179	519741.12	2215709.17
180	519741.15	2215709.34
181	519741.18	2215709.47
182	519741.20	2215709.60
183	519741.21	2215709.68
184	519741.23	2215709.76
185	519741.24	2215709.85
186	519741.26	2215709.94
187	519741.27	2215710.03
188	519741.29	2215710.13
189	519741.31	2215710.22
190	519741.32	2215710.32
191	519741.34	2215710.42
192	519741.36	2215710.53
193	519741.38	2215710.63
194	519741.39	2215710.73
195	519741.41	2215710.83
196	519741.43	2215710.92
197	519741.44	2215711.01

Номер характерной точки границы	Координаты, м	
	X	Y
198	519741.46	2215711.10
199	519741.48	2215711.18
200	519741.49	2215711.26
201	519741.51	2215711.33
202	519741.52	2215711.40
203	519741.53	2215711.46
204	519741.55	2215711.51
205	519741.56	2215711.56
206	519741.57	2215711.61
207	519741.58	2215711.65
208	519741.60	2215711.70
209	519741.61	2215711.73
210	519741.62	2215711.77
211	519741.63	2215711.80
212	519741.65	2215711.83
213	519741.66	2215711.86
214	519741.67	2215711.89
215	519741.68	2215711.92
216	519741.70	2215711.95
217	519741.71	2215711.98
218	519741.73	2215712.01
219	519741.74	2215712.03
220	519741.75	2215712.06
221	519741.77	2215712.08
222	519741.78	2215712.11
223	519741.79	2215712.13
224	519741.81	2215712.15
225	519741.82	2215712.17
226	519741.83	2215712.19
227	519741.84	2215712.20
228	519741.86	2215712.22
229	519741.87	2215712.24
230	519741.89	2215712.27
231	519741.91	2215712.29
232	519741.93	2215712.32
233	519741.95	2215712.35
234	519741.98	2215712.38
235	519742.00	2215712.41
236	519742.03	2215712.45
237	519742.05	2215712.48
238	519742.08	2215712.51
239	519742.21	2215712.67
240	519742.28	2215712.78
241	519742.36	2215712.92
242	519742.45	2215713.07
243	519742.51	2215713.19
244	519742.57	2215713.31

Номер характерной точки границы	Координаты, м	
	X	Y
245	519742.63	2215713.42
246	519742.70	2215713.58
247	519742.79	2215713.75
248	519742.87	2215713.92
249	519742.97	2215714.14
250	519743.07	2215714.34
251	519743.14	2215714.50
252	519743.22	2215714.68
253	519743.30	2215714.86
254	519743.36	2215715.04
255	519743.41	2215715.21
256	519743.46	2215715.39
257	519743.49	2215715.56
258	519743.50	2215715.72
259	519743.49	2215715.89
260	519743.47	2215716.06
261	519743.40	2215716.20
262	519743.32	2215716.30
263	519743.22	2215716.40
264	519743.12	2215716.49
265	519743.02	2215716.57
266	519742.95	2215716.63
267	519742.88	2215716.69
268	519742.85	2215716.72
269	519742.82	2215716.74
270	519742.79	2215716.77
271	519742.76	2215716.79
272	519742.73	2215716.81
273	519742.70	2215716.84
274	519742.68	2215716.86
275	519742.66	2215716.88
276	519742.63	2215716.90
277	519742.61	2215716.92
278	519742.59	2215716.94
279	519742.57	2215716.96
280	519742.56	2215716.98
281	519742.54	2215717.00
282	519742.53	2215717.01
283	519742.51	2215717.03
284	519742.50	2215717.04
285	519742.49	2215717.06
286	519742.48	2215717.07
287	519742.46	2215717.09
288	519742.45	2215717.11
289	519742.44	2215717.12
290	519742.43	2215717.14
291	519742.42	2215717.16

Номер характерной точки границы	Координаты, м	
	X	Y
292	519742.40	2215717.18
293	519742.39	2215717.20
294	519742.37	2215717.23
295	519742.36	2215717.25
296	519742.34	2215717.28
297	519742.32	2215717.31
298	519742.31	2215717.34
299	519742.29	2215717.38
300	519742.27	2215717.41
301	519742.25	2215717.45
302	519742.24	2215717.48
303	519742.22	2215717.52
304	519742.20	2215717.56
305	519742.19	2215717.60
306	519742.17	2215717.64
307	519742.16	2215717.68
308	519742.14	2215717.72
309	519742.13	2215717.76
310	519742.11	2215717.80
311	519742.10	2215717.85
312	519742.09	2215717.89
313	519742.08	2215717.93
314	519742.07	2215717.97
315	519742.06	2215718.01
316	519742.05	2215718.05
317	519742.04	2215718.09
318	519742.04	2215718.14
319	519742.03	2215718.18
320	519742.02	2215718.23
321	519742.02	2215718.29
322	519742.01	2215718.35
323	519742.01	2215718.41
324	519742.00	2215718.48
325	519741.99	2215718.56
326	519741.99	2215718.65
327	519741.98	2215718.73
328	519741.97	2215718.82
329	519741.97	2215718.91
330	519741.96	2215719.00
331	519741.96	2215719.09
332	519741.95	2215719.18
333	519741.95	2215719.27
334	519741.95	2215719.35
335	519741.95	2215719.43
336	519741.95	2215719.51
337	519741.94	2215719.59
338	519741.94	2215719.66

Номер характерной точки границы	Координаты, м	
	X	Y
339	519741.94	2215719.73
340	519741.94	2215719.80
341	519741.95	2215719.86
342	519741.95	2215719.92
343	519741.95	2215719.98
344	519741.95	2215720.04
345	519741.95	2215720.10
346	519741.96	2215720.16
347	519741.96	2215720.21
348	519741.97	2215720.27
349	519741.97	2215720.33
350	519741.98	2215720.39
351	519741.99	2215720.45
352	519741.99	2215720.51
353	519742.00	2215720.57
354	519742.01	2215720.63
355	519742.02	2215720.69
356	519742.03	2215720.75
357	519742.04	2215720.80
358	519742.05	2215720.86
359	519742.06	2215720.92
360	519742.07	2215720.98
361	519742.09	2215721.03
362	519742.10	2215721.10
363	519742.12	2215721.16
364	519742.14	2215721.23
365	519742.16	2215721.30
366	519742.18	2215721.37
367	519742.20	2215721.44
368	519742.23	2215721.52
369	519742.25	2215721.59
370	519742.28	2215721.67
371	519742.31	2215721.76
372	519742.34	2215721.84
373	519742.37	2215721.92
374	519742.40	2215722.01
375	519742.43	2215722.09
376	519742.46	2215722.18
377	519742.49	2215722.26
378	519742.53	2215722.35
379	519742.56	2215722.43
380	519742.59	2215722.52
381	519742.63	2215722.60
382	519742.66	2215722.69
383	519742.70	2215722.77
384	519742.74	2215722.87
385	519742.78	2215722.96

Номер характерной точки границы	Координаты, м	
	X	Y
386	519742.83	2215723.07
387	519742.88	2215723.18
388	519742.93	2215723.30
389	519742.99	2215723.42
390	519743.05	2215723.55
391	519743.12	2215723.69
392	519743.18	2215723.82
393	519743.25	2215723.95
394	519743.32	2215724.08
395	519743.38	2215724.21
396	519743.45	2215724.33
397	519743.51	2215724.45
398	519743.57	2215724.56
399	519743.62	2215724.66
400	519743.68	2215724.76
401	519743.73	2215724.86
402	519743.79	2215724.95
403	519743.84	2215725.03
404	519743.88	2215725.11
405	519743.93	2215725.19
406	519743.97	2215725.26
407	519744.02	2215725.33
408	519744.06	2215725.40
409	519744.10	2215725.46
410	519744.20	2215725.62
411	519744.28	2215725.76
412	519744.37	2215725.91
413	519744.48	2215726.08
414	519744.61	2215726.30
415	519744.76	2215726.55
416	519744.92	2215726.82
417	519745.07	2215727.08
418	519745.19	2215727.31
419	519745.29	2215727.49
420	519745.38	2215727.66
421	519745.45	2215727.82
422	519745.50	2215727.96
423	519745.56	2215728.11
424	519745.62	2215728.26
425	519745.67	2215728.41
426	519745.72	2215728.57
427	519745.77	2215728.73
428	519745.82	2215728.90
429	519745.86	2215729.07
430	519745.90	2215729.25
431	519745.94	2215729.43
432	519745.97	2215729.62

Номер характерной точки границы	Координаты, м	
	X	Y
433	519746.00	2215729.80
434	519746.02	2215729.98
435	519746.03	2215730.16
436	519746.04	2215730.33
437	519746.04	2215730.52
438	519746.04	2215730.70
439	519746.02	2215730.86
440	519745.98	2215731.03
441	519745.92	2215731.23
442	519745.85	2215731.43
443	519745.78	2215731.60
444	519745.72	2215731.73
445	519745.65	2215731.87
446	519745.59	2215732.00
447	519745.52	2215732.13
448	519745.46	2215732.24
449	519745.42	2215732.31
450	519745.38	2215732.38
451	519745.35	2215732.45
452	519745.31	2215732.51
453	519745.28	2215732.58
454	519745.24	2215732.65
455	519745.21	2215732.72
456	519745.18	2215732.79
457	519745.15	2215732.86
458	519745.12	2215732.93
459	519745.09	2215733.00
460	519745.06	2215733.07
461	519745.03	2215733.14
462	519745.01	2215733.21
463	519744.98	2215733.29
464	519744.96	2215733.36
465	519744.93	2215733.44
466	519744.91	2215733.51
467	519744.89	2215733.59
468	519744.86	2215733.67
469	519744.84	2215733.75
470	519744.82	2215733.83
471	519744.80	2215733.91
472	519744.78	2215733.99
473	519744.76	2215734.08
474	519744.74	2215734.16
475	519744.72	2215734.25
476	519744.70	2215734.34
477	519744.68	2215734.43
478	519744.66	2215734.52
479	519744.64	2215734.61

Номер характерной точки границы	Координаты, м	
	X	Y
480	519744.62	2215734.71
481	519744.60	2215734.80
482	519744.59	2215734.90
483	519744.57	2215735.01
484	519744.55	2215735.12
485	519744.52	2215735.23
486	519744.50	2215735.35
487	519744.48	2215735.47
488	519744.46	2215735.60
489	519744.44	2215735.73
490	519744.42	2215735.86
491	519744.40	2215735.99
492	519744.38	2215736.12
493	519744.36	2215736.25
494	519744.34	2215736.37
495	519744.33	2215736.49
496	519744.31	2215736.61
497	519744.30	2215736.73
498	519744.28	2215736.85
499	519744.27	2215736.97
500	519744.26	2215737.08
501	519744.24	2215737.20
502	519744.23	2215737.31
503	519744.22	2215737.43
504	519744.21	2215737.55
505	519744.20	2215737.68
506	519744.18	2215737.82
507	519744.17	2215737.97
508	519744.16	2215738.12
509	519744.15	2215738.30
510	519744.13	2215738.49
511	519744.12	2215738.69
512	519744.11	2215738.91
513	519744.09	2215739.13
514	519744.08	2215739.35
515	519744.07	2215739.57
516	519744.05	2215739.79
517	519744.04	2215740.00
518	519744.03	2215740.20
519	519744.02	2215740.39
520	519744.01	2215740.58
521	519744.00	2215740.78
522	519743.99	2215740.98
523	519743.98	2215741.19
524	519743.97	2215741.41
525	519743.96	2215741.65
526	519743.94	2215741.92

Номер характерной точки границы	Координаты, м	
	X	Y
527	519743.93	2215742.20
528	519743.92	2215742.50
529	519743.90	2215742.81
530	519743.89	2215743.11
531	519743.87	2215743.42
532	519743.86	2215743.71
533	519743.85	2215743.99
534	519743.84	2215744.25
535	519743.83	2215744.50
536	519743.82	2215744.72
537	519743.81	2215744.94
538	519743.81	2215745.14
539	519743.80	2215745.33
540	519743.80	2215745.51
541	519743.80	2215745.68
542	519743.79	2215745.85
543	519743.79	2215746.01
544	519743.79	2215746.17
545	519743.79	2215746.32
546	519743.79	2215746.47
547	519743.79	2215746.61
548	519743.79	2215746.75
549	519743.79	2215746.89
550	519743.80	2215747.02
551	519743.80	2215747.15
552	519743.81	2215747.28
553	519743.82	2215747.40
554	519743.83	2215747.53
555	519743.84	2215747.66
556	519743.86	2215747.79
557	519743.87	2215747.92
558	519743.89	2215748.06
559	519743.90	2215748.21
560	519743.92	2215748.36
561	519743.94	2215748.52
562	519743.96	2215748.68
563	519743.98	2215748.86
564	519744.01	2215749.04
565	519744.03	2215749.23
566	519744.06	2215749.43
567	519744.09	2215749.64
568	519744.11	2215749.85
569	519744.14	2215750.06
570	519744.17	2215750.27
571	519744.19	2215750.48
572	519744.21	2215750.68
573	519744.23	2215750.86

Номер характерной точки границы	Координаты, м	
	X	Y
574	519744.25	2215751.08
575	519744.95	2215750.60
576	519744.95	2215750.59
577	519744.95	2215750.45
578	519744.94	2215750.32
579	519744.94	2215750.19
580	519744.93	2215750.07
581	519744.93	2215749.94
582	519744.92	2215749.82
583	519744.91	2215749.68
584	519744.89	2215749.55
585	519744.88	2215749.41
586	519744.87	2215749.27
587	519744.86	2215749.13
588	519744.84	2215748.98
589	519744.83	2215748.84
590	519744.81	2215748.70
591	519744.78	2215748.43
592	519744.76	2215748.18
593	519744.73	2215747.91
594	519744.71	2215747.65
595	519744.69	2215747.40
596	519744.68	2215747.14
597	519744.67	2215746.89
598	519744.66	2215746.64
599	519744.66	2215746.39
600	519744.66	2215746.18
601	519744.66	2215746.05
602	519744.66	2215745.91
603	519744.66	2215745.76
604	519744.66	2215745.52
605	519744.66	2215745.30
606	519744.66	2215745.13
607	519744.67	2215744.96
608	519744.67	2215744.77
609	519744.67	2215744.58
610	519744.67	2215744.37
611	519744.68	2215744.15
612	519744.68	2215743.92
613	519744.69	2215743.68
614	519744.69	2215743.43
615	519744.70	2215743.18
616	519744.70	2215742.93
617	519744.71	2215742.68
618	519744.72	2215742.44
619	519744.72	2215742.21
620	519744.73	2215741.99

Номер характерной точки границы	Координаты, м	
	X	Y
621	519744.74	2215741.78
622	519744.74	2215741.58
623	519744.75	2215741.38
624	519744.76	2215741.19
625	519744.77	2215741.00
626	519744.77	2215740.80
627	519744.78	2215740.61
628	519744.79	2215740.41
629	519744.80	2215740.21
630	519744.81	2215740.00
631	519744.82	2215739.78
632	519744.83	2215739.56
633	519744.84	2215739.33
634	519744.85	2215739.09
635	519744.86	2215738.84
636	519744.87	2215738.58
637	519744.89	2215738.31
638	519744.90	2215738.05
639	519744.92	2215737.78
640	519744.94	2215737.52
641	519744.95	2215737.26
642	519744.97	2215737.02
643	519744.98	2215736.79
644	519745.00	2215736.58
645	519745.01	2215736.38
646	519745.03	2215736.21
647	519745.04	2215736.05
648	519745.06	2215735.85
649	519745.08	2215735.64
650	519745.10	2215735.37
651	519745.12	2215735.23
652	519745.14	2215735.09
653	519745.17	2215734.93
654	519745.21	2215734.72
655	519745.24	2215734.55
656	519745.29	2215734.39
657	519745.34	2215734.23
658	519745.40	2215734.05
659	519745.45	2215733.92
660	519745.51	2215733.78
661	519745.57	2215733.65
662	519745.64	2215733.51
663	519745.72	2215733.33
664	519745.82	2215733.14
665	519745.91	2215732.95
666	519746.00	2215732.79
667	519746.07	2215732.66

Номер характерной точки границы	Координаты, м	
	X	Y
668	519746.15	2215732.53
669	519746.23	2215732.39
670	519746.29	2215732.27
671	519746.34	2215732.20
672	519746.38	2215732.13
673	519746.42	2215732.05
674	519746.46	2215731.98
675	519746.50	2215731.91
676	519746.54	2215731.84
677	519746.58	2215731.78
678	519746.61	2215731.72
679	519746.64	2215731.66
680	519746.67	2215731.61
681	519746.70	2215731.56
682	519746.72	2215731.51
683	519746.74	2215731.47
684	519746.76	2215731.42
685	519746.79	2215731.38
686	519746.81	2215731.34
687	519746.82	2215731.30
688	519746.84	2215731.25
689	519746.86	2215731.21
690	519746.88	2215731.17
691	519746.89	2215731.12
692	519746.91	2215731.08
693	519746.92	2215731.04
694	519746.93	2215731.00
695	519746.94	2215730.96
696	519746.95	2215730.91
697	519746.96	2215730.87
698	519746.96	2215730.83
699	519746.96	2215730.78
700	519746.97	2215730.74
701	519746.97	2215730.69
702	519746.97	2215730.64
703	519746.96	2215730.59
704	519746.96	2215730.53
705	519746.95	2215730.47
706	519746.95	2215730.41
707	519746.94	2215730.34
708	519746.93	2215730.28
709	519746.92	2215730.21
710	519746.90	2215730.14
711	519746.89	2215730.07
712	519746.87	2215729.99
713	519746.85	2215729.92
714	519746.83	2215729.85

Номер характерной точки границы	Координаты, м	
	X	Y
715	519746.80	2215729.77
716	519746.78	2215729.70
717	519746.76	2215729.64
718	519746.74	2215729.57
719	519746.72	2215729.51
720	519746.70	2215729.45
721	519746.68	2215729.40
722	519746.66	2215729.35
723	519746.65	2215729.30
724	519746.63	2215729.26
725	519746.61	2215729.22
726	519746.60	2215729.18
727	519746.59	2215729.15
728	519746.57	2215729.11
729	519746.56	2215729.08
730	519746.55	2215729.05
731	519746.54	2215729.02
732	519746.53	2215729.00
733	519746.51	2215728.97
734	519746.50	2215728.94
735	519746.49	2215728.90
736	519746.47	2215728.87
737	519746.45	2215728.83
738	519746.43	2215728.78
739	519746.41	2215728.72
740	519746.37	2215728.65
741	519746.33	2215728.56
742	519746.28	2215728.46
743	519746.23	2215728.34
744	519746.16	2215728.20
745	519746.09	2215728.05
746	519746.01	2215727.89
747	519745.93	2215727.72
748	519745.84	2215727.55
749	519745.76	2215727.38
750	519745.67	2215727.20
751	519745.59	2215727.03
752	519745.51	2215726.86
753	519745.42	2215726.70
754	519745.34	2215726.54
755	519745.26	2215726.38
756	519745.19	2215726.23
757	519745.11	2215726.07
758	519745.03	2215725.93
759	519744.96	2215725.78
760	519744.89	2215725.64
761	519744.81	2215725.50

Номер характерной точки границы	Координаты, м	
	X	Y
762	519744.74	2215725.35
763	519744.66	2215725.21
764	519744.58	2215725.06
765	519744.50	2215724.90
766	519744.41	2215724.74
767	519744.32	2215724.56
768	519744.22	2215724.38
769	519744.13	2215724.20
770	519743.96	2215723.90
771	519743.84	2215723.66
772	519743.75	2215723.50
773	519743.66	2215723.34
774	519743.55	2215723.12
775	519743.43	2215722.87
776	519743.32	2215722.66
777	519743.24	2215722.48
778	519743.17	2215722.31
779	519743.10	2215722.16
780	519743.04	2215721.99
781	519742.97	2215721.79
782	519742.90	2215721.58
783	519742.86	2215721.40
784	519742.82	2215721.26
785	519742.79	2215721.11
786	519742.76	2215720.95
787	519742.73	2215720.79
788	519742.69	2215720.58
789	519742.66	2215720.39
790	519742.63	2215720.22
791	519742.61	2215720.03
792	519742.59	2215719.81
793	519742.57	2215719.58
794	519742.55	2215719.34
795	519742.54	2215719.10
796	519742.53	2215718.89
797	519742.53	2215718.70
798	519742.53	2215718.54
799	519742.53	2215718.35
800	519742.54	2215718.14
801	519742.57	2215717.95
802	519742.61	2215717.78
803	519742.67	2215717.60
804	519742.75	2215717.47
805	519742.86	2215717.33
806	519742.98	2215717.20
807	519743.11	2215717.07
808	519743.25	2215716.96

Номер характерной точки границы	Координаты, м	
	X	Y
809	519743.38	2215716.87
810	519743.52	2215716.77
811	519743.63	2215716.70
812	519743.78	2215716.60
813	519743.84	2215716.56
814	519743.91	2215716.51
815	519743.98	2215716.47
816	519744.04	2215716.42
817	519744.10	2215716.38
818	519744.16	2215716.34
819	519744.21	2215716.30
820	519744.26	2215716.26
821	519744.31	2215716.23
822	519744.35	2215716.19
823	519744.39	2215716.16
824	519744.42	2215716.13
825	519744.46	2215716.10
826	519744.49	2215716.07
827	519744.52	2215716.03
828	519744.55	2215716.00
829	519744.58	2215715.97
830	519744.61	2215715.94
831	519744.64	2215715.90
832	519744.67	2215715.87
833	519744.69	2215715.84
834	519744.71	2215715.81
835	519744.73	2215715.78
836	519744.75	2215715.76
837	519744.77	2215715.73
838	519744.78	2215715.71
839	519744.79	2215715.69
840	519744.80	2215715.67
841	519744.81	2215715.64
842	519744.82	2215715.63
843	519744.82	2215715.61
844	519744.83	2215715.59
845	519744.83	2215715.57
846	519744.83	2215715.55
847	519744.83	2215715.53
848	519744.83	2215715.51
849	519744.82	2215715.49
850	519744.82	2215715.47
851	519744.82	2215715.45
852	519744.81	2215715.43
853	519744.81	2215715.41
854	519744.80	2215715.40
855	519744.79	2215715.38

Номер характерной точки границы	Координаты, м	
	X	Y
856	519744.78	2215715.36
857	519744.77	2215715.34
858	519744.76	2215715.32
859	519744.75	2215715.30
860	519744.74	2215715.28
861	519744.72	2215715.26
862	519744.70	2215715.24
863	519744.68	2215715.22
864	519744.66	2215715.19
865	519744.62	2215715.15
866	519744.58	2215715.11
867	519744.53	2215715.07
868	519744.47	2215715.01
869	519744.41	2215714.95
870	519744.34	2215714.88
871	519744.26	2215714.81
872	519744.19	2215714.74
873	519744.11	2215714.66
874	519744.04	2215714.59
875	519743.97	2215714.53
876	519743.90	2215714.47
877	519743.77	2215714.34
878	519743.64	2215714.22
879	519743.51	2215714.09
880	519743.38	2215713.95
881	519743.25	2215713.79
882	519743.16	2215713.66
883	519743.09	2215713.53
884	519742.99	2215713.36
885	519742.91	2215713.19
886	519742.83	2215713.04
887	519742.74	2215712.86
888	519742.65	2215712.66
889	519742.55	2215712.44
890	519742.45	2215712.20
891	519742.34	2215711.95
892	519742.22	2215711.68
893	519742.12	2215711.42
894	519742.02	2215711.17
895	519741.94	2215710.95
896	519741.88	2215710.77
897	519741.83	2215710.61
898	519741.80	2215710.46
899	519741.76	2215710.29
900	519741.73	2215710.11
901	519741.70	2215709.91
902	519741.68	2215709.70

Номер характерной точки границы	Координаты, м	
	X	Y
903	519741.65	2215709.49
904	519741.63	2215709.30
905	519741.62	2215709.19
906	519741.60	2215709.07
907	519741.59	2215708.95
908	519741.58	2215708.83
909	519741.56	2215708.71
910	519741.55	2215708.61
911	519741.50	2215708.32
912	519741.50	2215708.15
913	519741.50	2215707.77
914	519741.52	2215707.57
915	519741.58	2215707.07
916	519741.66	2215706.65
917	519741.74	2215706.24
918	519741.83	2215705.77
919	519741.84	2215705.60
920	519741.83	2215705.47
921	519741.77	2215705.20
922	519741.70	2215705.01
923	519741.63	2215704.84
924	519741.59	2215704.74
925	519741.43	2215704.42
926	519741.32	2215704.19
927	519741.16	2215703.89
928	519741.05	2215703.70
929	519740.98	2215703.61
930	519740.92	2215703.56
931	519740.85	2215703.52
932	519740.72	2215703.48
933	519740.49	2215703.43
934	519740.32	2215703.41
935	519740.26	2215703.41
936	519740.05	2215703.42
937	519739.84	2215703.42
938	519739.63	2215703.30
939	519739.30	2215703.15
940	519738.91	2215702.88
941	519738.54	2215702.55
942	519737.72	2215701.80
943	519737.23	2215701.35
944	519736.72	2215700.86
945	519735.99	2215700.14
946	519735.64	2215699.76
947	519735.20	2215699.25
948	519734.86	2215698.85
949	519734.54	2215698.41

Номер характерной точки границы	Координаты, м	
	X	Y
950	519734.41	2215698.21
951	519734.21	2215697.81
952	519734.07	2215697.42
953	519733.95	2215697.05
954	519733.86	2215696.56
955	519733.80	2215696.20
956	519733.73	2215695.62
957	519733.66	2215694.98
958	519733.57	2215694.43
959	519733.50	2215694.09
960	519733.42	2215693.85
961	519733.25	2215693.47
962	519733.09	2215693.23
963	519732.94	2215693.08
964	519732.65	2215692.84
965	519732.32	2215692.60
966	519731.51	2215692.02
967	519730.88	2215691.53
968	519730.45	2215691.17
969	519730.37	2215691.09
970	519730.03	2215690.74
971	519729.70	2215690.32
972	519729.55	2215690.02
973	519729.43	2215689.73
974	519729.25	2215689.23
975	519729.19	2215689.04
976	519729.07	2215688.59
977	519728.87	2215687.62
978	519728.70	2215686.78
979	519728.56	2215686.04
980	519728.48	2215685.51
981	519728.41	2215684.90
982	519728.41	2215684.65
983	519728.42	2215684.28
984	519728.48	2215684.08
985	519728.59	2215683.94
986	519728.77	2215683.84
987	519728.99	2215683.76
988	519729.25	2215683.71
989	519729.38	2215683.70
990	519729.60	2215683.68
991	519729.99	2215683.68
992	519730.20	2215683.72
993	519730.42	2215683.78
994	519730.63	2215683.87
995	519731.06	2215684.08
996	519731.58	2215684.37

Номер характерной точки границы	Координаты, м	
	X	Y
997	519732.25	2215684.78
998	519732.86	2215685.16
999	519733.32	2215685.38
1000	519733.50	2215685.42
1001	519733.90	2215685.45
1002	519734.10	2215685.45
1003	519734.29	2215685.41
1004	519734.47	2215685.35
1005	519734.62	2215685.28
1006	519734.77	2215685.13
1007	519735.12	2215684.68
1008	519735.33	2215684.34
1009	519735.44	2215684.17
1010	519735.60	2215683.89
1011	519735.77	2215683.60
1012	519735.87	2215683.39
1013	519736.07	2215682.88
1014	519736.28	2215682.25
1015	519736.39	2215681.85
1016	519736.49	2215681.48
1017	519736.62	2215681.00
1018	519736.67	2215680.70
1019	519736.68	2215680.58
1020	519736.72	2215680.10
1021	519736.73	2215679.60
1022	519736.71	2215679.18
1023	519736.67	2215678.51
1024	519736.62	2215677.77
1025	519736.57	2215677.15
1026	519736.54	2215676.70
1027	519736.53	2215676.33
1028	519736.54	2215676.02
1029	519736.59	2215675.59
1030	519736.63	2215675.27
1031	519736.64	2215674.93
1032	519736.62	2215674.76
1033	519736.60	2215674.65
1034	519736.54	2215674.42
1035	519736.48	2215674.25
1036	519736.44	2215674.07
1037	519736.26	2215673.54
1038	519736.03	2215672.88
1039	519735.92	2215672.57
1040	519735.84	2215672.36
1041	519735.76	2215672.14
1042	519735.61	2215671.76
1043	519735.43	2215671.32

Номер характерной точки границы	Координаты, м	
	X	Y
1044	519735.33	2215671.08
1045	519735.26	2215670.92
1046	519735.15	2215670.70
1047	519735.05	2215670.53
1048	519734.93	2215670.38
1049	519734.79	2215670.25
1050	519734.63	2215670.14
1051	519734.38	2215670.02
1052	519734.28	2215669.98
1053	519733.95	2215669.87
1054	519733.49	2215669.74
1055	519732.86	2215669.61
1056	519732.58	2215669.55
1057	519732.32	2215669.42
1058	519732.22	2215669.28
1059	519732.07	2215669.02
1060	519732.05	2215668.93
1061	519731.97	2215668.63
1062	519731.93	2215668.34
1063	519731.92	2215668.12
1064	519732.07	2215666.82
1065	519732.26	2215665.35
1066	519732.71	2215662.13
1067	519733.06	2215659.71
1068	519733.25	2215658.49
1069	519733.46	2215657.38
1070	519733.72	2215656.28
1071	519733.86	2215655.83
1072	519733.97	2215655.51
1073	519734.08	2215655.26
1074	519734.20	2215655.07
1075	519734.32	2215654.91
1076	519734.52	2215654.72
1077	519734.76	2215654.52
1078	519735.02	2215654.36

Номер характерной точки границы	Координаты, м	
	X	Y
1079	519735.33	2215654.19
1080	519736.11	2215653.91
1081	519737.80	2215653.40
1082	519739.59	2215652.92
1083	519741.70	2215652.43
1084	519742.28	2215652.31
1085	519742.55	2215652.24
1086	519742.86	2215652.12
1087	519742.99	2215652.06
1088	519743.32	2215651.84
1089	519743.49	2215651.70
1090	519743.59	2215651.58
1091	519743.67	2215651.46
1092	519743.71	2215651.38
1093	519743.78	2215651.17
1094	519743.86	2215650.91
1095	519743.93	2215650.66
1096	519744.04	2215650.19
1097	519744.13	2215649.85
1098	519744.27	2215649.40
1099	519744.33	2215649.25
1100	519744.40	2215649.09
1101	519744.47	2215648.90
1102	519744.56	2215648.58
1103	519744.61	2215648.32
1104	519744.56	2215647.52
1105	519744.50	2215647.00
1106	519744.48	2215646.63
1107	519744.49	2215646.49
1108	519744.51	2215646.22
1109	519744.66	2215645.37
1110	519744.90	2215644.26
1111	519745.20	2215642.91
1	519745.39	2215642.03

В целях размещения линейных объектов, подлежащих реконструкции в связи с изменением их местоположения, проектом межевания территории предусмотрено установление публичных сервитутов в границах зон планируемого размещения линейных объектов, подлежащих реконструкции в связи с изменением их местоположения.

Перечень и сведения о земельных участках, в отношении которых планируется установление публичных сервитутов, устанавливаемых в границах зоны планируемого размещения сетей связи, подлежащих реконструкции в связи с изменением их местоположения (временный отвод)

Кадастровый номер земельного участка	Адрес (описание местоположения)	Перечень объектов капитального строительства на земельном участке (по сведениям ЕГРН)	Номер публичного сервитута
52:18:0080269:151	Российская Федерация, Нижегородская обл., г. Нижний Новгород, Приокский район, примыкает к восточной границе н.п. Ольгино	52:18:0000000:13561	1(1)
52:18:0080269:173	Российская Федерация, Нижегородская обл., г. Нижний Новгород, Приокский район, примыкает к восточной границе н.п. Ольгино	52:18:0000000:13561	
52:18:0080269:151	Российская Федерация, Нижегородская обл., г. Нижний Новгород, Приокский район, примыкает к восточной границе н.п. Ольгино	52:18:0000000:13561	1(2)
52:18:0080269:173	Российская Федерация, Нижегородская обл., г. Нижний Новгород, Приокский район, примыкает к восточной границе н.п. Ольгино	52:18:0000000:13561	
52:18:0080269:151	Российская Федерация, Нижегородская обл., г. Нижний Новгород, Приокский район, примыкает к восточной границе н.п. Ольгино	52:18:0000000:13561	1(3)
52:18:0080269:173	Российская Федерация, Нижегородская обл., г. Нижний Новгород, Приокский район, примыкает к восточной границе н.п. Ольгино	52:18:0000000:13561	
52:18:0080269:154	Российская Федерация, Нижегородская обл., г. Нижний Новгород, Приокский район, примыкает к восточной границе н.п. Ольгино	52:18:0000000:13561	1(4)

Кадастровый номер земельного участка	Адрес (описание местоположения)	Перечень объектов капитального строительства на земельном участке (по сведениям ЕГРН)	Номер публичного сервитута
Е352:26:0000000:451 (52:26:0020017:18(1))	Нижегородская область, р-н Кстовский, ФГУП "Центральное" Россельхозакадемии	0:0:0:434(52), 52:00:0000000:395, 52:00:0000000:428, 52:00:0000000:689, 52:00:0000000:704, 52:26:0000000:2230, 52:26:0040024:194, 52:26:0040024:309, 52:26:0000000:3442, 52:26:0040024:312, 52:26:0000000:3425, 52:26:0000000:3432, 52:26:0040024:310, 52:26:0000000:3426, 52:25:0000000:2412, 52:26:0000000:3447, 52:26:0000000:3428, 52:26:0000000:3429, 52:26:0000000:3437, 52:26:0000000:3441, 52:26:0040024:313, 52:00:0000000:112, 52:26:0000000:3424, 52:26:0040024:315, 52:26:0020038:164, 52:00:0000000:156112, 52:00:0000000:156152, 52:26:0020019:286	2(1)
Е352:26:0000000:451 (52:26:0020017:18(1))	Нижегородская область, р-н Кстовский, ФГУП "Центральное" Россельхозакадемии	0:0:0:434(52), 52:00:0000000:395, 52:00:0000000:428, 52:00:0000000:689, 52:00:0000000:704, 52:26:0000000:2230, 52:26:0040024:194, 52:26:0040024:309, 52:26:0000000:3442, 52:26:0040024:312, 52:26:0000000:3425, 52:26:0000000:3432, 52:26:0040024:310, 52:26:0000000:3426, 52:25:0000000:2412, 52:26:0000000:3447, 52:26:0000000:3428, 52:26:0000000:3429, 52:26:0000000:3437, 52:26:0000000:3441,	2(2)

Кадастровый номер земельного участка	Адрес (описание местоположения)	Перечень объектов капитального строительства на земельном участке (по сведениям ЕГРН)	Номер публичного сервитута
		52:26:0040024:313, 52:00:0000000:112, 52:26:0000000:3424, 52:26:0040024:315, 52:26:0020038:164, 52:00:0000000:156112, 52:00:0000000:156152, 52:26:0020019:286	
КК 52:26:002001	Российская Федерация, Нижегородская обл., Кстовский муниципальный округ		
КК 52:26:0020013	Российская Федерация, Нижегородская обл., Кстовский муниципальный округ		2(3)
КК 52:26:0020013	Российская Федерация, Нижегородская обл., Кстовский муниципальный округ		2(4)
Е352:26:0000000:451 (52:26:0020013:6)	Нижегородская область, р-н Кстовский, ФГУП "Центральное" Россельхозакадемии	0:0:0:434(52), 52:00:0000000:395, 52:00:0000000:428, 52:00:0000000:689, 52:00:0000000:704, 52:26:0000000:2230, 52:26:0040024:194, 52:26:0040024:309, 52:26:0000000:3442, 52:26:0040024:312, 52:26:0000000:3425, 52:26:0000000:3432, 52:26:0040024:310, 52:26:0000000:3426, 52:25:0000000:2412, 52:26:0000000:3447, 52:26:0000000:3428, 52:26:0000000:3429, 52:26:0000000:3437, 52:26:0000000:3441, 52:26:0040024:313, 52:00:0000000:112, 52:26:0000000:3424, 52:26:0040024:315, 52:26:0020038:164,	2(5)

Кадастровый номер земельного участка	Адрес (описание местоположения)	Перечень объектов капитального строительства на земельном участке (по сведениям ЕГРН)	Номер публичного сервитута
		52:00:0000000:156112, 52:00:0000000:156152, 52:26:0020019:286	
Е352:26:0000000:451 (52:26:0020013:6)	Нижегородская область, р-н Кстовский, ФГУП "Центральное" Россельхозакадемии	0:0:0:434(52), 52:00:0000000:395, 52:00:0000000:428, 52:00:0000000:689, 52:00:0000000:704, 52:26:0000000:2230, 52:26:0040024:194, 52:26:0040024:309, 52:26:0000000:3442, 52:26:0040024:312, 52:26:0000000:3425, 52:26:0000000:3432, 52:26:0040024:310, 52:26:0000000:3426, 52:25:0000000:2412, 52:26:0000000:3447, 52:26:0000000:3428, 52:26:0000000:3429, 52:26:0000000:3437, 52:26:0000000:3441, 52:26:0040024:313, 52:00:0000000:112, 52:26:0000000:3424, 52:26:0040024:315, 52:26:0020038:164, 52:00:0000000:156112, 52:00:0000000:156152, 52:26:0020019:286	2(6)
Е352:26:0000000:451 (52:26:0020013:6)	Нижегородская область, р-н Кстовский, ФГУП "Центральное" Россельхозакадемии	0:0:0:434(52), 52:00:0000000:395, 52:00:0000000:428, 52:00:0000000:689, 52:00:0000000:704, 52:26:0000000:2230, 52:26:0040024:194, 52:26:0040024:309, 52:26:0000000:3442, 52:26:0040024:312, 52:26:0000000:3425, 52:26:0000000:3432, 52:26:0040024:310, 52:26:0000000:3426, 52:25:0000000:2412, 52:26:0000000:3447, 52:26:0000000:3428,	2(7)

Кадастровый номер земельного участка	Адрес (описание местоположения)	Перечень объектов капитального строительства на земельном участке (по сведениям ЕГРН)	Номер публичного сервитута
		52:26:0000000:3429, 52:26:0000000:3437, 52:26:0000000:3441, 52:26:0040024:313, 52:00:0000000:112, 52:26:0000000:3424, 52:26:0040024:315, 52:26:0020038:164, 52:00:0000000:156112, 52:00:0000000:156152, 52:26:0020019:286	
КК52:18:0080360	Российская Федерация, Нижегородская обл, городской округ город Нижний Новгород, г Нижний Новгород		
КК 52:18:0080268	Российская Федерация, Нижегородская обл, городской округ город Нижний Новгород, г Нижний Новгород		
КК 52:18:0080360	Российская Федерация, Нижегородская обл, городской округ город Нижний Новгород, г Нижний Новгород		2(8)
52:18:0000000:9827	Нижегородская область, г. Нижний Новгород, Приокский район, дер. Бешенцево		
КК52:18:0080268	Российская Федерация, Нижегородская обл, городской округ город Нижний Новгород, г Нижний Новгород		2(9)
КК 52:18:0080268	Российская Федерация, Нижегородская обл, городской округ город Нижний Новгород, г Нижний Новгород		2(10)
КК 52:18:0080268	Российская Федерация, Нижегородская обл, городской округ город Нижний Новгород, г Нижний Новгород		2(11)
КК 52:18:0080204	Российская Федерация, Нижегородская обл,		

Кадастровый номер земельного участка	Адрес (описание местоположения)	Перечень объектов капитального строительства на земельном участке (по сведениям ЕГРН)	Номер публичного сервитута
	городской округ город Нижний Новгород, г Нижний Новгород		
КК 52:18:0080239	Российская Федерация, Нижегородская обл, городской округ город Нижний Новгород, г Нижний Новгород		
Е352:26:0000000:451/чзу2 (52:26:0020017:18(1))	Нижегородская область, р-н Кстовский, ФГУП "Центральное" Россельхозакадемии	0:0:0:434(52), 52:00:0000000:395, 52:00:0000000:428, 52:00:0000000:689, 52:00:0000000:704, 52:26:0000000:2230, 52:26:0040024:194, 52:26:0040024:309, 52:26:0000000:3442, 52:26:0040024:312, 52:26:0000000:3425, 52:26:0000000:3432, 52:26:0040024:310, 52:26:0000000:3426, 52:25:0000000:2412, 52:26:0000000:3447, 52:26:0000000:3428, 52:26:0000000:3429, 52:26:0000000:3437, 52:26:0000000:3441, 52:26:0040024:313, 52:00:0000000:112, 52:26:0000000:3424, 52:26:0040024:315, 52:26:0020038:164, 52:00:0000000:156112, 52:00:0000000:156152, 52:26:0020019:286	3(1)
Е352:26:0000000:451/чзу2 (52:26:0020017:18(1))	Нижегородская область, р-н Кстовский, ФГУП "Центральное" Россельхозакадемии	0:0:0:434(52), 52:00:0000000:395, 52:00:0000000:428, 52:00:0000000:689, 52:00:0000000:704, 52:26:0000000:2230, 52:26:0040024:194, 52:26:0040024:309, 52:26:0000000:3442, 52:26:0040024:312,	3(2)

Кадастровый номер земельного участка	Адрес (описание местоположения)	Перечень объектов капитального строительства на земельном участке (по сведениям ЕГРН)	Номер публичного сервитута
		52:26:0000000:3425, 52:26:0000000:3432, 52:26:0040024:310, 52:26:0000000:3426, 52:25:0000000:2412, 52:26:0000000:3447, 52:26:0000000:3428, 52:26:0000000:3429, 52:26:0000000:3437, 52:26:0000000:3441, 52:26:0040024:313, 52:00:0000000:112, 52:26:0000000:3424, 52:26:0040024:315, 52:26:0020038:164, 52:00:0000000:156112, 52:00:0000000:156152, 52:26:0020019:286	
Е352:26:0000000:451/чзу2 (52:26:0020017:18(1))	Нижегородская область, р-н Кстовский, ФГУП "Центральное" Россельхозакадемии	0:0:0:434(52), 52:00:0000000:395, 52:00:0000000:428, 52:00:0000000:689, 52:00:0000000:704, 52:26:0000000:2230, 52:26:0040024:194, 52:26:0040024:309, 52:26:0000000:3442, 52:26:0040024:312, 52:26:0000000:3425, 52:26:0000000:3432, 52:26:0040024:310, 52:26:0000000:3426, 52:25:0000000:2412, 52:26:0000000:3447, 52:26:0000000:3428, 52:26:0000000:3429, 52:26:0000000:3437, 52:26:0000000:3441, 52:26:0040024:313, 52:00:0000000:112, 52:26:0000000:3424, 52:26:0040024:315, 52:26:0020038:164, 52:00:0000000:156112, 52:00:0000000:156152, 52:26:0020019:286	3(3)
КК52:26:0020017	Российская Федерация, Нижегородская обл.,		5(2)

Кадастровый номер земельного участка	Адрес (описание местоположения)	Перечень объектов капитального строительства на земельном участке (по сведениям ЕГРН)	Номер публичного сервитута
	Кстовский муниципальный округ		
Е352:26:0000000:451/чзу2 (52:26:0020017:18(1))	Нижегородская область, р-н Кстовский, ФГУП "Центральное" Россельхозакадемии	0:0:0:434(52), 52:00:0000000:395, 52:00:0000000:428, 52:00:0000000:689, 52:00:0000000:704, 52:26:0000000:2230, 52:26:0040024:194, 52:26:0040024:309, 52:26:0000000:3442, 52:26:0040024:312, 52:26:0000000:3425, 52:26:0000000:3432, 52:26:0040024:310, 52:26:0000000:3426, 52:25:0000000:2412, 52:26:0000000:3447, 52:26:0000000:3428, 52:26:0000000:3429, 52:26:0000000:3437, 52:26:0000000:3441, 52:26:0040024:313, 52:00:0000000:112, 52:26:0000000:3424, 52:26:0040024:315, 52:26:0020038:164, 52:00:0000000:156112, 52:00:0000000:156152, 52:26:0020019:286	
КК52:18:0080293	Российская Федерация, Нижегородская обл, городской округ город Нижний Новгород, г Нижний Новгород		5(3)
КК 52:18:0080293	Российская Федерация, Нижегородская обл, городской округ город Нижний Новгород, г Нижний Новгород		
52:18:0080293:340	Нижегородская обл., г. Нижний Новгород, дер. Бешенцево		5(4)
52:18:0080293:341	Нижегородская обл., г. Нижний Новгород, дер. Бешенцево	52:18:0080293:189	

Кадастровый номер земельного участка	Адрес (описание местоположения)	Перечень объектов капитального строительства на земельном участке (по сведениям ЕГРН)	Номер публичного сервитута
КК 52:18:0080294	Российская Федерация, Нижегородская обл, городской округ город Нижний Новгород, г Нижний Новгород		5(5)
КК52:18:0080293	Российская Федерация, Нижегородская обл, городской округ город Нижний Новгород, г Нижний Новгород		
КК52:26:0020013	Российская Федерация, Нижегородская обл, городской округ город Нижний Новгород, г Нижний Новгород		6(1)
КК52:26:0020013	Российская Федерация, Нижегородская обл., Кстовский муниципальный округ/ Российская Федерация, Нижегородская обл, городской округ город Нижний Новгород, г Нижний Новгород		6(2)
КК 52:26:0020013	Российская Федерация, Нижегородская обл., Кстовский муниципальный округ		7(1)
Е352:26:0000000:451 (52:26:0020017:18(1))	Нижегородская область, р-н Кстовский, ФГУП "Центральное" Россельхозакадемии	0:0:0:434(52), 52:00:0000000:395, 52:00:0000000:428, 52:00:0000000:689, 52:00:0000000:704, 52:26:0000000:2230, 52:26:0040024:194, 52:26:0040024:309, 52:26:0000000:3442, 52:26:0040024:312, 52:26:0000000:3425, 52:26:0000000:3432, 52:26:0040024:310, 52:26:0000000:3426, 52:25:0000000:2412, 52:26:0000000:3447, 52:26:0000000:3428, 52:26:0000000:3429,	

Кадастровый номер земельного участка	Адрес (описание местоположения)	Перечень объектов капитального строительства на земельном участке (по сведениям ЕГРН)	Номер публичного сервитута
		52:26:0000000:3437, 52:26:0000000:3441, 52:26:0040024:313, 52:00:0000000:112, 52:26:0000000:3424, 52:26:0040024:315, 52:26:0020038:164, 52:00:0000000:156112, 52:00:0000000:156152, 52:26:0020019:286	
Е352:26:0000000:451 (52:26:0020017:18(1))	Нижегородская область, р-н Кстовский, ФГУП "Центральное" Россельхозакадемии	0:0:0:434(52), 52:00:0000000:395, 52:00:0000000:428, 52:00:0000000:689, 52:00:0000000:704, 52:26:0000000:2230, 52:26:0040024:194, 52:26:0040024:309, 52:26:0000000:3442, 52:26:0040024:312, 52:26:0000000:3425, 52:26:0000000:3432, 52:26:0040024:310, 52:26:0000000:3426, 52:25:0000000:2412, 52:26:0000000:3447, 52:26:0000000:3428, 52:26:0000000:3429, 52:26:0000000:3437, 52:26:0000000:3441, 52:26:0040024:313, 52:00:0000000:112, 52:26:0000000:3424, 52:26:0040024:315, 52:26:0020038:164, 52:00:0000000:156112, 52:00:0000000:156152, 52:26:0020019:286	7(2)
Е352:26:0000000:451 (52:26:0020013:6)	Нижегородская область, р-н Кстовский, ФГУП "Центральное" Россельхозакадемии	0:0:0:434(52), 52:00:0000000:395, 52:00:0000000:428, 52:00:0000000:689, 52:00:0000000:704, 52:26:0000000:2230, 52:26:0040024:194, 52:26:0040024:309, 52:26:0000000:3442, 52:26:0040024:312,	8(1)

Кадастровый номер земельного участка	Адрес (описание местоположения)	Перечень объектов капитального строительства на земельном участке (по сведениям ЕГРН)	Номер публичного сервитута
		52:26:0000000:3425, 52:26:0000000:3432, 52:26:0040024:310, 52:26:0000000:3426, 52:25:0000000:2412, 52:26:0000000:3447, 52:26:0000000:3428, 52:26:0000000:3429, 52:26:0000000:3437, 52:26:0000000:3441, 52:26:0040024:313, 52:00:0000000:112, 52:26:0000000:3424, 52:26:0040024:315, 52:26:0020038:164, 52:00:0000000:156112, 52:00:0000000:156152, 52:26:0020019:286	
Е352:26:0000000:451 (52:26:0020013:6)	Нижегородская область, р-н Кстовский, ФГУП "Центральное" Россельхозакадемии	0:0:0:434(52), 52:00:0000000:395, 52:00:0000000:428, 52:00:0000000:689, 52:00:0000000:704, 52:26:0000000:2230, 52:26:0040024:194, 52:26:0040024:309, 52:26:0000000:3442, 52:26:0040024:312, 52:26:0000000:3425, 52:26:0000000:3432, 52:26:0040024:310, 52:26:0000000:3426, 52:25:0000000:2412, 52:26:0000000:3447, 52:26:0000000:3428, 52:26:0000000:3429, 52:26:0000000:3437, 52:26:0000000:3441, 52:26:0040024:313, 52:00:0000000:112, 52:26:0000000:3424, 52:26:0040024:315, 52:26:0020038:164, 52:00:0000000:156112, 52:00:0000000:156152, 52:26:0020019:286	8(2)
52:18:0080237:133	Российская Федерация, Нижегородская область,	52:18:0080237:96	9(1)

Кадастровый номер земельного участка	Адрес (описание местоположения)	Перечень объектов капитального строительства на земельном участке (по сведениям ЕГРН)	Номер публичного сервитута
	г. Нижний Новгород, с. Ближнее Константиново, ул. Борисова, дом 6		
КК52:18:0080237	Российская Федерация, Нижегородская обл, городской округ город Нижний Новгород, г Нижний Новгород		
52:18:0080237:13	Нижегородская обл., г. Нижний Новгород, Приокский район, дер. Ближнее Константиново, ул. Борисова, дом 12	52:18:0080237:88	9(2)
КК52:18:0080239	Российская Федерация, Нижегородская обл, городской округ город Нижний Новгород, г Нижний Новгород		9(3)
52:18:0080237:118	Российская Федерация, Нижегородская обл, городской округ город Нижний Новгород, Г Нижний Новгород, д Ближнеконстантиново, ул Полевая, земельный участок 7	52:18:0080237:119	9(4)
КК52:18:0080237	Российская Федерация, Нижегородская обл, городской округ город Нижний Новгород, г Нижний Новгород		
52:18:0080237:118	Российская Федерация, Нижегородская обл, городской округ город Нижний Новгород, г Нижний Новгород, д Ближнеконстантиново, ул Полевая, земельный участок 7	52:18:0080237:119	9(5)
КК52:18:0080237	Российская Федерация, Нижегородская обл, городской округ город Нижний Новгород, г Нижний Новгород		

Кадастровый номер земельного участка	Адрес (описание местоположения)	Перечень объектов капитального строительства на земельном участке (по сведениям ЕГРН)	Номер публичного сервитута
КК52:18:0080230	Российская Федерация, Нижегородская обл, городской округ город Нижний Новгород, г Нижний Новгород		9(6)
52:18:0080230:24	Нижегородская обл., г. Нижний Новгород, Приокский район, ул. Ларина, 15		
КК52:18:0080237	Российская Федерация, Нижегородская обл, городской округ город Нижний Новгород, г Нижний Новгород		9(7)
КК 52:18:0080230	Российская Федерация, Нижегородская обл, городской округ город Нижний Новгород, г Нижний Новгород		9(8)
52:18:0080230:40	Нижегородская обл., г. Нижний Новгород, Приокский район, ул. Ларина		
52:18:0080230:40	Нижегородская обл., г. Нижний Новгород, Приокский район, ул. Ларина		10(1)
КК52:18:0080230	Российская Федерация, Нижегородская обл, городской округ город Нижний Новгород, г Нижний Новгород		
КК52:18:0080230	Российская Федерация, Нижегородская обл, городской округ город Нижний Новгород, г Нижний Новгород		10(2)
52:18:0080230:40	Нижегородская обл., г. Нижний Новгород, Приокский район, ул. Ларина		11(1)
КК52:18:0080230	Российская Федерация, Нижегородская обл, городской округ город Нижний Новгород, г Нижний Новгород		

Кадастровый номер земельного участка	Адрес (описание местоположения)	Перечень объектов капитального строительства на земельном участке (по сведениям ЕГРН)	Номер публичного сервитута
52:18:0080237:118	Российская Федерация, Нижегородская обл, городской округ город Нижний Новгород, Г Нижний Новгород, д Ближнеконстантиново, ул Полевая, земельный участок 7	52:18:0080237:119	11(2)
КК52:18:0080237	Российская Федерация, Нижегородская обл, городской округ город Нижний Новгород, г Нижний Новгород		
52:18:0080237:118	Российская Федерация, Нижегородская обл, городской округ город Нижний Новгород, Г Нижний Новгород, д Ближнеконстантиново, ул Полевая, земельный участок 7	52:18:0080237:119	11(3)
52:18:0080237:118	Российская Федерация, Нижегородская обл, городской округ город Нижний Новгород, Г Нижний Новгород, д Ближнеконстантиново, ул Полевая, земельный участок 7	52:18:0080237:119	11(4)
52:18:0080237	Российская Федерация, Нижегородская обл, городской округ город Нижний Новгород, г Нижний Новгород		
52:18:0080218:10	Нижегородская обл., г. Нижний Новгород, Приокский район, пос.Черепичный, 3А	52:18:0080218:82	37(1)
52:18:0080218	Российская Федерация, Нижегородская обл, городской округ город Нижний Новгород, г Нижний Новгород		
52:18:0080213	Российская Федерация, Нижегородская обл, городской округ город		37(2)

Кадастровый номер земельного участка	Адрес (описание местоположения)	Перечень объектов капитального строительства на земельном участке (по сведениям ЕГРН)	Номер публичного сервитута
	Нижний Новгород, г Нижний Новгород		
52:18:0080223:56	Нижегородская обл., г. Нижний Новгород, Приокский район, ул. Ларина, снт "Заря", участок №2		
52:18:0080223	Российская Федерация, Нижегородская обл, городской округ город Нижний Новгород, г Нижний Новгород		

Перечень и сведения о земельных участках, в отношении которых планируется установление публичных сервитутов, устанавливаемых в границах зоны планируемого размещения сетей водоснабжения, подлежащих реконструкции в связи с изменением их местоположения (временный отвод)

Кадастровый номер земельного участка	Адрес (описание местоположения)	Перечень объектов капитального строительства на земельном участке (по сведениям ЕГРН)	Номер публичного сервитута
52:18:0080293:341	Нижегородская обл., г. Нижний Новгород, дер. Бешенцево	52:18:0080293:189	
52:18:0080293:340	Нижегородская обл., г. Нижний Новгород, дер. Бешенцево		12
КК 52:18:0080293	Российская Федерация, Нижегородская обл, городской округ город Нижний Новгород, г Нижний Новгород		
КК52:26:0020013	Российская Федерация, Нижегородская обл., Кстовский муниципальный округ/ Российская Федерация, Нижегородская обл, городской округ город Нижний Новгород, г Нижний Новгород		13(1)
Е352:26:0000000:451 (52:26:0020013:6)	Нижегородская область, р-н Кстовский, ФГУП "Центральное" Россельхозакадемии	0:0:0:434(52), 52:00:0000000:395, 52:00:0000000:428, 52:00:0000000:689, 52:00:0000000:704, 52:26:0000000:2230, 52:26:0040024:194, 52:26:0040024:309,	13(2)

Кадастровый номер земельного участка	Адрес (описание местоположения)	Перечень объектов капитального строительства на земельном участке (по сведениям ЕГРН)	Номер публичного сервитута
		52:26:0000000:3442, 52:26:0040024:312, 52:26:0000000:3425, 52:26:0000000:3432, 52:26:0040024:310, 52:26:0000000:3426, 52:25:0000000:2412, 52:26:0000000:3447, 52:26:0000000:3428, 52:26:0000000:3429, 52:26:0000000:3437, 52:26:0000000:3441, 52:26:0040024:313, 52:00:0000000:112, 52:26:0000000:3424, 52:26:0040024:315, 52:26:0020038:164, 52:00:0000000:156112, 52:00:0000000:156152, 52:26:0020019:286	
КК52:18:0080360	Российская Федерация, Нижегородская обл, городской округ город Нижний Новгород, г Нижний Новгород		
52:18:0000000:9827 52:18:0000000:9827(1)	Нижегородская область, г. Нижний Новгород, Приокский район, дер. Бешенцево		13(3)
КК 52:18:0080268	Российская Федерация, Нижегородская обл, городской округ город Нижний Новгород, г Нижний Новгород		
КК 52:18:0080239	Российская Федерация, Нижегородская обл, городской округ город Нижний Новгород, г Нижний Новгород		13(4)
52:18:0080239:40	Нижегородская обл., г. Нижний Новгород, Приокский район, ул. Героя Борисова, дом 9		13(5)
52:18:0080237:13	Нижегородская обл., г. Нижний Новгород, Приокский район, дер. Ближнее Константиново, ул. Борисова, дом 12	52:18:0080237:88	13(6)
52:18:0080237:13	Нижегородская обл., г. Нижний Новгород, Приокский район, дер. Ближнее Константиново, ул. Борисова, дом 12	52:18:0080237:88	14(1)

Кадастровый номер земельного участка	Адрес (описание местоположения)	Перечень объектов капитального строительства на земельном участке (по сведениям ЕГРН)	Номер публичного сервитута
КК52:18:0080237	Российская Федерация, Нижегородская обл, городской округ город Нижний Новгород, г Нижний Новгород		14(2)
КК52:18:0080230	Российская Федерация, Нижегородская обл, городской округ город Нижний Новгород, г Нижний Новгород		14(3)
52:18:0080230:40	Нижегородская обл., г. Нижний Новгород, Приокский район, ул. Ларина		
52:18:0000000:10267	Нижегородская обл., г. Нижний Новгород, Приокский район, ул. Ларина, от Мызинского моста до восточной границы ОАО Молочного комбината "Нижегородский"	52:00:0000000:689, 52:18:0000000:9566, 52:18:0080175:410, 52:18:0000000:15220, 52:00:0000000:155342, 52:18:0000000:2336, 52:18:0000000:26572, 52:18:0080230:377, 52:18:0080161:5311, 52:18:0080175:593, 52:18:0000000:28242, 52:18:0000000:28512, 52:18:0000000:29101, 52:18:0080227:494	15(1)
52:18:0000000:14543	Российская Федерация, Нижегородская обл., г. Нижний Новгород, Приокский район, ул. Полевая, участок №4	52:18:0000000:15246, 52:18:0080230:280	
КК 52:18:0080231	Российская Федерация, Нижегородская обл, городской округ город Нижний Новгород, г Нижний Новгород		
КК52:18:0080230	Российская Федерация, Нижегородская обл, городской округ город Нижний Новгород, г Нижний Новгород		
КК52:18:0080230	Российская Федерация, Нижегородская обл, городской округ город Нижний Новгород, г Нижний Новгород		15(2)
КК52:18:0080230	Российская Федерация, Нижегородская обл, городской округ город Нижний Новгород, г Нижний Новгород		15(3)

Перечень и сведения о земельных участках, в отношении которых планируется установление публичных сервитутов, устанавливаемых в границах зоны планируемого размещения сетей газоснабжения, подлежащих реконструкции в связи с изменением их местоположения (временный отвод)

Кадастровый номер земельного участка	Адрес (описание местоположения)	Перечень объектов капитального строительства на земельном участке (по сведениям ЕГРН)	Номер публичного сервитута
КК 52:18:0080293	Российская Федерация, Нижегородская обл., г. Нижний Новгород, Приокский район, примыкает к восточной границе н.п. Ольгино		17(1)
КК 52:18:0080295	Российская Федерация, Нижегородская обл., г. Нижний Новгород, Приокский район, примыкает к восточной границе н.п. Ольгино		17(2)
52:18:0080295:221	Российская Федерация, Нижегородская область, город Нижний Новгород, Приокский район, дер. Бешенцево, ул. Героя Чванова, рядом с домом 3Б		
КК52:18:0080268	Российская Федерация, Нижегородская обл, городской округ город Нижний Новгород, г Нижний Новгород		19(1)
КК52:18:0080275	Российская Федерация, Нижегородская обл, городской округ город Нижний Новгород, г Нижний Новгород		19(2)
52:18:0080239:85	Нижегородская обл., г. Нижний Новгород, Приокский район, ул. Борисова, 3	52:18:0080239:99	20(1)
КК52:18:0080239	Российская Федерация, Нижегородская обл, городской округ город Нижний Новгород, г Нижний Новгород		
52:18:0080239:40	Нижегородская обл., г. Нижний Новгород, Приокский район, ул. Героя Борисова, дом 9		20(2)
52:18:0080237:13	Нижегородская обл., г. Нижний Новгород, Приокский район, дер. Ближнее Константиново, ул. Борисова, дом	12 52:18:0080237:88	20(3)
52:18:0080237:133	Российская Федерация, Нижегородская область, г. Нижний	52:18:0080237:96	20(4)

Кадастровый номер земельного участка	Адрес (описание местоположения)	Перечень объектов капитального строительства на земельном участке (по сведениям ЕГРН)	Номер публичного сервитута
	Новгород, с. Ближнее Константиново, ул. Борисова, дом 6		
52:18:0080237:129	Нижегородская обл., г. Нижний Новгород, Приокский район, ул.Полевая, дом №3	52:18:0080285:864	21(1)
КК52:18:0080237	Российская Федерация, Нижегородская обл, городской округ город Нижний Новгород, г Нижний Новгород		21(2)
52:18:0080230:37	Российская Федерация, Нижегородская обл, городской округ город Нижний Новгород, г Нижний Новгород, ул Ларина, земельный участок 15Г	52:18:0080230:152, 52:18:0080230:154	21(3)
52:18:0080230	Российская Федерация, Нижегородская обл, городской округ город Нижний Новгород, г Нижний Новгород		
52:18:0080237	Российская Федерация, Нижегородская обл, городской округ город Нижний Новгород, г Нижний Новгород		
52:18:0000000:14543	Российская Федерация, Нижегородская обл., г. Нижний Новгород, Приокский район, ул. Полевая, участок №4	52:18:0000000:15246, 52:18:0080230:280	22(1)
52:18:0080230	Российская Федерация, Нижегородская обл, городской округ город Нижний Новгород, г Нижний Новгород		
52:18:0080231	Российская Федерация, Нижегородская обл, городской округ город Нижний Новгород, г Нижний Новгород		
52:18:0080230:40	Нижегородская обл., г. Нижний Новгород, Приокский район, ул. Ларина		
52:18:0000000:14542	Российская Федерация, Нижегородская обл., г. Нижний Новгород, Приокский район, ул. Полевая, участок №3.	52:18:0000000:15246	
52:18:0080228	Российская Федерация, Нижегородская обл, городской округ	-	

Кадастровый номер земельного участка	Адрес (описание местоположения)	Перечень объектов капитального строительства на земельном участке (по сведениям ЕГРН)	Номер публичного сервитута
	город Нижний Новгород, г Нижний Новгород		
52:18:0080237	Российская Федерация, Нижегородская обл, городской округ город Нижний Новгород, г Нижний Новгород	-	
52:18:0000000:10267	Нижегородская обл., г. Нижний Новгород, Приокский район, ул. Ларина, от Мызинского моста до восточной границы ОАО Молочного комбината "Нижегородский"	52:00:0000000:689, 52:18:0000000:9566, 52:18:0080175:410, 52:18:0000000:15220, 52:00:0000000:155342, 52:18:0000000:2336, 52:18:0000000:26572, 52:18:0080230:377, 52:18:0080161:5311, 52:18:0080175:593, 52:18:0000000:28242, 52:18:0000000:28512, 52:18:0000000:29101, 52:18:0080227:494	22(2)
52:18:0080230	Российская Федерация, Нижегородская обл, городской округ город Нижний Новгород, г Нижний Новгород		
52:18:0080230	Российская Федерация, Нижегородская обл, городской округ город Нижний Новгород, г Нижний Новгород		23(1)
52:18:0080230	Российская Федерация, Нижегородская обл, городской округ город Нижний Новгород, г Нижний Новгород		23(2)
52:18:0080230:24	Нижегородская обл., г. Нижний Новгород, Приокский район, ул.Ларина, 15		
52:18:0080230	Российская Федерация, Нижегородская обл, городской округ город Нижний Новгород, г Нижний Новгород		24(1)
52:18:0080230:24	Нижегородская обл., г. Нижний Новгород, Приокский район, ул.Ларина, 15		
52:18:0080230	Российская Федерация, Нижегородская обл, городской округ		24(2)

Кадастровый номер земельного участка	Адрес (описание местоположения)	Перечень объектов капитального строительства на земельном участке (по сведениям ЕГРН)	Номер публичного сервитута
	город Нижний Новгород, г Нижний Новгород		

Перечень и сведения о земельных участках, в отношении которых планируется установление публичных сервитутов, устанавливаемых в границах зоны планируемого размещения сетей электроснабжения, подлежащих реконструкции в связи с изменением их местоположения (временный отвод)

Кадастровый номер земельного участка	Адрес (описание местоположения)	Перечень объектов капитального строительства на земельном участке (по сведениям ЕГРН)	Номер публичного сервитута
E352:26:0000000:451:3У1 (52:26:0020017:18(1))	Нижегородская область, р-н Кстовский, ФГУП "Центральное" Россельхозакадемии	0:0:0:434(52), 52:00:0000000:395, 52:00:0000000:428, 52:00:0000000:689, 52:00:0000000:704, 52:26:0000000:2230, 52:26:0040024:194, 52:26:0040024:309, 52:26:0000000:3442, 52:26:0040024:312, 52:26:0000000:3425, 52:26:0000000:3432, 52:26:0040024:310, 52:26:0000000:3426, 52:25:0000000:2412, 52:26:0000000:3447, 52:26:0000000:3428, 52:26:0000000:3429, 52:26:0000000:3437, 52:26:0000000:3441, 52:26:0040024:313, 52:00:0000000:112, 52:26:0000000:3424, 52:26:0040024:315, 52:26:0020038:164, 52:00:0000000:156112, 52:00:0000000:156152, 52:26:0020019:286	25(1)
E352:26:0000000:451:3У1 (52:26:0020017:18(1))	Нижегородская область, р-н Кстовский, ФГУП "Центральное" Россельхозакадемии	0:0:0:434(52), 52:00:0000000:395, 52:00:0000000:428, 52:00:0000000:689, 52:00:0000000:704,	25(2)

Кадастровый номер земельного участка	Адрес (описание местоположения)	Перечень объектов капитального строительства на земельном участке (по сведениям ЕГРН)	Номер публичного сервитута
		52:26:0000000:2230, 52:26:0040024:194, 52:26:0040024:309, 52:26:0000000:3442, 52:26:0040024:312, 52:26:0000000:3425, 52:26:0000000:3432, 52:26:0040024:310, 52:26:0000000:3426, 52:25:0000000:2412, 52:26:0000000:3447, 52:26:0000000:3428, 52:26:0000000:3429, 52:26:0000000:3437, 52:26:0000000:3441, 52:26:0040024:313, 52:00:0000000:112, 52:26:0000000:3424, 52:26:0040024:315, 52:26:0020038:164, 52:00:0000000:156112, 52:00:0000000:156152, 52:26:0020019:286	
52:26:0020017			
52:18:0080274	Российская Федерация, Нижегородская обл, городской округ город Нижний Новгород, г Нижний Новгород		26(1)
52:18:0080274:120	Нижегородская обл., г. Нижний Новгород, Приокский район, дер. Бешенцево, дом 3.	52:18:0080293:263	
Е352:26:0000000:451:3У1 (52:26:0020017:18(1))	Нижегородская область, р-н Кстовский, ФГУП "Центральное" Россельхозакадемии	0:0:0:434(52), 52:00:0000000:395, 52:00:0000000:428, 52:00:0000000:689, 52:00:0000000:704, 52:26:0000000:2230, 52:26:0040024:194, 52:26:0040024:309, 52:26:0000000:3442, 52:26:0040024:312, 52:26:0000000:3425, 52:26:0000000:3432, 52:26:0040024:310, 52:26:0000000:3426, 52:25:0000000:2412,	26(2)

Кадастровый номер земельного участка	Адрес (описание местоположения)	Перечень объектов капитального строительства на земельном участке (по сведениям ЕГРН)	Номер публичного сервитута
		52:26:0000000:3447, 52:26:0000000:3428, 52:26:0000000:3429, 52:26:0000000:3437, 52:26:0000000:3441, 52:26:0040024:313, 52:00:0000000:112, 52:26:0000000:3424, 52:26:0040024:315, 52:26:0020038:164, 52:00:0000000:156112, 52:00:0000000:156152, 52:26:0020019:286	
52:18:0080293	Российская Федерация, Нижегородская обл, городской округ город Нижний Новгород, г Нижний Новгород		27(1)
52:18:0080293:341	Нижегородская обл., г. Нижний Новгород, дер. Бешенцево	52:18:0080293:189	27(2)
52:18:0080274	Российская Федерация, Нижегородская обл, городской округ город Нижний Новгород, г Нижний Новгород		27(3)
52:18:0080293	Российская Федерация, Нижегородская обл, городской округ город Нижний Новгород, г Нижний Новгород		28(1)
E352:26:0000000:451:3У1 (52:26:0020017:18(1))	Нижегородская область, р-н Кстовский, ФГУП "Центральное" Россельхозакадемии	0:0:0:434(52), 52:00:0000000:395, 52:00:0000000:428, 52:00:0000000:689, 52:00:0000000:704, 52:26:0000000:2230, 52:26:0040024:194, 52:26:0040024:309, 52:26:0000000:3442, 52:26:0040024:312, 52:26:0000000:3425, 52:26:0000000:3432, 52:26:0040024:310, 52:26:0000000:3426, 52:25:0000000:2412, 52:26:0000000:3447, 52:26:0000000:3428, 52:26:0000000:3429,	28(2)

Кадастровый номер земельного участка	Адрес (описание местоположения)	Перечень объектов капитального строительства на земельном участке (по сведениям ЕГРН)	Номер публичного сервитута
		52:26:0000000:3437, 52:26:0000000:3441, 52:26:0040024:313, 52:00:0000000:112, 52:26:0000000:3424, 52:26:0040024:315, 52:26:0020038:164, 52:00:0000000:156112, 52:00:0000000:156152, 52:26:0020019:286	
52:26:0020017	Российская Федерация, Нижегородская обл., Кстовский муниципальный округ		
E352:26:0000000:451 (52:26:0020013:6)	Нижегородская область, р-н Кстовский, ФГУП "Центральное" Россельхозакадемии	0:0:0:434(52), 52:00:0000000:395, 52:00:0000000:428, 52:00:0000000:689, 52:00:0000000:704, 52:26:0000000:2230, 52:26:0040024:194, 52:26:0040024:309, 52:26:0000000:3442, 52:26:0040024:312, 52:26:0000000:3425, 52:26:0000000:3432, 52:26:0040024:310, 52:26:0000000:3426, 52:25:0000000:2412, 52:26:0000000:3447, 52:26:0000000:3428, 52:26:0000000:3429, 52:26:0000000:3437, 52:26:0000000:3441, 52:26:0040024:313, 52:00:0000000:112, 52:26:0000000:3424, 52:26:0040024:315, 52:26:0020038:164, 52:00:0000000:156112, 52:00:0000000:156152, 52:26:0020019:286	29(1)
E352:26:0000000:451 (52:26:0020013:6)	Нижегородская область, р-н Кстовский, ФГУП "Центральное" Россельхозакадемии	0:0:0:434(52), 52:00:0000000:395, 52:00:0000000:428, 52:00:0000000:689, 52:00:0000000:704,	29(2)

Кадастровый номер земельного участка	Адрес (описание местоположения)	Перечень объектов капитального строительства на земельном участке (по сведениям ЕГРН)	Номер публичного сервитута
		52:26:0000000:2230, 52:26:0040024:194, 52:26:0040024:309, 52:26:0000000:3442, 52:26:0040024:312, 52:26:0000000:3425, 52:26:0000000:3432, 52:26:0040024:310, 52:26:0000000:3426, 52:25:0000000:2412, 52:26:0000000:3447, 52:26:0000000:3428, 52:26:0000000:3429, 52:26:0000000:3437, 52:26:0000000:3441, 52:26:0040024:313, 52:00:0000000:112, 52:26:0000000:3424, 52:26:0040024:315, 52:26:0020038:164, 52:00:0000000:156112, 52:00:0000000:156152, 52:26:0020019:286	
Е352:26:0000000:451 (52:26:0020013:6)	Нижегородская область, р-н Кстовский, ФГУП "Центральное" Россельхозакадемии	0:0:0:434(52), 52:00:0000000:395, 52:00:0000000:428, 52:00:0000000:689, 52:00:0000000:704, 52:26:0000000:2230, 52:26:0040024:194, 52:26:0040024:309, 52:26:0000000:3442, 52:26:0040024:312, 52:26:0000000:3425, 52:26:0000000:3432, 52:26:0040024:310, 52:26:0000000:3426, 52:25:0000000:2412, 52:26:0000000:3447, 52:26:0000000:3428, 52:26:0000000:3429, 52:26:0000000:3437, 52:26:0000000:3441, 52:26:0040024:313, 52:00:0000000:112, 52:26:0000000:3424,	29(3)

Кадастровый номер земельного участка	Адрес (описание местоположения)	Перечень объектов капитального строительства на земельном участке (по сведениям ЕГРН)	Номер публичного сервитута
		52:26:0040024:315, 52:26:0020038:164, 52:00:0000000:156112, 52:00:0000000:156152, 52:26:0020019:286	
52:18:0080360	Российская Федерация, Нижегородская обл, городской округ город Нижний Новгород, г Нижний Новгород		30(1)
52:18:0080360	Российская Федерация, Нижегородская обл, городской округ город Нижний Новгород, г Нижний Новгород		30(2)
52:18:0000000:9827	Нижегородская область, г. Нижний Новгород, Приокский район, дер. Бешенцево		
52:18:0080239:85	Нижегородская обл., г. Нижний Новгород, Приокский район, ул. Борисова, 3	52:18:0080239:99	31(1)
52:18:0080239	Российская Федерация, Нижегородская обл, городской округ город Нижний Новгород, г Нижний Новгород		
52:18:0080239:81	Российская Федерация, Нижегородская обл, городской округ город Нижний Новгород, г Нижний Новгород, д Ближнеконстантиново, ул Героя Борисова, земельный участок 11	52:18:0080239:89	31(2)
52:18:0080239	Российская Федерация, Нижегородская обл, городской округ город Нижний Новгород, г Нижний Новгород		
52:18:0080237:133	Российская Федерация, Нижегородская область, г. Нижний Новгород, с. Ближнее Константиново, ул. Борисова, дом 6	52:18:0080237:96	32(1)
52:18:0080237	Российская Федерация, Нижегородская обл, городской округ город Нижний Новгород, г Нижний Новгород		
52:18:0080239	Российская Федерация, Нижегородская обл, городской округ город Нижний Новгород, г Нижний Новгород		32(2)

Кадастровый номер земельного участка	Адрес (описание местоположения)	Перечень объектов капитального строительства на земельном участке (по сведениям ЕГРН)	Номер публичного сервитута
	округ город Нижний Новгород, г Нижний Новгород		
52:18:0080237:45	Российская Федерация, Нижегородская область, городской округ город Нижний Новгород, город Нижний Новгород, деревня Ближнеконстантиново, улица Полевая, земельный участок 1	52:18:0080233:117	33(1)
52:18:0080237:129	Нижегородская обл., г. Нижний Новгород, Приокский район, ул.Полевая, дом №3	52:18:0080285:864	
52:18:0080237:131	Нижегородская обл., г. Нижний Новгород, Приокский район, ул. Полевая, дом №3	52:18:0080285:864	
52:18:0080237	Российская Федерация, Нижегородская обл, городской округ город Нижний Новгород, г Нижний Новгород		
52:18:0080230:37	Российская Федерация, Нижегородская обл, городской округ город Нижний Новгород, г Нижний Новгород, ул Ларина, земельный участок 15Г	52:18:0080230:152, 52:18:0080230:154	33(2)
52:18:0080230	Российская Федерация, Нижегородская обл, городской округ город Нижний Новгород, г Нижний Новгород		
52:18:0080237:45	Российская Федерация, Нижегородская область, городской округ город Нижний Новгород, город Нижний Новгород, деревня Ближнеконстантиново, улица Полевая, земельный участок 1	52:18:0080233:117	34(1)
52:18:0080237	Российская Федерация, Нижегородская обл, городской округ город Нижний Новгород, г Нижний Новгород		
52:18:0080230:40	Нижегородская обл., г. Нижний Новгород, Приокский район, ул. Ларина		
52:18:0080230	Российская Федерация, Нижегородская обл, городской		

Кадастровый номер земельного участка	Адрес (описание местоположения)	Перечень объектов капитального строительства на земельном участке (по сведениям ЕГРН)	Номер публичного сервитута
	округ город Нижний Новгород, г Нижний Новгород		
52:18:0080230:24	Нижегородская обл., г. Нижний Новгород, Приокский район, ул.Ларина, 15		34(2)
52:18:0080230	Российская Федерация, Нижегородская обл, городской округ город Нижний Новгород, г Нижний Новгород		
52:18:0080230:40	Нижегородская обл., г. Нижний Новгород, Приокский район, ул. Ларина		34(3)
52:18:0080230	Российская Федерация, Нижегородская обл, городской округ город Нижний Новгород, г Нижний Новгород		35(1)
52:18:0080230	Российская Федерация, Нижегородская обл, городской округ город Нижний Новгород, г Нижний Новгород		35(2)
52:18:0080230	Российская Федерация, Нижегородская обл, городской округ город Нижний Новгород, г Нижний Новгород		35(3)
52:18:0080230	Российская Федерация, Нижегородская обл, городской округ город Нижний Новгород, г Нижний Новгород		36(1)
52:18:0080230	Российская Федерация, Нижегородская обл, городской округ город Нижний Новгород, г Нижний Новгород		36(2)
52:18:0080230:24	Нижегородская обл., г. Нижний Новгород, Приокский район, ул.Ларина, 15		
52:18:0080230:40	Нижегородская обл., г. Нижний Новгород, Приокский район, ул. Ларина		40

В целях складирования строительных и иных материалов, возведения некапитальных строений, сооружений (включая ограждения, бытовки, навесы) и (или) размещения строительной техники, которые необходимы для обеспечения

строительства, реконструкции, ремонта инженерных сооружений, объектов транспортной инфраструктуры федерального, регионального или местного значения (пункт 2 статьи 39³⁷ Земельного Кодекса Российской Федерации) проектом межевания территории предусмотрено установление публичных сервитутов в границах зон планируемого размещения линейных объектов (временный отвод).

Перечень и сведения о земельных участках, в отношении которых планируется установление публичных сервитутов, устанавливаемых в границах зоны планируемого размещения линейного объекта (временный отвод)

Кадастровый номер земельного участка	Адрес (описание местоположения)	Перечень объектов капитального строительства на земельном участке (по сведениям ЕГРН)	Номер публичного сервитута
E352:26:0000000:451 (52:26:0020017:18(1))	Нижегородская область, р-н Кстовский, ФГУП "Центральное" Россельхозакадемии	0:0:0:434(52), 52:00:0000000:395, 52:00:0000000:428, 52:00:0000000:689, 52:00:0000000:704, 52:26:0000000:2230, 52:26:0040024:194, 52:26:0040024:309, 52:26:0000000:3442, 52:26:0040024:312, 52:26:0000000:3425, 52:26:0000000:3432, 52:26:0040024:310, 52:26:0000000:3426, 52:25:0000000:2412, 52:26:0000000:3447, 52:26:0000000:3428, 52:26:0000000:3429, 52:26:0000000:3437, 52:26:0000000:3441, 52:26:0040024:313, 52:00:0000000:112, 52:26:0000000:3424, 52:26:0040024:315, 52:26:0020038:164, 52:00:0000000:156112, 52:00:0000000:156152, 52:26:0020019:286	4(1)

Кадастровый номер земельного участка	Адрес (описание местоположения)	Перечень объектов капитального строительства на земельном участке (по сведениям ЕГРН)	Номер публичного сервитута
Е352:26:0000000:451 ((52:26:0020013:6))	Нижегородская область, р-н Кстовский, ФГУП "Центральное" Россельхозакадемии	0:0:0:434(52), 52:00:0000000:395, 52:00:0000000:428, 52:00:0000000:689, 52:00:0000000:704, 52:26:0000000:2230, 52:26:0040024:194, 52:26:0040024:309, 52:26:0000000:3442, 52:26:0040024:312, 52:26:0000000:3425, 52:26:0000000:3432, 52:26:0040024:310, 52:26:0000000:3426, 52:25:0000000:2412, 52:26:0000000:3447, 52:26:0000000:3428, 52:26:0000000:3429, 52:26:0000000:3437, 52:26:0000000:3441, 52:26:0040024:313, 52:00:0000000:112, 52:26:0000000:3424, 52:26:0040024:315, 52:26:0020038:164, 52:00:0000000:156112, 52:00:0000000:156152, 52:26:0020019:286	4(2)
52:18:0080268	Российская Федерация, Нижегородская обл, городской округ город Нижний Новгород, г Нижний Новгород		18(1)
52:18:0080239	Российская Федерация, Нижегородская обл, городской округ город Нижний Новгород, г Нижний Новгород		
52:18:0080205	Российская Федерация, Нижегородская обл, городской округ город Нижний Новгород, г Нижний Новгород		
52:18:0080240	Российская Федерация, Нижегородская обл, городской округ		

Кадастровый номер земельного участка	Адрес (описание местоположения)	Перечень объектов капитального строительства на земельном участке (по сведениям ЕГРН)	Номер публичного сервитута
	город Нижний Новгород, г Нижний Новгород		
52:18:0080268	Российская Федерация, Нижегородская обл, городской округ город Нижний Новгород, г Нижний Новгород		18(2)
52:18:0080205	Российская Федерация, Нижегородская обл, городской округ город Нижний Новгород, г Нижний Новгород		
52:18:0080240	Российская Федерация, Нижегородская обл, городской округ город Нижний Новгород, г Нижний Новгород		
52:18:0080239:85	Нижегородская обл., г. Нижний Новгород, Приокский район, ул. Борисова, 3		38
52:18:0080237:	Российская Федерация, Нижегородская обл, городской округ город Нижний Новгород, г Нижний Новгород		39
52:18:0080237:126	Нижегородская обл., г. Нижний Новгород, Приокский район, дер. Ближнее Константиново, ул. Борисова, дом 14		

Перечень координат характерных точек границ образуемых земельных участков (система координат - МСК 52)

Обозначение характерных точек границы	Координаты, м	
	X	Y
Условный номер земельного участка 52:18:0080269:3У1		
1	516828.38	2212968.53
2	516795.35	2212992.23
3	516766.55	2213017.62
4	516730.13	2213035.39
5	516717.68	2213036.39
6	516717.59	2213035.61
7	516729.52	2213034.71
8	516746.51	2213026.40
9	516765.10	2213017.30
10	516766.26	2213016.73
11	516795.84	2212990.72

Обозначение характерных точек границы	Координаты, м	
	X	Y
12	516828.05	2212967.83
13	516831.24	2212965.16
14	516831.42	2212966.05
1	516828.38	2212968.53
Условный номер земельного участка 52:26:0040001:3У2		
1	516804.57	2213066.29
2	516772.01	2213097.71
3	516767.05	2213066.13
4	516719.04	2213047.96
5	516717.69	2213036.40
6	516730.13	2213035.39
7	516766.55	2213017.62

Обозначение характерных точек границы	Координаты, м	
	X	Y
8	516795.35	2212992.23
9	516828.38	2212968.53
10	516831.43	2212966.06
11	516832.31	2212970.52
12	516839.02	2213004.49
13	516840.74	2213004.87
14	516846.99	2213029.06
15	516847.44	2213029.98
1	516804.57	2213066.29
Условный номер земельного участка 52:18:0080296:ЗУ3(1)		
1	516838.29	2213059.14
2	516832.44	2213078.05
3	516820.15	2213092.86
4	516803.21	2213102.67
5	516777.11	2213115.99
6	516785.90	2213124.67
7	516786.00	2213124.82
8	516778.31	2213118.88
9	516776.95	2213118.03
10	516775.01	2213116.81
11	516774.71	2213114.91
12	516772.01	2213097.72
13	516804.57	2213066.29
14	516847.45	2213029.99
15	516854.35	2213044.01
1	516838.29	2213059.14
Условный номер земельного участка 52:18:0080296:ЗУ3(2)		
16	516873.90	2213175.66
17	516870.43	2213175.30
18	516859.39	2213173.55
19	516870.19	2213175.06
20	516873.90	2213175.60
16	516873.90	2213175.66
Условный номер земельного участка 52:26:0020017:ЗУ4(3)		
14	517157.29	2214056.78
15	517114.68	2214042.59
16	517114.76	2214041.73
17	517117.81	2214033.11
18	517174.29	2214051.96
19	517174.84	2214052.18
20	517169.48	2214054.45
21	517158.97	2214056.73
14	517157.29	2214056.78
Условный номер земельного участка		

Обозначение характерных точек границы	Координаты, м	
	X	Y
52:26:0020017:ЗУ4(1)		
1	517580.96	2214223.18
2	517527.92	2214201.35
3	517476.77	2214180.31
4	517321.34	2214119.84
5	517304.96	2214102.78
6	517479.95	2214170.83
7	517531.44	2214192.05
8	517586.26	2214214.67
1	517580.96	2214223.18
Условный номер земельного участка 52:26:0020017:ЗУ4(2)		
9	517611.11	2214224.89
10	517607.29	2214231.25
11	517605.97	2214233.53
12	517597.13	2214229.89
13	517602.30	2214221.30
9	517611.11	2214224.89
Условный номер земельного участка 52:26:0020017:ЗУ5		
1	517602.30	2214221.30
2	517597.13	2214229.89
3	517528.15	2214341.46
4	517521.29	2214343.42
5	517512.97	2214335.58
6	517580.96	2214223.18
7	517586.26	2214214.67
8	517603.56	2214187.73
9	517608.02	2214191.51
10	517616.80	2214196.56
1	517602.30	2214221.30
Условный номер земельного участка Условный номер 52:18:0080274:ЗУ6		
1	517709.82	2214082.42
2	517690.25	2214113.26
3	517688.39	2214112.39
4	517685.01	2214110.82
5	517682.21	2214109.51
6	517681.21	2214109.03
7	517681.09	2214108.97
8	517671.32	2214104.41
9	517674.97	2214099.85
10	517684.41	2214105.95
11	517686.06	2214103.45
12	517687.13	2214101.75
13	517689.57	2214097.98
14	517690.65	2214096.30

Обозначение характерных точек границы	Координаты, м	
	X	Y
15	517692.29	2214093.79
16	517690.19	2214092.42
17	517687.81	2214087.31
18	517685.68	2214085.93
19	517686.50	2214084.84
20	517698.88	2214067.75
21	517699.12	2214067.43
22	517707.11	2214071.26
23	517708.66	2214068.69
24	517709.72	2214067.00
25	517712.08	2214063.17
26	517713.14	2214061.47
27	517714.60	2214058.89
28	517708.17	2214054.94
29	517719.85	2214038.82
30	517721.66	2214035.52
31	517726.50	2214026.70
32	517742.08	2214036.46
1	517709.82	2214082.42
Условный номер земельного участка 52:18:0080293:3У7		
1	517717.29	2214104.00
2	517709.83	2214124.03
3	517708.83	2214127.52
4	517706.99	2214130.58
5	517655.20	2214217.50
6	517648.25	2214229.17
7	517650.59	2214230.53
8	517644.90	2214240.33
9	517632.45	2214232.98
10	517701.75	2214118.62
11	517698.66	2214117.18
12	517693.66	2214114.86
13	517692.27	2214114.21
14	517691.18	2214113.70
15	517690.25	2214113.26
16	517709.82	2214082.42
17	517742.09	2214036.47
18	517750.85	2214041.95
19	517755.95	2214045.14
20	517758.52	2214046.75
21	517751.30	2214058.34
22	517750.74	2214058.28
23	517738.06	2214051.29
24	517728.80	2214065.04
25	517731.81	2214066.83
26	517728.69	2214073.42

Обозначение характерных точек границы	Координаты, м	
	X	Y
1	517717.29	2214104.00
Условный номер земельного участка 52:18:0080295:3У8		
1	517638.44	2214251.48
2	517627.37	2214270.05
3	517626.51	2214269.58
4	517622.63	2214276.66
5	517623.23	2214276.99
6	517621.39	2214280.09
7	517618.07	2214285.66
8	517610.17	2214285.74
9	517601.72	2214299.91
10	517608.01	2214303.08
11	517606.56	2214305.59
12	517593.88	2214298.67
13	517598.02	2214291.57
14	517600.72	2214287.02
15	517627.56	2214241.06
16	517628.09	2214240.19
17	517628.75	2214239.07
18	517629.20	2214238.33
19	517632.45	2214232.98
20	517644.90	2214240.33
21	517642.82	2214243.92
1	517638.44	2214251.48
Условный номер земельного участка 52:18:0080295:3У9		
1	517615.68	2214310.56
2	517606.58	2214305.60
3	517610.82	2214306.51
4	517610.67	2214306.75
5	517616.02	2214309.98
6	517615.79	2214310.39
1	517615.68	2214310.56
Условный номер земельного участка 52:26:0020013:3У10		
1	517560.84	2214375.46
2	517548.88	2214395.61
3	517543.29	2214405.03
4	517541.89	2214407.39
5	517537.77	2214414.32
6	517537.43	2214414.88
7	517528.19	2214422.68
8	517518.59	2214434.89
9	517513.53	2214437.18
10	517543.50	2214385.31
11	517544.42	2214383.72

Обозначение характерных точек границы	Координаты, м	
	X	Y
12	517573.11	2214335.51
13	517593.83	2214298.76
14	517593.88	2214298.67
15	517606.55	2214305.59
16	517605.58	2214305.38
17	517594.04	2214315.38
18	517586.52	2214330.01
19	517568.38	2214357.69
1	517560.84	2214375.46
Условный номер земельного участка 52:26:0020013:3У11		
1	517608.42	2214310.36
2	517589.78	2214340.43
3	517605.27	2214349.71
4	517619.43	2214324.37
5	517620.70	2214325.83
6	517624.61	2214330.40
7	517628.11	2214334.53
8	517634.50	2214341.94
9	517628.64	2214344.35
10	517620.78	2214353.52
11	517615.83	2214356.34
12	517585.79	2214338.16
13	517565.74	2214374.50
14	517562.63	2214371.26
15	517568.38	2214357.69
16	517586.52	2214330.01
17	517594.04	2214315.38
18	517605.58	2214305.38
19	517606.55	2214305.59
20	517615.67	2214310.57
21	517614.42	2214312.65
22	517613.84	2214313.61
1	517608.42	2214310.36
Условный номер земельного участка 52:26:0020013:3У12(1)		
1	517634.68	2214342.17
2	517628.64	2214344.35
3	517634.50	2214341.95
1	517634.68	2214342.17
Условный номер земельного участка 52:26:0020013:3У12(2)		
4	517592.31	2214370.79
5	517586.98	2214386.01
6	517585.14	2214393.34
7	517584.77	2214394.32
8	517578.75	2214388.05

Обозначение характерных точек границы	Координаты, м	
	X	Y
9	517570.69	2214379.65
10	517565.74	2214374.50
11	517585.79	2214338.16
12	517612.72	2214354.46
13	517612.70	2214354.46
14	517607.85	2214355.02
4	517592.31	2214370.79
Условный номер земельного участка 52:26:0020013:3У13(1)		
1	517518.59	2214434.89
2	517514.67	2214445.99
3	517493.69	2214488.71
4	517484.25	2214487.89
5	517513.53	2214437.18
1	517518.59	2214434.89
Условный номер земельного участка 52:26:0020013:3У13(2)		
6	517459.05	2214549.13
7	517442.70	2214578.02
8	517438.51	2214569.38
9	517447.03	2214552.76
10	517447.07	2214552.70
11	517450.19	2214551.75
6	517459.05	2214549.13
Условный номер земельного участка 52:26:0020012:3У14		
1	517441.56	2214580.03
2	517413.62	2214628.40
3	517407.17	2214624.62
4	517438.51	2214569.38
5	517442.69	2214578.03
1	517441.56	2214580.03
Условный номер земельного участка 52:26:0020016:3У15		
1	517438.51	2214569.38
2	517407.16	2214624.62
3	517405.88	2214623.87
4	517415.53	2214607.71
5	517447.04	2214552.76
1	517438.51	2214569.38
Условный номер земельного участка 52:18:0080360:3У16(1)		
1	519337.87	2215719.09
2	519326.37	2215669.55
3	519312.83	2215617.20
4	519319.66	2215619.60
5	519343.01	2215625.00

Обозначение характерных точек границы	Координаты, м	
	X	Y
6	519369.95	2215726.10
7	519368.52	2215725.87
8	519357.77	2215723.65
1	519337.87	2215719.09
Условный номер земельного участка 52:18:0080360:3У16(2)		
9	519421.09	2215732.32
10	519403.17	2215730.46
11	519394.68	2215729.57
12	519368.39	2215630.89
13	519377.45	2215632.98
14	519417.57	2215639.20
15	519418.99	2215639.27
16	519420.67	2215639.35
17	519467.42	2215641.73
18	519502.92	2215639.49
19	519516.92	2215636.78
20	519519.64	2215647.61
21	519516.92	2215648.06
22	519509.14	2215646.30
23	519525.49	2215723.60
24	519521.99	2215725.31
25	519518.34	2215730.67
26	519511.85	2215730.94
27	519505.93	2215731.19
28	519486.44	2215732.00
29	519454.84	2215733.32
30	519437.97	2215732.82
9	519421.09	2215732.32
Условный номер земельного участка 52:18:0080205:3У17		
1	519700.38	2215767.56
2	519699.56	2215742.87
3	519698.74	2215718.18
4	519710.80	2215715.23
5	519720.21	2215711.95
6	519732.95	2215710.96
7	519733.60	2215707.86
8	519733.36	2215705.12
9	519732.69	2215704.53
10	519731.96	2215703.83
11	519731.14	2215702.96
12	519730.35	2215702.02
13	519719.30	2215703.78
14	519717.41	2215703.37
15	519708.92	2215701.51
16	519698.12	2215703.39

Обозначение характерных точек границы	Координаты, м	
	X	Y
17	519697.47	2215703.66
18	519697.67	2215703.44
19	519698.33	2215702.59
20	519698.99	2215701.60
21	519699.50	2215700.72
22	519700.03	2215699.66
23	519700.63	2215698.15
24	519701.06	2215696.64
25	519701.40	2215694.73
26	519701.51	2215693.36
27	519701.52	2215692.36
28	519701.24	2215688.17
29	519700.66	2215679.70
30	519699.72	2215666.12
31	519699.53	2215663.43
32	519699.38	2215661.50
33	519699.02	2215659.52
34	519698.61	2215658.12
35	519698.11	2215656.82
36	519697.63	2215655.81
37	519697.01	2215654.71
38	519696.27	2215653.61
39	519695.49	2215652.62
40	519694.22	2215651.28
41	519692.55	2215649.90
42	519692.33	2215649.76
43	519698.09	2215649.07
44	519703.75	2215649.42
45	519715.07	2215650.53
46	519719.71	2215650.42
47	519729.58	2215650.46
48	519729.76	2215650.25
49	519730.52	2215649.57
50	519731.45	2215648.93
51	519732.50	2215648.46
52	519733.44	2215648.16
53	519734.61	2215647.88
54	519735.73	2215647.64
55	519735.87	2215644.64
56	519735.21	2215641.68
57	519723.46	2215640.88
58	519715.28	2215639.95
59	519714.41	2215639.85
60	519703.05	2215639.25
61	519698.12	2215638.86
62	519695.86	2215638.89
63	519694.11	2215639.06

Обозначение характерных точек границы	Координаты, м	
	X	Y
64	519693.46	2215639.11
65	519672.06	2215649.69
66	519649.73	2215655.64
67	519622.25	2215658.64
68	519584.72	2215666.40
69	519558.50	2215672.31
70	519540.43	2215673.80
71	519549.89	2215719.08
72	519552.56	2215718.51
73	519555.43	2215728.11
74	519561.75	2215724.16
75	519568.06	2215720.22
76	519584.87	2215719.04
77	519601.68	2215717.86
78	519604.06	2215739.12
79	519604.87	2215746.34
80	519604.89	2215746.47
81	519619.42	2215747.91
82	519626.90	2215748.66
83	519628.56	2215772.35
1	519700.38	2215767.56
Условный номер земельного участка 52:18:0080268:3У18		
1	519622.25	2215658.64
2	519584.72	2215666.40
3	519558.50	2215672.31
4	519540.43	2215673.79
5	519534.46	2215645.22
6	519519.65	2215647.61
7	519516.93	2215636.78
8	519536.71	2215632.94
9	519554.81	2215633.41
10	519585.81	2215634.09
11	519601.60	2215633.64
12	519614.73	2215646.60
13	519623.58	2215651.09
14	519637.22	2215649.75
15	519659.66	2215641.70
16	519693.43	2215639.12
17	519672.06	2215649.69
18	519649.73	2215655.64
1	519622.25	2215658.64
Условный номер земельного участка 52:18:0080205:3У19		
1	519622.25	2215658.64
2	519584.72	2215666.40
3	519558.50	2215672.31

Обозначение характерных точек границы	Координаты, м	
	X	Y
4	519540.43	2215673.79
5	519534.46	2215645.22
6	519519.65	2215647.61
7	519516.93	2215636.78
8	519536.71	2215632.94
9	519554.81	2215633.41
10	519585.81	2215634.09
11	519601.60	2215633.64
12	519622.77	2215644.12
13	519626.09	2215643.73
14	519633.05	2215642.92
15	519636.37	2215642.53
16	519659.66	2215641.70
17	519693.43	2215639.12
18	519672.06	2215649.69
19	519649.73	2215655.64
1	519622.25	2215658.64
Условный номер земельного участка 52:18:0080240:3У20(1)		
1	519756.12	2215687.86
2	519752.12	2215688.15
3	519750.35	2215662.36
4	519754.55	2215665.28
1	519756.12	2215687.86
Условный номер земельного участка 52:18:0080240:3У20(2)		
5	519791.93	2215705.34
6	519770.68	2215707.96
7	519751.90	2215706.88
8	519747.13	2215703.80
9	519746.78	2215700.63
10	519747.44	2215697.56
11	519753.06	2215696.68
12	519762.17	2215694.50
13	519772.21	2215693.21
14	519776.48	2215693.03
15	519782.84	2215692.93
16	519786.43	2215693.23
17	519792.73	2215693.67
18	519794.95	2215693.41
19	519811.76	2215705.11
20	519804.86	2215705.65
5	519791.93	2215705.34
Условный номер земельного участка 52:18:0080239:3У21(1)		
1	519754.55	2215665.27
2	519750.35	2215662.35

Обозначение характерных точек границы	Координаты, м	
	X	Y
3	519750.11	2215659.01
4	519754.10	2215658.73
1	519754.55	2215665.27
Условный номер земельного участка 52:18:0080239:3У21(2)		
5	519785.15	2215685.84
6	519783.14	2215656.72
7	519787.13	2215656.45
8	519789.14	2215685.58
5	519785.15	2215685.84
Условный номер земельного участка 52:18:0080239:3У21(3)		
9	520039.32	2215698.98
10	520052.76	2215700.29
11	520066.19	2215701.59
12	520085.53	2215692.21
13	520087.56	2215692.27
14	520088.81	2215689.83
15	520086.35	2215688.38
16	520087.18	2215687.02
17	520089.67	2215688.08
18	520102.47	2215664.36
19	520109.17	2215667.92
20	520118.46	2215650.82
21	520150.62	2215669.43
22	520153.39	2215671.49
23	520144.90	2215687.69
24	520141.61	2215685.91
25	520139.10	2215684.51
26	520136.39	2215689.21
27	520149.57	2215691.46
28	520161.35	2215675.46
29	520173.70	2215654.77
30	520160.68	2215651.08
31	520156.31	2215648.76
32	520152.70	2215648.15
33	520142.58	2215646.43
34	520134.49	2215645.05
35	520132.97	2215644.81
36	520124.62	2215643.40
37	520095.06	2215638.43
38	520084.77	2215634.71
39	520081.01	2215633.35
40	520070.40	2215629.51
41	520055.24	2215627.99
42	520040.05	2215626.90
43	520009.60	2215626.03

Обозначение характерных точек границы	Координаты, м	
	X	Y
44	519984.27	2215619.61
45	519975.70	2215616.09
46	519954.24	2215610.71
47	519942.12	2215614.33
48	519934.94	2215622.62
49	519862.94	2215627.60
50	519861.20	2215626.34
51	519852.84	2215620.29
52	519790.91	2215627.82
53	519788.21	2215631.47
54	519786.75	2215633.88
55	519786.59	2215634.19
56	519786.31	2215634.74
57	519785.88	2215635.84
58	519785.61	2215637.17
59	519785.53	2215638.32
60	519785.59	2215639.29
61	519785.77	2215640.50
62	519786.30	2215642.09
63	519787.52	2215644.14
64	519790.60	2215648.95
65	519797.01	2215658.97
66	519800.01	2215663.56
67	519801.41	2215665.76
68	519803.09	2215668.72
69	519804.12	2215670.71
70	519804.99	2215672.65
71	519806.39	2215676.11
72	519808.01	2215680.09
73	519809.84	2215684.51
74	519810.93	2215687.23
75	519812.17	2215690.07
76	519813.08	2215691.07
77	519809.03	2215692.02
78	519804.75	2215692.48
79	519801.62	2215692.57
80	519794.97	2215693.41
81	519811.77	2215705.11
82	519814.86	2215704.88
83	519816.57	2215705.49
84	519818.60	2215709.86
85	519842.68	2215708.19
86	519848.89	2215681.52
87	519869.43	2215686.52
88	519869.68	2215685.43
89	519891.40	2215691.54
90	519887.93	2215707.94

Обозначение характерных точек границы	Координаты, м	
	X	Y
91	519907.34	2215713.77
92	519911.03	2215699.59
93	519913.39	2215686.53
94	519931.18	2215689.03
95	519928.81	2215698.56
96	519926.41	2215709.67
97	519931.55	2215710.82
98	519931.77	2215710.43
99	519931.31	2215703.40
100	519931.22	2215702.06
101	519949.03	2215700.90
102	519954.98	2215671.27
103	519958.17	2215655.59
104	519976.79	2215668.18
105	519972.79	2215694.93
106	519991.97	2215697.66
107	519991.56	2215698.80
108	519994.25	2215698.73
109	520014.89	2215698.15
110	520027.11	2215698.57
9	520039.32	2215698.98
Условный номер земельного участка 52:18:0080237:3У23(1)		
1	520179.91	2215656.49
2	520169.50	2215672.52
3	520165.68	2215678.40
4	520167.36	2215679.34
5	520158.03	2215692.90
6	520149.58	2215691.46
7	520161.35	2215675.46
8	520173.71	2215654.77
9	520179.52	2215656.42
1	520179.91	2215656.49
Условный номер земельного участка 52:18:0080237:3У23(2)		
10	520240.25	2215712.84
11	520229.37	2215710.94
12	520217.37	2215708.85
13	520211.06	2215707.75
14	520198.00	2215705.47
15	520196.84	2215705.27
16	520196.99	2215704.48
17	520199.69	2215686.84
18	520216.66	2215688.49
19	520217.97	2215679.58
20	520218.02	2215679.24
21	520234.92	2215681.64

Обозначение характерных точек границы	Координаты, м	
	X	Y
22	520246.39	2215683.27
23	520256.78	2215684.75
24	520261.72	2215670.90
25	520263.07	2215667.10
26	520263.98	2215664.57
27	520272.45	2215667.75
28	520267.91	2215678.62
29	520259.83	2215702.31
30	520259.12	2215702.06
31	520255.56	2215711.41
32	520250.34	2215711.76
10	520240.25	2215712.84
Условный номер земельного участка 52:18:0080237:3У23(3)		
1	520224.99	2215662.28
2	520220.25	2215662.28
3	520220.38	2215661.91
1	520224.99	2215662.28
Условный номер земельного участка 52:18:0080230:3У24(1)		
1	520558.00	2215771.10
2	520553.27	2215775.17
3	520523.90	2215770.83
4	520497.89	2215764.69
5	520472.04	2215758.47
6	520448.98	2215749.83
7	520445.05	2215749.00
8	520416.07	2215742.75
9	520411.05	2215741.52
10	520288.09	2215720.56
11	520287.55	2215722.55
12	520285.04	2215722.31
13	520288.29	2215713.34
14	520327.40	2215724.96
15	520414.34	2215739.20
16	520417.22	2215718.41
17	520504.69	2215734.02
18	520590.51	2215746.70
19	520596.25	2215747.47
20	520589.35	2215773.61
21	520589.18	2215773.31
22	520588.56	2215772.39
23	520587.99	2215771.65
24	520588.06	2215778.50
25	520588.23	2215779.89
26	520582.78	2215782.54
27	520579.98	2215780.01

Обозначение характерных точек границы	Координаты, м	
	X	Y
28	520569.28	2215776.02
29	520564.63	2215771.92
1	520558.00	2215771.10
Условный номер земельного участка 52:18:0080230:3У24(2)		
30	520279.11	2215709.37
31	520259.84	2215702.32
32	520267.91	2215678.62
33	520272.46	2215667.75
34	520275.96	2215669.07
35	520278.52	2215670.01
36	520279.84	2215670.45
37	520278.97	2215675.30
38	520280.17	2215677.11
39	520279.34	2215682.16
40	520421.74	2215702.18
41	520421.43	2215704.01
42	520427.74	2215705.10
43	520568.67	2215727.74
44	520569.94	2215719.84
45	520577.40	2215721.03
46	520582.56	2215718.56
47	520594.37	2215720.87
48	520598.54	2215721.69
49	520600.02	2215721.76
50	520600.32	2215722.39
51	520604.47	2215731.23
52	520600.90	2215735.45
53	520600.28	2215736.34
54	520599.66	2215737.17
55	520599.21	2215737.77
56	520591.84	2215736.79
57	520506.17	2215724.13
58	520409.05	2215706.78
59	520405.92	2215727.73
60	520357.76	2215720.06
61	520329.87	2215715.23
62	520282.12	2215701.02
30	520279.11	2215709.37
Условный номер земельного участка 52:18:0080230:3У34		
1	520287.30	2215657.36
2	520285.75	2215658.41
3	520286.07	2215656.36
4	520286.25	2215655.16
5	520287.81	2215655.40
1	520287.30	2215657.36

Обозначение характерных точек границы	Координаты, м	
	X	Y
Условный номер земельного участка 52:18:0080268:3У25		
1	519614.73	2215646.60
2	519601.60	2215633.64
3	519604.50	2215623.13
4	519605.94	2215617.92
5	519615.92	2215612.89
6	519635.82	2215610.57
7	519646.66	2215612.99
8	519650.58	2215621.66
9	519652.63	2215626.18
10	519655.15	2215631.74
11	519659.66	2215641.70
12	519637.22	2215649.75
13	519623.58	2215651.09
1	519614.73	2215646.60
Условный номер земельного участка 52:18:0080230:3У26(1)		
1	520563.54	2215786.21
2	520556.38	2215783.76
3	520553.71	2215793.05
4	520553.65	2215793.06
5	520553.50	2215786.09
6	520553.27	2215775.17
7	520558.00	2215771.10
8	520564.63	2215771.92
9	520569.28	2215776.02
10	520569.40	2215782.99
11	520569.81	2215790.75
12	520569.84	2215791.29
13	520567.00	2215791.60
1	520563.54	2215786.21
Условный номер земельного участка 52:18:0080230:3У26(2)		
14	520484.01	2215793.90
15	520478.53	2215792.21
16	520471.13	2215789.93
17	520467.02	2215788.66
18	520470.58	2215771.20
19	520471.63	2215766.04
20	520472.50	2215761.73
21	520472.20	2215759.63
22	520472.04	2215758.47
23	520497.89	2215764.69
24	520494.95	2215767.45
25	520488.62	2215782.75
14	520484.01	2215793.90

Обозначение характерных точек границы	Координаты, м	
	X	Y
Условный номер земельного участка 52:18:0080230:3У26(3)		
26	520437.28	2215780.33
27	520427.11	2215777.66
28	520426.04	2215781.57
29	520413.75	2215778.24
30	520412.01	2215773.70
31	520410.25	2215767.55
32	520411.07	2215764.05
33	520412.90	2215756.24
34	520416.07	2215742.75
35	520445.05	2215749.00
36	520444.07	2215752.93
37	520442.63	2215758.76
38	520441.64	2215762.76
39	520439.41	2215771.76
26	520437.28	2215780.33
Условный номер земельного участка 52:18:0080230:3У26(4)		
40	520282.88	2215739.69
41	520260.27	2215734.35
42	520258.68	2215738.70
43	520254.14	2215737.55
44	520249.36	2215752.77
45	520246.16	2215751.61
46	520243.40	2215750.59
47	520256.61	2215711.80
48	520285.04	2215722.31
49	520287.55	2215722.55
50	520284.39	2215734.16
51	520283.16	2215738.66
40	520282.88	2215739.69
Условный номер земельного участка 52:18:0080230:3У26(5)		
52	520278.52	2215670.01
53	520275.96	2215669.07
54	520272.46	2215667.75
55	520275.14	2215661.32
56	520281.26	2215663.54
57	520280.00	2215669.53
58	520279.84	2215670.45
52	520278.52	2215670.01
Условный номер земельного участка 52:18:0080237:3У27(1)		
1	520272.45	2215667.75
2	520263.98	2215664.57
3	520266.28	2215658.13

Обозначение характерных точек границы	Координаты, м	
	X	Y
4	520275.13	2215661.32
1	520272.45	2215667.75
Условный номер земельного участка 52:18:0080237:3У27(2)		
5	520256.60	2215711.80
6	520243.39	2215750.59
7	520240.17	2215749.41
8	520234.48	2215747.32
9	520236.48	2215741.70
10	520235.69	2215741.36
11	520238.82	2215732.72
12	520233.36	2215731.94
13	520237.07	2215722.14
14	520238.60	2215717.67
15	520240.25	2215712.84
16	520250.34	2215711.76
17	520255.56	2215711.41
5	520256.60	2215711.80
Условный номер земельного участка 52:18:0080237:3У27(3)		
18	520186.74	2215653.30
19	520183.03	2215651.67
20	520179.91	2215656.49
21	520179.52	2215656.42
22	520173.71	2215654.77
23	520186.34	2215633.64
24	520192.85	2215635.92
25	520187.82	2215650.24
18	520186.74	2215653.30
Условный номер земельного участка 52:18:0080237:3У27(4)		
26	520158.03	2215692.90
27	520152.40	2215701.08
28	520150.35	2215700.64
29	520148.40	2215705.41
30	520148.02	2215705.28
31	520146.53	2215709.04
32	520145.66	2215708.72
33	520144.24	2215712.53
34	520142.02	2215711.49
35	520139.87	2215714.80
36	520133.59	2215713.64
37	520133.30	2215713.59
38	520149.58	2215691.46
26	520158.03	2215692.90
Условный номер земельного участка 52:18:0080205:3У28		

Обозначение характерных точек границы	Координаты, м	
	X	Y
1	519555.30	2215744.95
2	519549.89	2215719.08
3	519552.56	2215718.51
4	519555.43	2215728.11
5	519555.99	2215733.43
6	519556.29	2215736.35
7	519557.15	2215744.60
1	519555.30	2215744.95
Условный номер земельного участка 52:18:0080360:3У29		
1	519528.57	2215738.14
2	519518.34	2215730.67
3	519521.99	2215725.31
4	519525.49	2215723.60
1	519528.57	2215738.14
Условный номер земельного участка 52:18:0080295:3У30(1)		
1	517610.17	2214285.74
2	517618.07	2214285.66
3	517620.89	2214290.40
4	517610.82	2214306.50
5	517606.56	2214305.59
6	517608.01	2214303.08
7	517601.72	2214299.91
1	517610.17	2214285.74
Условный номер земельного участка 52:18:0080295:3У30(2)		
8	517647.17	2214251.99
9	517645.24	2214255.40
10	517638.44	2214251.48
11	517642.82	2214243.92
12	517644.90	2214240.34
13	517661.71	2214250.27
14	517661.26	2214252.98
15	517658.15	2214257.75
16	517655.33	2214256.68
1	517647.17	2214251.99
Условный номер земельного участка 52:18:0080274:3У31(1)		
1	517712.08	2214063.17
2	517709.72	2214067.00
3	517708.66	2214068.69
4	517707.11	2214071.26
5	517699.12	2214067.43
6	517702.99	2214062.08
7	517708.17	2214054.94
8	517714.60	2214058.89

Обозначение характерных точек границы	Координаты, м	
	X	Y
9	517713.14	2214061.47
1	517712.08	2214063.17
Условный номер земельного участка 52:18:0080274:3У31(2)		
10	517689.57	2214097.98
11	517690.65	2214096.30
12	517692.29	2214093.79
13	517690.19	2214092.42
14	517687.81	2214087.31
15	517685.68	2214085.93
16	517684.08	2214088.04
17	517675.80	2214098.80
18	517674.97	2214099.85
19	517684.41	2214105.95
20	517686.06	2214103.45
21	517687.13	2214101.75
10	517689.57	2214097.98
Условный номер земельного участка 52:18:0080293:3У32		
1	517661.72	2214250.26
2	517644.90	2214240.33
3	517650.59	2214230.53
4	517656.74	2214234.09
5	517663.70	2214238.67
1	517661.72	2214250.26
Условный номер земельного участка 52:18:0080239:3У33(1)		
1	520186.33	2215633.63
2	520172.07	2215628.61
3	520170.76	2215631.10
4	520171.09	2215631.40
5	520165.29	2215642.37
6	520163.19	2215646.35
7	520163.06	2215646.59
8	520160.68	2215651.08
9	520173.70	2215654.77
1	520186.33	2215633.63
Условный номер земельного участка 52:18:0080239:3У33(2)		
10	520149.57	2215691.46
11	520136.39	2215689.21
12	520135.76	2215690.30
13	520137.19	2215691.10
14	520133.11	2215700.30
15	520132.13	2215702.54
16	520131.10	2215704.85
17	520130.35	2215706.58

Обозначение характерных точек границы	Координаты, м	
	X	Y
18	520130.25	2215706.56
19	520126.52	2215712.33
20	520127.44	2215712.50
21	520133.30	2215713.58
10	520149.57	2215691.46
Условный номер земельного участка 52:26:0020016:3У34		
1	517593.68	2214299.02
2	517573.11	2214335.51
3	517544.49	2214383.60
4	517555.29	2214364.94
5	517558.10	2214360.06
1	517593.68	2214299.02
Условный номер земельного участка 52:18:0080237:15:3У1		
1	520217.97	2215679.58
2	520169.50	2215672.52
3	520179.91	2215656.49
4	520182.97	2215657.01
5	520186.74	2215653.30
6	520194.27	2215656.61
7	520202.68	2215658.05
8	520214.97	2215661.46
9	520219.58	2215662.28
10	520219.91	2215666.36
1	520217.97	2215679.58
Условный номер земельного участка 52:26:0000000:270:3У1 (52:26:0020017:10)		
1	517054.80	2213788.84
2	517054.92	2213788.96
3	517052.88	2213791.00
4	517052.90	2213791.02
5	517052.78	2213791.14
6	517052.62	2213790.98
7	517052.74	2213790.86
8	517052.76	2213790.88
1	517054.80	2213788.84
Условный номер земельного участка 52:26:0000000:270:3У2 (52:26:0020017:15)		
1	517037.07	2213804.67
2	517038.72	2213806.66
3	517035.10	2213809.96
4	517034.78	2213809.58
5	517034.22	2213809.97
6	517033.06	2213808.34

Обозначение характерных точек границы	Координаты, м	
	X	Y
7	517033.42	2213808.08
1	517037.07	2213804.67
Условный номер земельного участка 52:26:0000000:270:3У3 (52:26:0020017:16)		
1	516991.31	2213782.10
2	516995.31	2213787.02
3	516992.25	2213789.90
4	516988.25	2213785.06
1	516991.31	2213782.10
Условный номер земельного участка 52:26:0000000:169:3У1 (52:26:0020017:4)		
1	517433.32	2214258.07
2	517436.62	2214258.63
3	517436.06	2214261.93
4	517432.76	2214261.37
1	517433.32	2214258.07
Условный номер земельного участка 52:26:0020013:5:3У1		
1	517817.68	2214637.00
2	517758.64	2214575.49
3	517717.13	2214532.24
4	517759.98	2214483.01
5	517788.79	2214513.03
6	517834.00	2214560.13
7	517864.25	2214591.66
8	517821.41	2214640.88
1	517817.68	2214637.00
Условный номер земельного участка 52:26:0020013:4:3У1		
1	517914.97	2214738.37
2	517821.41	2214640.89
3	517864.26	2214591.66
4	517875.33	2214603.19
5	517931.63	2214661.86
6	517957.67	2214688.99
7	517965.93	2214697.59
8	517968.53	2214700.31
9	517925.69	2214749.53
1	517914.97	2214738.37
Условный номер земельного участка 52:18:0080293:340:3У1		
1	517722.02	2214105.53
2	517712.16	2214121.93
3	517708.84	2214127.51
4	517709.83	2214124.03

Обозначение характерных точек границы	Координаты, м	
	X	Y
5	517717.29	2214104.00
1	517722.02	2214105.53
Условный номер земельного участка 52:18:0080293:341:3У1		
1	517748.15	2214063.41
2	517743.16	2214071.42
3	517735.43	2214083.83
4	517734.79	2214084.86
5	517731.66	2214089.82
6	517729.54	2214093.25
7	517722.28	2214105.12
8	517722.03	2214105.53
9	517717.29	2214104.00
10	517728.69	2214073.42
11	517731.81	2214066.83
12	517728.80	2214065.04
13	517738.06	2214051.29
14	517750.74	2214058.28
15	517751.29	2214058.35
16	517749.11	2214061.86
17	517748.87	2214061.75
1	517748.15	2214063.41
Условный номер земельного участка 52:18:0080295:221:3У1		
1	517624.31	2214296.13
2	517617.28	2214307.90
3	517610.83	2214306.50
4	517620.90	2214290.41
1	517624.31	2214296.13
Условный номер земельного участка 52:18:0080295:221:3У2		
1	517616.04	2214309.98
2	517610.67	2214306.75
3	517610.83	2214306.50
4	517617.28	2214307.90
1	517616.04	2214309.98
Условный номер земельного участка 52:26:0020013:117:3У1		
1	517619.43	2214324.36
2	517605.27	2214349.71
3	517589.78	2214340.43
4	517608.42	2214310.36
5	517613.83	2214313.61
6	517612.35	2214316.07
7	517617.99	2214322.68
1	517619.43	2214324.36
Условный номер земельного участка		

Обозначение характерных точек границы	Координаты, м	
	X	Y
52:18:0000000:9827:3У1		
1	519369.95	2215726.10
2	519385.26	2215728.59
3	519394.67	2215729.57
4	519368.38	2215630.88
5	519343.02	2215625.01
1	519369.95	2215726.10
Условный номер земельного участка 52:18:0000000:9827:3У2		
6	519540.42	2215673.79
7	519534.46	2215645.22
8	519519.65	2215647.62
9	519526.50	2215674.94
6	519540.42	2215673.79
Условный номер земельного участка 52:18:0000000:9827:3У3		
10	519536.09	2215721.78
11	519526.50	2215674.94
12	519540.43	2215673.80
13	519549.88	2215719.08
10	519536.09	2215721.78
Условный номер земельного участка 52:18:0000000:9827:3У4		
14	519525.50	2215723.60
15	519509.14	2215646.30
16	519516.92	2215648.06
17	519519.65	2215647.62
18	519526.50	2215674.94
19	519536.08	2215721.78
14	519525.50	2215723.60
Условный номер земельного участка 52:18:0000000:9827:3У5		
20	519555.29	2215744.96
21	519541.54	2215747.64
22	519541.35	2215747.50
23	519536.09	2215721.78
24	519549.88	2215719.08
20	519555.29	2215744.96
Условный номер земельного участка 52:18:0000000:9827:3У6		
25	519541.35	2215747.50
26	519530.10	2215739.27
27	519528.58	2215738.15
28	519525.50	2215723.60
29	519536.08	2215721.78
25	519541.35	2215747.50
Условный номер земельного участка		

Обозначение характерных точек границы	Координаты, м	
	X	Y
52:18:0080239:86:3У1		
1	519991.55	2215698.80
2	519991.97	2215697.66
3	519972.79	2215694.93
4	519971.61	2215699.43
5	519973.61	2215699.31
1	519991.55	2215698.80
Условный номер земельного участка 52:18:0080239:79:3У1		
1	519971.60	2215699.44
2	519952.41	2215700.68
3	519949.04	2215700.90
4	519954.98	2215671.27
5	519958.17	2215655.59
6	519976.79	2215668.18
7	519972.79	2215694.93
1	519971.60	2215699.44
Условный номер земельного участка 52:18:0080239:136:3У1		
1	519921.08	2215721.28
2	519905.15	2215722.23
3	519911.03	2215699.59
4	519913.39	2215686.53
5	519931.18	2215689.03
6	519928.81	2215698.56
7	519926.41	2215709.67
8	519924.18	2215719.58
1	519921.08	2215721.28
Условный номер земельного участка 52:18:0080239:144:3У1		
1	519895.72	2215722.81
2	519884.23	2215723.50
3	519887.93	2215707.94
4	519907.33	2215713.77
5	519905.13	2215722.23
1	519895.72	2215722.81
Условный номер земельного участка 52:18:0080239:146:3У1		
1	519884.22	2215723.50
2	519875.45	2215724.03
3	519870.35	2215724.33
4	519865.25	2215720.86
5	519862.96	2215719.30
6	519866.46	2215699.53
7	519869.68	2215685.43
8	519891.40	2215691.54
9	519887.93	2215707.94

Обозначение характерных точек границы	Координаты, м	
	X	Y
1	519884.22	2215723.50
Условный номер земельного участка 52:18:0080239:80:3У1		
1	519866.46	2215699.53
2	519862.95	2215719.30
3	519860.15	2215717.39
4	519857.72	2215712.36
5	519857.01	2215710.89
6	519855.29	2215707.33
7	519842.68	2215708.20
8	519848.89	2215681.52
9	519869.43	2215686.52
1	519866.46	2215699.53
Условный номер земельного участка 52:18:0080239:81:3У1		
1	520100.45	2215692.69
2	520087.57	2215692.27
3	520088.81	2215689.83
4	520086.35	2215688.38
5	520087.18	2215687.02
1	520100.45	2215692.69
Условный номер земельного участка 52:18:0080237:125:3У1		
1	520153.30	2215717.29
2	520139.88	2215714.80
3	520142.02	2215711.49
4	520144.24	2215712.53
5	520153.69	2215715.35
1	520153.30	2215717.29
Условный номер земельного участка 52:18:0080230:34:3У1		
1	520567.00	2215791.60
2	520553.71	2215793.05
3	520556.38	2215783.76
4	520563.54	2215786.21
1	520567.00	2215791.60
Условный номер земельного участка 52:18:0080237:118:3У1		
1	520234.47	2215747.32
2	520232.28	2215746.51
3	520233.24	2215743.88
4	520229.40	2215742.99
5	520233.21	2215732.31
6	520233.35	2215731.95
7	520238.82	2215732.72
8	520235.69	2215741.36
9	520236.48	2215741.70

Обозначение характерных точек границы	Координаты, м	
	X	Y
1	520234.47	2215747.32
Условный номер земельного участка 52:18:0080239:82:3У1		
1	519931.54	2215710.82
2	519927.94	2215717.52
3	519924.19	2215719.57
4	519926.41	2215709.67
1	519931.54	2215710.82
Условный номер земельного участка 52:18:0080237:131:3У1		
1	520246.39	2215683.27
2	520249.19	2215675.28
3	520247.79	2215674.79
4	520248.56	2215672.51
5	520249.01	2215670.87
6	520250.30	2215666.74
7	520237.69	2215664.66
8	520237.04	2215666.78
9	520239.27	2215667.48
10	520234.92	2215681.64
1	520246.39	2215683.27
Условный номер земельного участка 52:18:0080237:129:3У1		
1	520234.92	2215681.64
2	520218.02	2215679.24
3	520219.27	2215670.74
4	520219.91	2215666.36
5	520219.58	2215662.28
6	520225.41	2215662.28
7	520228.85	2215662.94
8	520234.75	2215664.09
9	520235.66	2215664.27
10	520237.69	2215664.66
11	520237.04	2215666.78
12	520239.27	2215667.48
1	520234.92	2215681.64
Условный номер земельного участка 52:18:0080237:133:3У1		
1	520220.25	2215662.28
2	520219.58	2215662.28
3	520220.38	2215661.91
1	520220.25	2215662.28
Условный номер земельного участка 52:18:0080230:40:3У1		
1	520421.74	2215702.18
2	520279.34	2215682.16
3	520280.17	2215677.11

Обозначение характерных точек границы	Координаты, м	
	X	Y
4	520278.97	2215675.30
5	520287.85	2215676.47
6	520299.71	2215678.33
7	520308.76	2215676.36
8	520339.79	2215682.29
9	520401.93	2215691.79
10	520406.87	2215692.54
11	520409.36	2215692.65
12	520421.46	2215693.21
13	520422.14	2215693.24
14	520422.21	2215693.25
15	520428.65	2215694.11
16	520454.66	2215697.62
17	520475.25	2215697.53
18	520505.01	2215701.45
19	520513.34	2215702.81
20	520550.75	2215710.56
21	520560.20	2215709.43
22	520573.39	2215711.50
23	520581.74	2215714.74
24	520580.97	2215718.25
25	520581.05	2215718.26
26	520582.55	2215718.55
27	520577.40	2215721.03
28	520569.94	2215719.84
29	520568.67	2215727.74
30	520427.74	2215705.10
31	520421.43	2215704.01
1	520421.74	2215702.18
Условный номер земельного участка 52:18:0080230:40:3У3		
48	520308.76	2215676.36
49	520312.03	2215659.06
50	520290.76	2215655.84
51	520287.82	2215655.41
52	520287.30	2215657.36
53	520285.74	2215658.43
54	520284.75	2215664.79
55	520281.27	2215663.54
56	520280.00	2215669.53
57	520279.84	2215670.45
58	520278.97	2215675.30
59	520287.85	2215676.47
60	520299.71	2215678.33
48	520308.76	2215676.36
Условный номер земельного участка 52:18:0080230:40:3У2		

Обозначение характерных точек границы	Координаты, м	
	X	Y
32	520454.66	2215697.62
33	520430.17	2215694.31
34	520430.69	2215691.10
35	520431.73	2215684.78
36	520592.35	2215709.66
37	520591.58	2215714.21
38	520582.55	2215718.55
39	520581.05	2215718.26
40	520580.97	2215718.25
41	520581.74	2215714.74
42	520573.39	2215711.50
43	520560.20	2215709.43
44	520550.75	2215710.56
45	520513.34	2215702.81
46	520505.01	2215701.45
47	520475.25	2215697.53
32	520454.66	2215697.62
Условный номер земельного участка 52:18:0080230:24:3У1		
1	520425.15	2215784.82
2	520415.22	2215782.07
3	520414.22	2215779.48
4	520413.76	2215778.25
5	520426.03	2215781.57
6	520425.84	2215782.30
1	520425.15	2215784.82
Условный номер земельного участка 52:18:0080269:152:3У1		
1	516679.60	2211831.79
2	516674.62	2211831.59
3	516674.78	2211827.45
4	516676.72	2211778.97
5	516681.71	2211779.18
1	516679.60	2211831.79
Условный номер земельного участка 52:18:0080269:152:3У2		
6	516679.60	2211831.79
7	516678.80	2211851.58
8	516673.83	2211851.39
9	516674.62	2211831.59
6	516679.60	2211831.79
Условный номер земельного участка 52:18:0080269:152:3У3		
10	516677.04	2211906.83
11	516672.04	2211906.70
12	516672.15	2211893.05
13	516673.66	2211855.43

Обозначение характерных точек границы	Координаты, м	
	X	Y
14	516673.83	2211851.39
15	516678.80	2211851.58
16	516677.14	2211893.17
10	516677.04	2211906.83
Условный номер земельного участка 52:18:0080269:173:3У1		
1	516738.09	2212874.43
2	516719.67	2212708.48
3	516694.46	2212502.05
4	516682.08	2212344.67
5	516677.10	2212345.05
6	516677.09	2212344.91
7	516676.41	2212324.05
8	516688.08	2212323.68
9	516688.08	2212320.68
10	516687.97	2212316.60
11	516687.32	2212302.61
12	516687.16	2212299.27
13	516687.16	2212296.27
14	516675.52	2212296.65
15	516674.84	2212275.51
16	516674.82	2212274.84
17	516679.81	2212274.70
18	516676.79	2212164.67
19	516675.95	2212042.61
20	516676.81	2211934.83
21	516671.81	2211934.79
22	516671.81	2211934.71
23	516672.04	2211906.71
24	516677.04	2211906.83
25	516677.14	2211893.17
26	516678.82	2211851.58
27	516679.25	2211851.60
28	516694.24	2211852.20
29	516694.24	2211849.10
30	516694.33	2211845.75
31	516694.63	2211838.75
32	516694.72	2211835.40
33	516694.82	2211832.40
34	516679.61	2211831.79
35	516681.72	2211779.19
36	516699.63	2211779.94
37	516753.62	2211782.07
38	516756.63	2211782.20
39	516754.71	2211830.65
40	516754.59	2211833.62
41	516745.33	2211833.33

Обозначение характерных точек границы	Координаты, м	
	X	Y
42	516744.52	2211855.21
43	516753.71	2211855.61
44	516753.59	2211858.63
45	516752.13	2211894.97
46	516751.32	2211996.39
47	516750.95	2212042.65
48	516751.78	2212163.38
49	516754.75	2212271.64
50	516755.31	2212288.90
51	516746.92	2212289.10
52	516749.18	2212321.91
53	516756.38	2212321.68
54	516757.02	2212340.98
55	516758.29	2212357.11
56	516763.39	2212364.88
57	516765.66	2212394.51
58	516761.74	2212401.00
59	516769.12	2212494.67
60	516777.63	2212564.34
61	516786.21	2212634.61
62	516794.16	2212699.80
63	516811.04	2212851.80
64	516816.46	2212855.45
65	516817.45	2212864.34
66	516806.05	2212865.61
67	516808.30	2212889.79
68	516821.62	2212887.48
69	516823.31	2212894.05
70	516818.27	2212899.45
71	516831.24	2212965.15
72	516828.05	2212967.83
73	516795.84	2212990.72
74	516766.26	2213016.73
75	516765.10	2213017.30
76	516742.19	2212901.32
77	516747.85	2212900.42
78	516741.72	2212873.98
79	516738.09	2212874.43
1	516738.09	2212874.43
Условный номер земельного участка 52:18:0080269:173:3У2		
79	516753.71	2211855.61
80	516744.52	2211855.21
81	516745.33	2211833.33
82	516754.59	2211833.62
79	516753.71	2211855.61
Условный номер земельного участка		

Обозначение характерных точек границы	Координаты, м	
	X	Y
52:18:0080269:173:3У3		
83	516694.33	2211845.75
84	516694.24	2211849.10
85	516694.24	2211852.20
86	516678.82	2211851.58
87	516679.61	2211831.79
88	516694.82	2211832.40
89	516694.72	2211835.40
90	516694.63	2211838.75
83	516694.33	2211845.75
Условный номер земельного участка 52:18:0080269:173:3У4		
91	516749.18	2212321.91
92	516746.92	2212289.10
93	516755.31	2212288.90
94	516756.38	2212321.68
91	516749.18	2212321.91
Условный номер земельного участка 52:18:0080269:173:3У5		
95	516676.41	2212324.05
96	516675.52	2212296.65
97	516687.16	2212296.27
98	516687.16	2212299.27
99	516687.32	2212302.61
100	516687.97	2212316.60
101	516688.08	2212320.68
102	516688.08	2212323.68
95	516676.41	2212324.05
Условный номер земельного участка 52:18:0080269:173:3У6		
103	516806.05	2212865.61
104	516817.45	2212864.34
105	516818.81	2212876.53
106	516821.62	2212887.48
107	516808.30	2212889.79
103	516806.05	2212865.61
Условный номер земельного участка 52:18:0080269:173:3У7		
108	516738.09	2212874.44
109	516741.72	2212873.98
110	516747.85	2212900.42
111	516742.19	2212901.32
112	516731.92	2212903.09
113	516727.61	2212876.07
114	516733.15	2212875.20
115	516733.14	2212874.99
108	516738.09	2212874.44

Обозначение характерных точек границы	Координаты, м	
	X	Y
Условный номер земельного участка 52:18:0080269:154:3У1		
1	516673.37	2212222.25
2	516674.82	2212274.83
3	516679.81	2212274.70
4	516676.79	2212164.67
5	516675.95	2212042.61
6	516676.81	2211934.83
7	516671.81	2211934.79
8	516670.95	2212042.60
9	516671.79	2212164.75
1	516673.37	2212222.25
Условный номер земельного участка 52:18:0080269:159:3У1		
1	516722.77	2212781.70
2	516714.70	2212709.06
3	516689.50	2212502.65
4	516681.69	2212403.47
5	516677.10	2212345.06
6	516682.08	2212344.67
7	516694.46	2212502.05
8	516719.67	2212708.48
9	516738.09	2212874.43
10	516733.13	2212874.98
11	516729.15	2212839.19
12	516720.72	2212804.16
13	516724.20	2212794.62
1	516722.77	2212781.70
Условный номер земельного участка 52:18:0080269:146:3У1		
1	516830.51	2212886.35
2	516823.32	2212894.04
3	516818.81	2212876.53
4	516816.47	2212855.45
5	516826.75	2212862.36
1	516830.51	2212886.35
Условный номер земельного участка 52:18:0080269:161:3У1		
1	516746.51	2213026.40
2	516725.55	2212920.23
3	516739.11	2212919.51
4	516736.59	2212907.85
5	516732.02	2212903.72
6	516731.92	2212903.10
7	516742.19	2212901.32
8	516765.10	2213017.30
1	516746.51	2213026.40

Обозначение характерных точек границы	Координаты, м	
	X	Y
Условный номер земельного участка 52:18:0080269:162:3У1		
1	516746.51	2213026.40
2	516729.52	2213034.71
3	516717.59	2213035.60
4	516711.33	2212982.19
5	516705.64	2212942.42
6	516705.47	2212939.99
7	516707.20	2212922.36
8	516722.07	2212920.42
9	516725.54	2212920.24
1	516746.51	2213026.40
Условный номер земельного участка 52:18:0000000:46:3У1 (52:18:0080296:55)		
1	516846.20	2213169.03
2	516836.79	2213166.76
3	516825.54	2213163.45
4	516818.56	2213160.16
5	516807.16	2213153.14
6	516800.36	2213146.36
7	516795.15	2213137.89
8	516785.90	2213124.67
9	516777.11	2213115.99
10	516803.21	2213102.67
11	516820.15	2213092.86
12	516832.44	2213078.05
13	516838.29	2213059.14
14	516854.35	2213044.02
15	516855.71	2213046.76
16	516864.93	2213086.03
17	516866.62	2213116.13
18	516872.46	2213145.76
19	516873.47	2213166.88
20	516873.85	2213174.40
21	516873.91	2213175.60
22	516870.19	2213175.06
23	516859.39	2213173.55
24	516853.98	2213171.71
1	516846.20	2213169.03
Условный номер земельного участка 52:18:0080237:13:3У1		
1	520153.69	2215715.34
2	520144.24	2215712.53
3	520145.66	2215708.72
4	520146.53	2215709.04
5	520148.02	2215705.28
6	520148.40	2215705.41

Обозначение характерных точек границы	Координаты, м	
	X	Y
7	520150.35	2215700.64
8	520152.40	2215701.08
9	520156.42	2215701.94
10	520155.86	2215704.71
11	520155.45	2215706.73
1	520153.69	2215715.34
Условный номер земельного участка 52:18:0000000:14543:3У1		
1	520590.51	2215746.70
2	520504.69	2215734.02
3	520417.22	2215718.41
4	520414.34	2215739.20
5	520327.40	2215724.96
6	520288.29	2215713.34
7	520285.04	2215722.31
8	520255.56	2215711.41
9	520259.12	2215702.06
10	520279.11	2215709.37
11	520282.12	2215701.02
12	520329.87	2215715.23
13	520357.76	2215720.06
14	520405.92	2215727.73
15	520409.05	2215706.78
16	520506.17	2215724.13
17	520591.84	2215736.79
18	520599.21	2215737.78
19	520599.14	2215737.88
20	520599.07	2215737.96
21	520598.60	2215738.57
22	520598.55	2215738.75
23	520597.64	2215740.11
24	520598.25	2215739.88
25	520596.25	2215747.46
1	520590.51	2215746.70
Условный номер земельного участка 52:18:0000000:14543:3У2		
26	520625.37	2215751.37
27	520596.26	2215747.47
28	520598.25	2215739.88
29	520598.56	2215739.76
30	520599.59	2215739.29
31	520600.58	2215738.75
32	520601.49	2215738.19
33	520601.63	2215738.10
34	520606.40	2215738.74
35	520609.92	2215746.01
36	520625.57	2215750.20

Обозначение характерных точек границы	Координаты, м	
	X	Y
26	520625.37	2215751.37
Условный номер земельного участка 52:18:0080230:37:3У1		
1	520258.67	2215738.70
2	520253.03	2215754.12
3	520249.36	2215752.78
4	520254.14	2215737.55
1	520258.67	2215738.70
Условный номер земельного участка 52:18:0080239:40:3У1		
1	520137.19	2215691.10
2	520133.11	2215700.30
3	520132.13	2215702.54
4	520131.10	2215704.85
5	520130.35	2215706.58
6	520130.25	2215706.56
7	520124.99	2215703.82
8	520125.02	2215703.63
9	520126.12	2215696.31
10	520132.80	2215688.60
11	520136.38	2215689.21
12	520135.76	2215690.30
1	520137.19	2215691.10
Условный номер земельного участка 52:18:0080239:40:3У2		
13	520132.80	2215688.60
14	520126.12	2215696.31
15	520106.39	2215692.90
16	520100.48	2215692.70
17	520089.67	2215688.08
18	520102.47	2215664.36
19	520109.17	2215667.92
20	520117.80	2215672.63
21	520139.10	2215684.51
22	520136.38	2215689.21
13	520132.80	2215688.60
Условный номер земельного участка 52:26:0000000:451:3У1(1) (52:26:0020017:18(1))		
1	517242.13	2214037.32
2	517218.49	2214012.70
3	517189.20	2213982.18
4	517167.74	2213959.82
5	517149.91	2213952.20
6	517117.32	2213918.05
7	517084.74	2213884.66
8	517057.50	2213858.33

Обозначение характерных точек границы	Координаты, м	
	X	Y
9	517051.00	2213852.14
10	517027.12	2213829.40
11	517019.91	2213822.11
12	517007.12	2213807.98
13	516939.38	2213734.85
14	516879.90	2213667.86
15	516854.90	2213616.50
16	516851.31	2213609.17
17	516830.51	2213566.75
18	516825.85	2213554.26
19	516825.17	2213551.36
20	516806.91	2213473.36
21	516802.78	2213431.76
22	516797.86	2213386.46
23	516802.37	2213354.22
24	516801.98	2213326.03
25	516802.26	2213311.61
26	516803.12	2213295.86
27	516789.31	2213207.87
28	516784.93	2213179.96
29	516781.62	2213158.89
30	516777.79	2213150.46
31	516775.10	2213129.70
32	516776.28	2213124.91
33	516775.01	2213116.83
34	516778.31	2213118.88
35	516786.07	2213124.92
36	516795.15	2213137.89
37	516800.36	2213146.36
38	516807.16	2213153.14
39	516818.56	2213160.16
40	516825.54	2213163.45
41	516836.79	2213166.76
42	516846.20	2213169.03
43	516853.98	2213171.71
44	516859.39	2213173.55
45	516870.43	2213175.30
46	516873.90	2213175.67
47	516874.37	2213185.13
48	516877.15	2213205.59
49	516874.35	2213240.20
50	516879.89	2213275.45
51	516885.49	2213311.12
52	516892.41	2213355.21
53	516903.03	2213382.81
54	516912.94	2213421.34
55	516915.33	2213431.95

Обозначение характерных точек границы	Координаты, м	
	X	Y
56	516918.48	2213450.67
57	516922.57	2213474.71
58	516929.20	2213504.46
59	516936.14	2213531.82
60	516943.68	2213557.83
61	516955.88	2213593.16
62	516963.70	2213616.54
63	516986.25	2213658.42
64	516998.92	2213681.06
65	517014.68	2213704.73
66	517042.90	2213735.76
67	517059.70	2213753.37
68	517070.56	2213764.69
69	517076.06	2213764.34
70	517098.82	2213788.23
71	517098.59	2213793.89
72	517118.36	2213814.49
73	517166.65	2213865.06
74	517201.02	2213900.62
75	517216.94	2213917.20
76	517219.41	2213919.77
77	517223.57	2213924.11
78	517281.18	2213984.14
79	517338.05	2214043.39
80	517353.94	2214059.95
81	517358.09	2214064.27
82	517380.40	2214087.52
83	517381.05	2214087.69
84	517387.17	2214089.36
85	517388.56	2214089.74
86	517402.27	2214088.60
87	517414.37	2214083.67
88	517422.70	2214080.28
89	517430.62	2214077.17
90	517435.25	2214075.35
91	517452.23	2214073.75
92	517463.83	2214075.97
93	517478.58	2214081.54
94	517591.42	2214177.41
95	517598.62	2214183.53
96	517603.55	2214187.72
97	517586.26	2214214.67
98	517531.44	2214192.05
99	517479.95	2214170.83
100	517304.96	2214102.77
101	517279.48	2214076.23
1	517242.13	2214037.32

Обозначение характерных точек границы	Координаты, м	
	X	Y
119	517054.80	2213788.84
120	517054.92	2213788.96
121	517052.88	2213791.00
122	517052.90	2213791.02
123	517052.78	2213791.14
124	517052.62	2213790.98
125	517052.74	2213790.86
126	517052.76	2213790.88
119	517054.80	2213788.84
127	517037.07	2213804.67
128	517038.72	2213806.66
129	517035.10	2213809.96
130	517034.78	2213809.58
131	517034.22	2213809.97
132	517033.06	2213808.34
133	517033.42	2213808.08
127	517037.07	2213804.67
134	516991.31	2213782.10
135	516995.31	2213787.02
136	516992.25	2213789.90
137	516988.25	2213785.06
134	516991.31	2213782.10
Условный номер земельного участка 52:26:0000000:451:3У1(2) (52:26:0020017:18(1))		
1	517471.62	2214465.69
2	517431.99	2214534.77
3	517396.55	2214596.61
4	517386.89	2214612.75
5	517379.10	2214608.19
6	517385.05	2214598.03
7	517376.67	2214590.23
8	517376.00	2214588.05
9	517372.84	2214587.22
10	517361.35	2214577.64
11	517364.04	2214571.69
12	517371.74	2214564.89
13	517395.12	2214580.70
14	517402.96	2214567.01
15	517413.35	2214535.44
16	517419.50	2214523.56
17	517417.71	2214522.86
18	517410.68	2214520.11
19	517420.79	2214494.49

Обозначение характерных точек границы	Координаты, м	
	X	Y
20	517440.26	2214461.19
21	517449.89	2214442.13
22	517449.57	2214408.69
23	517449.56	2214407.60
24	517444.05	2214387.93
25	517443.94	2214387.53
26	517430.59	2214351.87
27	517420.93	2214323.92
28	517402.96	2214301.42
29	517395.83	2214294.12
30	517392.03	2214290.22
31	517381.82	2214299.57
32	517372.96	2214290.17
33	517382.26	2214280.22
34	517378.47	2214276.34
35	517362.31	2214259.80
36	517356.95	2214254.36
37	517344.55	2214241.79
38	517343.49	2214240.71
39	517329.15	2214222.35
40	517327.08	2214213.54
41	517326.58	2214207.66
42	517326.17	2214202.76
43	517326.05	2214201.32
44	517333.00	2214177.17
45	517343.07	2214142.49
46	517321.34	2214119.85
47	517476.77	2214180.31
48	517527.92	2214201.35
49	517580.96	2214223.18
50	517512.97	2214335.58
51	517521.29	2214343.42
52	517528.15	2214341.46
53	517597.13	2214229.89
54	517605.97	2214233.53
55	517539.04	2214349.02
56	517520.12	2214381.76
1	517471.62	2214465.69
57	517433.32	2214258.07
58	517436.62	2214258.63
59	517436.06	2214261.93
60	517432.76	2214261.37
57	517433.32	2214258.07
Условный номер земельного участка 52:26:0000000:451:3У1(3) (52:26:0020017:18(2))		

Обозначение характерных точек границы	Координаты, м	
	X	Y
1	517669.82	2214127.21
2	517616.20	2214216.42
3	517611.11	2214224.89
4	517602.30	2214221.30
5	517658.02	2214126.30
6	517665.38	2214113.75
7	517666.87	2214110.01
8	517671.30	2214104.44
9	517681.20	2214109.04
10	517680.56	2214110.04
1	517669.82	2214127.21
Условный номер земельного участка 52:26:0000000:451:3У2(2) (52:26:0020017:18(1))		
1	517136.75	2214054.05
2	517114.23	2214047.24
3	517114.68	2214042.60
4	517157.29	2214056.79
5	517148.99	2214057.12
6	517147.14	2214057.19
1	517136.75	2214054.05
Условный номер земельного участка 52:26:0000000:451:3У1(4) (52:26:0020013:6)		
1	517537.42	2214414.90
2	517518.35	2214447.03
3	517514.68	2214445.99
4	517518.59	2214434.89
5	517528.19	2214422.68
1	517537.42	2214414.90
Условный номер земельного участка 52:26:0000000:451:3У1(5) (52:26:0020013:6)		
1	517481.14	2214525.49
2	517473.86	2214535.97
3	517466.47	2214538.32
4	517460.59	2214546.41
5	517459.05	2214549.12
6	517450.19	2214551.75
7	517447.08	2214552.69
8	517451.07	2214545.71
9	517484.25	2214487.89
10	517493.69	2214488.71
11	517488.29	2214497.90
12	517478.97	2214518.50
1	517481.14	2214525.49
Условный номер земельного участка 52:26:0000000:451:3У1(6) (52:26:0020013:6)		
1	517699.61	2214513.98

Обозначение характерных точек границы	Координаты, м	
	X	Y
2	517669.16	2214482.25
3	517638.70	2214450.52
4	517585.95	2214395.53
5	517585.15	2214393.34
6	517586.98	2214386.01
7	517596.67	2214371.86
8	517609.77	2214359.81
9	517620.78	2214353.52
10	517628.64	2214344.35
11	517634.69	2214342.17
12	517716.55	2214437.76
13	517743.74	2214466.09
14	517759.97	2214483.01
15	517717.13	2214532.23
1	517699.61	2214513.98
Условный номер земельного участка 52:26:0000000:451:3У1(7) (52:26:0020013:6)		
1	518190.45	2215021.13
2	518170.18	2215002.59
3	518143.73	2214975.87
4	518117.31	2214949.18
5	518077.44	2214907.64
6	518037.60	2214866.14
7	517976.29	2214802.26
8	517925.69	2214749.54
9	517968.54	2214700.31
10	517975.96	2214708.04
11	517986.81	2214719.35
12	518017.11	2214750.92
13	518018.68	2214752.56
14	518019.00	2214752.89
15	518060.59	2214796.22
16	518082.48	2214819.03
17	518109.69	2214847.38
18	518165.55	2214905.57
19	518175.20	2214915.46
20	518195.77	2214936.55
21	518199.96	2214940.65
22	518214.70	2214955.05
23	518216.89	2214957.19
24	518222.86	2214963.01
25	518246.19	2214984.23
26	518249.94	2214987.64
27	518263.07	2214998.91
28	518272.61	2215006.88
29	518280.32	2215013.15
30	518288.54	2215019.70



Обозначение характерных точек границы	Координаты, м	
	X	Y
31	518295.63	2215025.23
32	518310.98	2215036.82
33	518330.93	2215051.25
34	518343.92	2215051.68
35	518370.34	2215068.75
36	518375.04	2215078.92
37	518385.24	2215084.72
38	518393.13	2215089.21
39	518494.75	2215147.05
40	518537.63	2215170.19
41	518614.50	2215217.14
42	518690.79	2215265.67
43	518705.41	2215271.31
44	518730.29	2215286.25
45	518735.47	2215289.35
46	518755.30	2215301.26
47	518775.18	2215313.19
48	518789.30	2215321.67
49	518854.09	2215360.57
50	518910.27	2215395.43
51	518915.36	2215398.59
52	518931.31	2215408.49
53	518970.90	2215432.65
54	518976.22	2215435.90
55	518984.22	2215440.78
56	518989.47	2215443.98
57	519008.51	2215455.60
58	519044.55	2215477.93
59	519079.20	2215500.40
60	519142.74	2215537.40
61	519156.04	2215539.75
62	519161.31	2215540.68
63	519166.60	2215541.62
64	519167.49	2215541.78
65	519172.33	2215544.68
66	519228.79	2215578.54
67	519245.04	2215578.98
68	519252.08	2215592.08
69	519285.27	2215610.35
70	519300.48	2215612.85
71	519312.82	2215617.19
72	519326.37	2215669.55
73	519337.86	2215719.08
74	519326.54	2215716.19
75	519316.02	2215712.96
76	519305.50	2215709.74
77	519288.90	2215703.85


Обозначение характерных точек границы	Координаты, м	
	X	Y
78	519272.56	2215697.35
79	519253.78	2215695.43
80	519235.01	2215693.50
81	519231.22	2215686.85
82	519227.44	2215680.19
83	519223.62	2215674.02
84	519219.80	2215667.85
85	519216.70	2215664.46
86	519213.61	2215661.08
87	519178.17	2215640.07
88	519142.74	2215619.06
89	519132.93	2215610.09
90	519123.13	2215601.13
91	519092.23	2215583.31
92	519061.33	2215565.49
93	519038.25	2215550.81
94	519015.16	2215536.13
95	518985.06	2215517.34
96	518954.96	2215498.54
97	518947.66	2215494.06
98	518908.17	2215469.82
99	518882.36	2215453.97
100	518877.25	2215450.84
101	518861.38	2215441.09
102	518851.14	2215434.88
103	518840.90	2215428.67
104	518822.15	2215425.47
105	518803.40	2215422.28
106	518772.40	2215403.67
107	518741.39	2215385.05
108	518715.48	2215369.50
109	518689.58	2215353.95
110	518676.19	2215339.15
111	518662.79	2215324.35
112	518647.07	2215314.62
113	518631.35	2215304.89
114	518591.70	2215279.68
115	518552.06	2215254.46
116	518530.08	2215241.39
117	518508.11	2215228.33
118	518445.27	2215193.12
119	518382.42	2215157.91
120	518352.67	2215141.12
121	518352.01	2215140.75
122	518322.91	2215124.32
123	518313.17	2215117.80
124	518303.41	2215111.27

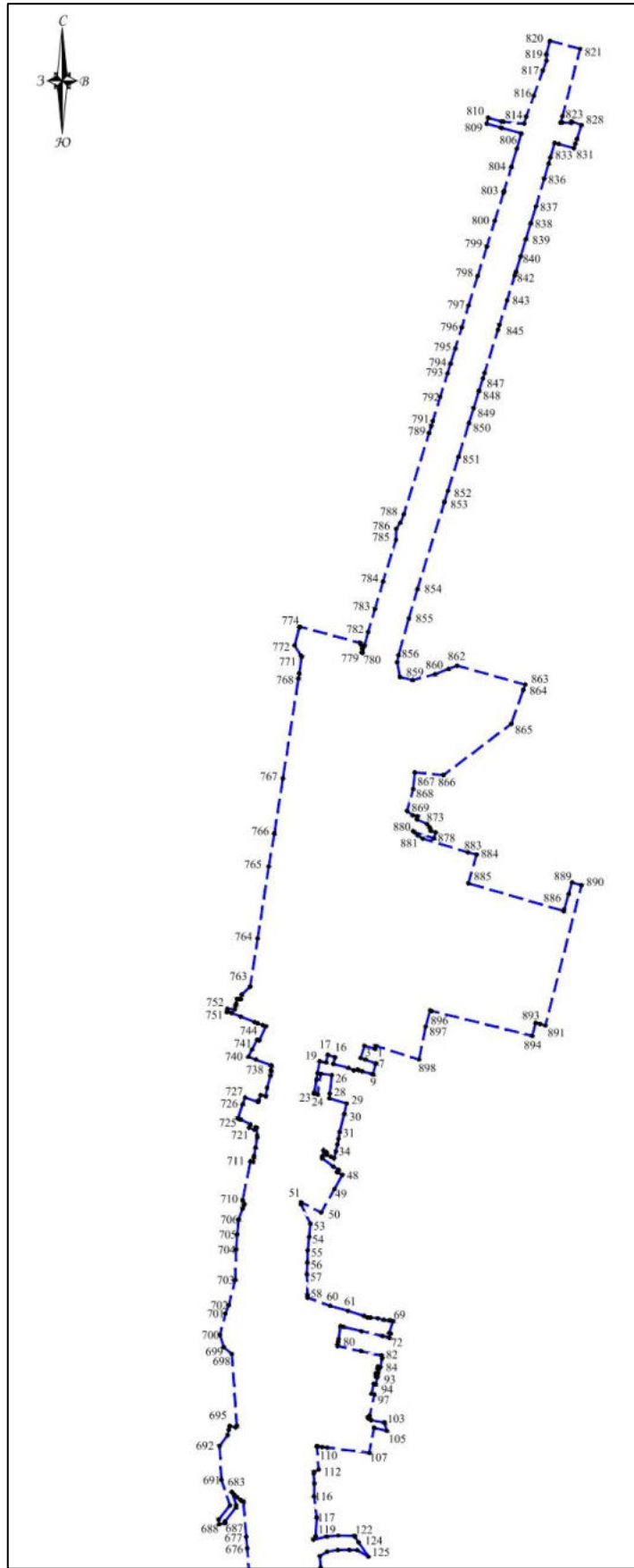
Обозначение характерных точек границы	Координаты, м	
	X	Y
125	518272.75	2215088.55
126	518242.10	2215065.82
127	518226.41	2215052.75
128	518210.71	2215039.67
1	518190.45	2215021.13
Условный номер земельного участка 52:26:0000000:451:3У2(1) (52:26:0020013:6)		
1	517218.49	2214012.70
2	517193.18	2214039.50
3	517181.72	2214049.27
4	517174.85	2214052.17
5	517174.29	2214051.96
6	517117.82	2214033.11
7	517120.43	2214025.71

Обозначение характерных точек границы	Координаты, м	
	X	Y
8	517123.89	2214026.52
9	517124.10	2214026.57
10	517142.52	2214029.26
11	517155.03	2214027.34
12	517162.83	2214023.80
13	517163.63	2214023.44
14	517177.77	2214011.42
15	517183.72	2214005.17
16	517186.87	2214001.86
17	517191.20	2213997.31
18	517187.84	2213988.95
19	517189.20	2213982.18
1	517218.49	2214012.70

**III. Сведения о границах территории,
в отношении которой утвержден проект межевания**







Перечень координат характерных точек границ территории, в отношении которой утвержден проект межевания (система координат - МСК 52)

Номер характерной точки границы	Координаты, м	
	X	Y
1	520244.72	2215767.45
2	520241.94	2215766.67
3	520244.92	2215756.01
4	520232.73	2215752.22
5	520230.99	2215757.10
6	520227.26	2215767.55
7	520227.11	2215767.51
8	520216.32	2215764.51
9	520216.36	2215764.34
10	520219.18	2215753.68
11	520220.44	2215750.00
12	520220.99	2215749.12
13	520220.20	2215745.28
14	520222.67	2215739.86
15	520226.76	2215724.62
16	520233.28	2215726.37
17	520235.96	2215719.09
18	520228.26	2215717.44
19	520229.37	2215710.94
20	520217.37	2215708.85
21	520211.06	2215707.75
22	520198.00	2215705.47
23	520196.84	2215705.27
24	520196.11	2215708.89
25	520216.83	2215712.03
26	520215.51	2215723.26
27	520196.79	2215721.06
28	520192.14	2215720.65
29	520186.97	2215737.99
30	520176.55	2215735.70
31	520158.42	2215731.08
32	520151.39	2215729.91
33	520145.69	2215728.69
34	520138.52	2215727.21
35	520131.79	2215725.27
36	520133.24	2215722.33
37	520135.26	2215718.22
38	520135.88	2215716.91
39	520137.87	2215717.88
40	520139.87	2215714.80
41	520133.59	2215713.64
42	520133.30	2215713.59
43	520131.96	2215713.34

Номер характерной точки границы	Координаты, м	
	X	Y
44	520123.55	2215724.60
45	520120.19	2215729.88
46	520117.98	2215728.89
47	520117.92	2215728.56
48	520115.04	2215733.70
49	520100.85	2215725.82
50	520077.27	2215712.41
51	520087.56	2215692.27
52	520085.53	2215692.21
53	520066.19	2215701.59
54	520052.76	2215700.29
55	520039.32	2215698.98
56	520027.11	2215698.57
57	520014.89	2215698.15
58	519994.25	2215698.73
59	519991.56	2215698.80
60	519983.39	2215721.49
61	519978.48	2215739.29
62	519973.28	2215755.69
63	519971.91	2215758.93
64	519971.55	2215762.26
65	519971.03	2215769.28
66	519969.35	2215775.54
67	519968.44	2215781.40
68	519969.04	2215781.56
69	519968.14	2215784.82
70	519956.08	2215780.85
71	519955.64	2215782.33
72	519951.36	2215780.86
73	519953.27	2215774.02
74	519957.97	2215752.86
75	519962.33	2215734.61
76	519963.03	2215731.97
77	519949.97	2215729.89
78	519947.26	2215729.52
79	519944.70	2215728.98
80	519942.96	2215728.99
81	519937.79	2215752.62
82	519933.41	2215773.04
83	519930.60	2215773.74
84	519921.59	2215771.86
85	519922.11	2215769.86
86	519922.20	2215769.51

Номер характерной точки границы	Координаты, м	
	X	Y
87	519920.34	2215769.07
88	519920.02	2215770.61
89	519915.71	2215769.75
90	519916.11	2215767.80
91	519914.34	2215767.45
92	519912.25	2215767.27
93	519911.74	2215769.07
94	519904.62	2215767.28
95	519905.13	2215765.27
96	519895.05	2215763.14
97	519894.37	2215765.91
98	519872.67	2215761.22
99	519872.75	2215760.80
100	519871.01	2215759.48
101	519870.08	2215760.06
102	519868.45	2215762.65
103	519866.11	2215776.17
104	519865.74	2215776.11
105	519857.79	2215778.47
106	519860.76	2215765.69
107	519835.65	2215760.77
108	519840.83	2215718.57
109	519841.47	2215713.39
110	519842.67	2215708.21
111	519841.61	2215708.27
112	519818.60	2215709.87
113	519816.57	2215705.49
114	519814.86	2215704.88
115	519804.86	2215705.65
116	519791.93	2215705.34
117	519770.68	2215707.96
118	519751.90	2215706.88
119	519748.33	2215704.58
120	519751.40	2215718.08
121	519752.41	2215729.50
122	519752.05	2215746.09
123	519751.34	2215746.25
124	519745.64	2215750.14
125	519731.20	2215759.97
126	519737.70	2215748.79
127	519738.15	2215740.69
128	519737.94	2215729.10
129	519736.15	2215718.42
130	519731.89	2215711.13
131	519731.91	2215711.05
132	519720.21	2215711.95
133	519710.80	2215715.23

Номер характерной точки границы	Координаты, м	
	X	Y
134	519698.74	2215718.18
135	519699.56	2215742.87
136	519700.38	2215767.56
137	519628.56	2215772.35
138	519626.90	2215748.66
139	519619.42	2215747.91
140	519604.89	2215746.47
141	519604.87	2215746.34
142	519594.79	2215747.29
143	519584.83	2215748.23
144	519582.83	2215720.93
145	519561.12	2215731.04
146	519558.73	2215735.51
147	519559.62	2215741.39
148	519556.86	2215741.81
149	519557.15	2215744.60
150	519555.29	2215744.96
151	519541.89	2215747.57
152	519541.54	2215747.64
153	519541.35	2215747.50
154	519542.26	2215758.38
155	519536.27	2215758.59
156	519536.16	2215755.49
157	519531.91	2215753.90
158	519521.63	2215750.05
159	519498.70	2215761.19
160	519493.10	2215754.95
161	519469.49	2215741.22
162	519471.54	2215737.69
163	519486.44	2215732.00
164	519454.84	2215733.32
165	519437.97	2215732.82
166	519421.09	2215732.32
167	519403.17	2215730.46
168	519394.67	2215729.57
169	519385.26	2215728.59
170	519369.95	2215726.10
171	519368.52	2215725.87
172	519357.77	2215723.65
173	519337.87	2215719.09
174	519336.79	2215718.81
175	519326.54	2215716.19
176	519316.02	2215712.96
177	519305.50	2215709.74
178	519288.90	2215703.85
179	519272.56	2215697.35
180	519253.78	2215695.43

Номер характерной точки границы	Координаты, м	
	X	Y
181	519235.01	2215693.50
182	519231.22	2215686.85
183	519227.44	2215680.19
184	519223.62	2215674.02
185	519219.80	2215667.85
186	519216.70	2215664.46
187	519213.61	2215661.08
188	519178.17	2215640.07
189	519142.74	2215619.06
190	519132.93	2215610.09
191	519123.13	2215601.13
192	519092.23	2215583.31
193	519061.33	2215565.49
194	519038.25	2215550.81
195	519015.16	2215536.13
196	518985.06	2215517.34
197	518954.96	2215498.54
198	518947.66	2215494.06
199	518944.33	2215497.18
200	518940.56	2215493.16
201	518876.42	2215458.50
202	518873.72	2215457.04
203	518877.25	2215450.84
204	518861.38	2215441.09
205	518851.14	2215434.88
206	518840.90	2215428.67
207	518822.15	2215425.47
208	518803.40	2215422.28
209	518772.40	2215403.67
210	518741.39	2215385.05
211	518715.48	2215369.50
212	518689.58	2215353.95
213	518676.19	2215339.15
214	518662.79	2215324.35
215	518647.07	2215314.62
216	518631.35	2215304.89
217	518591.70	2215279.68
218	518552.06	2215254.46
219	518530.08	2215241.39
220	518508.11	2215228.33
221	518445.27	2215193.12
222	518382.42	2215157.91
223	518352.67	2215141.12
224	518352.01	2215140.75
225	518333.23	2215168.75
226	518133.48	2215028.90
227	518083.98	2214977.28

Номер характерной точки границы	Координаты, м	
	X	Y
228	518115.39	2214947.18
229	518077.44	2214907.64
230	518037.60	2214866.14
231	517976.29	2214802.26
232	517925.69	2214749.54
233	517923.50	2214752.05
234	517809.45	2214654.62
235	517819.27	2214643.34
236	517707.40	2214543.41
237	517717.13	2214532.24
238	517699.61	2214513.98
239	517669.16	2214482.25
240	517638.70	2214450.52
241	517585.95	2214395.53
242	517585.14	2214393.34
243	517584.77	2214394.32
244	517584.30	2214395.57
245	517582.01	2214401.62
246	517571.58	2214395.16
247	517566.51	2214397.98
248	517560.34	2214391.45
249	517560.11	2214393.41
250	517556.58	2214402.18
251	517548.88	2214395.61
252	517543.29	2214405.03
253	517548.38	2214416.31
254	517545.86	2214420.56
255	517537.77	2214414.32
256	517537.44	2214414.87
257	517518.36	2214447.04
258	517514.67	2214445.99
259	517493.70	2214488.71
260	517488.29	2214497.90
261	517478.97	2214518.50
262	517481.14	2214525.49
263	517473.86	2214535.97
264	517466.47	2214538.32
265	517460.59	2214546.41
266	517459.05	2214549.13
267	517442.70	2214578.02
268	517441.56	2214580.03
269	517413.62	2214628.40
270	517407.16	2214624.62
271	517405.88	2214623.87
272	517389.46	2214614.26
273	517386.90	2214612.76
274	517379.10	2214608.19

Номер характерной точки границы	Координаты, м	
	X	Y
275	517385.05	2214598.03
276	517376.67	2214590.23
277	517376.00	2214588.05
278	517372.84	2214587.22
279	517361.35	2214577.64
280	517364.04	2214571.69
281	517371.74	2214564.89
282	517395.12	2214580.70
283	517402.96	2214567.01
284	517403.02	2214566.83
285	517405.29	2214559.93
286	517375.10	2214554.61
287	517378.74	2214534.13
288	517386.70	2214489.19
289	517395.85	2214437.53
290	517401.68	2214404.60
291	517413.85	2214335.85
292	517416.87	2214318.84
293	517402.96	2214301.42
294	517395.83	2214294.12
295	517392.03	2214290.22
296	517381.82	2214299.57
297	517372.96	2214290.17
298	517382.26	2214280.22
299	517378.47	2214276.34
300	517362.31	2214259.80
301	517356.95	2214254.36
302	517340.55	2214296.38
303	517342.38	2214297.08
304	517338.09	2214308.28
305	517326.88	2214304.00
306	517329.15	2214298.07
307	517343.48	2214240.70
308	517343.10	2214240.21
309	517329.15	2214222.35
310	517327.08	2214213.54
311	517326.58	2214207.66
312	517326.17	2214202.76
313	517319.31	2214195.61
314	517315.98	2214207.45
315	517316.25	2214209.06
316	517248.57	2214218.23
317	517160.62	2214230.15
318	517136.75	2214054.05
319	517114.23	2214047.24
320	517114.68	2214042.59
321	517114.76	2214041.73

Номер характерной точки границы	Координаты, м	
	X	Y
322	517117.81	2214033.11
323	517120.43	2214025.71
324	517123.89	2214026.52
325	517124.10	2214026.57
326	517142.52	2214029.26
327	517155.03	2214027.34
328	517156.42	2214026.71
329	517146.77	2214021.33
330	517125.45	2214015.04
331	517126.55	2214010.82
332	517128.67	2214009.74
333	517133.67	2214005.90
334	517158.09	2213981.37
335	517150.88	2213973.23
336	517050.70	2213860.28
337	517005.70	2213856.19
338	516797.60	2213639.81
339	516818.07	2213604.97
340	516818.08	2213551.36
341	516825.17	2213551.36
342	516806.91	2213473.36
343	516802.78	2213431.76
344	516797.86	2213386.46
345	516802.37	2213354.22
346	516801.98	2213326.03
347	516802.26	2213311.61
348	516803.12	2213295.86
349	516789.31	2213207.87
350	516784.93	2213179.96
351	516781.62	2213158.89
352	516777.79	2213150.46
353	516775.10	2213129.70
354	516776.28	2213124.91
355	516775.01	2213116.83
356	516775.01	2213116.81
357	516774.71	2213114.91
358	516772.01	2213097.72
359	516767.05	2213066.13
360	516719.04	2213047.96
361	516717.68	2213036.39
362	516717.59	2213035.61
363	516699.56	2213036.97
364	516663.00	2213032.97
365	516642.21	2213014.21
366	516613.48	2213030.12
367	516595.72	2213036.57
368	516582.23	2212927.12

Номер характерной точки границы	Координаты, м	
	X	Y
369	516722.48	2212904.73
370	516718.22	2212876.64
371	516699.80	2212710.80
372	516674.56	2212504.05
373	516662.14	2212346.23
374	516659.81	2212275.24
375	516656.80	2212165.01
376	516656.16	2212097.67
377	516656.16	2212013.01
378	516656.81	2211934.67
379	516657.04	2211906.34
380	516657.15	2211892.69
381	516664.88	2211699.82
382	516677.26	2211532.09
383	516697.21	2211533.56
384	516777.29	2211537.70
385	516799.71	2211515.74
386	516785.20	2211703.87
387	516777.12	2211895.82
388	516776.48	2211976.51
389	516779.71	2212269.78
390	516782.15	2212339.74
391	516793.18	2212486.58
392	516818.82	2212695.52
393	516837.37	2212862.89
394	516856.61	2212944.16
395	516848.26	2212950.88
396	516840.50	2212957.39
397	516831.24	2212965.15
398	516831.43	2212966.06
399	516832.31	2212970.52
400	516839.02	2213004.49
401	516840.74	2213004.87
402	516846.99	2213029.06
403	516847.45	2213029.99
404	516854.35	2213044.01
405	516864.87	2213034.10
406	516881.10	2213043.91
407	516869.21	2213077.25
408	516903.38	2213107.22
409	516911.96	2213113.16
410	516922.53	2213122.78
411	516933.44	2213135.21
412	516943.47	2213144.52
413	516951.14	2213154.56
414	516939.50	2213161.89
415	516926.43	2213180.17

Номер характерной точки границы	Координаты, м	
	X	Y
416	516917.31	2213193.81
417	516911.75	2213212.16
418	516903.87	2213206.63
419	516899.90	2213203.97
420	516896.46	2213199.04
421	516892.69	2213194.53
422	516886.84	2213183.55
423	516882.25	2213179.00
424	516875.62	2213175.85
425	516873.91	2213175.60
426	516873.91	2213175.67
427	516873.91	2213175.83
428	516874.37	2213185.13
429	516877.15	2213205.59
430	516874.35	2213240.20
431	516879.89	2213275.45
432	516885.49	2213311.12
433	516892.41	2213355.21
434	516903.03	2213382.81
435	516912.94	2213421.34
436	516915.33	2213431.95
437	516918.48	2213450.67
438	516922.57	2213474.71
439	516929.20	2213504.46
440	516936.14	2213531.82
441	516943.68	2213557.83
442	516955.88	2213593.16
443	516963.70	2213616.54
444	516986.25	2213658.42
445	516998.92	2213681.06
446	517014.68	2213704.73
447	517042.90	2213735.76
448	517059.70	2213753.37
449	517070.56	2213764.69
450	517076.06	2213764.34
451	517098.82	2213788.23
452	517098.59	2213793.89
453	517118.36	2213814.49
454	517166.65	2213865.06
455	517201.02	2213900.62
456	517216.94	2213917.20
457	517219.41	2213919.77
458	517229.56	2213909.58
459	517385.36	2214063.75
460	517423.32	2214066.58
461	517438.90	2214001.05
462	517448.46	2213993.89

Номер характерной точки границы	Координаты, м	
	Х	У
463	517469.89	2213992.70
464	517470.07	2213998.70
465	517469.77	2213998.72
466	517464.82	2214047.52
467	517472.64	2214003.50
468	517473.47	2213999.27
469	517500.41	2214004.02
470	517510.80	2214005.84
471	517508.38	2214019.63
472	517496.61	2214017.56
473	517493.70	2214035.43
474	517486.24	2214083.82
475	517588.57	2214162.55
476	517598.46	2214151.19
477	517610.77	2214133.29
478	517622.25	2214130.32
479	517626.33	2214132.01
480	517627.57	2214131.66
481	517635.16	2214112.04
482	517651.92	2214118.93
483	517651.35	2214120.32
484	517655.12	2214121.87
485	517657.67	2214122.92
486	517666.87	2214110.00
487	517671.30	2214104.44
488	517671.32	2214104.41
489	517674.83	2214100.02
490	517675.80	2214098.80
491	517684.12	2214087.98
492	517686.50	2214084.84
493	517687.24	2214083.82
494	517698.88	2214067.75
495	517699.16	2214067.36
496	517698.65	2214066.91
497	517698.52	2214064.59
498	517720.93	2214035.19
499	517721.66	2214035.52
500	517726.50	2214026.70
501	517742.08	2214036.46
502	517750.85	2214041.95
503	517757.29	2214033.23
504	517760.01	2214034.94
505	517760.60	2214038.84
506	517755.95	2214045.14
507	517758.52	2214046.75
508	517758.00	2214047.59
509	517761.05	2214049.49

Номер характерной точки границы	Координаты, м	
	Х	У
510	517758.94	2214052.88
511	517755.89	2214050.98
512	517751.30	2214058.34
513	517751.61	2214058.38
514	517749.08	2214062.34
515	517744.07	2214074.41
516	517746.00	2214075.21
517	517743.10	2214082.57
518	517742.62	2214083.77
519	517734.62	2214109.60
520	517733.74	2214112.46
521	517732.71	2214116.35
522	517731.09	2214123.95
523	517726.44	2214150.33
524	517707.26	2214145.29
525	517697.02	2214161.97
526	517696.14	2214161.65
527	517692.05	2214160.19
528	517679.02	2214178.80
529	517689.56	2214184.71
530	517690.22	2214185.27
531	517695.13	2214190.50
532	517690.74	2214194.59
533	517686.10	2214189.65
534	517675.41	2214183.60
535	517664.10	2214202.57
536	517660.62	2214215.62
537	517658.20	2214219.49
538	517655.23	2214217.45
539	517648.25	2214229.17
540	517651.54	2214231.07
541	517653.76	2214227.52
542	517665.65	2214234.93
543	517663.43	2214238.49
544	517663.70	2214238.67
545	517661.72	2214250.26
546	517661.26	2214252.98
547	517658.15	2214257.75
548	517655.33	2214256.68
549	517653.82	2214255.82
550	517645.27	2214269.51
551	517643.94	2214268.77
552	517638.15	2214279.15
553	517638.98	2214279.61
554	517630.21	2214293.70
555	517638.81	2214298.67
556	517632.55	2214311.49

Номер характерной точки границы	Координаты, м	
	X	Y
557	517627.39	2214309.50
558	517624.46	2214315.07
559	517616.04	2214309.98
560	517615.68	2214310.56
561	517613.84	2214313.61
562	517622.52	2214318.83
563	517619.44	2214324.37
564	517620.70	2214325.83
565	517622.07	2214324.48
566	517626.37	2214328.67
567	517624.61	2214330.40
568	517628.11	2214334.53
569	517634.50	2214341.94
570	517634.69	2214342.17
571	517716.55	2214437.76
572	517743.74	2214466.09
573	517759.98	2214483.01
574	517773.06	2214467.98
575	517884.93	2214567.91
576	517875.11	2214579.19
577	517989.16	2214676.62
578	517968.54	2214700.31
579	517975.96	2214708.04
580	517986.81	2214719.35
581	518017.11	2214750.92
582	518018.68	2214752.56
583	518020.25	2214751.05
584	518052.08	2214783.91
585	518055.85	2214780.38
586	518075.71	2214799.66
587	518201.17	2214920.75
588	518197.24	2214928.79
589	518213.94	2214939.17
590	518216.89	2214957.19
591	518222.86	2214963.01
592	518246.19	2214984.23
593	518247.58	2214982.53
594	518385.00	2215065.59
595	518393.13	2215089.21
596	518494.75	2215147.05
597	518537.63	2215170.19
598	518614.50	2215217.14
599	518690.79	2215265.67
600	518705.41	2215271.31
601	518730.29	2215286.25
602	518733.60	2215278.80
603	518731.32	2215276.44

Номер характерной точки границы	Координаты, м	
	X	Y
604	518734.18	2215270.01
605	518740.06	2215273.42
606	518925.79	2215381.08
607	518915.36	2215398.59
608	518931.31	2215408.49
609	518970.90	2215432.65
610	518985.10	2215419.43
611	518996.86	2215427.52
612	518999.64	2215425.00
613	519003.89	2215429.13
614	518989.47	2215443.98
615	519008.51	2215455.60
616	519044.55	2215477.93
617	519079.20	2215500.40
618	519142.74	2215537.40
619	519156.04	2215539.75
620	519161.31	2215540.68
621	519218.47	2215529.97
622	519347.64	2215601.36
623	519430.87	2215622.63
624	519461.71	2215631.72
625	519463.42	2215625.93
626	519492.38	2215625.36
627	519495.49	2215623.84
628	519495.22	2215620.96
629	519495.53	2215618.02
630	519494.20	2215613.22
631	519499.97	2215611.61
632	519501.62	2215617.52
633	519501.25	2215621.00
634	519501.65	2215625.17
635	519513.95	2215624.92
636	519518.63	2215624.83
637	519512.95	2215601.02
638	519509.63	2215587.13
639	519522.22	2215584.67
640	519529.56	2215583.24
641	519530.55	2215589.16
642	519523.38	2215590.56
643	519516.91	2215591.82
644	519522.82	2215616.59
645	519528.66	2215617.95
646	519529.07	2215620.13
647	519533.69	2215619.48
648	519545.82	2215617.76
649	519547.07	2215624.27
650	519577.66	2215623.66

Номер характерной точки границы	Координаты, м	
	X	Y
651	519576.98	2215614.96
652	519591.25	2215613.45
653	519593.05	2215623.35
654	519604.50	2215623.13
655	519605.94	2215617.92
656	519615.92	2215612.89
657	519635.82	2215610.57
658	519646.66	2215612.99
659	519650.58	2215621.66
660	519652.63	2215626.18
661	519654.01	2215625.85
662	519683.65	2215620.70
663	519707.61	2215615.78
664	519711.48	2215615.37
665	519712.11	2215621.34
666	519708.28	2215621.75
667	519684.76	2215626.60
668	519655.15	2215631.74
669	519659.66	2215641.70
670	519694.11	2215639.06
671	519695.86	2215638.89
672	519698.12	2215638.86
673	519703.05	2215639.25
674	519714.41	2215639.85
675	519715.28	2215639.95
676	519739.77	2215637.97
677	519751.25	2215637.05
678	519786.59	2215634.19
679	519786.75	2215633.88
680	519788.21	2215631.47
681	519790.91	2215627.82
682	519793.60	2215624.98
683	519796.33	2215622.54
684	519783.10	2215627.01
685	519780.51	2215626.70
686	519766.57	2215615.57
687	519764.59	2215615.78
688	519763.95	2215609.82
689	519768.39	2215609.35
690	519782.73	2215620.80
691	519808.34	2215612.09
692	519842.60	2215610.28
693	519853.28	2215618.28
694	519858.79	2215619.57
695	519862.58	2215620.46
696	519861.20	2215626.34
697	519862.94	2215627.60

Номер характерной точки границы	Координаты, м	
	X	Y
698	519934.94	2215622.62
699	519942.12	2215614.33
700	519954.24	2215610.71
701	519975.70	2215616.09
702	519984.27	2215619.61
703	520009.60	2215626.03
704	520040.05	2215626.90
705	520055.24	2215627.99
706	520070.40	2215629.51
707	520081.01	2215633.35
708	520084.77	2215634.71
709	520086.02	2215635.16
710	520089.43	2215633.32
711	520128.85	2215641.40
712	520128.39	2215644.07
713	520132.97	2215644.81
714	520134.49	2215645.05
715	520142.58	2215646.43
716	520152.70	2215648.15
717	520154.94	2215648.03
718	520162.50	2215647.64
719	520163.05	2215646.61
720	520160.35	2215645.45
721	520162.69	2215639.95
722	520165.85	2215641.30
723	520171.09	2215631.40
724	520170.76	2215631.10
725	520172.07	2215628.61
726	520186.33	2215633.63
727	520192.85	2215635.92
728	520188.28	2215648.95
729	520189.53	2215649.41
730	520195.29	2215651.57
731	520194.27	2215656.61
732	520194.40	2215656.63
733	520202.68	2215658.05
734	520214.97	2215661.46
735	520219.58	2215662.28
736	520220.38	2215661.91
737	520224.99	2215662.28
738	520225.41	2215662.28
739	520231.00	2215647.02
740	520233.86	2215639.25
741	520241.16	2215642.98
742	520251.05	2215648.02
743	520250.28	2215650.16
744	520264.46	2215656.96

Номер характерной точки границы	Координаты, м	
	X	Y
745	520265.69	2215653.62
746	520267.56	2215648.52
747	520268.87	2215645.35
748	520274.34	2215631.42
749	520277.95	2215622.72
750	520278.14	2215621.68
751	520278.90	2215617.55
752	520282.17	2215618.19
753	520281.61	2215625.55
754	520285.51	2215626.47
755	520287.36	2215626.92
756	520291.79	2215627.97
757	520291.82	2215629.24
758	520291.72	2215629.90
759	520291.84	2215629.93
760	520291.90	2215631.79
761	520296.42	2215632.53
762	520304.29	2215640.90
763	520304.49	2215641.11
764	520352.89	2215648.53
765	520425.32	2215659.70
766	520458.53	2215665.37
767	520513.60	2215673.96
768	520614.52	2215689.59
769	520619.70	2215690.38
770	520636.09	2215692.87
771	520637.41	2215692.05
772	520647.62	2215685.70
773	520665.57	2215690.56
774	520666.46	2215690.81
775	520666.35	2215691.24
776	520650.08	2215751.57
777	520648.41	2215752.19
778	520644.20	2215753.77
779	520640.41	2215753.23
780	520640.17	2215754.10
781	520647.35	2215756.02
782	520661.07	2215759.69
783	520684.10	2215766.49
784	520712.05	2215774.75
785	520753.61	2215787.63
786	520764.91	2215787.89
787	520770.89	2215792.08
788	520779.25	2215795.57
789	520861.00	2215820.90
790	520868.02	2215823.08
791	520873.26	2215824.70

Номер характерной точки границы	Координаты, м	
	X	Y
792	520897.50	2215832.21
793	520921.02	2215839.50
794	520930.88	2215842.55
795	520946.50	2215847.39
796	520967.19	2215853.79
797	520989.45	2215860.69
798	521019.08	2215869.87
799	521048.49	2215878.98
800	521074.57	2215887.06
801	521102.72	2215895.77
802	521103.43	2215896.00
803	521104.48	2215896.32
804	521128.87	2215903.78
805	521147.07	2215909.23
806	521162.42	2215913.67
807	521168.02	2215894.00
808	521168.34	2215892.88
809	521172.34	2215878.80
810	521178.11	2215880.44
811	521174.26	2215893.99
812	521174.20	2215894.64
813	521174.09	2215895.88
814	521172.22	2215916.55
815	521179.27	2215918.63
816	521200.38	2215926.32
817	521225.63	2215935.36
818	521235.58	2215939.10
819	521242.01	2215938.95
820	521255.53	2215942.55
821	521247.46	2215972.87
822	521179.72	2215955.09
823	521173.21	2215953.19
824	521173.27	2215954.94
825	521172.91	2215963.81
826	521174.34	2215963.99
827	521174.07	2215964.83
828	521171.02	2215974.26
829	521157.05	2215969.74
830	521151.81	2215968.05
831	521147.55	2215966.68
832	521151.73	2215951.43
833	521152.87	2215947.25
834	521138.12	2215942.94
835	521132.34	2215941.25
836	521116.73	2215936.69
837	521089.11	2215928.55
838	521072.26	2215923.36

Номер характерной точки границы	Координаты, м	
	X	Y
839	521056.39	2215918.47
840	521038.70	2215913.02
841	521023.15	2215908.23
842	521019.50	2215907.10
843	520994.60	2215899.43
844	520969.79	2215891.76
845	520965.04	2215890.29
846	520921.50	2215876.75
847	520916.00	2215875.05
848	520903.64	2215871.20
849	520885.95	2215865.71
850	520871.32	2215861.16
851	520837.13	2215850.53
852	520802.98	2215839.92
853	520791.64	2215836.39
854	520704.37	2215809.27
855	520674.64	2215800.57
856	520637.82	2215790.27
857	520630.83	2215788.88
858	520615.81	2215791.56
859	520612.70	2215804.48
860	520618.50	2215826.87
861	520623.83	2215840.51
862	520627.22	2215849.19
863	520608.09	2215917.65
864	520602.72	2215915.73
865	520568.57	2215903.54
866	520517.08	2215835.49
867	520519.81	2215806.57
868	520503.26	2215805.02
869	520481.06	2215798.81
870	520476.71	2215804.55
871	520475.75	2215809.34
872	520472.70	2215808.67
873	520467.92	2215818.93
874	520464.83	2215821.32
875	520462.32	2215822.56
876	520460.96	2215822.58

Номер характерной точки границы	Координаты, м	
	X	Y
877	520459.39	2215827.60
878	520453.66	2215825.81
879	520459.82	2215806.06
880	520460.90	2215804.88
881	520456.51	2215809.66
882	520453.23	2215814.71
883	520439.41	2215860.07
884	520437.16	2215868.82
885	520408.35	2215860.44
886	520380.55	2215956.43
887	520381.84	2215956.80
888	520397.77	2215961.44
889	520409.25	2215964.78
890	520406.29	2215974.18
891	520265.33	2215937.90
892	520266.83	2215932.61
893	520268.06	2215928.27
894	520255.00	2215924.72
895	520279.97	2215823.49
896	520280.34	2215821.96
897	520264.21	2215817.53
898	520231.13	2215810.86
899	517454.04	2214011.75
900	517462.43	2214013.15
901	517461.36	2214019.56
902	517452.97	2214018.16
899	517454.04	2214011.75
903	517615.81	2214356.34
904	517609.77	2214359.81
905	517596.67	2214371.86
906	517586.98	2214386.01
907	517592.31	2214370.79
908	517607.85	2214355.02
909	517612.70	2214354.46
903	517615.81	2214356.34

Вид разрешенного использования образуемых земельных участков, предназначенных для размещения линейных объектов и объектов капитального строительства, проектируемых в составе линейного объекта, а также существующих земельных участков, занятых линейными объектами и объектами капитального строительства, входящими в состав линейных объектов, в соответствии с проектом планировки территории

В соответствии с приказом Федеральной службы государственной регистрации, кадастра и картографии от 10 ноября 2020 г. № П/0412 «Об утверждении классификатора видов разрешенного использования земельных участков» в проекте межевания территории предусмотрены следующие виды разрешенного использования образуемых земельных участков, предназначенных для размещения линейных объектов:

- Улично-дорожная сеть (код вида разрешенного использования земельного участка 12.0.1);
 - Автомобильный транспорт (код вида разрешенного использования земельного участка 7.2).
-