



**Министерство
градостроительной деятельности и развития агломераций
Нижегородской области**

Включен в Реестр
нормативных актов органов
исполнительной власти
Нижегородской области

04 МАР 2024

25188-330-006-01-03/4

П Р И К А З

2 февраля 2024 г.

№ 06-01-03/4

г. Нижний Новгород

**Об утверждении документации по
планировке территории, расположенной в п.
Новинки Новинского сельсовета г.о.г.
Нижний Новгород**

В соответствии со статьями 8², 41 – 43, 46 Градостроительного кодекса Российской Федерации, статьей 2¹ Закона Нижегородской области от 23 декабря 2014 г. № 197-З «О перераспределении отдельных полномочий между органами местного самоуправления муниципальных образований Нижегородской области и органами государственной власти Нижегородской области», пунктом 3.1.10 Положения о министерстве градостроительной деятельности и развития агломераций Нижегородской области, утвержденного постановлением Правительства Нижегородской области от 16 апреля 2020 г. № 308, на основании приказа министерства градостроительной деятельности и развития агломераций Нижегородской области от 10 ноября 2022 г. № 06-01-02/70 (с изменениями от 2 мая 2023 г. № 06-01-02/48, от 17 октября 2023 г. № 06-01-02/69) с учетом протокола общественных обсуждений от 11 января 2024 г. и заключения о результатах общественных обсуждений от 11 января 2024 г.

п р и к а з ы в а ю :

1. Утвердить прилагаемую документацию по планировке территории, расположенной в п. Новинки Новинского сельсовета г.о.г. Нижний Новгород (далее – документация по планировке территории).
2. Министерству градостроительной деятельности и развития агломераций Нижегородской области:


2.1. Направить утвержденную документацию по планировке территории главе города Нижнего Новгорода для опубликования в порядке, установленном для официального опубликования муниципальных правовых актов, иной официальной информации, и размещения на официальных сайтах муниципальных образований в информационно-телекоммуникационной сети «Интернет».

2.2. Обеспечить размещение документации по планировке территории в государственной информационной системе обеспечения градостроительной деятельности Нижегородской области.

2.3. Разместить настоящий приказ на официальном сайте министерства градостроительной деятельности и развития агломераций Нижегородской области в информационно-телекоммуникационной сети «Интернет».

3. Настоящий приказ вступает в силу после дня его опубликования.

Министр



М.В.Ракова

УТВЕРЖДЕНА
приказом министерства
градостроительной деятельности
и развития агломераций
Нижегородской области
от 2 февраля 2024 г. № 06-01-03/4

Документация по планировке территории, расположенной в п. Новинки
Новинского сельсовета г.о.г. Нижний Новгород

Проект планировки территории
I. Чертеж красных линий



*Перечень координат характерных точек устанавливаемых красных линий
(система координат - МСК 52)*

Номер характерной точки	Координаты, м	
	X	Y
1	516757.41	2210841.37
2	516718.03	2211045.64
3	516592.67	2211032.41
4	516501.44	2211067.82
5	516478.47	2211072.15
6	516455.86	2211072.94
7	516433.39	2211070.33
8	516411.57	2211064.36
9	516390.89	2211055.18
10	516371.84	2211043.00
11	516354.83	2211028.09
12	516340.26	2211010.78
13	516328.45	2210991.49
14	516319.69	2210970.63
15	516313.97	2210947.96
16	516284.19	2210775.88
17	516280.89	2210745.14
18	516281.56	2210714.87
19	516286.11	2210684.94
20	516294.47	2210655.85
21	516306.51	2210628.07
22	516322.02	2210602.06
23	516340.74	2210578.27
24	516362.36	2210557.09
25	516386.54	2210538.86
26	516412.85	2210523.89
27	516441.47	2210512.18
28	516477.32	2210500.14
30	516250.22	2211202.22
31	516567.22	2211235.27
32	516583.87	2211078.73
33	516512.47	2211106.45
34	516482.90	2211112.02
35	516454.24	2211113.03
36	516425.76	2211109.71
37	516398.10	2211102.15
38	516371.90	2211090.52
39	516347.74	2211075.07
40	516326.18	2211056.17
41	516307.71	2211034.23
42	516292.75	2211009.77
43	516281.64	2210983.34
44	516274.82	2210956.27

45	516244.56	2210781.43
46	516240.84	2210746.84
47	516241.62	2210711.41
48	516246.95	2210676.37
49	516256.74	2210642.31
50	516270.83	2210609.79
51	516288.99	2210579.36
52	516310.90	2210551.51
53	516336.22	2210526.71
54	516364.51	2210505.37
55	516395.31	2210487.84
56	516427.52	2210474.67
57	516469.67	2210460.52
58	516805.83	2211184.19
59	516869.29	2211222.63
60	516788.06	2210783.95
61	516737.95	2210771.88
62	516708.34	2210763.51
63	516678.55	2210751.56
64	516649.72	2210734.26
65	516623.81	2210712.80
66	516601.45	2210687.68
67	516583.14	2210659.46
68	516569.30	2210628.80
69	516560.24	2210596.41
70	516556.16	2210562.86
71	516553.77	2210530.99
72	516550.93	2210500.61
73	516548.70	2210482.79
74	516547.63	2210476.54
75	516539.09	2210437.22
76	516537.96	2210433.04
77	516533.25	2210418.72
78	516527.78	2210404.67
79	516521.56	2210390.94
80	516514.61	2210377.56
81	516505.44	2210361.88
82	516495.53	2210346.65
83	516485.01	2210331.80
84	516467.20	2210308.50
85	516361.01	2210173.30
86	516346.25	2210151.53
87	516339.73	2210140.31
88	516332.40	2210124.37

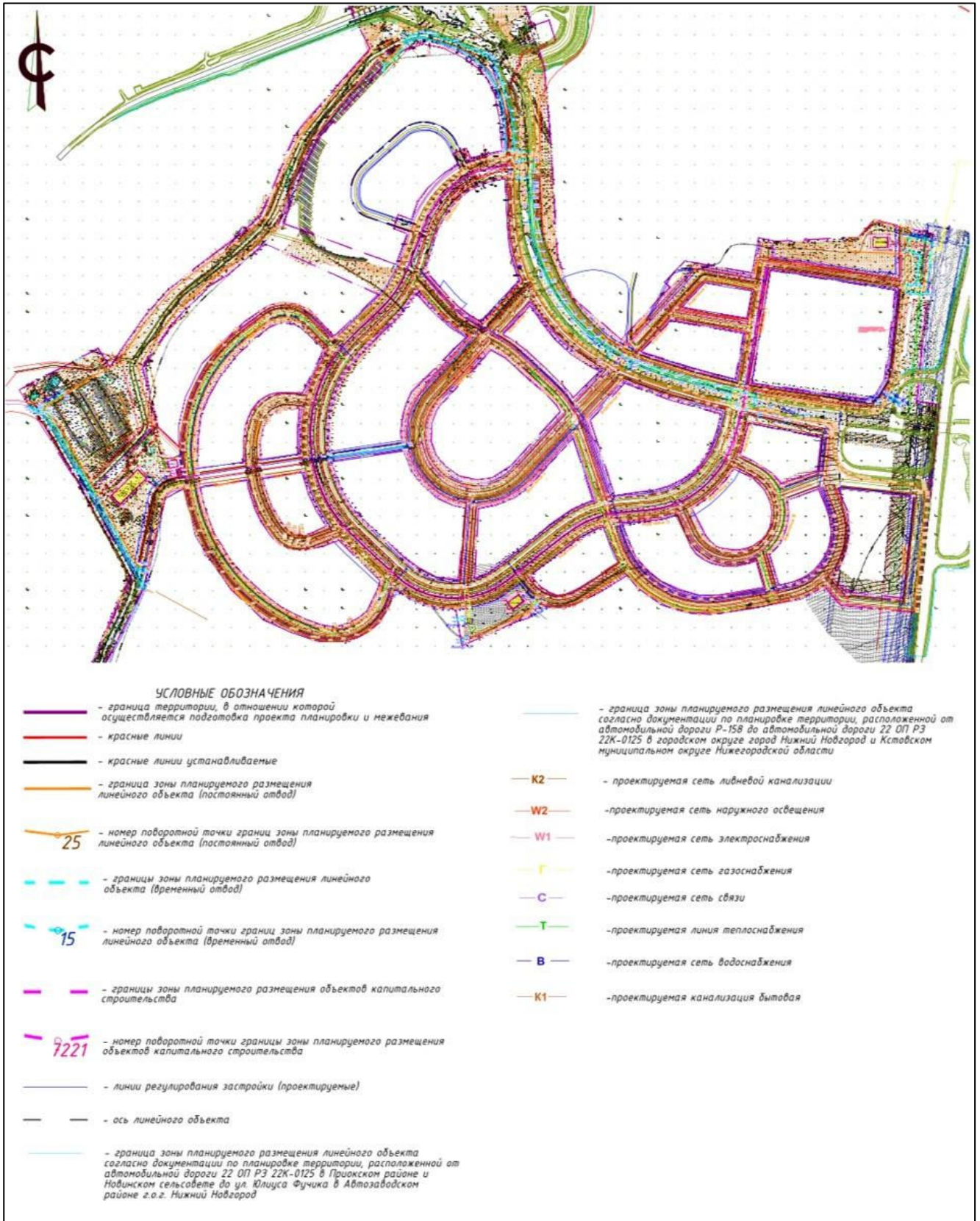
89	516326.50	2210107.76
90	516322.14	2210090.68
91	516319.36	2210073.28
92	516318.19	2210055.69
93	516318.63	2210038.07
94	516320.67	2210020.57
95	516324.31	2210003.32
96	516329.51	2209986.48
97	516336.23	2209970.19
98	516344.40	2209954.58
99	516353.94	2209939.83
100	516377.11	2209912.94
101	516438.07	2209847.01
102	516467.36	2209815.44
103	516479.78	2209802.78
104	516492.67	2209790.63
105	516505.96	2209778.98
106	516520.15	2209767.95
107	516534.90	2209757.72
108	516550.19	2209748.27
109	516565.98	2209739.68
110	516582.25	2209731.88
111	516598.88	2209725.06
112	516615.83	2209719.08
113	516633.07	2209714.02
114	516650.62	2209709.88
115	516668.30	2209706.71
116	516686.15	2209704.46
117	516704.12	2209703.24
118	516722.10	2209702.93
119	516740.08	2209703.60
120	516757.99	2209705.25
121	516775.79	2209707.81
122	516793.40	2209711.34
123	516810.83	2209715.85
124	516828.01	2209721.22
125	516844.82	2209727.55
126	516861.28	2209734.81
127	516877.37	2209742.85
128	516892.97	2209751.81
129	516908.10	2209761.57
130	516915.75	2209766.95
131	516929.72	2209777.68
132	516945.73	2209791.74
133	516954.66	2209800.18
134	516963.42	2209808.81
135	516972.05	2209817.63
136	516980.46	2209826.66
137	517024.76	2209873.85
138	517036.91	2209885.93

139	517049.56	2209897.59
140	517069.31	2209914.19
141	517081.42	2209923.24
142	517093.92	2209931.78
143	517106.81	2209939.73
144	517120.04	2209947.08
145	517122.94	2209948.54
146a	517154.52	2209973.99
146	517163.36	2209966.16
147	517171.15	2209969.19
148	517190.25	2209975.92
149	517209.52	2209982.16
150	517258.23	2209996.92
151	517283.39	2210005.94
152	517307.20	2210017.87
153	517329.39	2210032.57
154	517349.66	2210049.83
155	517367.72	2210069.40
156	517383.29	2210091.00
157	517396.15	2210114.31
158	517406.12	2210138.99
159	517413.05	2210164.70
160	517416.85	2210191.14
161	517417.11	2210194.33
162	516376.40	2209191.88
163	516366.48	2209197.45
166	517480.45	2210314.00
167	517480.37	2210283.47
173	517275.44	2209564.43
174	517255.60	2209542.15
175	516629.75	2209650.08
176	516584.67	2209352.56
177	516579.19	2209323.05
178	516573.42	2209298.07
179	516569.79	2209287.86
180	516564.89	2209280.15
181	516558.39	2209273.75
182	516550.62	2209268.97
183	516540.34	2209265.51
184	516320.97	2209216.99
185	516179.00	2209149.52
186	516984.87	2210462.40
187	517014.37	2210431.22
188	517023.61	2210422.21

189	517041.97	2210405.30
190	517055.64	2210393.20
191	517075.54	2210378.88
192	517092.85	2210367.40
193	517111.85	2210355.90
194	517127.86	2210346.94
195	517149.64	2210335.78

196	517166.26	2210328.23
197	517183.55	2210321.11
198	517200.89	2210313.00
199	517248.34	2210295.51
164	517417.35	2210284.50
165	517417.43	2210317.76

II. Чертеж границ зон планируемого размещения линейного объекта



III. Положение о размещении линейного объекта

Документация по планировке территории, расположенной в п. Новинки Новинского сельсовета г.о.г. Нижний Новгород, разработана в целях строительства улично-дорожной сети и инженерной инфраструктуры участка, прилегающего к п. Новинки. Проектные решения документации определены на основании мастер-плана, разработанного АО «СЗ НО «Дирекция по строительству» и согласованного на заседании регионального штаба по вопросам реализации градостроительной политики на территории Нижегородской области (протокол заседания от 25 августа 2023 года № Сл-001-732651/23), и документации по внесению изменений в документацию по планировке земельного участка, расположенного по адресу: Нижегородская область, г. Нижний Новгород, участок, прилегающий к п. Новинки, утвержденной приказом министерства градостроительной деятельности и развития агломераций Нижегородской области от 6 августа 2021 года № 07-02-03/56. Решение о комплексном развитии незастроенной территории принято постановлением Правительства Нижегородской области от 15 декабря 2021 г. № 1173 «О комплексном развитии незастроенной территории, прилегающей к поселку Новинки, в границах Новинского сельсовета городского округа город Нижний Новгород».

Статус планируемых линейных объектов – объекты местного значения (магистральные улицы районного значения, улицы в жилой застройке, боковые и основные проезды, инженерные сети), объект регионального значения (магистральная улица общегородского значения регулируемого движения).

Документацией по планировке территории предусмотрено строительство:

1. Трех магистральных улиц районного значения:

а) четырехполосной с возможностью проезда общественного транспорта (крайняя полоса движения имеет ширину 4 м):

- общая ширина 16 м;

- разделительная полоса шириной 29,5 м;

- велосипедные дорожки с двух сторон шириной 2,0 м, велосипедные дорожки в составе разделительной полосы с двух сторон шириной 1,5 м;

- тротуары с двух сторон шириной 3,0 м, тротуар в составе разделительной полосы шириной 4,0 м;

б) двухполосной с возможностью проезда общественного транспорта:

- общая ширина 9 м;
- зеленая разделительная полоса шириной 3,5 м;
- боковые проезды, с одной стороны, шириной 3,5 м;
- велосипедные дорожки, с одной стороны, шириной 3 м;
- тротуары с двух сторон шириной 3 и 8,75 м;

в) двухполосной с возможностью проезда общественного транспорта:

- общая ширина 7,5 и 8 м;
- тротуары с двух сторон шириной 1,5 и 3,0 м.

2. Улиц в жилой застройке:

а) четырехполосные общей шириной 12 м, тротуары шириной 3,5, 4,5 м;

б) двухполосные общей шириной 7 – 8 м, тротуары с двух сторон шириной 1,5 и 3 м.

3. Основных проездов – двухполосные шириной 8 м, велосипедные дорожки, с одной стороны, шириной 3 м, тротуары шириной 2,5 м.

Также документацией по планировке территории планируется магистральная улица общегородского значения регулируемого движения (Дублер пр.Гагарина), границы зон планируемого размещения линейного объекта для которой определены документацией по планировке, расположенной от автомобильной дороги 22 ОП РЗ 22К-0125 в Приокском районе и Новинском сельсовете до ул. Юлиуса Фучика в Автозаводском районе г.о.г. Нижний Новгород (приказ министерства градостроительной деятельности и развития агломераций Нижегородской области от 25 августа 2023 г. № 06-01-03/26) и документацией по планировке территории расположенной от автомобильной дороги Р-158 до автомобильной дороги 22 ОП РЗ 22К-0125 в городском округе город Нижний Новгород и Кстовском муниципальном округе Нижегородской области (приказ министерства градостроительной деятельности и развития агломераций

Нижегородской области от 29 ноября 2023 г. № 06-01-03/49) со следующими техническими характеристиками:

- количество полос движения – 4;
- ширина первой полосы движения от оси – 3,5 м;
- ширина второй полосы движения – 3,75 м;
- ширина разделительной полосы – 3,5 м;
- ширина переходно-скоростной полосы – 3,75 м;
- ширина обочины – 2,2 и 4,2 м;
- ширина тротуара – 1 м;
- боковые проезды с двух сторон шириной 7 и 8 м;
- тротуары боковых проездов шириной 2,5 м;
- велодорожки боковых проездов шириной 3 м.

Ориентировочная протяженность проектируемых улиц и проездов:

Категория улиц по количеству полос движения проезжей части (ПЧ)	Протяженность, м.п.
Магистральная улица городского значения	1533
Магистральные улицы районного значения - 4е полосы ПЧ	2578
Магистральные улицы районного значения - 2е полосы ПЧ	2989
Улицы в жилой застройке - 4е полосы ПЧ	363
Улицы в жилой застройке - 2е полосы ПЧ	1393
Проезды (с учетом бокового проезда УНД) - 2е полосы ПЧ	10290

Переходы через дороги предусмотрены по наземным пешеходным переходам. Продольный уклон основной проезжей части улиц составляет:

- максимальный 50‰;
- минимальный 5‰.

На всей территории улично-дорожной сети планируется устройство ливневой канализации, которое осуществляется при помощи общей территориальной закрытой водосточной системы, что позволит организовать сток

поверхностных ливневых вод с дальнейшим сбросом на очистные сооружения, не допустив при этом затопления улиц, пониженных мест.

Проектируемые объекты в составе линейного объекта:

- сеть ливневой канализации (ориентировочная протяженность 13450 м);
- сеть наружного освещения (ориентировочная протяженность 18250 м);
- сеть электроснабжения (ориентировочная протяженность 7360 м);
- сеть газоснабжения (ориентировочная протяженность 4030 м);
- сеть водоснабжения (ориентировочная протяженность 8180 м);
- сеть бытовой канализации (ориентировочная протяженность 8523 м);
- сеть теплоснабжения (ориентировочная протяженность 4855 м);
- сеть связи (ориентировочная протяженность 9790 м).

При устройстве элементов улично-дорожной сети и прокладке инженерных сетей необходимо учесть расположение сети газоснабжения высокого давления, предусмотренной к переустройству в составе документации по планировке территории, расположенной от автомобильной дороги Р-158 до автомобильной дороги 22 ОП РЗ 22К-0125 в городском округе город Нижний Новгород и Кстовском муниципальном округе Нижегородской области, утвержденной приказом министерства градостроительной деятельности и развития агломераций Нижегородской области от 29 ноября 2023 г. № 06-01-03/49. Устройство всех проектируемых коммуникаций, пересекающих элементы улично-дорожной сети, предусмотреть в футляре.

Объекты капитального строительства регионального и местного значения, входящих в состав линейного объекта:

1. Объекты местного значения:

- котельная № 1 (ориентировочная площадь составляет 3300 кв.м., этажность – 1 эт.);
- котельная № 2 (ориентировочная площадь составляет 855 кв.м., этажность – 1 эт.);
- газораспределительный пункт (ориентировочная площадь составляет 170 кв.м., этажность – 1 эт.);

- трансформаторная подстанция (ориентировочная площадь составляет 100 кв.м., этажность – 1 эт.);

- локальные очистные сооружения ливневой канализации № 1 (ориентировочная мощность 11 793 л/с (42 454 куб/м час), размещаемые на месте существующих ЛОС с кадастровым номером 52:24:0000000:939.

2. Объект регионального значения: строительство ПС 110 кВ Новая-1 с трансформаторами мощностью 2х63 МВА (ориентировочная площадь подстанции электрической на 110кВ составляет 990 кв.м., этажность – 1 эт.)

Размеры проектируемых объектов капитального строительства будут уточнены на стадии разработки проектной документации.

Строительство проектируемых объектов предусмотрено в одну очередь.

Строительство объекта регионального значения (Дублер пр.Гагарина) и объекта местного значения (сети водоснабжения) предусмотрено в две очереди и учтено в документациях по планировке территории на указанные линейные объекты: документации по планировке территории, расположенной от автомобильной дороги Р-158 до автомобильной дороги 22 ОП РЗ 22К-0125 в городском округе город Нижний Новгород и Кстовском муниципальном округе Нижегородской области, утвержденной приказом министерства градостроительной деятельности и развития агломераций Нижегородской области от 29 ноября 2023 г. № 06-01-03/49 , документации по планировке территории, расположенной от автомобильной дороги 22 ОП РЗ 22К-0125 в Приокском районе и Новинском сельсовете до ул. Юлиуса Фучика в Автозаводском районе г.о.г. Нижний Новгород, утвержденной приказом министерства градостроительной деятельности и развития агломераций Нижегородской области от 25 августа 2023 г. № 06-01-03/26, документации по внесению изменений в проект планировки и межевания территории, расположенной по пр. Гагарина, в Новинском сельсовете, в районе д. Ольгино, д. Бешенцево, д. Ближнеконстантиново в г. Нижнем Новгороде, утвержденной приказом министерства градостроительной деятельности и развития агломераций Нижегородской области от 17 марта 2023 г.

№ 06-01-03/9. Строительство сетей водоснабжения ведется в настоящее время. Ориентировочный срок строительства дублера – начало 2024 года.

Строительство объектов местного значения: боковых проездов, тротуаров и велодорожек магистральной улицы общегородского значения, магистральных улиц районного значения, улиц в жилой застройке, боковых и основных проездов, сетей электроснабжения, связи, ливневой канализации, водоснабжения, водоотведения, газоснабжения, теплоснабжения, предусмотренных настоящей документацией, планируется следующим этапом после реализации строительства сети водоснабжения и строительства «Дублера пр.Гагарина в г.Нижний Новгород (3 очередь)».

Границы зон планируемого размещения линейных объектов расположены в Новинском сельсовете городского округа город Нижний Новгород.

Проектом планировки территории устанавливаются красные линии в целях определения границ территорий общего пользования.

Перечень координат характерных точек границ зон планируемого размещения линейного объекта (постоянный отвод) (система координат - МСК 52)

Номер характерной точки	Координаты, м	
	Х	У
1	516837.47	2211222.52
2	516832.80	2211220.68
3	516828.65	2211219.07
4	516820.82	2211216.96
5	516816.54	2211214.95
6	516807.97	2211210.96
7	516803.83	2211209.14
8	516799.35	2211206.88
9	516795.33	2211204.43
10	516791.77	2211201.77
11	516788.14	2211198.32
12	516785.80	2211194.84
13	516784.37	2211191.50
14	516783.47	2211187.75
15	516783.11	2211184.66
16	516783.00	2211181.35
17	516783.12	2211177.85
18	516783.54	2211172.88
19	516785.74	2211151.52

Номер характерной точки	Координаты, м	
	Х	У
20	516786.73	2211135.71
21	516790.73	2211100.90
22	516794.62	2211086.49
23	516800.74	2211049.34
24	516802.08	2211019.36
25	516804.25	2211007.49
26	516811.18	2210968.27
27	516818.57	2210929.07
28	516821.96	2210909.47
29	516823.27	2210901.65
30	516825.57	2210890.04
31	516829.17	2210874.56
32	516834.42	2210840.17
33	516840.29	2210815.50
34	516854.38	2210756.35
35	516871.11	2210692.01
36	516882.50	2210652.35
37	516894.32	2210614.65
38	516908.22	2210573.80

Номер характерной точки	Координаты, м	
	X	Y
39	516912.74	2210560.45
40	516917.38	2210547.94
41	516923.01	2210534.13
42	516927.84	2210523.14
43	516934.64	2210509.62
44	516947.79	2210486.29
45	516955.08	2210474.68
46	516968.10	2210455.77
47	516987.65	2210430.59
48	517007.15	2210408.20
49	517026.90	2210388.39
50	517047.61	2210369.68
51	517075.97	2210347.69
52	517089.09	2210338.51
53	517102.32	2210329.96
54	517135.37	2210311.10
55	517166.90	2210296.39
56	517192.06	2210286.49
57	517216.30	2210279.75
58	517243.64	2210273.36
59	517268.40	2210269.60
60	517303.65	2210266.39
61	517334.88	2210265.60
62	517342.68	2210264.36
63	517359.35	2210263.58
64	517361.09	2210263.32
65	517376.56	2210263.13
66	517381.87	2210263.34
67	517390.33	2210262.33
68	517393.69	2210262.22
69	517402.75	2210262.64
70	517430.50	2210261.91
71	517475.10	2210266.02
72	517481.60	2210266.81
73	517486.42	2210266.56
74	517486.44	2210269.41
75	517496.00	2210270.50
76	517572.70	2210268.36
77	517589.74	2210266.43
78	517599.71	2210263.79
79	517606.43	2210262.63
80	517626.17	2210259.24
81	517645.49	2210254.89
82	517655.27	2210250.14
83	517669.90	2210247.99
84	517689.27	2210248.52
85	517690.11	2210249.00

Номер характерной точки	Координаты, м	
	X	Y
86	517700.74	2210255.11
87	517653.45	2210276.91
88	517621.20	2210277.97
89	517480.36	2210282.60
90	517451.35	2210283.55
91	517405.08	2210284.84
92	517351.41	2210286.81
93	517324.83	2210287.72
94	517299.02	2210289.46
95	517273.33	2210292.07
96	517248.34	2210295.51
97	517200.89	2210313.00
98	517183.55	2210321.11
99	517168.55	2210327.28
100	517166.26	2210328.23
101	517149.64	2210335.78
102	517127.86	2210346.94
103	517111.85	2210355.90
104	517092.90	2210367.37
105	517075.54	2210378.88
106	517055.64	2210393.20
107	517041.97	2210405.30
108	517023.61	2210422.21
109	517014.37	2210431.22
110	516984.87	2210462.40
111	516970.74	2210484.64
112	516958.11	2210507.78
113	516971.10	2210519.79
114	517168.80	2210702.41
115	517169.76	2210707.36
116	517142.72	2210865.06
117	517201.12	2210875.08
118	517142.00	2211251.20
119	517208.53	2211251.20
120	517215.69	2211114.07
121	517252.51	2211116.63
122	517253.71	2211141.79
123	517299.23	2211182.45
124	517282.93	2211251.21
125	517278.83	2211268.52
126	517278.01	2211275.83
127	517214.66	2211275.83
128	517138.13	2211275.83
129	517113.26	2211273.14
130	516876.65	2211247.57
131	516872.77	2211243.66
132	516860.47	2211235.30

Номер характерной точки	Координаты, м	
	X	Y
133	516843.67	2211225.13
1	516837.47	2211222.52
139	516929.02	2210580.36
140	516941.34	2210545.37
141	517036.03	2210632.85
142	517000.39	2210840.65
143	516861.19	2210816.77
144	516892.09	2210697.96
139	516929.02	2210580.36
135	517113.15	2210859.99
136	517029.96	2210845.72
137	517062.31	2210657.12
138	517136.23	2210725.41
135	517113.15	2210859.99
146	516805.83	2211184.19
147	516848.92	2210890.71
148	516855.45	2210846.23
149	517171.83	2210900.50
150	517117.00	2211249.36
151	516869.29	2211222.63
146	516805.83	2211184.19
153	517486.04	2210215.15
154	517474.00	2210216.27
155	517469.39	2210213.44
156	517463.88	2210213.64
157	517431.32	2210214.83
158	517402.58	2210213.74
159	517349.09	2210215.33
160	517297.53	2210218.68
161	517265.10	2210222.40
162	517236.41	2210226.20
163	517211.57	2210231.25
164	517187.33	2210238.13
165	517174.00	2210242.58
166	517149.91	2210251.16
167	517135.17	2210260.81
168	517122.04	2210265.16
169	517115.11	2210267.62
170	517102.41	2210274.41
171	517083.85	2210284.71
172	517081.95	2210285.81
173	517077.61	2210288.32
174	517075.40	2210289.88

Номер характерной точки	Координаты, м	
	X	Y
175	517060.14	2210300.70
176	517051.03	2210307.52
177	517032.26	2210322.63
178	517017.61	2210335.47
179	517011.22	2210341.38
180	517007.40	2210344.52
181	516978.48	2210374.21
182	516969.12	2210385.55
183	516960.13	2210397.21
184	516951.48	2210409.25
185	516943.18	2210421.68
186	516931.34	2210439.60
187	516920.34	2210457.02
188	516908.38	2210476.95
189	516881.01	2210535.01
190	516849.99	2210625.43
191	516834.51	2210677.92
192	516835.72	2210678.26
193	516830.22	2210697.49
194	516828.87	2210697.11
195	516823.56	2210715.14
196	516803.05	2210801.81
197	516795.84	2210833.07
198	516785.05	2210881.30
199	516784.96	2210882.04
200	516783.75	2210894.08
201	516783.49	2210896.81
202	516782.58	2210901.37
203	516776.89	2210917.75
204	516769.83	2210949.30
205	516767.80	2210960.43
206	516764.45	2210980.28
207	516761.19	2211000.14
208	516760.01	2211007.67
209	516757.60	2211019.81
210	516756.89	2211023.40
211	516755.75	2211040.01
212	516753.90	2211050.53
213	516753.40	2211053.35
214	516752.16	2211058.52
215	516750.51	2211063.14
216	516748.91	2211066.18
217	516747.02	2211068.83
218	516744.79	2211071.13
219	516741.27	2211073.67
220	516738.39	2211075.05
221	516734.24	2211076.16

Номер характерной точки	Координаты, м	
	X	Y
222	516730.73	2211076.55
223	516725.74	2211076.52
224	516721.80	2211076.14
225	516713.40	2211074.75
226	516700.76	2211073.13
227	516688.24	2211072.26
228	516676.89	2211072.65
229	516668.13	2211073.94
230	516656.92	2211077.16
231	516646.97	2211081.76
232	516637.71	2211087.36
233	516633.29	2211090.66
234	516629.12	2211094.29
235	516624.02	2211097.38
236	516620.39	2211101.90
237	516615.55	2211109.24
238	516610.86	2211118.85
239	516607.89	2211126.45
240	516605.28	2211135.28
241	516603.39	2211143.95
242	516600.44	2211162.15
243	516592.51	2211221.38
244	516588.77	2211232.41
245	516582.76	2211289.37
246	516581.57	2211295.29
247	516579.21	2211300.85
248	516575.83	2211305.85
249	516575.28	2211306.51
250	516574.86	2211308.12
251	516573.76	2211310.74
252	516571.69	2211313.74
253	516569.84	2211315.67
254	516567.84	2211316.97
255	516565.15	2211321.11
256	516559.26	2211321.60
257	516550.79	2211321.24
258	516534.70	2211320.31
259	516528.69	2211320.89
260	516509.20	2211319.39
261	516489.37	2211316.19
262	516469.24	2211315.34
263	516454.97	2211314.28
264	516449.41	2211313.74
265	516435.12	2211312.29
266	516429.50	2211311.69
267	516409.55	2211309.99
268	516389.62	2211308.12

Номер характерной точки	Координаты, м	
	X	Y
269	516369.88	2211305.76
270	516350.04	2211302.48
271	516343.44	2211302.00
272	516314.44	2211299.82
273	516310.71	2211298.75
274	516298.45	2211296.84
275	516290.36	2211296.48
276	516270.48	2211295.01
277	516250.71	2211293.05
278	516244.78	2211292.32
279	516252.33	2211224.74
280	516266.52	2211094.35
281	516319.19	2211047.87
282	516307.71	2211034.23
283	516292.75	2211009.77
284	516281.64	2210983.34
285	516274.82	2210956.27
286	516244.56	2210781.43
287	516240.84	2210746.84
288	516241.62	2210711.41
289	516246.95	2210676.37
290	516256.74	2210642.31
291	516270.83	2210609.79
292	516288.99	2210579.36
293	516310.90	2210551.51
294	516336.22	2210526.71
295	516351.99	2210514.81
296	516274.72	2210397.93
297	516262.08	2210372.42
298	516256.10	2210344.60
299	516257.13	2210316.15
300	516265.11	2210288.83
301	516276.19	2210270.03
302	516241.22	2210257.22
303	516239.16	2210245.18
304	516238.24	2210239.84
305	516199.04	2210167.23
306	516159.24	2210076.30
307	516257.17	2210083.28
308	516256.70	2210080.36
309	516255.14	2210057.01
310	516255.72	2210033.63
311	516258.43	2210010.39
312	516263.26	2209987.50
313	516270.16	2209965.14
314	516279.08	2209943.51
315	516289.93	2209922.79

Номер характерной точки	Координаты, м	
	X	Y
316	516303.39	2209901.99
317	516312.69	2209891.20
318	516281.78	2209882.38
319	516247.41	2209868.22
320	516217.08	2209846.72
321	516192.33	2209818.97
322	516174.43	2209786.39
323	516164.27	2209750.63
324	516162.38	2209713.50
325	516168.84	2209676.89
326	516169.82	2209673.70
327	516170.86	2209670.53
328	516191.66	2209618.35
329	516194.09	2209612.25
330	516224.23	2209557.21
331	516260.84	2209506.26
332	516303.38	2209460.13
333	516351.21	2209419.52
334	516404.18	2209384.71
335	516461.02	2209356.67
336	516520.88	2209335.82
337	516579.23	2209323.26
338	516579.19	2209323.05
339	516578.74	2209321.08
340	516573.42	2209298.07
341	516569.79	2209287.86
342	516564.89	2209280.15
343	516558.39	2209273.75
344	516550.62	2209268.97
345	516540.34	2209265.51
346	516360.65	2209225.77
347	516366.48	2209197.45
348	516467.36	2209140.80
349	516467.36	2209140.81
350	516555.55	2209091.27
351	516596.25	2209068.41
134	516737.73	2208988.95
145	516754.37	2208977.86
152	516769.39	2208964.65
689	516782.52	2208949.56
690	516785.99	2208944.29
352	516701.72	2209174.91
353	516728.05	2209201.49
354	516729.75	2209201.06
355	516915.88	2209154.30
356	516930.78	2209155.99
357	516971.42	2209184.31

Номер характерной точки	Координаты, м	
	X	Y
358	517016.15	2209211.52
359	517030.66	2209221.42
360	517104.73	2209284.95
361	517155.89	2209347.78
362	517197.77	2209405.62
363	517205.12	2209420.50
364	517236.26	2209460.43
365	517305.95	2209539.52
366	517511.22	2209626.39
367	517525.44	2209632.65
368	517754.04	2209822.75
369	517791.60	2209897.24
370	517824.83	2209903.51
371	517823.17	2209907.61
372	517812.02	2209939.15
373	517809.13	2209940.54
374	517806.23	2209939.34
375	517787.01	2209920.99
376	517778.82	2209914.71
377	517775.87	2209912.00
378	517730.83	2209870.78
379	517744.65	2209856.05
380	517734.62	2209845.63
381	517520.36	2209667.44
382	517471.69	2209642.71
383	517282.16	2209571.89
384	517275.44	2209564.43
385	517255.60	2209542.15
386	517205.54	2209486.07
387	517173.59	2209445.12
388	517133.36	2209386.14
389	517060.82	2209309.86
390	516995.58	2209257.45
391	516904.93	2209198.29
392	516755.44	2209235.84
393	516680.25	2209313.53
394	516696.38	2209313.07
395	516755.03	2209319.76
396	516812.14	2209334.71
397	516866.55	2209357.62
398	516917.16	2209388.01
399	516962.94	2209425.27
400	517002.98	2209468.65
401	517003.12	2209468.83
402	517050.92	2209531.78
403	517063.55	2209553.35
404	517070.74	2209577.29

Номер характерной точки	Координаты, м	
	X	Y
405	517072.01	2209587.66
406	517072.25	2209598.10
407	517067.97	2209625.08
408	517056.88	2209650.03
409	517039.73	2209671.28
410	516980.20	2209728.18
411	516980.83	2209730.72
412	516978.58	2209736.74
413	516988.16	2209745.16
414	516998.41	2209754.85
415	517008.01	2209764.31
416	517017.61	2209774.11
417	517026.48	2209783.62
418	517069.96	2209829.95
419	517080.48	2209840.42
420	517091.19	2209850.28
421	517108.46	2209864.80
422	517118.06	2209871.97
423	517128.25	2209878.93
424	517138.67	2209885.36
425	517149.52	2209891.39
426	517160.09	2209896.71
427	517175.97	2209903.47
428	517192.98	2209910.08
429	517210.43	2209916.24
430	517228.36	2209922.04
431	517267.74	2209933.97
432	517265.03	2209942.25
433	517274.60	2209946.40
434	517288.30	2209951.35
435	517293.13	2209953.14
436	517304.88	2209957.74
437	517315.35	2209962.62
438	517321.09	2209965.19
439	517335.12	2209972.94
440	517349.68	2209982.00
441	517363.49	2209991.92
442	517376.66	2210002.69
443	517389.18	2210014.22
444	517400.92	2210026.56
445	517411.87	2210039.58
446	517422.01	2210053.25
447	517431.22	2210067.56
448	517432.75	2210070.15
449	517444.44	2210092.26
450	517446.99	2210097.67
451	517453.44	2210113.43

Номер характерной точки	Координаты, м	
	X	Y
452	517458.91	2210129.56
453	517463.35	2210146.00
454	517466.76	2210162.64
455	517469.13	2210179.48
456	517469.69	2210186.66
457	517470.16	2210192.40
458	517480.13	2210192.04
459	517485.87	2210191.83
460	517485.95	2210202.13
153	517486.04	2210215.15
463	517417.11	2210194.33
464	517401.78	2210194.90
465	517348.23	2210196.87
466	517291.43	2210199.77
467	517262.64	2210202.69
468	517233.26	2210206.74
469	517207.26	2210212.00
470	517181.73	2210218.74
471	517156.63	2210226.97
472	517134.30	2210235.77
473	517121.05	2210223.53
474	517016.00	2210126.50
475	517039.52	2210087.19
476	517060.55	2210060.18
477	517084.83	2210035.82
478	517154.52	2209973.99
479	517163.36	2209966.16
480	517171.15	2209969.19
481	517190.25	2209975.92
482	517209.52	2209982.16
483	517258.23	2209996.92
484	517283.39	2210005.94
485	517307.20	2210017.87
486	517329.39	2210032.57
487	517349.66	2210049.83
488	517367.72	2210069.40
489	517383.29	2210091.00
490	517396.15	2210114.31
491	517406.12	2210138.99
492	517413.05	2210164.70
493	517416.85	2210191.14
463	517417.11	2210194.33
495	516584.90	2209981.62
496	516594.34	2209972.22
497	516606.23	2209962.18

Номер характерной точки	Координаты, м	
	X	Y
498	516618.92	2209953.15
499	516632.30	2209945.21
500	516646.30	2209938.39
501	516660.81	2209932.76
502	516675.74	2209928.34
503	516690.98	2209925.17
504	516706.43	2209923.28
505	516721.99	2209922.66
506	516737.54	2209923.33
507	516752.99	2209925.28
508	516768.22	2209928.50
509	516783.13	2209932.97
510	516797.62	2209938.65
511	516811.60	2209945.52
512	516824.96	2209953.51
513	516829.43	2209956.54
514	516836.30	2209961.54
515	516845.37	2209968.95
516	516849.47	2209972.66
517	516985.98	2210098.77
518	517006.45	2210064.55
519	517030.50	2210033.67
520	517057.37	2210006.71
521	517115.57	2209955.08
522	517122.94	2209948.54
523	517120.04	2209947.08
524	517106.81	2209939.73
525	517093.92	2209931.78
526	517081.42	2209923.24
527	517069.31	2209914.19
528	517049.56	2209897.59
529	517036.91	2209885.93
530	517024.76	2209873.85
531	516980.46	2209826.66
532	516972.05	2209817.63
533	516963.42	2209808.81
534	516954.66	2209800.18
535	516945.73	2209791.74
536	516929.72	2209777.68
537	516915.75	2209766.95
538	516908.10	2209761.57
539	516892.97	2209751.81
540	516877.37	2209742.85
541	516861.28	2209734.81
542	516844.82	2209727.55
543	516828.01	2209721.22
544	516810.83	2209715.85

Номер характерной точки	Координаты, м	
	X	Y
545	516793.40	2209711.34
546	516775.79	2209707.81
547	516757.99	2209705.25
548	516740.08	2209703.60
549	516722.10	2209702.93
550	516704.12	2209703.24
551	516686.15	2209704.46
552	516668.30	2209706.71
553	516650.62	2209709.88
554	516633.07	2209714.02
555	516615.83	2209719.08
556	516598.88	2209725.06
557	516582.25	2209731.88
558	516565.98	2209739.68
559	516550.19	2209748.27
560	516534.90	2209757.72
561	516520.15	2209767.95
562	516505.96	2209778.98
563	516492.67	2209790.63
564	516479.78	2209802.78
565	516467.36	2209815.44
566	516438.58	2209846.46
567	516438.07	2209847.01
568	516377.11	2209912.94
569	516353.94	2209939.83
570	516344.40	2209954.58
571	516336.23	2209970.19
572	516329.51	2209986.48
573	516324.31	2210003.32
574	516320.67	2210020.57
575	516318.63	2210038.07
576	516318.19	2210055.69
577	516318.96	2210067.26
578	516335.55	2210082.70
579	516335.93	2210079.69
580	516339.15	2210064.46
581	516543.62	2210049.55
582	516549.31	2210035.06
583	516556.17	2210021.08
584	516564.16	2210007.73
585	516573.23	2209995.07
586	516583.31	2209983.21
495	516584.90	2209981.62
588	516637.95	2209491.85
589	516647.85	2209490.35
590	516687.86	2209488.52

Номер характерной точки	Координаты, м	
	X	Y
591	516727.62	2209493.39
592	516766.02	2209504.83
593	516790.41	2209518.36
594	516810.37	2209537.86
595	516824.48	2209561.92
596	516831.75	2209588.86
597	516831.65	2209616.76
598	516827.10	2209649.82
599	516825.85	2209654.67
600	516828.11	2209655.25
601	516848.52	2209661.62
602	516868.65	2209669.21
603	516888.09	2209677.77
604	516907.17	2209687.31
605	516925.75	2209697.98
606	516943.31	2209709.31
607	516950.91	2209714.66
608	516954.50	2209711.07
611	517019.03	2209649.57
612	517030.50	2209633.07
613	517038.29	2209597.92
614	517038.37	2209596.30
615	517038.30	2209591.88
616	517037.93	2209587.55
617	517037.35	2209583.20
618	517036.12	2209577.85
619	517035.31	2209574.60
620	517033.88	2209570.36
621	517032.20	2209566.26
622	517030.28	2209562.30
623	517028.14	2209558.50
624	517025.71	2209554.76
625	517023.84	2209552.34
626	516976.18	2209489.57
627	516962.79	2209473.02
628	516946.60	2209456.12
629	516929.01	2209439.66
630	516917.94	2209431.12
631	516910.41	2209425.05
632	516891.20	2209411.25
633	516871.11	2209398.66
634	516850.26	2209387.33
635	516828.79	2209377.34
636	516806.74	2209368.69
637	516784.07	2209361.41
638	516761.09	2209355.58
639	516737.84	2209351.19

Номер характерной точки	Координаты, м	
	X	Y
640	516714.19	2209348.23
641	516691.08	2209346.76
642	516667.00	2209346.79
643	516660.40	2209347.13
644	516643.36	2209348.21
645	516633.43	2209349.46
646	516621.67	2209350.99
647	516616.72	2209351.74
588	516637.96	2209491.85
649	516642.52	2209521.96
650	516661.03	2209644.13
651	516680.06	2209641.73
652	516701.45	2209640.28
653	516722.74	2209639.91
654	516744.13	2209640.71
655	516765.36	2209642.66
656	516786.48	2209645.70
657	516796.57	2209647.73
659	516801.90	2209608.41
660	516801.97	2209607.38
661	516802.13	2209603.84
662	516802.06	2209599.21
663	516801.70	2209594.60
664	516801.06	2209590.04
665	516800.13	2209585.50
666	516798.92	2209581.02
667	516797.44	2209576.65
668	516795.69	2209572.38
669	516793.68	2209568.23
670	516791.40	2209564.18
671	516788.88	2209560.29
672	516786.12	2209556.57
673	516783.15	2209553.05
674	516779.98	2209549.72
675	516776.55	2209546.54
676	516772.98	2209543.63
677	516769.22	2209540.94
678	516765.30	2209538.48
679	516761.24	2209536.27
680	516754.90	2209533.23
681	516739.24	2209527.73
682	516723.82	2209523.74
683	516711.05	2209521.36
684	516698.21	2209519.84
685	516685.24	2209519.02
686	516672.26	2209519.02

Номер характерной точки	Координаты, м	
	X	Y
687	516659.28	2209519.76
688	516647.46	2209521.21
649	516642.51	2209521.96
691	516585.25	2209356.42
692	516556.07	2209361.84
693	516552.42	2209362.86
694	516527.04	2209369.22
695	516498.56	2209378.40
696	516470.72	2209389.34
697	516443.57	2209401.96
698	516417.26	2209416.21
699	516391.92	2209432.09
700	516373.65	2209445.19
702	516367.88	2209449.55
703	516344.57	2209468.80
704	516322.45	2209488.83
705	516319.60	2209491.83
706	516301.56	2209510.79
707	516282.40	2209533.62
708	516264.44	2209557.93
709	516248.10	2209583.17
710	516233.31	2209609.46
711	516220.27	2209636.43
712	516208.83	2209664.25
713	516201.65	2209685.80
714	516199.49	2209693.82
715	516197.83	2209701.86
716	516196.68	2209709.98
717	516196.07	2209722.32
718	516196.11	2209726.08
719	516196.61	2209734.19
720	516197.57	2209742.32
721	516198.97	2209750.33
722	516200.97	2209758.30
723	516203.28	2209766.10
724	516205.98	2209773.82
725	516209.24	2209781.26
726	516213.06	2209788.51
727	516217.28	2209795.49
728	516221.94	2209802.21
729	516226.83	2209808.43
730	516232.28	2209814.48
731	516238.13	2209820.25
732	516244.26	2209825.56
733	516250.73	2209830.51
734	516257.52	2209835.05

Номер характерной точки	Координаты, м	
	X	Y
735	516264.55	2209839.15
736	516269.76	2209841.69
737	516275.32	2209844.11
738	516279.43	2209845.85
739	516287.13	2209848.57
740	516291.10	2209849.74
741	516337.50	2209862.98
742	516391.85	2209804.20
743	516392.31	2209803.71
744	516421.78	2209771.95
745	516435.66	2209757.80
746	516450.28	2209744.00
747	516438.35	2209721.22
748	516417.19	2209664.50
749	516412.06	2209639.66
750	516414.67	2209614.43
751	516424.80	2209591.17
752	516441.48	2209572.06
753	516478.89	2209544.71
754	516519.67	2209522.71
755	516563.07	2209506.47
756	516606.51	2209496.70
691	516585.25	2209356.42
758	516611.06	2209526.75
759	516629.75	2209650.08
760	516616.96	2209653.10
761	516596.48	2209659.10
762	516576.44	2209666.17
763	516556.65	2209674.28
764	516537.28	2209683.57
765	516518.80	2209693.63
766	516500.36	2209705.00
767	516482.84	2209717.17
768	516473.24	2209724.63
770	516471.21	2209722.02
771	516445.77	2209653.84
772	516445.28	2209652.40
773	516444.34	2209649.29
774	516443.59	2209646.11
775	516443.04	2209642.89
776	516442.69	2209639.64
777	516442.54	2209636.37
778	516442.59	2209633.09
779	516442.85	2209629.83
780	516443.31	2209626.59
781	516443.97	2209623.38

Номер характерной точки	Координаты, м	
	X	Y
782	516444.83	2209620.22
783	516445.89	2209617.09
784	516447.12	2209614.10
785	516448.55	2209611.14
786	516450.14	2209608.31
787	516451.34	2209606.46
788	516451.95	2209605.51
789	516453.22	2209603.79
790	516453.89	2209602.88
791	516454.22	2209602.49
792	516455.92	2209600.46
793	516456.16	2209600.21
794	516457.14	2209599.17
795	516458.41	2209597.85
796	516461.12	2209595.40
797	516472.48	2209586.32
798	516487.97	2209575.11
800	516496.70	2209569.55
801	516504.19	2209564.97
802	516521.05	2209555.79
803	516538.49	2209547.71
804	516556.37	2209540.68
805	516574.66	2209534.78
806	516593.28	2209530.07
758	516611.06	2209526.75
837	516966.42	2210148.76
838	516952.12	2210135.56
839	516944.52	2210128.54
840	516934.17	2210118.97
841	516815.54	2210009.39
842	516806.83	2210001.98
843	516797.53	2209995.32
844	516787.72	2209989.45
845	516777.46	2209984.41
846	516766.81	2209980.24
847	516755.86	2209976.96
848	516744.67	2209974.59
849	516733.33	2209973.15
850	516721.90	2209972.66
851	516710.48	2209973.12
852	516699.13	2209974.51
853	516687.93	2209976.84
854	516676.99	2209980.13
855	516666.31	2209984.22
856	516656.03	2209989.22
857	516646.20	2209995.06

Номер характерной точки	Координаты, м	
	X	Y
858	516636.88	2210001.68
859	516628.14	2210009.06
860	516621.63	2210015.55
862	516620.04	2210017.13
863	516612.63	2210025.84
864	516605.97	2210035.14
865	516600.10	2210044.95
866	516595.06	2210055.21
867	516590.89	2210065.86
868	516587.60	2210076.81
869	516585.24	2210088.00
870	516584.01	2210097.67
871	516583.82	2210099.20
872	516583.80	2210099.35
873	516583.31	2210110.77
874	516583.77	2210122.20
875	516585.16	2210133.55
876	516587.49	2210144.74
877	516590.73	2210155.71
878	516594.87	2210166.37
879	516599.88	2210176.65
880	516605.71	2210186.48
881	516612.34	2210195.80
882	516619.72	2210204.54
883	516627.79	2210212.64
884	516778.81	2210352.15
885	516794.16	2210341.50
886	516808.16	2210330.84
887	516821.44	2210319.26
888	516834.02	2210306.93
889	516837.25	2210303.62
890	516841.86	2210298.63
891	516852.38	2210287.24
892	516907.68	2210227.38
893	516918.20	2210215.99
894	516922.82	2210211.00
895	516931.43	2210201.32
896	516942.40	2210187.51
897	516952.43	2210173.05
898	516961.55	2210157.99
837	516966.42	2210148.76
808	516978.38	2210345.12
809	517000.17	2210323.11
810	517019.91	2210305.56
811	517040.25	2210289.49
812	517051.63	2210281.29

Номер характерной точки	Координаты, м	
	X	Y
813	517062.78	2210273.75
814	517075.02	2210265.83
815	517086.26	2210259.47
816	516990.93	2210171.41
817	516968.84	2210205.35
818	516946.30	2210232.69
819	516905.03	2210277.36
820	516860.73	2210325.31
821	516835.26	2210349.95
822	516805.13	2210373.15
823	516805.13	2210373.15
824	516870.92	2210437.25
825	516895.90	2210460.32
826	516901.76	2210449.57
827	516908.63	2210437.59
828	516915.77	2210425.79
829	516923.20	2210414.17
830	516927.99	2210407.03
831	516932.90	2210399.97
832	516937.92	2210392.99
833	516943.06	2210386.10
834	516953.74	2210372.64
835	516964.90	2210359.60
808	516978.38	2210345.12
899	516533.39	2210112.63
900	516533.93	2210126.25
901	516535.83	2210141.70
902	516538.99	2210156.94
903	516543.41	2210171.87
904	516549.04	2210186.38
905	516555.86	2210200.38
906	516563.80	2210213.76
907	516572.83	2210226.45
908	516582.87	2210238.34
909	516593.86	2210249.37
910	516728.42	2210373.67
911	516548.58	2210434.03
912	516539.09	2210437.22
913	516537.96	2210433.04
914	516533.25	2210418.72
915	516527.78	2210404.67
916	516521.56	2210390.94
917	516514.61	2210377.56
918	516505.44	2210361.88
919	516495.53	2210346.65
920	516485.01	2210331.80

Номер характерной точки	Координаты, м	
	X	Y
921	516467.20	2210308.50
922	516361.01	2210173.30
923	516346.25	2210151.53
924	516339.73	2210140.31
925	516332.40	2210124.37
926	516326.50	2210107.76
927	516323.93	2210097.69
899	516533.39	2210112.63
929	516547.63	2210476.54
930	516548.70	2210482.79
931	516550.93	2210500.61
932	516553.77	2210530.99
933	516556.16	2210562.86
934	516560.24	2210596.41
935	516569.30	2210628.80
936	516583.14	2210659.46
937	516601.45	2210687.68
938	516623.81	2210712.80
939	516649.72	2210734.26
940	516678.55	2210751.56
941	516708.34	2210763.51
942	516737.95	2210771.88
943	516788.06	2210783.95
944	516795.16	2210752.46
945	516800.15	2210731.89
946	516807.19	2210704.56
947	516814.68	2210677.35
948	516822.61	2210650.27
949	516830.99	2210623.32
950	516839.80	2210596.50
951	516849.05	2210569.84
952	516858.73	2210543.33
953	516872.70	2210506.96
954	516855.67	2210491.23
955	516761.92	2210404.62
956	516557.10	2210473.37
929	516547.63	2210476.54
958	516340.94	2210249.75
959	516417.40	2210347.09
960	516434.26	2210369.15
961	516443.40	2210382.04
962	516451.81	2210394.98
963	516459.43	2210408.01
964	516464.87	2210418.48
965	516469.69	2210429.12

Номер характерной точки	Координаты, м	
	X	Y
966	516473.93	2210440.01
967	516477.58	2210451.10
968	516479.25	2210457.30
969	516469.67	2210460.52
970	516427.52	2210474.67
971	516395.31	2210487.84
972	516377.01	2210498.26
973	516299.75	2210381.38
974	516289.11	2210358.52
975	516285.66	2210333.54
976	516289.68	2210308.64
977	516300.84	2210286.03
978	516318.13	2210267.68
958	516340.94	2210249.75
980	516509.93	2210650.42
981	516454.29	2210674.75
982	516426.05	2210691.28
983	516402.41	2210713.90
984	516384.67	2210741.40
985	516373.80	2210772.26
986	516370.39	2210804.80
987	516374.63	2210837.25
988	516386.28	2210867.82
989	516304.18	2210891.38
990	516284.19	2210775.88
991	516280.89	2210745.14
992	516281.56	2210714.87
993	516286.11	2210684.94
994	516294.47	2210655.85
995	516306.51	2210628.07
996	516322.02	2210602.06
997	516340.74	2210578.27
998	516362.36	2210557.09
999	516386.54	2210538.86
1000	516412.85	2210523.89
1001	516441.47	2210512.18
1002	516477.32	2210500.14
1003	516486.98	2210496.90
1004	516488.30	2210507.44
1005	516490.99	2210536.28
1006	516493.45	2210569.03
1007	516498.28	2210608.76
1008	516509.91	2210650.37
980	516509.93	2210650.42
1010	516522.28	2210677.76

Номер характерной точки	Координаты, м	
	X	Y
1011	516527.69	2210689.75
1012	516551.21	2210725.99
1013	516579.94	2210758.26
1014	516613.20	2210785.83
1015	516637.91	2210800.64
1016	516610.54	2210854.23
1017	516593.97	2210878.20
1018	516571.69	2210896.98
1019	516545.26	2210909.24
1020	516516.53	2210914.14
1021	516487.53	2210911.32
1022	516460.29	2210900.99
1023	516458.09	2210899.80
1024	516433.44	2210881.64
1025	516414.75	2210857.39
1026	516403.47	2210828.93
1027	516400.48	2210798.45
1028	516405.99	2210768.34
1029	516419.60	2210740.91
1030	516440.23	2210718.29
1031	516466.31	2210702.24
1010	516522.28	2210677.76
1033	516718.03	2211045.64
1034	516616.74	2211034.95
1035	516580.23	2210926.78
1036	516613.15	2210901.60
1037	516637.26	2210867.88
1038	516664.81	2210813.93
1039	516687.99	2210823.23
1040	516722.00	2210832.84
1041	516757.41	2210841.37
1033	516718.03	2211045.64
1043	516582.25	2211036.46
1044	516501.44	2211067.82
1045	516478.47	2211072.15
1046	516455.86	2211072.94
1047	516433.39	2211070.33
1048	516411.57	2211064.36
1049	516390.89	2211055.18
1050	516371.84	2211043.00
1051	516354.83	2211028.09
1052	516340.26	2211010.78
1053	516328.45	2210991.49
1054	516319.69	2210970.63
1055	516313.97	2210947.96

Номер характерной точки	Координаты, м	
	X	Y
1056	516309.33	2210921.12
1057	516403.94	2210893.97
1058	516422.40	2210911.92
1059	516443.83	2210926.20
1060	516446.03	2210927.38
1061	516478.07	2210940.41
1062	516512.40	2210944.71
1063	516546.67	2210939.99
1043	516582.25	2211036.46
1065	516272.05	2211265.53
1066	516276.31	2211227.42

Номер характерной точки	Координаты, м	
	X	Y
1067	516290.07	2211104.25
1068	516335.40	2211064.25
1069	516347.74	2211075.07
1070	516371.90	2211090.52
1071	516398.10	2211102.15
1072	516425.76	2211109.71
1073	516454.24	2211113.03
1074	516482.90	2211112.02
1075	516512.47	2211106.45
1076	516583.87	2211078.73
1077	516560.66	2211296.92
1065	516272.05	2211265.53

*Перечень координат характерных точек границ зон планируемого размещения
линейного объекта (временный отвод) (система координат - МСК 52)*

Номер характерной точки границы	Координаты, м	
	X	Y
7000	516827.32	2208998.62
7001	516831.08	2208996.35
7002	516796.17	2208940.24
7003	516787.38	2208945.21
7004	516797.34	2208951.77
7000	516827.32	2208998.62
7006	516784.11	2208947.16
7007	516782.52	2208949.56
7008	516773.06	2208960.43
7009	516546.81	2209090.56
7178	516362.95	2209192.43
7179	516357.79	2209210.17
7180	516363.61	2209211.39
7181	516362.80	2209215.31
7182	516352.74	2209213.20
7183	516357.99	2209195.19
7010	516318.66	2209216.98
7011	516305.25	2209213.78
7012	516304.77	2209213.54
7013	516561.84	2209068.82
7014	516564.43	2209073.50
7170	516625.21	2209038.54
7171	516784.11	2208947.16
7172	516741.53	2208965.48
7173	516767.65	2208947.78
7174	516781.57	2208931.20
7175	516792.34	2208908.95

Номер характерной точки границы	Координаты, м	
	X	Y
7176	516798.72	2208904.93
7177	516784.95	2208933.39
7006	516784.11	2208947.16
7016	516655.77	2209709.06
7017	516661.70	2209707.99
7018	516694.54	2209924.73
7019	516690.98	2209925.17
7020	516688.61	2209925.66
7016	516655.77	2209709.06
7022	516917.48	2210525.09
7023	516891.44	2210512.88
7026	516908.38	2210476.99
7027	516920.34	2210457.02
7028	516942.56	2210480.56
7029	516963.11	2210449.58
7030	516994.23	2210411.56
7031	517028.98	2210376.83
7032	517067.03	2210345.74
7033	517107.98	2210318.61
7034	517151.45	2210295.71
7035	517196.98	2210277.25
7036	517244.13	2210263.43
7037	517292.42	2210254.39
7038	517336.72	2210249.86
7039	517376.39	2210250.25
7040	517411.20	2210247.92

Номер характерной точки границы	Координаты, м	
	X	Y
7086	517410.91	2210214.09
7087	517431.32	2210214.83
7088	517459.38	2210213.84
7089	517462.00	2210264.81
7041	517430.50	2210261.91
7042	517402.75	2210262.64
7043	517393.68	2210262.22
7044	517390.33	2210262.33
7045	517381.86	2210263.33
7046	517376.55	2210263.13
7047	517361.09	2210263.32
7048	517359.38	2210263.57
7049	517342.67	2210264.36
7050	517334.88	2210265.60
7051	517303.65	2210266.39
7052	517268.40	2210269.60
7053	517243.64	2210273.36
7054	517216.29	2210279.75
7055	517192.06	2210286.49
7056	517166.89	2210296.39
7057	517135.37	2210311.10
7058	517102.32	2210329.96
7059	517089.08	2210338.51
7060	517075.98	2210347.68
7061	517047.61	2210369.67
7062	517026.90	2210388.39
7063	517007.15	2210408.20
7064	516987.65	2210430.59
7065	516968.09	2210455.77
7066	516955.08	2210474.68
7067	516947.79	2210486.28
7068	516934.64	2210509.62
7069	516927.83	2210523.14
7070	516923.01	2210534.13
7071	516917.38	2210547.94
7072	516912.73	2210560.45
7073	516908.22	2210573.80
7074	516894.31	2210614.65
7075	516882.50	2210652.35
7076	516871.11	2210692.01
7077	516854.38	2210756.35
7078	516840.29	2210815.50
7079	516834.41	2210840.19
7080	516830.53	2210865.56
7081	516791.70	2210858.06
7082	516783.86	2210892.98
7083	516784.96	2210882.04

Номер характерной точки границы	Координаты, м	
	X	Y
7084	516785.05	2210881.30
7085	516795.84	2210833.07
7090	516803.05	2210801.81
7091	516807.03	2210785.03
7092	516834.73	2210794.65
7093	516842.52	2210761.01
7094	516854.29	2210722.78
7095	516864.08	2210674.04
7096	516877.67	2210626.21
7097	516893.82	2210579.42
7098	516912.79	2210533.89
7022	516917.48	2210525.09
7100	517800.86	2209934.25
7101	517803.06	2209942.73
7102	517804.95	2209959.06
7103	517804.40	2209977.43
7104	517799.89	2209994.10
7105	517779.75	2210055.45
7106	517759.05	2210108.04
7107	517747.89	2210134.16
7108	517745.35	2210138.85
7109	517738.96	2210147.51
7110	517730.84	2210155.02
7111	517719.98	2210162.03
7112	517665.48	2210180.81
7113	517629.72	2210192.53
7114	517595.68	2210201.39
7115	517571.66	2210206.15
7116	517541.27	2210210.82
7117	517509.08	2210212.98
7118	517486.03	2210213.84
7119	517485.95	2210202.16
7120	517485.87	2210191.83
7121	517544.90	2210189.68
7122	517563.45	2210188.52
7123	517581.91	2210186.38
7124	517623.95	2210177.85
7125	517664.64	2210164.27
7126	517696.79	2210144.13
7127	517725.04	2210118.79
7128	517748.54	2210089.00
7129	517766.60	2210055.63
7130	517778.70	2210019.67
7131	517786.88	2209986.07
7132	517793.62	2209958.29
7133	517783.30	2209926.23

Номер характерной точки границы	Координаты, м	
	X	Y
7134	517775.87	2209912.00
7135	517787.01	2209920.99
7100	517800.86	2209934.25
7146	516781.21	2210905.34
7147	516762.36	2210993.00
7148	516764.45	2210980.28
7149	516767.80	2210960.43
7150	516769.83	2210949.30
7151	516776.89	2210917.75
7146	516781.21	2210905.34
7152	516813.53	2211188.85
7153	516805.83	2211184.19
7154	516806.93	2211176.71
7152	516813.53	2211188.85
7156	516822.91	2211217.52
7157	516828.65	2211219.07
7158	516828.90	2211219.17
7159	516808.01	2211254.78
7160	516802.84	2211251.74
7156	516822.91	2211217.52
7162	516268.85	2210282.49
7163	516259.26	2210263.83
7164	516276.19	2210270.03
7162	516268.85	2210282.49

Номер характерной точки границы	Координаты, м	
	X	Y
7166	516309.45	2209894.96
7167	516312.69	2209891.20
7168	516300.67	2209887.77
7166	516309.45	2209894.96
7184	516214.34	2210080.23
7185	516216.24	2210060.95
7186	516226.46	2210059.17
7187	516224.31	2210080.94
7184	516214.34	2210080.23
7188	516169.27	2210077.01
7189	516162.51	2210076.53
7190	516159.97	2210070.72
7191	516166.06	2210069.66
7188	516169.27	2210077.01
7192	517245.01	2211341.23
7193	517255.56	2211275.83
7194	517215.04	2211275.83
7195	517210.03	2211306.90
7196	517123.59	2211298.43
7197	517126.18	2211274.54
7198	517104.00	2211272.14
7199	517098.70	2211326.90
7192	517245.01	2211341.23

Перечень координат характерных точек границ зон планируемого размещения объектов капитального строительства, входящих в состав линейного объекта (система координат - МСК 52)

Номер характерной точки границы	Координаты, м	
	X	Y
7204	516627.53	2209198.33
7205	516555.75	2209125.86
7206	516530.89	2209150.49
7207	516602.66	2209222.96
7204	516627.53	2209198.33
7208	516630.28	2209283.38
7209	516648.31	2209279.21
7210	516653.78	2209302.88
7211	516635.75	2209307.05

Номер характерной точки границы	Координаты, м	
	X	Y
7208	516630.28	2209283.38
7212	516626.04	2209313.66
7213	516623.34	2209301.97
7214	516611.65	2209304.67
7215	516614.35	2209316.36
7212	516626.04	2209313.66
7220	516247.69	2210208.11
7221	516268.26	2210193.91

Номер характерной точки границы	Координаты, м	
	X	Y
7222	516290.42	2210226.00
7223	516269.85	2210240.21
7220	516247.69	2210208.11
7224	517226.83	2211181.68

Номер характерной точки границы	Координаты, м	
	X	Y
7225	517254.83	2211181.68
7226	517254.83	2211221.68
7227	517226.83	2211221.68
7224	517226.83	2211181.68

Реконструкция линейных объектов в связи с изменением их местоположения осуществляется в границах зон планируемого размещения линейного объекта (постоянный и временный отводы). Необходимость подготовки чертежа границ зон планируемого размещения линейных объектов, подлежащих реконструкции в связи с изменением их местоположения, отсутствует.

Необходимость выноса инженерных коммуникаций из зоны строительства будет определена на стадии подготовки проектной документации в соответствии с требованиями технических условий, выданных собственниками таких инженерных коммуникаций. На объекты, выходящие за границы проектирования, необходима отдельная разработка документации по планировке территории.

В соответствии с частью 4 статьи 36 Градостроительного Кодекса Российской Федерации действие градостроительного регламента не распространяется на земельные участки в границах территорий общего пользования, земельные участки, предназначенные для размещения линейных объектов и (или) занятые линейными объектами.

В составе проектируемого линейного объекта планируется строительство объектов капитального строительства: котельная № 1, котельная № 2, подстанция электрическая 110кВ, трансформаторная подстанция, газораспределительный пункт, для которых не установлены предельные параметры разрешенного строительства объектов капитального строительства, согласно территориальному зонированию, установленному в соответствии с Правилами землепользования и застройки Нижнего Новгорода, утверждёнными приказом департамента градостроительной деятельности и развития агломераций Нижегородской области от 30 марта 2018 г. № 07-01-06/22.

Проектом планировки территории предусмотрены мероприятия по защите сохраняемых объектов капитального строительства, попадающих в зону планируемого размещения линейного объекта, по сохранению объектов капитального строительства, планируемых к строительству в соответствии с ранее утвержденной документацией по планировке территории.

Проектные решения улично-дорожной сети разработаны с учетом примыкания к магистральной улице общегородского значения регулируемого движения («Дублер пр. Гагарина в г. Нижний Новгород (3 очередь)», «Дублер пр. Гагарина в г. Нижний Новгород (4 очередь)»), запроектированных в документации по планировке территории, расположенной от автомобильной дороги Р-158 до автомобильной дороги 22 ОП РЗ 22К-0125 в городском округе город Нижний Новгород и Кстовском муниципальном округе Нижегородской области, документации по планировке территории, расположенной от автомобильной дороги 22 ОП РЗ 22К-0125 в Приокском районе и Новинском сельсовете до ул. Юлиуса Фучика в Автозаводском районе г.о.г. Нижний Новгород.

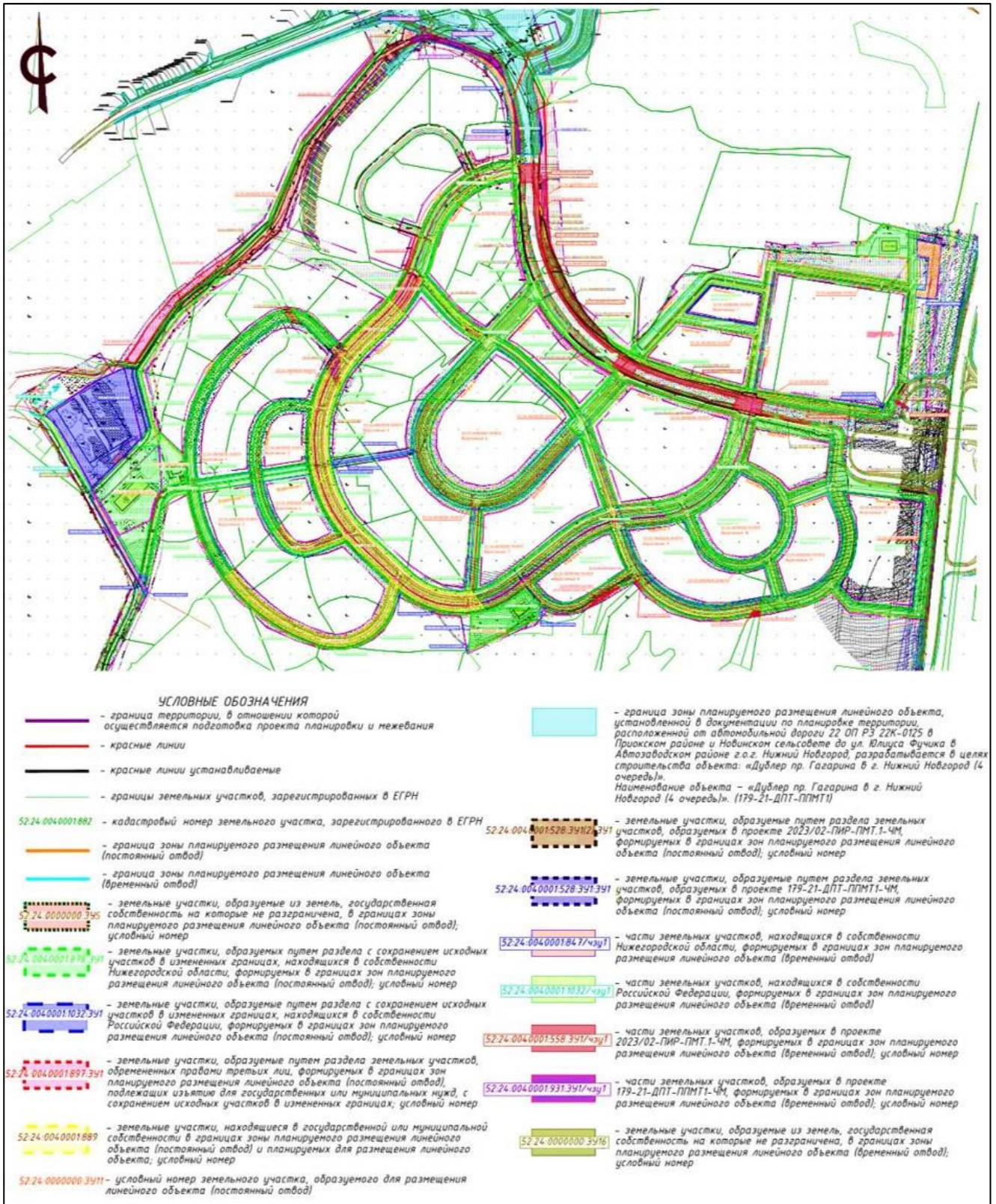
В границах зон планируемого размещения линейного объекта объекты культурного наследия отсутствуют.

При подготовке проектной документации необходимо осуществить разработку раздела «Мероприятия по охране окружающей среды», в котором предусмотреть перечень мероприятий по предотвращению и (или) снижению возможного негативного воздействия намечаемой хозяйственной деятельности на окружающую среду и рациональному использованию природных ресурсов на период строительства, реконструкции, капитального ремонта и эксплуатации линейного объекта.

В составе проекта планировки территории представлены мероприятия по защите территории от чрезвычайных ситуаций природного и техногенного характера, в том числе по обеспечению пожарной безопасности и гражданской обороне.

Проект межевания территории

IV. Чертеж межевания территории



V. Перечень и сведения об образуемых земельных участках

Местоположение границ и условные номера образуемых земельных участков и земельных участков, используемых для строительства, указаны в разделе IV «Чертеж межевания территории».

На период строительства и эксплуатации линейного объекта по границам зон планируемого размещения линейного объекта (постоянный отвод) формируются земельные участки.

Перечень и сведения о земельных участках, образуемых из земель, государственная собственность на которые не разграничена, в границах зон планируемого размещения линейного объекта (постоянный отвод)

Условный номер образуемого земельного участка	Номера характерных точек	Площадь, кв.м	Категория земель	Вид разрешенного использования образуемого земельного участка	Адрес (описание местоположения)
52:24:0000000:3У2	2017-2019	25	Земли населённых пунктов	Улично-дорожная сеть (12.0.1)	Нижегородская область, Богородский район, участок, прилегающий к п. Новинки
52:24:0000000:3У3	2020-2062	21732	Земли населённых пунктов	Улично-дорожная сеть (12.0.1)	Нижегородская область, Богородский район, участок, прилегающий к п. Новинки
52:24:0000000:3У4	2063-2069	956	Земли населённых пунктов	Улично-дорожная сеть (12.0.1)	Нижегородская область, Богородский район, участок, прилегающий к п. Новинки
52:24:0000000:3У5	2070-2091	3678	Земли населённых пунктов	Улично-дорожная сеть (12.0.1)	Нижегородская область, Богородский район, участок, прилегающий к п. Новинки
52:24:0000000:3У6	2092-2099	5374	Земли населённых пунктов	Улично-дорожная сеть (12.0.1)	Нижегородская область, Богородский район, участок, прилегающий к п. Новинки

Условный номер образуемого земельного участка	Номера характерных точек	Площадь, кв.м	Категория земель	Вид разрешенного использования образуемого земельного участка	Адрес (описание местоположения)
52:24:0000000:3У14	1500-1503	387	Земли населённых пунктов	Улично-дорожная сеть (12.0.1)	Нижегородская область, Богородский район, участок, прилегающий к п. Новинки
52:24:0000000:3У15	1504-1512	1048	Земли населённых пунктов	Улично-дорожная сеть (12.0.1)	Нижегородская область, Богородский район, участок, прилегающий к п. Новинки

Перечень и сведения о земельных участках, образуемых в границах зон планируемого размещения линейного объекта (постоянный отвод) путем раздела исходных земельных участков, обремененных правами третьих лиц, с сохранением исходных земельных участков в измененных границах, и подлежащих изъятию для государственных или муниципальных нужд

Условный номер образуемого земельного участка	Номера характерных точек	Площадь, кв.м	Категория земель	Вид разрешенного использования исходного земельного участка	Вид разрешенного использования образуемого земельного участка	Адрес (описание местоположения)
52:24:0040001:897:3У1	3915-3920	906	Земли населённых пунктов	Для комплексного освоения в целях жилищного строительства	Улично-дорожная сеть (12.0.1)	Нижегородская область, Богородский район, участок, прилегающий к п. Новинки
52:24:0040001:528:3У1	1868-1916	5424	Земли населённых пунктов	Зеленые насаждения	Улично-дорожная сеть (12.0.1)	Нижегородская область, р-н Богородский, п. Новинки

Условный номер образуемого земельного участка	Номера характерных точек	Площадь, кв.м	Категория земель	Вид разрешенного использования исходного земельного участка	Вид разрешенного использования образуемого земельного участка	Адрес (описание местоположения)
52:24:0040202:2347:3У1	5165-5168	1300	Земли населённых пунктов	Многоэтажная жилая застройка (высотная застройка)	Улично-дорожная сеть (12.0.1)	Российская Федерация, Нижегородская область, городской округ город Нижний Новгород, сельский поселок Новинки, Массив 10
52:24:0040202:2347:3У3	2010-2016	2569	Земли населённых пунктов	Многоэтажная жилая застройка (высотная застройка)	Улично-дорожная сеть (12.0.1)	Российская Федерация, Нижегородская область, городской округ город Нижний Новгород, сельский поселок Новинки, Массив 10
52:24:0040202:6398:3У1	2000-2009	4945	Земли населённых пунктов	Многоэтажная жилая застройка (высотная застройка)	Улично-дорожная сеть (12.0.1)	Российская Федерация, Нижегородская область, городской округ город Нижний Новгород, сельский поселок Новинки
52:24:0040201:2462:3У1	5169-5173	216	Земли населённых пунктов	Для ведения личного подсобного хозяйства	Улично-дорожная сеть (12.0.1)	Российская Федерация, Нижегородская область, городской округ город Нижний Новгород, деревня

Условный номер образуемого земельного участка	Номера характерных точек	Площадь, кв.м	Категория земель	Вид разрешенного использования исходного земельного участка	Вид разрешенного использования образуемого земельного участка	Адрес (описание местоположения)
						Кусаковка, ул Горская, уч 89
52:24:0040201:2463:3У1	2100-2103	173	Земли населённых пунктов	Для ведения личного подсобного хозяйства	Улично-дорожная сеть (12.0.1)	Российская Федерация, Нижегородская область, городской округ город Нижний Новгород, деревня Кусаковка, ул Горская, уч 88
52:24:0040201:2463:3У3	2100-2103	24	Земли населённых пунктов	Для ведения личного подсобного хозяйства	Улично-дорожная сеть (12.0.1)	Российская Федерация, Нижегородская область, городской округ город Нижний Новгород, деревня Кусаковка, ул Горская, уч 88
52:24:0040201:2458:3У1	2105-2109	157	Земли населённых пунктов	Для ведения личного подсобного хозяйства	Улично-дорожная сеть (12.0.1)	Российская Федерация, Нижегородская область, городской округ город Нижний Новгород, деревня Кусаковка, ул Горская, уч 86

Условный номер образуемого земельного участка	Номера характерных точек	Площадь, кв.м	Категория земель	Вид разрешенного использования исходного земельного участка	Вид разрешенного использования образуемого земельного участка	Адрес (описание местоположения)
52:24:0040201:2456:3У1	5197-5200	86	Земли населённых пунктов	Для ведения личного подсобного хозяйства	Улично-дорожная сеть (12.0.1)	Российская Федерация, Нижегородская область, городской округ город Нижний Новгород, деревня Кусаковка, ул Горская, уч 83
52:24:0040201:2430:3У1	5201-5204	107	Земли населённых пунктов	Для ведения личного подсобного хозяйства	Улично-дорожная сеть (12.0.1)	Российская Федерация, Нижегородская область, городской округ город Нижний Новгород, деревня Кусаковка, ул Горская, уч 79 В

Перечень и сведения о земельных участках, образуемых в границах зон планируемого размещения линейного объекта (постоянный отвод) путем раздела исходных земельных участков, находящихся в государственной или муниципальной собственности, с сохранением исходных земельных участков в измененных границах

Условный номер земельного участка	Номера характерных точек	Площадь, кв.м	Вид разрешенного использования исходного земельного участка	Категория земель образуемого земельного участка	Вид разрешенного использования образуемого земельного участка	Адрес (описание местоположения)
52:24:0040001:854:3У1	2114-2117	8286	Для комплексного освоения в целях жилищного строительства	Земли населённых пунктов	Улично-дорожная сеть (12.0.1)	Нижегородская область, Богородский район, участок, прилегающий к п. Новинки
52:24:0040001:854:3У2	2118-2120	5368	Для комплексного освоения в целях жилищного строительства	Земли населённых пунктов	Улично-дорожная сеть (12.0.1)	Нижегородская область, Богородский район, участок, прилегающий к п. Новинки
52:24:0040001:854:3У3	3819-3837	20574	Для комплексного освоения в целях жилищного строительства	Земли населённых пунктов	Коммунальное обслуживание (3.1)	Нижегородская область, Богородский район, участок, прилегающий к п. Новинки
52:24:0040001:851:3У1	2121-2123, 1517-1518, 2124-2129	3467	Для комплексного освоения в целях жилищного строительства	Земли населённых пунктов	Улично-дорожная сеть (12.0.1)	Нижегородская область, Богородский район, участок, прилегающий к п. Новинки
52:24:0040001:850:3У1	2130-2140	2389	Для комплексного освоения в целях жилищного строительства	Земли населённых пунктов	Улично-дорожная сеть (12.0.1)	Нижегородская область, Богородский район, участок, прилегающий к п. Новинки
52:24:0040001:2873:3У1	2142-2161	11125	Для размещения комплекса коммуникаций (канализация)	Земли населённых пунктов	Улично-дорожная сеть (12.0.1)	Нижегородская область, р-н. Богородский, п. Новинки, ул. Дорожная, уч. 5д

Условный номер земельного участка	Номера характерных точек	Площадь, кв.м	Вид разрешенного использования исходного земельного участка	Категория земель образуемого земельного участка	Вид разрешенного использования образуемого земельного участка	Адрес (описание местоположения)
52:24:0040001:2873:3У2	1519-1522	604	Для размещения комплекса коммуникаций (канализация)	Земли населённых пунктов	Улично-дорожная сеть (12.0.1)	Нижегородская область, р-н. Богородский, п. Новинки, ул. Дорожная, уч. 5д
52:24:0040001:864:3У1	2162-2406	39625	Для комплексного освоения в целях жилищного строительства	Земли населённых пунктов	Улично-дорожная сеть (12.0.1)	Нижегородская область, Богородский район, участок, прилегающий к п. Новинки
52:24:0040001:853:3У1	3802-3818	1393	Для комплексного освоения в целях жилищного строительства	Земли населённых пунктов	Улично-дорожная сеть (12.0.1)	Нижегородская область, Богородский район, участок, прилегающий к п. Новинки
52:24:0040001:853:3У2	1523-1543	7095	Для комплексного освоения в целях жилищного строительства	Земли населённых пунктов	Коммунальное обслуживание (3.1)	Нижегородская область, Богородский район, участок, прилегающий к п. Новинки
52:24:0040001:860:3У1	2408-2451	2797	Для комплексного освоения в целях жилищного строительства	Земли населённых пунктов	Улично-дорожная сеть (12.0.1)	Нижегородская область, Богородский район, участок, прилегающий к п. Новинки
52:24:0040001:847:3У1	2453-2456	901	Для комплексного освоения в целях жилищного строительства	Земли населённых пунктов	Улично-дорожная сеть (12.0.1)	Нижегородская область, Богородский район, участок, прилегающий к п. Новинки
52:24:0040001:847:3У2	2457-2467	1057	Для комплексного освоения в целях жилищного строительства	Земли населённых пунктов	Улично-дорожная сеть (12.0.1)	Нижегородская область, Богородский район, участок, прилегающий к п. Новинки

Условный номер земельного участка	Номера характерных точек	Площадь, кв.м	Вид разрешенного использования исходного земельного участка	Категория земель образуемого земельного участка	Вид разрешенного использования образуемого земельного участка	Адрес (описание местоположения)
52:24:0040001:852:3У1	2468-2481	1441	Для комплексного освоения в целях жилищного строительства	Земли населённых пунктов	Улично-дорожная сеть (12.0.1)	Нижегородская область, Богородский район, участок, прилегающий к п. Новинки
52:24:0040001:849:3У1	2483-2489	507	Для комплексного освоения в целях жилищного строительства	Земли населённых пунктов	Улично-дорожная сеть (12.0.1)	Нижегородская область, Богородский район, участок, прилегающий к п. Новинки
52:24:0040001:849:3У2	2490-2500	838	Для комплексного освоения в целях жилищного строительства	Земли населённых пунктов	Улично-дорожная сеть (12.0.1)	Нижегородская область, Богородский район, участок, прилегающий к п. Новинки
52:24:0040001:848:3У1	2502-2516	1134	Для комплексного освоения в целях жилищного строительства	Земли населённых пунктов	Улично-дорожная сеть (12.0.1)	Нижегородская область, Богородский район, участок, прилегающий к п. Новинки
52:24:0040001:907:3У1	2517-2525	293	Для комплексного освоения в целях жилищного строительства	Земли населённых пунктов	Улично-дорожная сеть (12.0.1)	Нижегородская область, Богородский район, участок, прилегающий к п. Новинки
52:24:0040001:908:3У1	2526-2538	1051	Для комплексного освоения в целях жилищного строительства	Земли населённых пунктов	Улично-дорожная сеть (12.0.1)	Нижегородская область, Богородский район, участок, прилегающий к п. Новинки
52:24:0040001:908:3У2	2539-2556	1717	Для комплексного освоения в целях жилищного строительства	Земли населённых пунктов	Улично-дорожная сеть (12.0.1)	Нижегородская область, Богородский район, участок, прилегающий к п. Новинки

Условный номер земельного участка	Номера характерных точек	Площадь, кв.м	Вид разрешенного использования исходного земельного участка	Категория земель образуемого земельного участка	Вид разрешенного использования образуемого земельного участка	Адрес (описание местоположения)
52:24:0040001:927:3У1	2558-2575	2484	Для комплексного освоения в целях жилищного строительства	Земли населённых пунктов	Улично-дорожная сеть (12.0.1)	Нижегородская область, Богородский район, участок, прилегающий к п. Новинки
52:24:0040001:909:3У1	2577-2594	565	Для комплексного освоения в целях жилищного строительства	Земли населённых пунктов	Улично-дорожная сеть (12.0.1)	Нижегородская область, Богородский район, участок, прилегающий к п. Новинки
52:24:0040001:4293:3У1	2595-2605	660	Зеленые насаждения	Земли населённых пунктов	Улично-дорожная сеть (12.0.1)	Нижегородская область, р-н Богородский, п Новинки, ул Дорожная, уч 6/1
52:24:0040001:4179:3У1	2606-2627	4461	Зеленые насаждения	Земли населённых пунктов	Улично-дорожная сеть (12.0.1)	Нижегородская область, Богородский район, п. Новинки, ул. Дорожная уч. бд
52:24:0040001:922:3У1	2628-2685	20291	Для комплексного освоения в целях жилищного строительства	Земли населённых пунктов	Улично-дорожная сеть (12.0.1)	Нижегородская область, Богородский район, участок, прилегающий к п. Новинки
52:24:0040001:922:3У2	1544-1633	6662	Для комплексного освоения в целях жилищного строительства	Земли населённых пунктов	Улично-дорожная сеть (12.0.1)	Нижегородская область, Богородский район, участок, прилегающий к п. Новинки
52:24:0040001:922:3У3	2757-2775	19342	Для комплексного освоения в целях жилищного строительства	Земли населённых пунктов	Улично-дорожная сеть (12.0.1)	Нижегородская область, Богородский район, участок, прилегающий к п. Новинки

Условный номер земельного участка	Номера характерных точек	Площадь, кв.м	Вид разрешенного использования исходного земельного участка	Категория земель образуемого земельного участка	Вид разрешенного использования образуемого земельного участка	Адрес (описание местоположения)
52:24:0040001:922:3У4	2776-2779	136	Для комплексного освоения в целях жилищного строительства	Земли населённых пунктов	Улично-дорожная сеть (12.0.1)	Нижегородская область, Богородский район, участок, прилегающий к п. Новинки
52:24:0040001:922:3У5	1634-1643	649	Для комплексного освоения в целях жилищного строительства	Земли населённых пунктов	Улично-дорожная сеть (12.0.1)	Нижегородская область, Богородский район, участок, прилегающий к п. Новинки
52:24:0040001:923:3У1	2780-2782	6	Для комплексного освоения в целях жилищного строительства	Земли населённых пунктов	Улично-дорожная сеть (12.0.1)	Нижегородская область, Богородский район, участок, прилегающий к п. Новинки
52:24:0040001:891:3У1	2783-2787	158	Для комплексного освоения в целях жилищного строительства	Земли населённых пунктов	Улично-дорожная сеть (12.0.1)	Нижегородская область, Богородский район, участок, прилегающий к п. Новинки
52:24:0040001:901:3У1	2788-2804	327	Для комплексного освоения в целях жилищного строительства	Земли населённых пунктов	Улично-дорожная сеть (12.0.1)	Нижегородская область, Богородский район, участок, прилегающий к п. Новинки
52:24:0040001:901:3У2	2805-2811	845	Для комплексного освоения в целях жилищного строительства	Земли населённых пунктов	Улично-дорожная сеть (12.0.1)	Нижегородская область, Богородский район, участок, прилегающий к п. Новинки
52:24:0040001:928:3У1	2812-2822	218	Для комплексного освоения в целях жилищного строительства	Земли населённых пунктов	Улично-дорожная сеть (12.0.1)	Нижегородская область, Богородский район, участок, прилегающий к п. Новинки

Условный номер земельного участка	Номера характерных точек	Площадь, кв.м	Вид разрешенного использования исходного земельного участка	Категория земель образуемого земельного участка	Вид разрешенного использования образуемого земельного участка	Адрес (описание местоположения)
52:24:0040001:900:3У1	2823-2849	1436	Для комплексного освоения в целях жилищного строительства	Земли населённых пунктов	Улично-дорожная сеть (12.0.1)	Нижегородская область, Богородский район, участок, прилегающий к п. Новинки
52:24:0040001:906:3У1	2850-2859	1012	Дошкольное, начальное и среднее общее образование	Земли населённых пунктов	Улично-дорожная сеть (12.0.1)	Нижегородская область, Богородский район, участок, прилегающий к п. Новинки
52:24:0040001:905:3У1	2860-2867	749	Для комплексного освоения в целях жилищного строительства	Земли населённых пунктов	Улично-дорожная сеть (12.0.1)	Нижегородская область, Богородский район, участок, прилегающий к п. Новинки
52:24:0040001:912:3У1	2868-2872	117	Для комплексного освоения в целях жилищного строительства	Земли населённых пунктов	Улично-дорожная сеть (12.0.1)	Нижегородская область, Богородский район, участок, прилегающий к п. Новинки
52:24:0040001:902:3У1	2873-2882	966	Для комплексного освоения в целях жилищного строительства	Земли населённых пунктов	Улично-дорожная сеть (12.0.1)	Нижегородская область, Богородский район, участок, прилегающий к п. Новинки
52:24:0040001:903:3У1	2884-2894	916	Для комплексного освоения в целях жилищного строительства	Земли населённых пунктов	Улично-дорожная сеть (12.0.1)	Нижегородская область, Богородский район, участок, прилегающий к п. Новинки
52:24:0040001:921:3У1	2913-2922	384	Для комплексного освоения в целях жилищного строительства	Земли населённых пунктов	Улично-дорожная сеть (12.0.1)	Нижегородская область, Богородский район, участок, прилегающий к п. Новинки

Условный номер земельного участка	Номера характерных точек	Площадь, кв.м	Вид разрешенного использования исходного земельного участка	Категория земель образуемого земельного участка	Вид разрешенного использования образуемого земельного участка	Адрес (описание местоположения)
52:24:0040001:921:3У2	2924-2927	124	Для комплексного освоения в целях жилищного строительства	Земли населённых пунктов	Улично-дорожная сеть (12.0.1)	Нижегородская область, Богородский район, участок, прилегающий к п. Новинки
52:24:0040001:916:3У1	2928-2941	1096	Для комплексного освоения в целях жилищного строительства	Земли населённых пунктов	Улично-дорожная сеть (12.0.1)	Нижегородская область, Богородский район, участок, прилегающий к п. Новинки
52:24:0040001:916:3У2	2942-2954	551	Для комплексного освоения в целях жилищного строительства	Земли населённых пунктов	Улично-дорожная сеть (12.0.1)	Нижегородская область, Богородский район, участок, прилегающий к п. Новинки
52:24:0040001:918:3У1	2955-2962	588	Для комплексного освоения в целях жилищного строительства	Земли населённых пунктов	Улично-дорожная сеть (12.0.1)	Нижегородская область, Богородский район, участок, прилегающий к п. Новинки
52:24:0040001:918:3У2	2963-2969	785	Для комплексного освоения в целях жилищного строительства	Земли населённых пунктов	Улично-дорожная сеть (12.0.1)	Нижегородская область, Богородский район, участок, прилегающий к п. Новинки
52:24:0040001:920:3У1	2970-2986	1389	Для комплексного освоения в целях жилищного строительства	Земли населённых пунктов	Улично-дорожная сеть (12.0.1)	Нижегородская область, Богородский район, участок, прилегающий к п. Новинки
52:24:0040001:920:3У2	2987-2989	15	Для комплексного освоения в целях жилищного строительства	Земли населённых пунктов	Улично-дорожная сеть (12.0.1)	Нижегородская область, Богородский район, участок, прилегающий к п. Новинки

Условный номер земельного участка	Номера характерных точек	Площадь, кв.м	Вид разрешенного использования исходного земельного участка	Категория земель образуемого земельного участка	Вид разрешенного использования образуемого земельного участка	Адрес (описание местоположения)
52:24:0040001:920:3У3	2991-3003	547	Для комплексного освоения в целях жилищного строительства	Земли населённых пунктов	Улично-дорожная сеть (12.0.1)	Нижегородская область, Богородский район, участок, прилегающий к п. Новинки
52:24:0040001:875:3У1	3004-3012	771	Для комплексного освоения в целях жилищного строительства	Земли населённых пунктов	Улично-дорожная сеть (12.0.1)	Нижегородская область, Богородский район, участок, прилегающий к п. Новинки
52:24:0040001:876:3У1	3014-3028	1890	Для комплексного освоения в целях жилищного строительства	Земли населённых пунктов	Улично-дорожная сеть (12.0.1)	Нижегородская область, Богородский район, участок, прилегающий к п. Новинки
52:24:0040001:872:3У1	3029-3042	636	Для комплексного освоения в целях жилищного строительства	Земли населённых пунктов	Улично-дорожная сеть (12.0.1)	Нижегородская область, Богородский район, участок, прилегающий к п. Новинки
52:24:0040001:873:3У1	3043-3098	3926	Для комплексного освоения в целях жилищного строительства	Земли населённых пунктов	Улично-дорожная сеть (12.0.1)	Нижегородская область, Богородский район, участок, прилегающий к п. Новинки
52:24:0040001:858:3У1	3099-3127	1821	Для комплексного освоения в целях жилищного строительства	Земли населённых пунктов	Улично-дорожная сеть (12.0.1)	Нижегородская область, Богородский район, участок, прилегающий к п. Новинки

Условный номер земельного участка	Номера характерных точек	Площадь, кв.м	Вид разрешенного использования исходного земельного участка	Категория земель образуемого земельного участка	Вид разрешенного использования образуемого земельного участка	Адрес (описание местоположения)
52:24:0040001:910:3У1	3129-3131	3	Для комплексного освоения в целях жилищного строительства	Земли населённых пунктов	Улично-дорожная сеть (12.0.1)	Нижегородская область, Богородский район, участок, прилегающий к п. Новинки
52:24:0040001:913:3У1	3132-3146	278	Для комплексного освоения в целях жилищного строительства	Земли населённых пунктов	Улично-дорожная сеть (12.0.1)	Нижегородская область, Богородский район, участок, прилегающий к п. Новинки
52:24:0040001:913:3У2	3147-3153	53	Для комплексного освоения в целях жилищного строительства	Земли населённых пунктов	Улично-дорожная сеть (12.0.1)	Нижегородская область, Богородский район, участок, прилегающий к п. Новинки
52:24:0040001:865:3У1	3154-3159	54	Для комплексного освоения в целях жилищного строительства	Земли населённых пунктов	Улично-дорожная сеть (12.0.1)	Нижегородская область, Богородский район, участок, прилегающий к п. Новинки
52:24:0040001:857:3У1	3160-3178	464	Для комплексного освоения в целях жилищного строительства	Земли населённых пунктов	Улично-дорожная сеть (12.0.1)	Нижегородская область, Богородский район, участок, прилегающий к п. Новинки
52:24:0040001:869:3У1	3179-3213	2126	Для комплексного освоения в целях жилищного строительства	Земли населённых пунктов	Улично-дорожная сеть (12.0.1)	Нижегородская область, Богородский район, участок, прилегающий к п. Новинки
52:24:0040001:855:3У1	3215-3234	1884	Для комплексного освоения в целях жилищного строительства	Земли населённых пунктов	Улично-дорожная сеть (12.0.1)	Нижегородская область, Богородский район, участок, прилегающий к п. Новинки

Условный номер земельного участка	Номера характерных точек	Площадь, кв.м	Вид разрешенного использования исходного земельного участка	Категория земель образуемого земельного участка	Вид разрешенного использования образуемого земельного участка	Адрес (описание местоположения)
52:24:0040001:856:3У1	3235-3245	2488	Для комплексного освоения в целях жилищного строительства	Земли населённых пунктов	Улично-дорожная сеть (12.0.1)	Нижегородская область, Богородский район, участок, прилегающий к п. Новинки
52:24:0040001:863:3У1	3247-3253	78	Для комплексного освоения в целях жилищного строительства	Земли населённых пунктов	Улично-дорожная сеть (12.0.1)	Нижегородская область, Богородский район, участок, прилегающий к п. Новинки
52:24:0040001:868:3У1	3254-3257	19	Для комплексного освоения в целях жилищного строительства	Земли населённых пунктов	Улично-дорожная сеть (12.0.1)	Нижегородская область, Богородский район, участок, прилегающий к п. Новинки
52:24:0040001:880:3У1	3259-3279	519	Для комплексного освоения в целях жилищного строительства	Земли населённых пунктов	Улично-дорожная сеть (12.0.1)	Нижегородская область, Богородский район, участок, прилегающий к п. Новинки
52:24:0040001:845:3У1	3280-3283	544	Для комплексного освоения в целях жилищного строительства	Земли населённых пунктов	Улично-дорожная сеть (12.0.1)	Нижегородская область, Богородский район, участок, прилегающий к п. Новинки
52:24:0040001:846:3У1	3284-3301	2287	Для комплексного освоения в целях жилищного строительства	Земли населённых пунктов	Улично-дорожная сеть (12.0.1)	Нижегородская область, Богородский район, участок, прилегающий к п. Новинки
52:24:0040001:866:3У1	3302-3302	186	Для комплексного освоения в целях жилищного строительства	Земли населённых пунктов	Улично-дорожная сеть (12.0.1)	Нижегородская область, Богородский район, участок, прилегающий к п. Новинки

Условный номер земельного участка	Номера характерных точек	Площадь, кв.м	Вид разрешенного использования исходного земельного участка	Категория земель образуемого земельного участка	Вид разрешенного использования образуемого земельного участка	Адрес (описание местоположения)
52:24:0040001:867:3У1	3307-3310	739	Для комплексного освоения в целях жилищного строительства	Земли населённых пунктов	Улично-дорожная сеть (12.0.1)	Нижегородская область, Богородский район, участок, прилегающий к п. Новинки
52:24:0040001:877:3У1	3311-3333	877	Для комплексного освоения в целях жилищного строительства	Земли населённых пунктов	Улично-дорожная сеть (12.0.1)	Нижегородская область, Богородский район, участок, прилегающий к п. Новинки
52:24:0040001:878:3У1	3335-3337	47	Для комплексного освоения в целях жилищного строительства	Земли населённых пунктов	Улично-дорожная сеть (12.0.1)	Нижегородская область, Богородский район, участок, прилегающий к п. Новинки
52:24:0040001:879:3У1	338-3357	1375	Для комплексного освоения в целях жилищного строительства	Земли населённых пунктов	Улично-дорожная сеть (12.0.1)	Нижегородская область, Богородский район, участок, прилегающий к п. Новинки
52:24:0040001:886:3У1	3359-3371	518	Для комплексного освоения в целях жилищного строительства	Земли населённых пунктов	Улично-дорожная сеть (12.0.1)	Нижегородская область, Богородский район, участок, прилегающий к п. Новинки
52:24:0040001:884:3У1	3373-3392	2614	Для комплексного освоения в целях жилищного строительства	Земли населённых пунктов	Улично-дорожная сеть (12.0.1)	Нижегородская область, Богородский район, участок, прилегающий к п. Новинки
52:24:0040001:882:3У1	3393-3422	671	Для комплексного освоения в целях жилищного строительства	Земли населённых пунктов	Улично-дорожная сеть (12.0.1)	Нижегородская область, Богородский район, участок, прилегающий к п. Новинки

Условный номер земельного участка	Номера характерных точек	Площадь, кв.м	Вид разрешенного использования исходного земельного участка	Категория земель образуемого земельного участка	Вид разрешенного использования образуемого земельного участка	Адрес (описание местоположения)
52:24:0040001:874:3У1	3423-3430	354	Для комплексного освоения в целях жилищного строительства	Земли населённых пунктов	Улично-дорожная сеть (12.0.1)	Нижегородская область, Богородский район, участок, прилегающий к п. Новинки
52:24:0040001:874:3У2	3855-3866	11336	Для комплексного освоения в целях жилищного строительства	Земли населённых пунктов	Улично-дорожная сеть (12.0.1)	Нижегородская область, Богородский район, участок, прилегающий к п. Новинки
52:24:0040001:560:3У1	3432-3563	112179	Для комплексного освоения в целях жилищного строительства	Земли населённых пунктов	Улично-дорожная сеть (12.0.1)	Нижегородская область, Богородский район, участок, прилегающий к п. Новинки
52:24:0040001:560:3У2	3614-3622	2063	Для комплексного освоения в целях жилищного строительства	Земли населённых пунктов	Улично-дорожная сеть (12.0.1)	Нижегородская область, Богородский район, участок, прилегающий к п. Новинки
52:24:0040001:560:3У3	3867-3882	3696	Для комплексного освоения в целях жилищного строительства	Земли населённых пунктов	Улично-дорожная сеть (12.0.1)	Нижегородская область, Богородский район, участок, прилегающий к п. Новинки
52:24:0040001:558:3У1	3623-3631	10908	Для комплексного освоения в целях жилищного строительства	Земли населённых пунктов	Улично-дорожная сеть (12.0.1)	Нижегородская область, Богородский район, участок, прилегающий к п. Новинки

Условный номер земельного участка	Номера характерных точек	Площадь, кв.м	Вид разрешенного использования исходного земельного участка	Категория земель образуемого земельного участка	Вид разрешенного использования образуемого земельного участка	Адрес (описание местоположения)
52:24:0040001:558:3У2	3632-3676,1644-1695,3677-3691 (3692-3713, 3714-3734, 3735-3746)	89635	Для комплексного освоения в целях жилищного строительства	Земли населённых пунктов	Улично-дорожная сеть (12.0.1)	Нижегородская область, Богородский район, участок, прилегающий к п. Новинки
52:24:0040001:558:3У3	1696-1757	13170	Для комплексного освоения в целях жилищного строительства	Земли населённых пунктов	Улично-дорожная сеть (12.0.1)	Нижегородская область, Богородский район, участок, прилегающий к п. Новинки
52:24:0040001:558:3У4	1758-1811	55252	Для комплексного освоения в целях жилищного строительства	Земли населённых пунктов	Улично-дорожная сеть (12.0.1)	Нижегородская область, Богородский район, участок, прилегающий к п. Новинки
52:24:0040001:558:3У5	1812-1817	9134	Для комплексного освоения в целях жилищного строительства	Земли населённых пунктов	Коммунальное обслуживание (3.1)	Нижегородская область, Богородский район, участок, прилегающий к п. Новинки
52:24:0040001:558:3У6	1818-1857	10957	Для комплексного освоения в целях жилищного строительства	Земли населённых пунктов	Улично-дорожная сеть (12.0.1)	Нижегородская область, Богородский район, участок, прилегающий к п. Новинки
52:24:0040001:925:3У1	1818-1857	6883	Для комплексного освоения в целях жилищного строительства	Земли населённых пунктов	Улично-дорожная сеть (12.0.1)	Нижегородская область, Богородский район, участок, прилегающий к п. Новинки

Условный номер земельного участка	Номера характерных точек	Площадь, кв.м	Вид разрешенного использования исходного земельного участка	Категория земель образуемого земельного участка	Вид разрешенного использования образуемого земельного участка	Адрес (описание местоположения)
52:24:0040001:1032:3У 1	3901-3907	5618	Для комплексного освоения в целях жилищного строительства	Земли населённых пунктов	Улично-дорожная сеть (12.0.1)	Нижегородская область, Богородский район, участок, прилегающий к п. Новинки
52:24:0040001:1032:3У 2	1858-1867	43597	Для комплексного освоения в целях жилищного строительства	Земли населённых пунктов	Коммунальное обслуживание (3.1)	Нижегородская область, Богородский район, участок, прилегающий к п. Новинки

Перечень и сведения о земельных участках, находящихся в государственной или муниципальной собственности, в границах зон планируемого размещения линейного объекта (постоянный отвод) и планируемых для размещения линейного объекта

Кадастровый номер земельного участка	Площадь, кв.м	Категория земель исходного земельного участка	Вид разрешенного использования исходного земельного участка	Вид разрешенного использования земельного участка для размещения	Адрес (описание местоположения)
52:24:0040001:926	10929 ± 366	Земли населенных пунктов	Для комплексного освоения в целях жилищного строительства	Улично-дорожная сеть (12.0.1)	Нижегородская область, Богородский район, участок, прилегающий к п. Новинки
52:24:0040001:929	34 ± 20	Земли населенных пунктов	Для комплексного освоения в целях жилищного строительства	Улично-дорожная сеть (12.0.1)	Нижегородская область, Богородский район, участок, прилегающий к п. Новинки

Кадастровый номер земельного участка	Площадь, кв.м	Категория земель исходного земельного участка	Вид разрешенного использования исходного земельного участка	Вид разрешенного использования земельного участка для размещения	Адрес (описание местоположения)
52:24:0040001:862	13314 ± 404	Земли населенных пунктов	Для комплексного освоения в целях жилищного строительства	Улично-дорожная сеть (12.0.1)	Нижегородская область, Богородский район, участок, прилегающий к п. Новинки
52:24:0040001:888	4536 ± 236	Земли населенных пунктов	Для комплексного освоения в целях жилищного строительства	Улично-дорожная сеть (12.0.1)	Нижегородская область, Богородский район, участок, прилегающий к п. Новинки
52:24:0040001:887	28233 ± 588	Земли населенных пунктов	Для комплексного освоения в целях жилищного строительства	Улично-дорожная сеть (12.0.1)	Нижегородская область, Богородский район, участок, прилегающий к п. Новинки
52:24:0040001:889	14708 ± 424	Земли населенных пунктов	Для комплексного освоения в целях жилищного строительства	Улично-дорожная сеть (12.0.1)	Нижегородская область, Богородский район, участок, прилегающий к п. Новинки
52:24:0040001:924	1741 ± 146	Земли населенных пунктов	Для комплексного освоения в целях жилищного строительства	Улично-дорожная сеть (12.0.1)	Нижегородская область, Богородский район, участок, прилегающий к п. Новинки
52:24:0040001:930:ЗУ1 (после изъятия в проекте 2023/02-ПИР-ПМТ.1-ЧМ)	73	Земли населенных пунктов	Улично-дорожная сеть (12.0.1)	Улично-дорожная сеть (12.0.1)	Нижегородская область, Богородский район, участок, прилегающий к п. Новинки

Перечень и сведения о земельных участках, образуемых в границах зон планируемого размещения линейного объекта (постоянный отвод) путем раздела земельных участков, образуемых в проекте межевания территории, расположенной от автомобильной дороги Р-158 до автомобильной дороги 22 ОП РЗ 22К-0125 в городском округе город Нижний Новгород и Кстовском муниципальном округе Нижегородской области, утвержденном приказом министерства градостроительной деятельности и развития агломераций Нижегородской области от 29 ноября 2023 г. № 06-01-03/49

Условный номер образуемого земельного участка	Номера характерных точек	Площадь, кв.м	Категория земель	Вид разрешенного использования исходного земельного участка	Вид разрешенного использования образуемого земельного участка	Адрес (описание местоположения)
52:24:0040001:528:3У1(1):3У1	6000-6008	161	Земли населённых пунктов	Улично-дорожная сеть	Улично-дорожная сеть (12.0.1)	Нижегородская область, городской округ город Нижний Новгород, сельский поселок Новинки
52:24:0040001:528:3У1(2):3У1	6009-6033	2922	Земли населённых пунктов	Улично-дорожная сеть	Улично-дорожная сеть (12.0.1)	Нижегородская область, городской округ город Нижний Новгород, сельский поселок Новинки
52:24:0040001:930:3У2 (после изъятия по утвержденному проекту межевания)	6034-6037	31	Земли населённых пунктов	Улично-дорожная сеть	Улично-дорожная сеть (12.0.1)	Нижегородская область, городской округ город Нижний Новгород, сельский поселок Новинки
52:24:0040001:922:3У1:3У1	6038-6044	74	Земли населённых пунктов	Улично-дорожная сеть	Улично-дорожная сеть (12.0.1)	Нижегородская область, городской округ город Нижний Новгород, сельский поселок Новинки
52:24:0040001:922:3У1:3У2	6045-6085	960	Земли населённых пунктов	Улично-дорожная сеть	Улично-дорожная сеть (12.0.1)	Нижегородская область, городской округ город Нижний Новгород, сельский поселок Новинки

Условный номер образуемого земельного участка	Номера характерных точек	Площадь, кв.м	Категория земель	Вид разрешенного использования исходного земельного участка	Вид разрешенного использования образуемого земельного участка	Адрес (описание местоположения)
52:24:0040001:922:ЗУ1:ЗУ3	6086-6117	1337	Земли населённых пунктов	Улично-дорожная сеть	Улично-дорожная сеть (12.0.1)	Нижегородская область, городской округ город Нижний Новгород, сельский поселок Новинки
52:24:0040001:922:ЗУ1:ЗУ4	6118-6130	270	Земли населённых пунктов	Улично-дорожная сеть	Улично-дорожная сеть (12.0.1)	Нижегородская область, городской округ город Нижний Новгород, сельский поселок Новинки
52:24:0040001:922:ЗУ1:ЗУ5	6131-6134	12	Земли населённых пунктов	Улично-дорожная сеть	Улично-дорожная сеть (12.0.1)	Нижегородская область, городской округ город Нижний Новгород, сельский поселок Новинки
52:24:0040001:921:ЗУ1:ЗУ1	6135-6161	4817	Земли населённых пунктов	Улично-дорожная сеть	Улично-дорожная сеть (12.0.1)	Нижегородская область, городской округ город Нижний Новгород, сельский поселок Новинки
52:24:0040001:558:ЗУ1:ЗУ1	6162-6195	1988	Земли населённых пунктов	Улично-дорожная сеть	Улично-дорожная сеть (12.0.1)	Нижегородская область, городской округ город Нижний Новгород, сельский поселок Новинки
52:24:0040001:558:ЗУ1:ЗУ2	6196-6234	1382	Земли населённых пунктов	Улично-дорожная сеть	Улично-дорожная сеть (12.0.1)	Нижегородская область, городской округ город Нижний Новгород, сельский поселок Новинки
52:24:0040001:558:ЗУ1:ЗУ3	6235-6239	14	Земли населённых пунктов	Улично-дорожная сеть	Улично-дорожная сеть (12.0.1)	Нижегородская область, городской округ город Нижний Новгород, сельский поселок Новинки

Условный номер образуемого земельного участка	Номера характерных точек	Площадь, кв.м	Категория земель	Вид разрешенного использования исходного земельного участка	Вид разрешенного использования образуемого земельного участка	Адрес (описание местоположения)
52:24:0040001:558:3У1:3У4	6240-6245	25	Земли населённых пунктов	Улично-дорожная сеть	Улично-дорожная сеть (12.0.1)	Нижегородская область, городской округ город Нижний Новгород, сельский поселок Новинки
52:24:0040001:558:3У1:3У5	6246-6257	212	Земли населённых пунктов	Улично-дорожная сеть	Улично-дорожная сеть (12.0.1)	Нижегородская область, городской округ город Нижний Новгород, сельский поселок Новинки

Перечень и сведения о земельных участках, образуемых в границах зон планируемого размещения линейного объекта (постоянный отвод) путем раздела земельных участков, образуемых в проекте межевания территории, расположенной от автомобильной дороги 22 ОП РЗ 22К-0125 в Приокском районе и Новинском сельсовете до ул. Юлиуса Фучика в Автозаводском районе г.о.г. Нижний Новгород, утвержденном приказом министерства градостроительной деятельности и развития агломераций Нижегородской области от 25 августа 2023 г. № 06-01-03/26

Условный номер образуемого земельного участка	Номера характерных точек	Площадь, кв.м	Категория земель	Вид разрешенного использования исходного земельного участка	Вид разрешенного использования образуемого земельного участка	Адрес (описание местоположения)
52:24:0040001:528:3У1:3У1	6258-6262	123	Земли населённых пунктов	Земельные участки (территории) общего пользования	Улично-дорожная сеть (12.0.1)	Нижегородская область, городской округ город Нижний Новгород, сельский поселок Новинки

На период строительства линейного объекта по границам зон планируемого размещения линейного объекта (временный отвод) формируются земельные участки.

Перечень и сведения о частях земельных участков в границах зон планируемого размещения линейного объекта (временный отвод), находящихся в государственной или муниципальной собственности и планируемых для предоставления физическим и (или) юридическим лицам на период строительства линейных объектов

Кадастровый номер земельного участка	Площадь, кв.м	Категория земель исходного земельного участка	Вид разрешенного использования земельного участка	Адрес (описание местоположения)
52:24:0040001:854/чзу1	2844	Земли населенных пунктов	Для комплексного освоения в целях жилищного строительства	Нижегородская область, Богородский район, участок, прилегающий к п. Новинки
52:24:0040001:864/чзу1	431	Земли населенных пунктов	Для комплексного освоения в целях жилищного строительства	Нижегородская область, Богородский район, участок, прилегающий к п. Новинки
52:24:0040001:847/чзу1	111	Земли населенных пунктов	Для комплексного освоения в целях жилищного строительства	Нижегородская область, Богородский район, участок, прилегающий к п. Новинки
52:24:0040001:871/чзу1	549	Земли населенных пунктов	Для комплексного освоения в целях жилищного строительства	Нижегородская область, Богородский район, участок, прилегающий к п. Новинки

Кадастровый номер земельного участка	Площадь, кв.м	Категория земель исходного земельного участка	Вид разрешенного использования земельного участка	Адрес (описание местоположения)
52:24:0040001:863/чзу1	128	Земли населенных пунктов	Для комплексного освоения в целях жилищного строительства	Нижегородская область, Богородский район, участок, прилегающий к п. Новинки
52:24:0040001:560/чзу1	643	Земли населенных пунктов	Для комплексного освоения в целях жилищного строительства	Нижегородская область, Богородский район, участок, прилегающий к п. Новинки
52:24:0040001:560/чзу1	128	Земли населенных пунктов	Для комплексного освоения в целях жилищного строительства	Нижегородская область, Богородский район, участок, прилегающий к п. Новинки
52:24:0040001:873/чзу1	285	Земли населенных пунктов	Для комплексного освоения в целях жилищного строительства	Нижегородская область, Богородский район, участок, прилегающий к п. Новинки
52:24:0040001:873/чзу2	206	Земли населенных пунктов	Для комплексного освоения в целях жилищного строительства	Нижегородская область, Богородский район, участок, прилегающий к п. Новинки
52:24:0040001:873/чзу3	43	Земли населенных пунктов	Для комплексного освоения в целях жилищного строительства	Нижегородская область, Богородский район, участок, прилегающий к п. Новинки
52:24:0040001:7409/чзу1	21	Земли населенных пунктов	Стационарное медицинское обслуживание	Нижегородская область, Богородский район, восточнее п. Новинки, на 14 км трассы Р-158 (Нижний Новгород-Саранск)

Кадастровый номер земельного участка	Площадь, кв.м	Категория земель исходного земельного участка	Вид разрешенного использования земельного участка	Адрес (описание местоположения)
52:24:0040001:558/чзу1	10	Земли населенных пунктов	Для комплексного освоения в целях жилищного строительства	Нижегородская область, Богородский район, участок, прилегающий к п. Новинки
52:24:0040001:558/чзу2	6425	Земли населенных пунктов	Для комплексного освоения в целях жилищного строительства	Нижегородская область, Богородский район, участок, прилегающий к п. Новинки
52:24:0040001:891/чзу1	890	Земли населенных пунктов	Для комплексного освоения в целях жилищного строительства	Нижегородская область, Богородский район, участок, прилегающий к п. Новинки
52:24:0040001:931/чзу1	2372	Земли населенных пунктов	Для комплексного освоения в целях жилищного строительства	Нижегородская область, Богородский район, участок, прилегающий к п. Новинки

Перечень и сведения о частях земельных участков в границах зон планируемого размещения линейных объектов (временный отвод), находящихся в государственной собственности и планируемых для предоставления физическим и (или) юридическим лицам на период строительства линейных объектов

Кадастровый номер земельного участка	Площадь, кв.м	Категория земель исходного земельного участка	Вид разрешенного использования земельного участка	Адрес (описание местоположения)
52:24:0040001:1032/чзу1	344	Земли населенных пунктов	Для ведения сельскохозяйственного производства	Нижегородская область, Богородский район, участок, прилегающий к п. Новинки
52:24:0040001:1032/чзу2	2548	Земли населенных пунктов	Для ведения сельскохозяйственного производства	Нижегородская область, Богородский район, участок, прилегающий к п. Новинки

Перечень и сведения о частях земельных участков в границах зон планируемого размещения линейного объекта (временный отвод), образуемых в проекте межевания территории, расположенной от автомобильной дороги Р-158 до автомобильной дороги 22 ОП РЗ 22К-0125 в городском округе город Нижний Новгород и Кстовском муниципальном округе Нижегородской области, утвержденном приказом министерства градостроительной деятельности и развития агломераций Нижегородской области от 29 ноября 2023 г. № 06-01-03/49

Кадастровый номер земельного участка	Площадь, кв.м	Категория земель исходного земельного участка	Вид разрешенного использования земельного участка	Адрес (описание местоположения)
52:24:0040001:558:3У1/чзу1	243	Земли населенных пунктов	Улично-дорожная сеть	Нижегородская область, Богородский район, участок, прилегающий к п. Новинки

Кадастровый номер земельного участка	Площадь, кв.м	Категория земель исходного земельного участка	Вид разрешенного использования земельного участка	Адрес (описание местоположения)
52:24:0040001:558:3У1/чзу2	112	Земли населенных пунктов	Улично-дорожная сеть	Нижегородская область, Богородский район, участок, прилегающий к п. Новинки
52:24:0040001:558:3У1/чзу3	7131	Земли населенных пунктов	Улично-дорожная сеть	Нижегородская область, Богородский район, участок, прилегающий к п. Новинки
52:24:0040001:922:3У/чзу1	2939	Земли населенных пунктов	Улично-дорожная сеть	Нижегородская область, Богородский район, участок, прилегающий к п. Новинки
52:24:0040001:922:3У1/чзу2	3628	Земли населенных пунктов	Улично-дорожная сеть	Нижегородская область, Богородский район, участок, прилегающий к п. Новинки
52:24:0040001:558:3У1(2)/чзу1	159	Земли населенных пунктов	Улично-дорожная сеть	Нижегородская область, Богородский район, участок, прилегающий к п. Новинки
52:24:0040001:558:3У1(2)/чзу2	303	Земли населенных пунктов	Улично-дорожная сеть	Нижегородская область, Богородский район, участок, прилегающий к п. Новинки
52:24:0040001:528:3У1(1)/чзу1	1091	Земли населенных пунктов	Улично-дорожная сеть	Нижегородская область, Богородский район, участок, прилегающий к п. Новинки

Перечень и сведения о частях земельных участков в границах зон планируемого размещения линейного объекта (временный отвод), образуемых в проекте межевания территории, расположенной от автомобильной дороги 22 ОП РЗ 22К-0125 в Приокском районе и Новинском сельсовете до ул. Юлиуса Фучика в Автозаводском районе г.о.г. Нижний Новгород, утвержденном приказом министерства градостроительной деятельности и развития агломераций Нижегородской области от 25 августа 2023 г. № 06-01-03/26

Кадастровый номер земельного участка	Площадь, кв.м	Категория земель исходного земельного участка	Вид разрешенного использования земельного участка	Адрес (описание местоположения)
52:24:0040001:528:3У1*/чзу1	138	Земли населенных пунктов	Земельные участки (территории) общего пользования	Нижегородская область, Богородский район, участок, прилегающий к п. Новинки
52:24:0040001:922:3У1*/чзу1	2512	Земли населенных пунктов	Земельные участки (территории) общего пользования	Нижегородская область, Богородский район, участок, прилегающий к п. Новинки
52:24:0040001:931:3У1/чзу1	306	Земли населенных пунктов	Земельные участки (территории) общего пользования	Нижегородская область, Богородский район, участок, прилегающий к п. Новинки
52:24:0040001:3У1/чзу1	645	Земли населенных пунктов	Земельные участки (территории) общего пользования	Нижегородская область, Богородский район, участок, прилегающий к п. Новинки

Перечень и сведения о земельных участках, образуемых из земель, государственная собственность на которые не разграничена, в границах зон планируемого размещения линейного объекта (временный отвод)

Условный номер образуемого земельного участка	Номера характерных точек	Площадь, кв.м	Категория земель	Вид разрешенного использования образуемого земельного участка	Адрес (описание местоположения)
52:24:0000000:ЗУ16	7200-7203	34	Земли населённых пунктов	Коммунальное обслуживание (3.1)	Нижегородская область, Богородский район, участок, прилегающий к п. Новинки

Перечень и сведения о земельных участках, образуемых на период эксплуатации линейного объекта

Условный номер образуемого земельного участка	Номера характерных точек	Площадь, кв.м	Категория земель	Вид разрешенного использования образуемого земельного участка	Адрес (описание местоположения)	Способ образования
52:24:0000000:ЗУ10(1)	4042-4300, 6289-6338	445591	Улично-дорожная сеть (12.0.1)	Земли населенных пунктов	Нижегородская область, Богородский район, участок, прилегающий к п. Новинки	объединение ЗУ с условными номерами 52:24:0040001:922:ЗУ1, 52:24:0040001:901:ЗУ1, 52:24:0040001:928:ЗУ1, 52:24:0040001:900:ЗУ1, 52:24:0040001:923:ЗУ1, 52:24:0040001:897:ЗУ1, 52:24:0040001:4293:ЗУ1, 52:24:0000000:ЗУ6, 52:24:0040001:908:ЗУ2, 52:24:0040001:926, 52:24:0040001:909:ЗУ1, 52:24:0000000:ЗУ5,

Условный номер образуемого земельного участка	Номера характерных точек	Площадь, кв.м	Категория земель	Вид разрешенного использования образуемого земельного участка	Адрес (описание местоположения)	Способ образования
						52:24:0040001:910:3У1, 52:24:0040001:913:3У1, 52:24:0040001:865:3У1, 52:24:0040001:913:3У2, 52:24:0040001:929, 52:24:0040001:862, 52:24:0040001:857:3У1, 52:24:0040001:858:3У1, 52:24:0040001:855:3У1, 52:24:0040001:863:3У1, 52:24:0040001:868:3У1, 52:24:0040001:856:3У1, 52:24:0040001:880:3У1, 52:24:0040001:879:3У1, 52:24:0040001:887, 52:24:0040001:886:3У1, 52:24:0040001:884:3У1, 52:24:0040001:882:3У1, 52:24:0040001:874:3У1, 52:24:0040001:560:3У1, 52:24:0040001:558:3У2, 52:24:0040001:908:3У1, 52:24:0040001:927:3У1, 52:24:0040001:907:3У1, 52:24:0000000:3У4, 52:24:0040001:848:3У1, 52:24:0040001:849:3У2, 52:24:0040001:852:3У1,

Условный номер образуемого земельного участка	Номера характерных точек	Площадь, кв.м	Категория земель	Вид разрешенного использования образуемого земельного участка	Адрес (описание местоположения)	Способ образования
						52:24:0040001:853:3У1, 52:24:0040001:866:3У1, 52:24:0040001:845:3У1, 52:24:0040001:867:3У1, 52:24:0040001:864:3У1, 52:24:0040001:860:3У1, 52:24:0040001:854:3У2, 52:24:0040001:847:3У2, 52:24:0040001:847:3У1, 52:24:0040001:875:3У1, 52:24:0040001:876:3У1, 52:24:0040001:872:3У1, 52:24:0040001:889, 52:24:0040001:873:3У1, 52:24:0040001:869:3У1, 52:24:0040001:846:3У1, 52:24:0040001:877:3У1, 52:24:0040001:878:3У1, 52:24:0040001:888, 52:24:0040201:2463:3У1, 52:24:0040201:2462:3У1, 52:24:0040201:2463:3У3, 52:24:0040201:2458:3У1, 52:24:0040201:2456:3У1, 52:24:0040201:2430:3У1, 52:24:0040001:558:3У1:3У5, 52:24:0040001:560:3У2, 52:24:0040001:924,

Условный номер образуемого земельного участка	Номера характерных точек	Площадь, кв.м	Категория земель	Вид разрешенного использования образуемого земельного участка	Адрес (описание местоположения)	Способ образования
						52:24:0040001:906:3У1, 52:24:0040001:905:3У1, 52:24:0040001:4179:3У1, 52:24:0040001:912:3У1, 52:24:0040001:922:3У3, 52:24:0040001:558:3У1, 52:24:0040001:920:3У2, 52:24:0040001:922:3У4, 52:24:0040001:920:3У3, 52:24:0040001:925:3У1, 52:24:0040001:918:3У2, 52:24:0040001:916:3У2, сформированных по границе полосы постоянного отвода
52:24:0000000:3У10(2)	6341-6395	55401	Улично-дорожная сеть (12.0.1)	Земли населенных пунктов	Нижегородская область, Богородский район, участок, прилегающий к п. Новинки	объединение ЗУ с условными номерами 52:24:0040001:921:3У2, 52:24:0040001:558:3У4, 52:24:0040001:558:3У1:3У4, сформированных по границе полосы постоянного отвода
52:24:0000000:3У10(3)	4845-4859, 6339-6340, 4860-4889	62350	Улично-дорожная сеть (12.0.1)	Земли населенных пунктов	Нижегородская область, Богородский район, участок, прилегающий к п. Новинки	объединение ЗУ с условными номерами 52:18:0000000:3У2, 52:18:0000000:3У3, 52:18:0000000:3У14, 52:24:0040001:2873:3У1, 52:24:0040001:849:3У1, 52:24:0040001:850:3У1, 52:24:0040001:851:3У1,

Условный номер образуемого земельного участка	Номера характерных точек	Площадь, кв.м	Категория земель	Вид разрешенного использования образуемого земельного участка	Адрес (описание местоположения)	Способ образования
						52:24:0040001:1032:3У1, 52:24:0040001:854:3У1, 52:24:0040202:2347:3У1, 52:24:0040001:2347:3У3, 52:24:0040202:6398:3У1, сформированных по границе полосы постоянного отвода
52:24:0000000:3У11(1)	6396-6512	28416	Улично-дорожная сеть (12.0.1)	Земли населенных пунктов	Нижегородская область, Богородский район, участок, прилегающий к п. Новинки	объединение ЗУ с условными номерами 52:24:0040001:891:3У1, 52:24:0040001:901:3У2, 52:24:0040001:902:3У1, 52:24:0040001:922:3У1:3У2, 52:24:0040001:903:3У1, 52:24:0040001:922:3У2, 52:24:0040001:916:3У1, 52:24:0040001:918:3У1, 52:24:0040001:922:3У1:3У4, 52:24:0040001:920:3У1, 52:24:0040001:558:3У3, 52:24:0040001:558:3У1:3У2, 52:24:0040001:558:3У1:3У3, сформированных по границе полосы постоянного отвода
52:24:0000000:3У11(2)	6513-6611	30604	Улично-дорожная сеть (12.0.1)	Земли населенных пунктов	Нижегородская область, Богородский район, участок,	объединение ЗУ с условными номерами 52:24:0040001:2873:3У2, 52:24:0000000:3У15, 52:24:0040001:528:3У1:3У1, 52:24:0040001:528:3У1(1):3У1,

Условный номер образуемого земельного участка	Номера характерных точек	Площадь, кв.м	Категория земель	Вид разрешенного использования образуемого земельного участка	Адрес (описание местоположения)	Способ образования
					прилегающий к п. Новинки	52:24:0040001:528:3У1, 52:24:0040001:930:3У1, 52:24:0040001:930:3У2, 52:24:0040001:922:3У1:3У1, 52:24:0040001:528:3У1(2):3У1, 52:24:0040001:922:3У1:3У5, 52:24:0040001:921:3У1:3У1 52:24:0040001:922:3У1:3У3 52:24:0040001:921:3У1 52:24:0040001:922:3У5 52:24:0040001:558:3У6 52:24:0040001:558:3У1:3У1, сформированных по границе полосы постоянного отвода
52:24:0040001:854:3У3	6614-6632	25574	Коммунальное обслуживание (3.1)	Земли населенных пунктов	Нижегородская область, Богородский район, участок, прилегающий к п. Новинки	Раздел земельного участка с кадастровым номером 52:24:0040001:854 с сохранением исходного участка в измененных границах
52:24:0000000:3У13	5017-5034	15302	Коммунальное обслуживание (3.1)	Земли населенных пунктов	Нижегородская область, Богородский район, участок, прилегающий к п. Новинки	объединение ЗУ с условными номерами 52:24:0040001:874:3У2, 52:24:0040001:560:3У3, сформированных по границе полосы постоянного отвода

Условный номер образуемого земельного участка	Номера характерных точек	Площадь, кв.м	Категория земель	Вид разрешенного использования образуемого земельного участка	Адрес (описание местоположения)	Способ образования
52:24:0040001:558:3У5	1812-1817	9134	Коммунальное обслуживание (3.1)	Земли населенных пунктов	Нижегородская область, Богородский район, участок, прилегающий к п. Новинки	Раздел земельного участка с кадастровым номером 52:24:0040001:558 с сохранением исходного участка в измененных границах
52:24:0040001:853:3У2	6633-6654	7095	Коммунальное обслуживание (3.1)	Земли населенных пунктов	Нижегородская область, Богородский район, участок, прилегающий к п. Новинки	Раздел земельного участка с кадастровым номером 52:24:0040001:853 с сохранением исходного участка в измененных границах
52:24:0040001:1032:3У2	1858-1867	43597	Коммунальное обслуживание (3.1)	Земли населенных пунктов	Нижегородская область, Богородский район, участок, прилегающий к п. Новинки	Раздел земельного участка с кадастровым номером 52:24:0040001:1032 с сохранением исходного участка в измененных границах

Сведения об отнесении образуемых земельных участков к территориям общего пользования

Проектом межевания территории предусмотрено образование земельных участков с условными номерами 52:18:0000000:3У10, 52:18:0000000:3У11, которым присваивается вид разрешенного использования «Улично-дорожная сеть (12.0.1)», которые будут относиться к территориям общего пользования.

Перечень координат характерных точек границ образуемых земельных участков (система координат - МСК 52)

Обозначение характерных точек границы	Координаты, м	
	X	Y
Условный номер земельного участка 52:24:0000000:3У2		
2017	517754.04	2209822.75
2018	517758.80	2209832.19
2019	517749.63	2209824.65
2017	517754.04	2209822.75
Условный номер земельного участка 52:24:0000000:3У3		
2020	516921.27	2209154.91
2021	516917.50	2209189.27
2022	516992.29	2209237.81
2023	517020.60	2209256.18
2024	517088.92	2209307.44
2025	517091.27	2209310.33
2026	517199.98	2209444.38
2027	517300.16	2209547.93
2028	517505.96	2209635.02
2029	517743.26	2209832.35
2030	517769.94	2209854.28
2031	517791.60	2209897.24
2032	517824.83	2209903.51
2033	517823.17	2209907.61
2034	517812.02	2209939.15
2035	517809.13	2209940.54
2036	517806.23	2209939.34
2037	517787.01	2209920.99
2038	517778.82	2209914.71
2039	517730.83	2209870.78
2040	517744.65	2209856.05
2041	517734.62	2209845.63
2042	517520.36	2209667.44
2043	517471.69	2209642.71
2044	517282.16	2209571.89

Обозначение характерных точек границы	Координаты, м	
	X	Y
2045	517275.44	2209564.43
2046	517255.60	2209542.15
2047	517205.54	2209486.07
2048	517173.59	2209445.12
2049	517163.93	2209430.96
2050	517153.40	2209398.27
2051	517127.16	2209375.81
2052	517104.71	2209348.24
2053	517058.87	2209291.94
2054	517037.41	2209274.40
2055	516994.49	2209245.14
2056	516949.61	2209217.83
2057	516909.76	2209190.13
2058	516908.10	2209188.97
2059	516913.42	2209182.92
2060	516913.85	2209156.46
2061	516914.37	2209154.68
2062	516915.88	2209154.30
2020	516921.27	2209154.91
Условный номер земельного участка 52:24:0000000:3У4		
2063	517070.74	2209577.29
2064	517072.01	2209587.66
2065	517072.25	2209598.11
2066	517062.68	2209606.12
2067	517030.50	2209633.07
2068	517038.29	2209597.92
2069	517062.45	2209582.56
2063	517070.74	2209577.29
Условный номер земельного участка 52:18:0000000:3У5		
2070	516857.91	2209724.88
2071	516863.77	2209728.76

Обозначение характерных точек границы	Координаты, м	
	X	Y
2072	516902.79	2209734.65
2073	516922.30	2209734.65
2074	516941.81	2209736.57
2075	516955.47	2209746.34
2076	516967.17	2209748.30
2077	516974.75	2209746.40
2078	516974.98	2209746.34
2079	516978.58	2209736.74
2080	516980.83	2209730.72
2081	516980.20	2209728.18
2082	516977.68	2209718.09
2083	516973.03	2209699.54
2084	516978.88	2209687.83
2085	516954.50	2209711.07
2086	516950.91	2209714.66
2087	516943.31	2209709.31
2088	516925.75	2209697.98
2089	516917.42	2209693.20
2090	516906.61	2209698.60
2091	516873.52	2209715.15
2070	516857.91	2209724.88
Условный номер земельного участка 52:18:0000000:3У6		
2092	517095.32	2209866.98
2093	517061.01	2209903.49
2094	517068.74	2209909.54
2095	517151.51	2209958.25
2096	517172.04	2209941.35
2097	517179.84	2209927.70
2098	517178.90	2209915.38
2099	517178.59	2209915.12
2092	517095.32	2209866.98
Условный номер земельного участка 52:18:0000000:3У14		
1500	517230.88	2209453.53
1501	517236.26	2209460.43
1502	517305.95	2209539.52
1503	517207.47	2209437.74
1500	517230.88	2209453.53
Условный номер земельного участка 52:18:0000000:3У15		
1504	517627.75	2210277.76
1505	517613.71	2210278.22
1506	517606.43	2210262.63
1507	517626.17	2210259.24
1508	517645.49	2210254.89
1509	517655.27	2210250.14

Обозначение характерных точек границы	Координаты, м	
	X	Y
1510	517669.90	2210247.99
1511	517689.27	2210248.52
1512	517690.11	2210249.00
1504	517627.75	2210277.76
Условный номер земельного участка 52:24:0040001:854:3У1		
2114	516596.25	2209068.41
2115	516555.55	2209091.27
2116	516709.22	2209246.42
2117	516701.72	2209174.91
2114	516596.25	2209068.41
Условный номер земельного участка 52:24:0040001:854:3У2		
2118	516467.36	2209140.80
2119	516508.16	2209225.28
2120	516367.40	2209196.94
2118	516467.36	2209140.80
Условный номер земельного участка 52:24:0040001:854:3У3		
3819	516555.55	2209091.27
3820	516709.22	2209246.42
3821	516709.27	2209246.89
3822	516586.64	2209255.76
3823	516585.70	2209254.66
3824	516583.23	2209252.30
3825	516579.97	2209249.26
3826	516576.59	2209246.50
3827	516573.00	2209243.94
3828	516569.29	2209241.56
3829	516565.48	2209239.50
3830	516561.41	2209237.61
3831	516557.31	2209235.97
3832	516553.10	2209234.63
3833	516548.72	2209233.39
3834	516548.01	2209233.25
3835	516547.46	2209233.19
3836	516508.16	2209225.28
3837	516467.36	2209140.80
3819	516555.55	2209091.27
Условный номер земельного участка 52:24:0040001:851:3У1		
2121	516908.10	2209188.97
2122	516905.94	2209198.95
2123	516904.93	2209198.29
1517	516755.44	2209235.84
1518	516740.70	2209251.19
2124	516710.70	2209247.09

Обозначение характерных точек границы	Координаты, м	
	X	Y
2125	516709.27	2209246.89
2126	516709.22	2209246.42
2127	516701.72	2209174.91
2128	516728.05	2209201.50
2129	516753.83	2209227.52
2121	516908.10	2209188.97
Условный номер земельного участка 52:24:0040001:850:3У1		
2130	516908.10	2209188.97
2131	516909.76	2209190.13
2132	516949.61	2209217.83
2133	516994.49	2209245.14
2134	517037.41	2209274.40
2135	517058.87	2209291.94
2136	517104.71	2209348.24
2137	517095.65	2209346.49
2138	517060.82	2209309.86
2139	516995.58	2209257.45
2140	516905.94	2209198.95
2130	516908.10	2209188.97
Условный номер земельного участка 52:24:0040001:2873:3У1		
2142	516931.18	2209156.27
2143	516928.11	2209184.24
2144	517026.33	2209247.98
2145	517095.89	2209300.19
2146	517207.47	2209437.74
2147	517305.95	2209539.52
2148	517511.22	2209626.39
2149	517749.63	2209824.65
2150	517758.80	2209832.19
2151	517769.94	2209854.28
2152	517743.26	2209832.35
2153	517505.96	2209635.02
2154	517300.16	2209547.93
2155	517199.98	2209444.38
2156	517091.27	2209310.33
2157	517088.92	2209307.44
2158	517020.60	2209256.18
2159	516917.50	2209189.27
2160	516921.27	2209154.91
2161	516930.78	2209155.99
2142	516931.18	2209156.27
Условный номер земельного участка 52:24:0040001:2873:3У1		
1519	517700.74	2210255.11
1520	517653.45	2210276.91

Обозначение характерных точек границы	Координаты, м	
	X	Y
1521	517627.74	2210277.76
1522	517690.11	2210249.00
1519	517700.74	2210255.11
Условный номер земельного участка 52:24:0040001:864:3У1		
2162	516657.11	2209644.81
2163	516638.58	2209522.55
2164	516642.52	2209521.96
2165	516647.46	2209521.21
2166	516659.28	2209519.76
2167	516672.26	2209519.02
2168	516685.24	2209519.02
2169	516698.21	2209519.84
2170	516711.05	2209521.36
2171	516723.82	2209523.74
2172	516739.24	2209527.73
2173	516754.90	2209533.23
2174	516761.24	2209536.27
2175	516765.30	2209538.48
2176	516769.22	2209540.94
2177	516772.98	2209543.63
2178	516776.55	2209546.54
2179	516779.98	2209549.72
2180	516783.15	2209553.05
2181	516786.12	2209556.57
2182	516788.88	2209560.29
2183	516791.40	2209564.18
2184	516793.68	2209568.23
2185	516795.69	2209572.38
2186	516797.44	2209576.65
2187	516798.92	2209581.02
2188	516800.13	2209585.50
2189	516801.06	2209590.04
2190	516801.70	2209594.60
2191	516802.06	2209599.21
2192	516802.13	2209603.84
2193	516801.97	2209607.38
2194	516801.90	2209608.41
2195	516796.57	2209647.73
2196	516795.24	2209657.50
2197	516816.29	2209662.35
2198	516822.74	2209615.53
2199	516823.35	2209609.90
2200	516823.63	2209603.94
2201	516823.54	2209597.95
2202	516823.07	2209592.04
2203	516822.25	2209586.14

Обозначение характерных точек границы	Координаты, м	
	X	Y
2204	516821.05	2209580.28
2205	516819.58	2209574.86
2206	516817.62	2209568.95
2207	516815.09	2209562.88
2208	516812.70	2209557.98
2209	516809.80	2209552.82
2210	516808.22	2209550.39
2211	516806.51	2209547.76
2212	516802.96	2209542.96
2213	516799.15	2209538.46
2214	516795.03	2209534.14
2215	516790.74	2209530.16
2216	516786.07	2209526.35
2217	516781.20	2209522.86
2218	516776.12	2209519.67
2219	516770.97	2209516.88
2220	516765.49	2209514.33
2221	516761.63	2209512.78
2222	516751.85	2209509.25
2223	516742.40	2209506.24
2224	516728.41	2209502.65
2225	516714.43	2209500.03
2226	516700.22	2209498.24
2227	516685.91	2209497.36
2228	516671.57	2209497.36
2229	516657.28	2209498.24
2230	516644.24	2209499.95
2231	516635.34	2209501.30
2232	516619.78	2209398.47
2233	516612.79	2209352.33
2234	516616.72	2209351.74
2235	516621.67	2209350.99
2236	516633.43	2209349.46
2237	516643.36	2209348.21
2238	516654.53	2209347.50
2239	516660.40	2209347.13
2240	516667.00	2209346.79
2241	516691.08	2209346.76
2242	516714.19	2209348.23
2243	516737.84	2209351.19
2244	516761.09	2209355.58
2245	516784.07	2209361.41
2246	516806.74	2209368.69
2247	516828.79	2209377.34
2248	516850.26	2209387.33
2249	516871.11	2209398.66
2250	516891.20	2209411.25

Обозначение характерных точек границы	Координаты, м	
	X	Y
2251	516910.41	2209425.05
2252	516917.94	2209431.12
2253	516929.01	2209439.66
2254	516946.60	2209456.12
2255	516962.79	2209473.02
2256	516976.18	2209489.57
2257	517023.84	2209552.34
2258	517025.71	2209554.76
2259	517028.14	2209558.50
2260	517030.28	2209562.30
2261	517032.20	2209566.26
2262	517033.88	2209570.36
2263	517035.31	2209574.60
2264	517036.12	2209577.85
2265	517037.35	2209583.20
2266	517037.93	2209587.55
2267	517038.30	2209591.88
2268	517038.37	2209596.30
2269	517038.29	2209597.92
2270	517062.45	2209582.56
2271	517061.93	2209579.00
2272	517060.75	2209573.16
2273	517059.19	2209567.39
2274	517057.28	2209561.73
2275	517055.01	2209556.20
2276	517052.40	2209550.82
2277	517049.49	2209545.65
2278	517046.21	2209540.64
2279	517043.75	2209537.23
2280	516996.09	2209474.46
2281	516991.41	2209468.81
2282	516981.15	2209456.55
2283	516963.85	2209438.41
2284	516945.12	2209421.07
2285	516929.55	2209408.37
2286	516924.88	2209404.80
2287	516920.60	2209401.63
2288	516905.06	2209390.48
2289	516883.64	2209377.06
2290	516861.48	2209365.01
2291	516838.57	2209354.35
2292	516815.11	2209345.09
2293	516791.08	2209337.33
2294	516769.76	2209332.03
2295	516766.55	2209331.11
2296	516741.73	2209326.41
2297	516716.67	2209323.28

Обозначение характерных точек границы	Координаты, м	
	X	Y
2298	516691.47	2209321.70
2299	516665.83	2209321.82
2300	516640.31	2209323.52
2301	516617.92	2209326.28
2302	516609.02	2209327.62
2303	516605.18	2209302.30
2304	516603.65	2209292.16
2305	516603.46	2209290.72
2306	516602.58	2209286.46
2307	516601.44	2209282.21
2308	516600.02	2209278.02
2309	516598.35	2209273.93
2310	516596.41	2209269.92
2311	516594.26	2209266.12
2312	516593.33	2209264.64
2313	516591.87	2209262.42
2314	516589.22	2209258.86
2315	516586.64	2209255.76
2316	516585.70	2209254.66
2317	516583.23	2209252.30
2318	516579.97	2209249.26
2319	516576.59	2209246.50
2320	516573.00	2209243.94
2321	516569.29	2209241.56
2322	516565.48	2209239.50
2323	516561.41	2209237.61
2324	516557.31	2209235.97
2325	516553.10	2209234.63
2326	516548.72	2209233.39
2327	516548.01	2209233.25
2328	516547.46	2209233.19
2329	516508.16	2209225.28
2330	516367.40	2209196.94
2331	516366.48	2209197.45
2332	516362.08	2209217.96
2333	516430.11	2209231.59
2334	516462.14	2209238.00
2335	516543.23	2209254.24
2336	516544.81	2209254.66
2337	516547.10	2209255.25
2338	516550.03	2209256.19
2339	516552.90	2209257.31
2340	516555.69	2209258.61
2341	516558.39	2209260.08
2342	516561.01	2209261.72
2343	516563.51	2209263.51
2344	516565.90	2209265.46

Обозначение характерных точек границы	Координаты, м	
	X	Y
2345	516568.17	2209267.56
2346	516570.30	2209269.79
2347	516572.26	2209272.13
2348	516574.10	2209274.61
2349	516575.78	2209277.20
2350	516577.30	2209279.90
2351	516578.64	2209282.67
2352	516579.79	2209285.46
2353	516580.79	2209288.42
2354	516581.36	2209290.51
2355	516581.60	2209291.39
2356	516582.22	2209294.46
2357	516582.39	2209295.36
2358	516587.77	2209330.86
2359	516581.67	2209331.90
2360	516550.76	2209337.73
2361	516520.26	2209345.48
2362	516490.30	2209355.10
2363	516468.62	2209363.27
2364	516460.99	2209366.12
2365	516432.31	2209379.32
2366	516404.67	2209394.36
2367	516378.02	2209411.08
2368	516357.17	2209426.31
2369	516373.65	2209445.19
2370	516391.92	2209432.09
2371	516417.26	2209416.21
2372	516443.57	2209401.96
2373	516470.72	2209389.34
2374	516498.56	2209378.40
2375	516527.04	2209369.22
2376	516552.42	2209362.86
2377	516556.07	2209361.84
2378	516585.49	2209356.38
2379	516596.95	2209354.74
2380	516600.90	2209354.13
2381	516607.90	2209400.27
2382	516612.97	2209433.79
2383	516622.13	2209494.21
2384	516623.48	2209503.10
2385	516610.51	2209505.06
2386	516608.84	2209505.33
2387	516588.64	2209509.05
2388	516568.68	2209514.07
2389	516549.12	2209520.36
2390	516529.99	2209527.91
2391	516511.35	2209536.55

Обозначение характерных точек границы	Координаты, м	
	X	Y
2392	516493.27	2209546.30
2393	516480.80	2209554.16
2394	516496.70	2209569.55
2395	516504.19	2209564.97
2396	516521.05	2209555.79
2397	516538.49	2209547.71
2398	516556.37	2209540.68
2399	516574.66	2209534.78
2400	516593.28	2209530.07
2401	516613.72	2209526.25
2402	516622.74	2209524.93
2403	516626.70	2209524.35
2404	516645.26	2209646.86
2405	516646.73	2209656.58
2406	516658.58	2209654.54
2162	516657.11	2209644.81
Условный номер земельного участка 52:24:0040001:853:3У1		
3802	516605.18	2209302.30
3803	516609.02	2209327.62
3804	516617.92	2209326.28
3805	516640.31	2209323.52
3806	516665.83	2209321.82
3807	516691.47	2209321.70
3808	516716.67	2209323.28
3809	516741.73	2209326.41
3810	516766.55	2209331.11
3811	516769.76	2209332.03
3812	516771.90	2209324.18
3813	516755.03	2209319.76
3814	516696.38	2209313.07
3815	516637.37	2209314.76
3816	516628.11	2209315.79
3817	516618.87	2209317.03
3818	516608.94	2209318.53
3802	516605.18	2209302.30
Условный номер земельного участка 52:24:0040001:853:3У2		
1523	516709.27	2209246.89
1524	516710.70	2209247.09
1525	516740.70	2209251.19
1526	516680.25	2209313.53
1527	516637.37	2209314.76
1528	516628.11	2209315.79
1529	516618.87	2209317.03
1530	516608.94	2209318.53
1531	516605.18	2209302.30

Обозначение характерных точек границы	Координаты, м	
	X	Y
1532	516603.65	2209292.16
1533	516603.46	2209290.72
1534	516602.58	2209286.46
1535	516601.44	2209282.21
1536	516600.02	2209278.02
1537	516598.35	2209273.93
1538	516596.41	2209269.92
1539	516594.26	2209266.12
1540	516593.33	2209264.64
1541	516591.87	2209262.42
1542	516589.22	2209258.86
1543	516586.64	2209255.76
1523	516709.27	2209246.89
Условный номер земельного участка 52:24:0040001:860:3У1		
2408	516586.39	2209321.77
2409	516587.77	2209330.86
2410	516581.67	2209331.90
2411	516550.76	2209337.73
2412	516520.26	2209345.48
2413	516490.30	2209355.10
2414	516468.62	2209363.27
2415	516466.08	2209357.85
2416	516464.94	2209355.30
2417	516520.88	2209335.82
2418	516579.23	2209323.26
2419	516579.19	2209323.05
2420	516578.74	2209321.08
2421	516573.42	2209298.07
2422	516569.79	2209287.86
2423	516564.89	2209280.15
2424	516558.39	2209273.75
2425	516550.62	2209268.97
2426	516540.34	2209265.51
2427	516457.78	2209247.25
2428	516462.14	2209238.00
2429	516543.23	2209254.24
2430	516544.81	2209254.66
2431	516547.10	2209255.25
2432	516550.03	2209256.19
2433	516552.90	2209257.31
2434	516555.69	2209258.61
2435	516558.39	2209260.08
2436	516561.01	2209261.72
2437	516563.51	2209263.51
2438	516565.90	2209265.46
2439	516568.17	2209267.56

Обозначение характерных точек границы	Координаты, м	
	X	Y
2440	516570.30	2209269.79
2441	516572.26	2209272.13
2442	516574.10	2209274.61
2442	516574.10	2209274.61
2443	516575.78	2209277.20
2444	516577.30	2209279.90
2445	516578.64	2209282.67
2446	516579.79	2209285.46
2447	516580.79	2209288.42
2448	516581.36	2209290.51
2449	516581.60	2209291.39
2450	516582.22	2209294.46
2451	516582.39	2209295.36
2408	516586.39	2209321.77
Условный номер земельного участка 52:24:0040001:847:3У1		
2453	516362.08	2209217.96
2454	516462.14	2209238.00
2455	516457.78	2209247.25
2456	516360.65	2209225.77
2453	516362.08	2209217.96
Условный номер земельного участка 52:24:0040001:847:3У2		
2457	516464.94	2209355.30
2458	516466.08	2209357.85
2459	516468.62	2209363.27
2460	516460.99	2209366.12
2461	516432.31	2209379.32
2462	516404.67	2209394.36
2463	516378.02	2209411.08
2464	516357.17	2209426.31
2465	516351.23	2209419.51
2466	516404.67	2209384.47
2467	516461.02	2209356.67
2465	516351.23	2209419.51
2466	516404.67	2209384.47
2467	516461.02	2209356.67
2457	516464.94	2209355.30
Условный номер земельного участка 52:24:0040001:852:3У1		
2468	516771.90	2209324.18
2469	516769.76	2209332.03
2470	516791.08	2209337.33
2471	516815.11	2209345.09
2472	516838.57	2209354.35
2473	516861.48	2209365.01
2474	516883.64	2209377.06

Обозначение характерных точек границы	Координаты, м	
	X	Y
2475	516905.06	2209390.48
2476	516920.60	2209401.63
2477	516924.88	2209404.80
2478	516928.83	2209397.51
2479	516917.16	2209388.01
2480	516866.55	2209357.62
2481	516812.14	2209334.71
2468	516771.90	2209324.18
Условный номер земельного участка 52:24:0040001:849:3У1		
2483	517095.65	2209346.49
2484	517104.71	2209348.24
2485	517127.16	2209375.81
2486	517153.40	2209398.27
2487	517154.86	2209402.80
2488	517163.93	2209430.96
2489	517133.36	2209386.14
2483	517095.65	2209346.49
Условный номер земельного участка 52:24:0040001:849:3У2		
2490	516928.83	2209397.51
2491	516924.88	2209404.80
2492	516929.55	2209408.37
2493	516945.12	2209421.07
2494	516963.85	2209438.41
2495	516981.15	2209456.55
2496	516991.41	2209468.81
2497	516996.09	2209474.46
2498	517003.13	2209468.84
2499	517002.98	2209468.65
2500	516962.94	2209425.27
2490	516928.83	2209397.51
Условный номер земельного участка 52:24:0040001:848:3У1		
2502	516996.09	2209474.46
2503	517043.75	2209537.23
2504	517046.21	2209540.64
2505	517049.49	2209545.65
2506	517052.40	2209550.82
2507	517055.01	2209556.20
2508	517057.28	2209561.73
2509	517059.19	2209567.39
2510	517060.75	2209573.16
2511	517061.93	2209579.00
2512	517062.45	2209582.56
2513	517070.74	2209577.29
2514	517063.55	2209553.35

Обозначение характерных точек границы	Координаты, м	
	X	Y
2515	517050.92	2209531.78
2516	517003.13	2209468.84
2502	516996.09	2209474.46
Условный номер земельного участка 52:24:0040001:907:3У1		
2517	517072.25	2209598.11
2518	517067.97	2209625.08
2519	517061.87	2209638.80
2520	517055.57	2209632.99
2521	517058.24	2209625.98
2522	517060.02	2209620.27
2523	517061.38	2209614.45
2524	517062.37	2209608.64
2525	517062.68	2209606.12
2517	517072.25	2209598.11
Условный номер земельного участка 52:24:0040001:908:3У1		
2526	517061.87	2209638.80
2527	517056.88	2209650.03
2528	517039.73	2209671.28
2529	516980.20	2209728.18
2530	516977.68	2209718.09
2531	517033.52	2209664.77
2532	517036.75	2209661.46
2533	517040.74	2209657.01
2534	517044.45	2209652.33
2535	517047.85	2209647.42
2536	517050.94	2209642.31
2537	517053.71	2209637.02
2538	517055.57	2209632.99
2526	517061.87	2209638.80
Условный номер земельного участка 52:24:0040001:908:3У2		
2539	516978.58	2209736.74
2540	516974.98	2209746.34
2541	516974.75	2209746.40
2542	516996.35	2209766.55
2543	517014.01	2209784.92
2544	517019.33	2209790.54
2545	517063.14	2209837.27
2546	517079.04	2209852.72
2547	517095.32	2209866.98
2548	517102.26	2209859.59
2549	517091.19	2209850.28
2550	517080.48	2209840.42
2551	517069.96	2209829.95
2552	517026.48	2209783.62

Обозначение характерных точек границы	Координаты, м	
	X	Y
2553	517017.61	2209774.11
2554	517008.01	2209764.31
2555	516998.41	2209754.85
2556	516988.16	2209745.16
2539	516978.58	2209736.74
Условный номер земельного участка 52:24:0040001:927:3У1		
2558	517030.50	2209633.07
2559	517062.68	2209606.12
2560	517062.37	2209608.64
2561	517061.38	2209614.45
2562	517060.02	2209620.27
2563	517058.24	2209625.98
2564	517055.57	2209632.99
2565	517053.71	2209637.02
2566	517050.94	2209642.31
2567	517047.85	2209647.42
2568	517044.45	2209652.33
2569	517040.74	2209657.01
2570	517036.75	2209661.46
2571	517033.52	2209664.77
2572	516977.68	2209718.09
2573	516973.03	2209699.54
2574	516978.88	2209687.83
2575	517019.03	2209649.57
2558	517030.50	2209633.07
Условный номер земельного участка 52:24:0040001:909:3У1		
2577	516929.04	2209773.24
2578	516928.17	2209776.50
2579	516929.72	2209777.68
2580	516945.73	2209791.74
2581	516954.66	2209800.18
2582	516963.42	2209808.81
2583	516972.05	2209817.63
2584	516980.46	2209826.66
2585	517024.76	2209873.85
2586	517036.91	2209885.93
2587	517049.56	2209897.59
2588	517059.06	2209905.57
2589	517061.01	2209903.49
2590	517026.94	2209871.78
2591	516982.68	2209824.55
2592	516961.07	2209802.48
2593	516942.03	2209784.39
2594	516938.60	2209781.12
2577	516929.04	2209773.24

Обозначение характерных точек границы	Координаты, м	
	X	Y
Условный номер земельного участка 52:24:0040001:4293:3У1		
2595	517095.32	2209866.98
2596	517178.59	2209915.12
2597	517178.90	2209915.38
2598	517178.04	2209904.27
2599	517160.09	2209896.71
2600	517149.52	2209891.39
2601	517138.67	2209885.36
2602	517128.25	2209878.93
2603	517118.06	2209871.97
2604	517108.46	2209864.80
2605	517102.26	2209859.59
2595	517095.32	2209866.98
Условный номер земельного участка 52:24:0040001:4179:3У1		
2606	517059.06	2209905.57
2607	517061.01	2209903.49
2608	517068.74	2209909.54
2609	517151.51	2209958.25
2610	517072.53	2210023.26
2611	517058.87	2210042.76
2612	517051.07	2210052.53
2613	517037.41	2210058.37
2614	517015.95	2210066.18
2615	517005.46	2210073.17
2616	517004.24	2210073.98
2617	516997.40	2210079.67
2618	517006.45	2210064.55
2619	517030.50	2210033.67
2620	517057.37	2210006.71
2621	517115.57	2209955.08
2622	517122.94	2209948.54
2623	517120.04	2209947.08
2624	517106.81	2209939.73
2625	517093.92	2209931.78
2626	517081.42	2209923.24
2627	517069.31	2209914.19
2606	517059.06	2209905.57
Условный номер земельного участка 52:24:0040001:922:3У1		
2628	517420.16	2210194.22
2629	517470.16	2210192.40
2630	517469.69	2210186.66
2631	517469.13	2210179.48
2632	517466.76	2210162.64
2633	517463.35	2210146.00

Обозначение характерных точек границы	Координаты, м	
	X	Y
2634	517458.91	2210129.56
2635	517453.44	2210113.43
2636	517446.99	2210097.67
2637	517444.44	2210092.26
2638	517432.75	2210070.15
2639	517431.22	2210067.56
2640	517422.01	2210053.25
2641	517411.87	2210039.58
2642	517400.92	2210026.56
2643	517389.18	2210014.22
2644	517376.66	2210002.69
2645	517363.49	2209991.92
2646	517349.68	2209982.00
2647	517335.12	2209972.94
2648	517321.09	2209965.19
2649	517315.35	2209962.62
2650	517304.88	2209957.74
2651	517293.13	2209953.14
2652	517288.30	2209951.35
2653	517274.60	2209946.40
2654	517264.66	2209943.39
2655	517223.72	2209930.99
2656	517178.90	2209915.38
2657	517179.84	2209927.70
2658	517172.04	2209941.35
2659	517151.51	2209958.25
2660	517161.61	2209962.34
2661	517199.46	2209975.89
2662	517210.44	2209979.21
2663	517259.19	2209993.98
2664	517262.94	2209995.30
2665	517275.36	2209999.98
2666	517287.33	2210004.72
2667	517299.16	2210010.13
2668	517309.89	2210016.05
2669	517321.68	2210023.45
2670	517332.94	2210031.59
2671	517343.73	2210040.34
2672	517351.98	2210047.84
2673	517363.64	2210059.86
2674	517372.62	2210070.45
2675	517380.90	2210081.64
2676	517388.51	2210093.29
2677	517392.61	2210100.69
2678	517395.27	2210105.50
2679	517401.30	2210117.99
2680	517406.56	2210130.87

Обозначение характерных точек границы	Координаты, м	
	X	Y
2681	517411.02	2210144.03
2682	517414.66	2210157.47
2683	517417.46	2210171.09
2684	517419.43	2210184.86
2685	517419.86	2210190.75
2628	517420.16	2210194.22
Условный номер земельного участка 52:24:0040001:922:3У2		
1544	517486.04	2210215.15
1545	517485.94	2210202.13
1546	517471.00	2210202.67
1547	517470.16	2210192.40
1548	517420.15	2210194.22
1549	517420.99	2210204.49
1550	517348.06	2210207.14
1551	517326.99	2210207.91
1552	517318.71	2210207.79
1553	517280.54	2210210.30
1554	517245.54	2210214.79
1555	517241.30	2210215.31
1556	517214.32	2210220.39
1557	517187.71	2210227.15
1558	517161.55	2210235.58
1559	517152.55	2210239.03
1560	517144.62	2210231.70
1561	517134.30	2210235.77
1562	517086.26	2210259.47
1563	517093.85	2210266.48
1564	517086.94	2210270.30
1565	517063.73	2210284.85
1566	517041.42	2210300.84
1567	517020.15	2210318.20
1568	517004.56	2210332.57
1569	517000.06	2210336.90
1570	516981.07	2210356.73
1571	516965.09	2210375.70
1572	516947.01	2210399.74
1573	516932.07	2210422.80
1574	516918.59	2210446.72
1575	516906.48	2210471.89
1576	516895.49	2210461.15
1577	516894.54	2210463.06
1578	516908.38	2210476.95
1579	516920.34	2210457.02
1580	516931.34	2210439.60
1581	516940.15	2210420.06
1582	516952.31	2210402.39

Обозначение характерных точек границы	Координаты, м	
	X	Y
1583	516965.56	2210385.74
1584	516979.74	2210369.95
1585	516989.15	2210360.41
1586	517000.39	2210350.30
1587	517007.40	2210344.52
1588	517011.22	2210341.38
1589	517017.61	2210335.47
1590	517032.26	2210322.63
1591	517051.03	2210307.52
1592	517060.14	2210300.70
1593	517075.40	2210289.88
1594	517077.61	2210288.32
1595	517081.95	2210285.81
1596	517083.85	2210284.71
1597	517102.41	2210274.41
1598	517115.11	2210267.62
1599	517122.04	2210265.16
1600	517135.17	2210260.81
1601	517149.91	2210251.16
1602	517152.96	2210249.17
1603	517172.55	2210239.86
1604	517186.18	2210235.25
1605	517202.91	2210230.03
1606	517213.75	2210227.49
1607	517227.75	2210224.72
1608	517248.69	2210220.99
1609	517255.77	2210219.87
1610	517263.03	2210219.19
1611	517276.93	2210218.17
1612	517290.66	2210216.04
1613	517297.68	2210215.08
1614	517304.74	2210214.62
1615	517318.78	2210213.93
1616	517332.84	2210214.85
1617	517339.38	2210215.36
1618	517347.74	2210213.96
1619	517353.84	2210211.99
1620	517359.52	2210211.26
1621	517372.92	2210211.01
1622	517374.73	2210210.99
1623	517380.08	2210210.72
1624	517388.64	2210210.79
1625	517397.17	2210210.48
1626	517400.36	2210210.07
1627	517406.96	2210211.55
1628	517414.75	2210213.83
1629	517430.35	2210211.52

Обозначение характерных точек границы	Координаты, м	
	X	Y
1630	517462.74	2210209.37
1631	517469.39	2210213.44
1632	517474.00	2210216.27
1544	517486.04	2210215.15
Условный номер земельного участка 52:24:0040001:922:3У3		
2757	517134.30	2210235.77
2758	517016.00	2210126.50
2759	517021.25	2210117.73
2760	517012.16	2210109.33
2761	517008.14	2210105.62
2762	517001.35	2210112.96
2763	516989.50	2210102.02
2764	516985.98	2210098.77
2765	516849.47	2209972.66
2766	516845.37	2209968.95
2767	516836.30	2209961.54
2768	516829.43	2209956.54
2769	516827.78	2210020.66
2770	516934.17	2210118.97
2771	516944.52	2210128.54
2772	516952.12	2210135.56
2773	516966.42	2210148.76
2774	516985.39	2210166.29
2775	517086.26	2210259.47
2757	517134.30	2210235.77
Условный номер земельного участка 52:24:0040001:922:3У4		
2776	516895.49	2210461.15
2777	516805.13	2210373.15
2778	516799.80	2210367.95
2779	516894.54	2210463.06
2776	516895.49	2210461.15
Условный номер земельного участка 52:24:0040001:922:3У5		
1634	516986.02	2210447.11
1635	516969.44	2210466.30
1636	516961.72	2210476.40
1637	516954.55	2210486.78
1638	516943.57	2210504.41
1639	516940.62	2210509.35
1640	516951.02	2210519.76
1641	516969.20	2210479.70
1642	516983.30	2210453.91
1643	516988.05	2210446.61
1634	516986.02	2210447.11
Условный номер земельного участка		

Обозначение характерных точек границы	Координаты, м	
	X	Y
52:24:0040001:923:3У1		
2780	517265.03	2209942.25
2781	517264.66	2209943.39
2782	517274.60	2209946.40
2780	517265.03	2209942.25
Условный номер земельного участка 52:24:0040001:891:3У1		
2783	517470.16	2210192.40
2784	517471.00	2210202.67
2785	517485.94	2210202.13
2786	517485.87	2210191.83
2787	517480.13	2210192.04
2783	517470.16	2210192.40
Условный номер земельного участка 52:24:0040001:901:3У1		
2788	517417.09	2210194.33
2789	517416.85	2210191.14
2790	517413.05	2210164.70
2791	517406.12	2210138.99
2792	517396.15	2210114.31
2793	517388.94	2210101.24
2795	517392.61	2210100.69
2796	517395.27	2210105.50
2797	517401.30	2210117.99
2798	517406.56	2210130.87
2799	517411.02	2210144.03
2800	517414.66	2210157.47
2801	517417.46	2210171.09
2802	517419.43	2210184.86
2803	517419.86	2210190.75
2804	517420.15	2210194.22
2788	517417.09	2210194.33
Условный номер земельного участка 52:24:0040001:901:3У2		
2805	517420.15	2210194.22
2806	517420.99	2210204.49
2807	517348.06	2210207.14
2808	517328.70	2210197.87
2809	517348.23	2210196.87
2810	517401.78	2210194.90
2811	517417.09	2210194.33
2805	517420.15	2210194.22
Условный номер земельного участка 52:24:0040001:928:3У1		
2812	517350.58	2210050.82
2813	517351.98	2210047.84
2814	517363.64	2210059.86

Обозначение характерных точек границы	Координаты, м	
	X	Y
2815	517372.62	2210070.45
2816	517380.90	2210081.64
2817	517388.51	2210093.29
2818	517392.61	2210100.69
2819	517388.94	2210101.24
2820	517383.29	2210091.00
2821	517367.72	2210069.40
2822	517350.58	2210050.82
2812	517350.58	2210050.82
Условный номер земельного участка 52:24:0040001:900:3У1		
2823	517114.08	2210009.86
2824	517105.62	2210001.34
2825	517153.35	2209958.99
2826	517161.61	2209962.34
2827	517199.46	2209975.89
2828	517210.44	2209979.21
2829	517259.19	2209993.98
2830	517262.94	2209995.30
2831	517275.36	2209999.98
2832	517287.33	2210004.72
2833	517299.16	2210010.13
2834	517309.89	2210016.05
2835	517321.68	2210023.45
2836	517332.94	2210031.59
2837	517343.73	2210040.34
2838	517351.98	2210047.84
2839	517350.58	2210050.82
2840	517349.66	2210049.83
2841	517329.39	2210032.57
2842	517307.20	2210017.87
2843	517283.39	2210005.94
2844	517258.23	2209996.92
2845	517209.52	2209982.16
2846	517190.25	2209975.92
2847	517171.15	2209969.19
2848	517163.36	2209966.16
2849	517154.52	2209973.99
2823	517114.08	2210009.86
Условный номер земельного участка 52:24:0040001:906:3У1		
2850	517114.08	2210009.86
2851	517105.62	2210001.34
2852	517076.76	2210026.95
2853	517075.22	2210028.24
2854	517065.63	2210037.22
2855	517053.11	2210050.41

Обозначение характерных точек границы	Координаты, м	
	X	Y
2856	517045.62	2210059.17
2857	517054.76	2210067.62
2858	517060.55	2210060.18
2859	517084.83	2210035.82
2850	517114.08	2210009.86
Условный номер земельного участка 52:24:0040001:905:3У1		
2860	517054.76	2210067.62
2861	517045.62	2210059.17
2862	517041.39	2210064.24
2863	517030.56	2210078.83
2864	517020.62	2210094.07
2865	517012.16	2210109.33
2866	517021.25	2210117.73
2867	517039.52	2210087.19
2860	517054.76	2210067.62
Условный номер земельного участка 52:24:0040001:912:3У1		
2868	517005.46	2210073.17
2869	516989.50	2210102.02
2870	516985.98	2210098.77
2871	516997.40	2210079.67
2872	517004.24	2210073.98
2868	517005.46	2210073.17
Условный номер земельного участка 52:24:0040001:902:3У1		
2873	517328.70	2210197.87
2874	517348.06	2210207.14
2875	517326.99	2210207.91
2876	517318.71	2210207.79
2877	517280.54	2210210.30
2878	517245.54	2210214.79
2879	517232.49	2210206.90
2880	517233.26	2210206.74
2881	517262.64	2210202.69
2882	517291.43	2210199.77
2873	517328.70	2210197.87
Условный номер земельного участка 52:24:0040001:903:3У1		
2884	517144.62	2210231.70
2885	517156.63	2210226.97
2886	517181.73	2210218.74
2887	517207.26	2210212.00
2888	517232.49	2210206.90
2889	517245.54	2210214.79
2890	517241.30	2210215.31
2891	517214.32	2210220.39

Обозначение характерных точек границы	Координаты, м	
	X	Y
2892	517187.71	2210227.15
2893	517161.55	2210235.58
2894	517152.55	2210239.03
2884	517144.62	2210231.70
Условный номер земельного участка 52:24:0040001:921:3У1		
2913	516988.05	2210446.61
2914	516983.30	2210453.91
2915	516969.20	2210479.70
2916	516951.02	2210519.76
2917	516952.23	2210520.97
2918	516958.11	2210507.78
2919	516970.74	2210484.64
2920	516984.87	2210462.40
2921	517014.37	2210431.22
2922	516999.53	2210443.76
2913	516988.05	2210446.61
Условный номер земельного участка 52:24:0040001:921:3У2		
2924	516958.11	2210507.78
2925	516966.82	2210515.91
2926	516956.49	2210525.27
2927	516952.21	2210520.99
2924	516958.11	2210507.78
Условный номер земельного участка 52:24:0040001:916:3У1		
2928	517086.26	2210259.47
2929	517093.85	2210266.48
2930	517086.94	2210270.30
2931	517063.73	2210284.85
2932	517041.42	2210300.84
2933	517020.15	2210318.20
2934	517004.56	2210332.57
2935	516997.37	2210325.93
2936	517000.17	2210323.11
2937	517019.91	2210305.56
2938	517040.25	2210289.49
2939	517051.63	2210281.29
2940	517062.78	2210273.75
2941	517075.02	2210265.83
2928	517086.26	2210259.47
Условный номер земельного участка 52:24:0040001:916:3У2		
2942	516939.83	2210237.80
2943	516937.45	2210231.95
2944	516941.16	2210227.94
2945	516950.67	2210217.49

Обозначение характерных точек границы	Координаты, м	
	X	Y
2946	516962.55	2210202.47
2947	516973.47	2210186.72
2948	516983.39	2210170.33
2949	516985.39	2210166.29
2950	516990.93	2210171.41
2952	516968.84	2210205.35
2953	516946.30	2210232.69
2954	516940.30	2210239.18
2942	516939.83	2210237.80
Условный номер земельного участка 52:24:0040001:918:3У1		
2955	516957.29	2210368.49
2956	516964.90	2210359.60
2957	516978.38	2210345.12
2958	516997.37	2210325.93
2959	517004.56	2210332.57
2960	517000.06	2210336.90
2961	516981.07	2210356.73
2962	516965.09	2210375.70
2955	516957.29	2210368.49
Условный номер земельного участка 52:24:0040001:918:3У2		
2963	516937.45	2210231.95
2964	516939.83	2210237.80
2965	516940.30	2210239.18
2966	516866.54	2210319.02
2967	516863.20	2210318.05
2968	516860.00	2210316.92
2969	516859.28	2210316.57
2963	516937.45	2210231.95
Условный номер земельного участка 52:24:0040001:920:3У1		
2970	516895.90	2210460.32
2971	516901.76	2210449.57
2972	516908.63	2210437.59
2973	516915.77	2210425.79
2974	516923.20	2210414.17
2975	516927.99	2210407.03
2976	516932.90	2210399.97
2977	516937.92	2210392.99
2978	516943.06	2210386.10
2979	516953.74	2210372.64
2980	516957.29	2210368.49
2981	516965.09	2210375.70
2982	516947.01	2210399.74
2983	516932.07	2210422.80
2984	516918.59	2210446.72

Обозначение характерных точек границы	Координаты, м	
	X	Y
2985	516906.48	2210471.89
2986	516895.49	2210461.15
2970	516895.90	2210460.32
Условный номер земельного участка 52:24:0040001:920:3У2		
2987	516895.49	2210461.15
2988	516870.92	2210437.25
2989	516895.90	2210460.32
2987	516895.49	2210461.15
Условный номер земельного участка 52:24:0040001:920:3У3		
2991	516860.00	2210316.92
2992	516863.20	2210318.05
2993	516866.54	2210319.02
2994	516860.73	2210325.31
2995	516835.26	2210349.95
2996	516805.13	2210373.15
2997	516799.80	2210367.95
2998	516808.79	2210361.80
2999	516824.06	2210350.23
3000	516838.51	2210337.68
3001	516852.13	2210324.16
3002	516855.59	2210320.57
3003	516859.28	2210316.57
2991	516860.00	2210316.92
Условный номер земельного участка 52:24:0040001:875:3У1		
3004	516351.21	2209419.52
3005	516357.17	2209426.30
3006	516354.52	2209428.06
3007	516352.53	2209429.50
3008	516328.08	2209449.57
3009	516305.58	2209470.46
3010	516294.89	2209481.35
3011	516277.60	2209488.08
3012	516303.38	2209460.13
3004	516351.21	2209419.52
Условный номер земельного участка 52:24:0040001:876:3У1		
3014	516294.89	2209481.35
3015	516282.95	2209493.98
3016	516262.54	2209518.32
3017	516243.72	2209543.77
3018	516226.54	2209570.33
3019	516211.14	2209597.79
3020	516197.43	2209626.31
3021	516185.58	2209655.43

Обозначение характерных точек границы	Координаты, м	
	X	Y
3022	516177.72	2209678.57
3023	516169.09	2209676.09
3024	516170.86	2209670.53
3025	516194.09	2209612.25
3026	516224.23	2209557.21
3027	516260.84	2209506.26
3028	516277.60	2209488.08
3014	516294.89	2209481.35
Условный номер земельного участка 52:24:0040001:872:3У1		
3029	516169.09	2209676.09
3030	516177.72	2209678.57
3031	516175.35	2209688.18
3032	516173.41	2209697.78
3033	516172.03	2209707.30
3034	516171.26	2209716.82
3035	516171.12	2209726.26
3036	516171.35	2209732.39
3037	516171.75	2209738.42
3038	516168.93	2209755.73
3039	516167.83	2209763.17
3040	516164.27	2209750.63
3041	516162.38	2209713.50
3042	516168.84	2209676.89
3029	516169.09	2209676.09
Условный номер земельного участка 52:24:0040001:873:3У1		
3043	516171.75	2209738.42
3044	516172.66	2209745.32
3045	516174.33	2209755.07
3046	516176.58	2209764.54
3047	516179.43	2209773.98
3048	516182.77	2209782.95
3049	516186.72	2209791.84
3050	516191.23	2209800.47
3051	516196.24	2209808.78
3052	516201.80	2209816.79
3053	516207.81	2209824.35
3054	516214.33	2209831.57
3055	516221.31	2209838.35
3056	516228.62	2209844.82
3057	516236.27	2209850.68
3058	516244.31	2209856.07
3059	516252.67	2209860.93
3060	516261.39	2209865.35
3061	516270.35	2209869.10
3062	516284.22	2209873.77

Обозначение характерных точек границы	Координаты, м	
	X	Y
3063	516329.44	2209886.63
3064	516323.50	2209893.59
3065	516317.74	2209900.92
3066	516310.82	2209910.25
3067	516308.37	2209913.57
3068	516304.05	2209919.83
3069	516298.94	2209928.08
3070	516292.64	2209939.38
3071	516285.94	2209953.29
3072	516280.34	2209966.94
3073	516275.37	2209981.54
3074	516271.27	2209996.45
3075	516268.23	2210011.32
3076	516266.10	2210026.41
3077	516264.91	2210041.55
3078	516264.71	2210056.81
3079	516265.32	2210069.98
3080	516267.13	2210083.99
3081	516257.17	2210083.28
3082	516256.70	2210080.36
3083	516255.14	2210057.01
3084	516255.72	2210033.63
3085	516258.43	2210010.39
3086	516263.26	2209987.50
3087	516270.16	2209965.14
3088	516279.08	2209943.51
3089	516289.93	2209922.79
3090	516303.39	2209901.99
3091	516312.69	2209891.20
3092	516281.78	2209882.38
3093	516247.41	2209868.22
3094	516217.08	2209846.72
3095	516192.33	2209818.97
3096	516174.43	2209786.39
3097	516167.83	2209763.17
3098	516168.93	2209755.73
3043	516171.75	2209738.42
Условный номер земельного участка 52:24:0040001:858:3У1		
3099	516820.77	2209555.60
3100	516824.48	2209561.92
3101	516831.75	2209588.86
3102	516831.65	2209616.76
3103	516827.10	2209649.82
3104	516825.85	2209654.67
3105	516828.11	2209655.25
3106	516848.52	2209661.62

Обозначение характерных точек границы	Координаты, м	
	X	Y
3107	516868.65	2209669.21
3108	516888.09	2209677.77
3109	516907.17	2209687.31
3110	516917.42	2209693.20
3111	516906.61	2209698.60
3112	516900.86	2209694.83
3113	516894.97	2209691.50
3114	516873.01	2209681.33
3115	516850.48	2209672.55
3116	516827.52	2209665.13
3117	516816.29	2209662.35
3118	516822.74	2209615.53
3119	516823.35	2209609.90
3120	516823.63	2209603.94
3121	516823.54	2209597.95
3122	516823.07	2209592.04
3123	516822.25	2209586.14
3124	516821.05	2209580.28
3125	516819.58	2209574.86
3126	516817.62	2209568.95
3127	516815.09	2209562.88
3099	516820.77	2209555.60
Условный номер земельного участка 52:24:0040001:910:3У1		
3129	516929.04	2209773.24
3130	516928.17	2209776.50
3131	516926.58	2209775.27
3129	516929.04	2209773.24
Условный номер земельного участка 52:24:0040001:913:3У1		
3132	516853.43	2209727.67
3133	516849.98	2209729.82
3134	516861.28	2209734.81
3135	516877.37	2209742.85
3136	516892.97	2209751.81
3137	516908.10	2209761.57
3138	516915.75	2209766.95
3139	516926.58	2209775.27
3140	516929.04	2209773.24
3141	516924.33	2209769.45
3142	516907.24	2209757.18
3143	516889.40	2209746.03
3144	516870.91	2209735.97
3145	516853.44	2209727.67
3146	516853.43	2209727.67
3132	516853.43	2209727.67
Условный номер земельного участка		

Обозначение характерных точек границы	Координаты, м	
	X	Y
52:24:0040001:913:3У2		
3147	516837.76	2209724.89
3148	516828.01	2209721.22
3149	516817.53	2209717.95
3150	516820.79	2209715.65
3151	516832.23	2209719.48
3152	516833.21	2209719.86
3153	516833.23	2209719.87
3147	516837.76	2209724.89
Условный номер земельного участка 52:24:0040001:865:3У1		
3154	516853.43	2209727.67
3155	516849.98	2209729.82
3156	516844.82	2209727.55
3157	516837.76	2209724.89
3158	516833.23	2209719.87
3159	516851.83	2209727.03
3154	516853.43	2209727.67
Условный номер земельного участка 52:24:0040001:857:3У1		
3160	516820.78	2209715.65
3161	516817.53	2209717.95
3162	516810.83	2209715.85
3163	516793.40	2209711.34
3164	516775.79	2209707.81
3165	516757.99	2209705.25
3166	516740.08	2209703.60
3167	516722.10	2209702.93
3168	516704.12	2209703.24
3169	516686.15	2209704.46
3170	516673.00	2209706.12
3171	516672.53	2209703.02
3172	516687.05	2209701.24
3173	516708.11	2209699.91
3174	516729.04	2209699.88
3175	516750.14	2209701.24
3176	516771.00	2209703.83
3177	516791.68	2209707.79
3178	516812.10	2209712.87
3160	516820.78	2209715.65
Условный номер земельного участка 52:24:0040001:869:3У1		
3179	516623.71	2209397.87
3180	516619.78	2209398.47
3181	516635.34	2209501.30
3182	516644.24	2209499.95
3183	516657.28	2209498.24

Обозначение характерных точек границы	Координаты, м	
	X	Y
3184	516671.57	2209497.36
3185	516685.91	2209497.36
3186	516700.22	2209498.24
3187	516714.43	2209500.03
3188	516728.41	2209502.65
3189	516742.40	2209506.24
3190	516751.85	2209509.25
3191	516761.63	2209512.78
3192	516765.49	2209514.33
3193	516770.97	2209516.88
3194	516776.12	2209519.67
3195	516781.20	2209522.86
3196	516786.07	2209526.35
3197	516790.74	2209530.16
3198	516795.03	2209534.14
3199	516799.15	2209538.46
3200	516802.96	2209542.96
3201	516806.51	2209547.76
3202	516808.22	2209550.39
3203	516809.80	2209552.82
3204	516812.70	2209557.98
3205	516815.09	2209562.88
3206	516820.77	2209555.60
3207	516810.37	2209537.86
3208	516790.41	2209518.36
3209	516766.02	2209504.83
3210	516727.62	2209493.39
3211	516687.86	2209488.52
3212	516647.85	2209490.35
3213	516637.95	2209491.85
3179	516623.71	2209397.87
Условный номер земельного участка 52:24:0040001:855:3У1		
3215	516658.58	2209654.54
3216	516682.47	2209651.61
3217	516706.58	2209650.10
3218	516730.70	2209650.10
3219	516754.82	2209651.56
3220	516778.81	2209654.60
3221	516795.24	2209657.50
3222	516796.57	2209647.73
3223	516786.48	2209645.70
3224	516765.36	2209642.66
3225	516744.13	2209640.71
3226	516722.74	2209639.91
3227	516701.45	2209640.28
3228	516680.06	2209641.73

Обозначение характерных точек границы	Координаты, м	
	X	Y
3229	516661.03	2209644.13
3230	516642.52	2209521.96
3231	516638.58	2209522.55
3232	516657.11	2209644.81
3233	516658.58	2209654.54
3234	516657.11	2209644.81
3215	516658.58	2209654.54
Условный номер земельного участка 52:24:0040001:856:3У1		
3235	516626.70	2209524.35
3236	516611.06	2209526.75
3237	516629.75	2209650.08
3238	516616.96	2209653.10
3239	516596.48	2209659.10
3240	516591.17	2209660.97
3241	516599.16	2209668.71
3242	516611.34	2209665.00
3243	516634.75	2209659.05
3244	516646.73	2209656.58
3245	516645.26	2209646.86
3235	516626.70	2209524.35
Условный номер земельного участка 52:24:0040001:863:3У1		
3247	516648.37	2209710.41
3248	516647.90	2209707.34
3249	516666.17	2209703.83
3250	516672.53	2209703.02
3251	516673.00	2209706.12
3252	516668.30	2209706.71
3253	516650.62	2209709.88
3247	516648.37	2209710.41
Условный номер земельного участка 52:24:0040001:868:3У1		
3254	516647.90	2209707.34
3255	516648.37	2209710.41
3256	516643.44	2209711.58
3257	516640.75	2209708.97
3254	516647.90	2209707.34
Условный номер земельного участка 52:24:0040001:880:3У1		
3259	516494.09	2209789.38
3260	516493.09	2209786.16
3261	516504.02	2209776.65
3262	516514.30	2209768.40
3263	516531.28	2209756.15
3264	516549.14	2209744.90
3265	516568.03	2209735.29

Обозначение характерных точек границы	Координаты, м	
	X	Y
3266	516587.34	2209726.52
3267	516607.39	2209718.83
3268	516626.86	2209712.77
3269	516640.75	2209708.97
3270	516643.44	2209711.58
3271	516633.07	2209714.02
3272	516615.83	2209719.08
3273	516598.88	2209725.06
3274	516582.25	2209731.88
3275	516565.98	2209739.68
3276	516550.19	2209748.27
3277	516534.90	2209757.72
3278	516520.15	2209767.95
3279	516505.96	2209778.98
3259	516494.09	2209789.38
Условный номер земельного участка 52:24:0040001:845:3У1		
3280	516607.90	2209400.27
3281	516612.97	2209433.79
3282	516597.49	2209437.14
3283	516592.26	2209402.64
3280	516607.90	2209400.27
Условный номер земельного участка 52:24:0040001:846:3У1		
3284	516622.13	2209494.21
3285	516623.48	2209503.10
3286	516610.51	2209505.06
3287	516608.84	2209505.33
3288	516588.64	2209509.05
3289	516568.68	2209514.07
3290	516549.12	2209520.36
3291	516529.99	2209527.91
3292	516511.35	2209536.55
3293	516493.27	2209546.30
3294	516480.80	2209554.16
3295	516474.41	2209547.98
3296	516478.89	2209544.71
3297	516519.67	2209522.71
3298	516563.07	2209506.47
3299	516606.51	2209496.70
3300	516597.49	2209437.14
3301	516612.97	2209433.79
3284	516622.13	2209494.21
Условный номер земельного участка 52:24:0040001:866:3У1		
3302	516616.72	2209351.74
3303	516623.71	2209397.87

Обозначение характерных точек границы	Координаты, м	
	X	Y
3304	516619.78	2209398.47
3305	516612.79	2209352.33
3302	516616.72	2209351.74
Условный номер земельного участка 52:24:0040001:867:3У1		
3307	516585.25	2209356.42
3308	516592.26	2209402.64
3309	516607.90	2209400.27
3310	516600.90	2209354.13
3307	516585.25	2209356.42
Условный номер земельного участка 52:24:0040001:877:3У1		
3311	516474.41	2209547.98
3312	516441.48	2209572.06
3313	516424.80	2209591.17
3314	516414.67	2209614.43
3315	516413.65	2209624.29
3316	516420.96	2209634.58
3317	516421.30	2209627.66
3318	516421.96	2209623.08
3319	516422.88	2209618.56
3320	516424.09	2209614.10
3321	516425.57	2209609.72
3322	516427.32	2209605.46
3323	516429.36	2209601.26
3324	516431.61	2209597.26
3325	516434.12	2209593.38
3326	516436.86	2209589.67
3327	516439.82	2209586.13
3328	516443.01	2209582.78
3329	516445.32	2209580.64
3330	516447.27	2209578.95
3331	516459.54	2209569.57
3332	516476.30	2209557.42
3333	516480.80	2209554.17
3311	516474.41	2209547.98
Условный номер земельного участка 52:24:0040001:878:3У1		
3335	516413.65	2209624.29
3336	516412.48	2209635.54
3337	516420.96	2209634.58
3335	516413.65	2209624.29
Условный номер земельного участка 52:24:0040001:879:3У1		
3338	516591.16	2209660.98
3339	516599.15	2209668.71
3340	516588.54	2209672.24

Обозначение характерных точек границы	Координаты, м	
	X	Y
3341	516576.68	2209676.76
3342	516566.34	2209680.87
3343	516553.85	2209686.64
3344	516544.29	2209691.12
3345	516523.04	2209702.70
3346	516510.77	2209710.20
3347	516502.50	2209715.56
3348	516482.83	2209729.77
3349	516476.04	2209734.96
3350	516471.21	2209722.02
3351	516473.24	2209724.63
3352	516482.84	2209717.17
3353	516500.36	2209705.00
3354	516518.80	2209693.63
3355	516537.28	2209683.57
3356	516556.65	2209674.28
3357	516576.44	2209666.17
3338	516591.16	2209660.98
Условный номер земельного участка 52:24:0040001:886:3У1		
3359	516374.89	2209910.90
3360	516378.43	2209911.51
3361	516438.07	2209847.01
3362	516438.58	2209846.46
3363	516467.36	2209815.44
3364	516479.78	2209802.78
3365	516492.67	2209790.63
3366	516494.09	2209789.38
3367	516493.09	2209786.16
3368	516487.83	2209791.00
3369	516476.85	2209801.22
3370	516465.18	2209813.33
3371	516435.87	2209844.90
3359	516374.89	2209910.90
Условный номер земельного участка 52:24:0040001:884:3У1		
3373	516412.48	2209635.54
3374	516412.06	2209639.66
3375	516417.19	2209664.50
3376	516438.35	2209721.22
3377	516450.28	2209744.00
3378	516435.66	2209757.80
3379	516421.78	2209771.95
3380	516392.31	2209803.71
3381	516337.50	2209862.98
3382	516348.25	2209866.05
3383	516399.17	2209810.91

Обозначение характерных точек границы	Координаты, м	
	X	Y
3384	516428.68	2209779.11
3385	516458.65	2209749.88
3386	516425.62	2209661.36
3387	516423.50	2209655.28
3388	516422.30	2209650.84
3389	516421.49	2209646.35
3390	516420.99	2209641.68
3391	516420.83	2209637.11
3392	516420.96	2209634.58
3373	516412.48	2209635.54
Условный номер земельного участка 52:24:0040001:882:3У1		
3393	516338.12	2210068.62
3394	516326.98	2210076.85
3395	516316.53	2210076.11
3396	516315.51	2210067.10
3397	516314.93	2210055.07
3398	516315.10	2210042.96
3399	516316.10	2210031.09
3400	516317.74	2210019.10
3401	516320.16	2210007.30
3402	516323.34	2209995.68
3403	516327.17	2209984.27
3404	516331.73	2209973.13
3405	516337.03	2209962.17
3406	516342.45	2209952.76
3407	516345.83	2209947.32
3408	516348.15	2209943.94
3409	516358.69	2209929.72
3410	516370.22	2209915.99
3411	516374.89	2209910.90
3412	516378.43	2209911.51
3413	516377.11	2209912.94
3414	516353.94	2209939.83
3415	516344.40	2209954.58
3416	516336.23	2209970.19
3417	516329.51	2209986.48
3418	516324.31	2210003.32
3419	516320.67	2210020.57
3420	516318.63	2210038.07
3421	516318.19	2210055.69
3422	516318.96	2210067.26
3393	516338.12	2210068.62
Условный номер земельного участка 52:24:0040001:874:3У1		
3423	516257.17	2210083.28
3424	516267.13	2210083.99

Обозначение характерных точек границы	Координаты, м	
	X	Y
3425	516267.66	2210087.77
3426	516270.14	2210102.17
3427	516272.53	2210112.55
3428	516273.64	2210116.25
3429	516265.23	2210122.46
3430	516260.38	2210103.46
3423	516257.17	2210083.28
Условный номер земельного участка 52:24:0040001:874:3У2		
3855	516257.17	2210083.28
3856	516159.24	2210076.30
3857	516164.10	2210087.47
3858	516199.04	2210167.23
3859	516238.24	2210239.84
3860	516239.16	2210245.18
3861	516270.91	2210244.43
3862	516271.99	2210208.48
3863	516270.55	2210166.54
3864	516263.97	2210123.39
3865	516265.23	2210122.46
3866	516260.38	2210103.46
3855	516257.17	2210083.28
Условный номер земельного участка 52:24:0040001:560:3У1		
3432	516656.03	2209989.22
3433	516646.20	2209995.06
3434	516636.88	2210001.68
3435	516628.14	2210009.06
3436	516620.04	2210017.13
3437	516612.63	2210025.84
3438	516605.97	2210035.14
3439	516600.10	2210044.95
3440	516595.06	2210055.21
3441	516590.89	2210065.86
3442	516587.60	2210076.81
3443	516585.24	2210088.00
3444	516583.80	2210099.35
3445	516583.31	2210110.77
3446	516583.77	2210122.20
3447	516585.16	2210133.55
3448	516587.49	2210144.74
3449	516590.73	2210155.71
3450	516594.87	2210166.37
3451	516599.88	2210176.65
3452	516605.71	2210186.48
3453	516612.34	2210195.80
3454	516619.72	2210204.54

Обозначение характерных точек границы	Координаты, м	
	X	Y
3455	516627.79	2210212.64
3456	516764.18	2210338.63
3457	516682.48	2210431.29
3458	516557.10	2210473.37
3459	516547.63	2210476.54
3460	516548.70	2210482.79
3461	516550.93	2210500.61
3462	516553.77	2210530.99
3463	516556.16	2210562.86
3464	516557.18	2210571.26
3465	516504.13	2210629.71
3466	516498.28	2210608.76
3467	516493.45	2210569.03
3468	516490.99	2210536.28
3469	516488.30	2210507.44
3470	516486.98	2210496.90
3471	516477.32	2210500.14
3472	516441.47	2210512.18
3473	516412.85	2210523.89
3474	516386.54	2210538.86
3475	516362.36	2210557.09
3476	516340.74	2210578.27
3477	516322.02	2210602.06
3478	516306.51	2210628.07
3479	516294.47	2210655.85
3480	516286.11	2210684.94
3481	516281.56	2210714.87
3482	516280.89	2210745.14
3483	516284.19	2210775.88
3484	516299.37	2210863.61
3485	516264.64	2210856.71
3486	516264.63	2210838.53
3487	516253.05	2210830.49
3488	516244.56	2210781.43
3489	516240.84	2210746.84
3490	516241.62	2210711.41
3491	516246.95	2210676.37
3492	516256.74	2210642.31
3493	516270.83	2210609.79
3494	516288.99	2210579.36
3495	516310.90	2210551.51
3496	516328.42	2210534.35
3497	516334.04	2210540.28
3498	516342.58	2210535.09
3499	516343.57	2210534.47
3500	516347.70	2210531.96
3501	516343.69	2210521.07

Обозначение характерных точек границы	Координаты, м	
	X	Y
3502	516351.99	2210514.81
3503	516328.11	2210478.68
3504	516322.72	2210464.04
3505	516299.28	2210423.24
3506	516273.77	2210396.00
3507	516262.08	2210372.42
3508	516256.10	2210344.60
3509	516257.13	2210316.15
3510	516265.11	2210288.83
3511	516279.56	2210264.31
3512	516299.59	2210244.09
3513	516322.41	2210226.16
3514	516310.10	2210210.48
3515	516292.87	2210185.06
3516	516283.75	2210169.35
3517	516273.98	2210148.13
3518	516266.17	2210126.13
3519	516265.23	2210122.46
3520	516338.12	2210068.62
3521	516535.55	2210082.70
3522	516535.93	2210079.69
3523	516539.15	2210064.46
3524	516543.62	2210049.55
3525	516549.31	2210035.06
3526	516556.17	2210021.08
3527	516564.16	2210007.73
3528	516573.23	2209995.07
3529	516583.31	2209983.21
3530	516594.34	2209972.22
3531	516606.23	2209962.18
3532	516618.92	2209953.15
3533	516632.30	2209945.21
3534	516646.30	2209938.39
3535	516660.81	2209932.76
3536	516675.74	2209928.34
3537	516690.98	2209925.17
3538	516706.43	2209923.28
3539	516721.99	2209922.66
3540	516737.54	2209923.33
3541	516752.99	2209925.28
3542	516768.22	2209928.50
3543	516783.13	2209932.97
3544	516797.62	2209938.65
3545	516811.60	2209945.52
3546	516824.96	2209953.51
3547	516829.43	2209956.54
3548	516827.78	2210020.69

Обозначение характерных точек границы	Координаты, м	
	X	Y
3549	516815.54	2210009.39
3550	516806.83	2210001.98
3551	516797.53	2209995.32
3552	516787.72	2209989.45
3553	516777.46	2209984.41
3554	516766.81	2209980.24
3555	516755.86	2209976.96
3556	516744.67	2209974.59
3557	516733.33	2209973.15
3558	516721.90	2209972.66
3559	516710.48	2209973.12
3560	516699.13	2209974.51
3561	516687.93	2209976.84
3562	516676.99	2209980.13
3563	516666.31	2209984.22
3432	516656.03	2209989.22
3564	516533.25	2210418.72
3565	516527.78	2210404.67
3566	516521.56	2210390.94
3567	516514.61	2210377.56
3568	516505.44	2210361.88
3569	516495.53	2210346.65
3570	516485.01	2210331.80
3571	516467.20	2210308.50
3572	516361.01	2210173.30
3573	516346.25	2210151.53
3574	516339.73	2210140.31
3575	516332.40	2210124.37
3576	516326.50	2210107.76
3577	516323.93	2210097.69
3578	516533.39	2210112.63
3579	516533.93	2210126.25
3580	516535.83	2210141.70
3581	516538.99	2210156.94
3582	516543.41	2210171.87
3583	516549.04	2210186.38
3584	516555.86	2210200.38
3585	516563.80	2210213.76
3586	516572.83	2210226.45
3587	516582.87	2210238.34
3588	516593.86	2210249.37
3589	516728.42	2210373.67
3590	516548.58	2210434.03
3591	516539.09	2210437.22
3592	516537.96	2210433.04
3564	516533.25	2210418.72

Обозначение характерных точек границы	Координаты, м	
	X	Y
3593	516427.52	2210474.67
3594	516395.31	2210487.84
3595	516377.01	2210498.26
3596	516299.75	2210381.38
3597	516289.11	2210358.52
3598	516285.66	2210333.54
3599	516289.68	2210308.64
3600	516300.84	2210286.03
3601	516318.13	2210267.68
3602	516340.94	2210249.75
3603	516417.40	2210347.09
3604	516434.26	2210369.15
3605	516443.40	2210382.04
3606	516451.81	2210394.98
3607	516459.43	2210408.01
3608	516464.87	2210418.48
3609	516469.69	2210429.12
3610	516473.93	2210440.01
3611	516477.58	2210451.10
3612	516479.25	2210457.30
3613	516469.67	2210460.52
3593	516427.52	2210474.67
Условный номер земельного участка 52:24:0040001:560:3У2		
3614	516469.15	2210668.25
3615	516419.93	2210722.48
3616	516381.03	2210776.80
3617	516371.42	2210795.01
3618	516373.80	2210772.26
3619	516384.67	2210741.40
3620	516402.41	2210713.90
3621	516426.05	2210691.28
3622	516454.29	2210674.75
3614	516469.15	2210668.25
Условный номер земельного участка 52:24:0040001:560:3У3		
3867	516239.16	2210245.18
3868	516241.22	2210257.22
3869	516276.19	2210270.03
3870	516279.57	2210264.31
3871	516299.59	2210244.09
3872	516322.41	2210226.16
3873	516310.10	2210210.48
3874	516292.87	2210185.06
3875	516283.75	2210169.35
3876	516273.98	2210148.13

Обозначение характерных точек границы	Координаты, м	
	X	Y
3877	516266.17	2210126.13
3878	516265.24	2210122.45
3879	516263.97	2210123.39
3880	516270.55	2210166.54
3881	516271.99	2210208.48
3882	516270.91	2210244.43
3867	516239.16	2210245.18
Условный номер земельного участка 52:24:0040001: 558:3У1		
3623	516894.54	2210463.06
3624	516872.70	2210506.96
3625	516855.67	2210491.23
3626	516761.92	2210404.62
3627	516682.48	2210431.29
3628	516764.18	2210338.63
3629	516778.81	2210352.15
3630	516781.89	2210350.01
3631	516799.80	2210367.95
3623	516894.54	2210463.06
Условный номер земельного участка 52:24:0040001: 558:3У2		
3632	516371.42	2210795.02
3633	516381.03	2210776.81
3634	516419.93	2210722.48
3635	516469.15	2210668.25
3636	516509.93	2210650.42
3637	516509.91	2210650.37
3638	516504.13	2210629.71
3639	516557.18	2210571.26
3640	516560.24	2210596.41
3641	516569.30	2210628.80
3642	516583.14	2210659.46
3643	516601.45	2210687.68
3644	516623.81	2210712.80
3645	516649.72	2210734.26
3646	516678.55	2210751.56
3647	516708.34	2210763.51
3648	516737.95	2210771.88
3649	516788.06	2210783.95
3650	516773.58	2210845.27
3651	516773.55	2210845.41
3652	516757.41	2210841.37
3653	516722.00	2210832.84
3654	516687.99	2210823.23
3655	516664.81	2210813.93
3656	516637.26	2210867.88
3657	516613.15	2210901.60

Обозначение характерных точек границы	Координаты, м	
	X	Y
3658	516580.23	2210926.78
3659	516616.74	2211034.95
3660	516718.03	2211045.64
3661	516753.90	2211050.53
3662	516753.40	2211053.35
3663	516752.16	2211058.52
3664	516750.51	2211063.14
3665	516748.91	2211066.18
3666	516747.02	2211068.83
3667	516744.79	2211071.13
3668	516741.27	2211073.67
3669	516738.39	2211075.05
3670	516734.24	2211076.16
3671	516730.73	2211076.55
3672	516725.74	2211076.52
3673	516721.80	2211076.14
3674	516713.40	2211074.75
3675	516700.76	2211073.13
3676	516688.24	2211072.26
1644	516676.89	2211072.65
1645	516668.13	2211073.94
1646	516656.92	2211077.16
1647	516646.97	2211081.76
1648	516637.71	2211087.36
1649	516633.29	2211090.66
1650	516629.12	2211094.29
1651	516624.02	2211097.38
1652	516620.39	2211101.90
1653	516615.55	2211109.24
1654	516610.86	2211118.85
1655	516607.89	2211126.45
1656	516605.28	2211135.28
1657	516603.39	2211143.95
1658	516600.44	2211162.15
1659	516592.51	2211221.38
1660	516588.77	2211232.41
1661	516585.94	2211240.77
1662	516582.69	2211260.83
1663	516580.80	2211274.31
1664	516579.92	2211280.64
1665	516577.60	2211294.83
1666	516576.45	2211302.00
1667	516575.28	2211306.51
1668	516574.86	2211308.12
1669	516573.76	2211310.74
1670	516571.69	2211313.74
1671	516569.84	2211315.67

Обозначение характерных точек границы	Координаты, м	
	X	Y
1672	516567.84	2211316.97
1673	516565.15	2211321.11
1674	516559.26	2211321.60
1675	516550.79	2211321.24
1676	516534.70	2211320.31
1677	516528.69	2211320.89
1678	516509.20	2211319.39
1679	516489.37	2211316.19
1680	516469.24	2211315.34
1681	516454.97	2211314.28
1682	516449.41	2211313.74
1683	516435.12	2211312.29
1684	516429.50	2211311.69
1685	516409.55	2211309.99
1686	516389.62	2211308.12
1687	516369.88	2211305.76
1688	516350.04	2211302.48
1689	516343.44	2211302.00
1690	516314.44	2211299.82
1691	516310.71	2211298.75
1692	516298.45	2211296.84
1693	516290.36	2211296.48
1694	516270.48	2211295.01
1695	516250.71	2211293.05
3677	516244.78	2211292.32
3678	516252.33	2211224.74
3679	516266.52	2211094.35
3680	516319.19	2211047.87
3681	516307.71	2211034.23
3682	516292.75	2211009.77
3683	516281.64	2210983.34
3684	516274.82	2210956.27
3685	516257.39	2210855.56
3686	516264.64	2210856.71
3687	516299.37	2210863.61
3688	516304.18	2210891.38
3689	516386.28	2210867.82
3690	516374.63	2210837.25
3691	516370.39	2210804.80
3632	516371.42	2210795.02
3692	516466.31	2210702.24
3693	516522.28	2210677.76
3694	516527.69	2210689.75
3695	516551.21	2210725.99
3696	516579.94	2210758.26
3697	516613.20	2210785.83

Обозначение характерных точек границы	Координаты, м	
	X	Y
3698	516637.91	2210800.64
3699	516610.54	2210854.23
3700	516593.97	2210878.20
3701	516571.69	2210896.98
3702	516545.26	2210909.24
3703	516516.53	2210914.14
3704	516487.53	2210911.32
3705	516460.29	2210900.99
3706	516458.09	2210899.80
3707	516433.44	2210881.64
3708	516414.75	2210857.39
3709	516403.47	2210828.93
3710	516400.48	2210798.45
3711	516405.99	2210768.34
3712	516419.60	2210740.91
3713	516440.23	2210718.29
3692	516466.31	2210702.24
3714	516340.26	2211010.78
3715	516328.45	2210991.49
3716	516319.69	2210970.63
3717	516313.97	2210947.96
3718	516309.33	2210921.12
3719	516403.94	2210893.97
3720	516422.40	2210911.92
3721	516443.83	2210926.20
3722	516446.03	2210927.38
3723	516478.07	2210940.41
3724	516512.40	2210944.71
3725	516546.67	2210939.99
3726	516582.25	2211036.46
3727	516501.44	2211067.82
3728	516478.47	2211072.15
3729	516455.86	2211072.94
3730	516433.39	2211070.33
3731	516411.57	2211064.36
3732	516390.89	2211055.18
3733	516371.84	2211043.00
3734	516354.83	2211028.09
3714	516340.26	2211010.78
3735	516290.07	2211104.25
3736	516335.40	2211064.25
3737	516347.74	2211075.07
3738	516371.90	2211090.52
3739	516398.10	2211102.15
3740	516425.76	2211109.71

Обозначение характерных точек границы	Координаты, м	
	X	Y
3741	516454.24	2211113.03
3742	516482.90	2211112.02
3743	516512.47	2211106.45
3744	516583.87	2211078.73
3745	516560.66	2211296.92
3746	516272.05	2211265.53
3735	516290.07	2211104.25
Условный номер земельного участка 52:24:0040001:558:3У3		
1696	516753.90	2211050.53
1697	516718.03	2211045.64
1698	516757.41	2210841.37
1699	516773.55	2210845.41
1700	516773.58	2210845.27
1701	516788.06	2210783.95
1702	516795.16	2210752.46
1703	516800.15	2210731.89
1704	516807.19	2210704.56
1705	516814.68	2210677.35
1706	516822.61	2210650.27
1707	516830.99	2210623.32
1708	516839.80	2210596.50
1709	516849.05	2210569.84
1710	516858.73	2210543.33
1711	516872.70	2210506.96
1712	516894.54	2210463.06
1713	516908.38	2210476.95
1714	516898.90	2210492.74
1715	516888.54	2210511.05
1716	516881.28	2210530.68
1717	516873.13	2210549.59
1718	516863.45	2210575.30
1719	516858.85	2210588.21
1720	516852.40	2210607.66
1721	516848.35	2210620.67
1722	516842.51	2210640.17
1723	516838.99	2210653.38
1724	516835.90	2210666.47
1725	516830.51	2210685.90
1726	516827.96	2210695.49
1727	516824.33	2210704.79
1728	516820.82	2210711.74
1729	516817.31	2210726.26
1730	516814.75	2210736.88
1731	516813.62	2210743.85
1732	516813.28	2210745.06
1733	516810.85	2210753.74

Обозначение характерных точек границы	Координаты, м	
	X	Y
1734	516808.77	2210763.49
1735	516804.70	2210783.14
1736	516801.16	2210797.53
1737	516795.27	2210799.38
1738	516785.74	2210842.46
1739	516789.95	2210843.37
1740	516789.57	2210845.14
1741	516787.43	2210861.98
1742	516785.05	2210881.30
1743	516784.96	2210882.04
1744	516783.75	2210894.08
1745	516783.49	2210896.81
1746	516782.58	2210901.37
1747	516775.92	2210920.56
1748	516774.66	2210924.24
1749	516771.42	2210940.61
1750	516767.80	2210960.43
1751	516764.45	2210980.28
1752	516761.19	2211000.14
1753	516760.01	2211007.67
1754	516757.60	2211019.81
1755	516756.89	2211023.40
1756	516755.75	2211040.01
1757	516753.90	2211050.53
1696	516753.90	2211050.53
Условный номер земельного участка 52:24:0040001:558:3У4		
1758	516855.45	2210846.23
1759	517171.83	2210900.50
1760	517117.00	2211249.36
1761	516869.29	2211222.63
1762	516805.89	2211184.23
1763	516823.97	2211060.70
1764	516799.46	2211057.14
1765	516794.62	2211086.49
1766	516790.73	2211100.90
1767	516786.73	2211135.71
1768	516785.74	2211151.52
1769	516783.54	2211172.88
1770	516783.12	2211177.85
1771	516783.00	2211181.35
1772	516783.11	2211184.66
1773	516783.47	2211187.75
1774	516784.37	2211191.50
1775	516785.80	2211194.84
1776	516788.14	2211198.32
1777	516791.77	2211201.77

Обозначение характерных точек границы	Координаты, м	
	X	Y
1778	516795.33	2211204.43
1779	516799.35	2211206.88
1780	516803.83	2211209.14
1781	516807.97	2211210.96
1782	516816.54	2211214.95
1783	516820.82	2211216.96
1784	516828.65	2211219.07
1785	516832.80	2211220.68
1786	516837.47	2211222.52
1787	516843.67	2211225.13
6265	516844.08	2211225.30
6256	516850.86	2211228.48
6257	516857.98	2211232.40
1788	516865.43	2211237.46
1789	516872.77	2211243.66
1790	516876.65	2211247.57
1791	517113.26	2211273.14
1795	517138.13	2211275.83
1796	517278.01	2211275.83
1797	517278.83	2211268.52
1798	517282.93	2211251.21
1799	517208.53	2211251.20
1800	517142.00	2211251.20
1801	517201.12	2210875.08
1802	517142.72	2210865.06
1803	517169.76	2210707.36
1804	517168.80	2210702.41
1805	516966.86	2210515.87
1806	516956.49	2210525.27
1807	516952.22	2210520.99
1808	516941.34	2210545.37
1809	517036.03	2210632.85
1810	517000.39	2210840.65
1811	516861.19	2210816.77
1758	516855.45	2210846.23
3798	517062.31	2210657.12
3799	517136.23	2210725.41
3800	517113.15	2210859.99
3801	517029.96	2210845.72
3798	517062.31	2210657.12
Условный номер земельного участка 52:24:0040001:558:3У5		
1812	517215.69	2211114.07
1813	517208.53	2211251.20
1814	517282.94	2211251.20
1815	517299.23	2211182.45

Обозначение характерных точек границы	Координаты, м	
	X	Y
1816	517253.71	2211141.79
1817	517252.51	2211116.63
1812	517215.69	2211114.07
Условный номер земельного участка 52:24:0040001:558:3У6		
1818	516799.46	2211057.14
1819	516823.96	2211060.69
1820	516848.92	2210890.73
1821	516848.92	2210890.71
1822	516855.45	2210846.23
1823	516861.19	2210816.77
1824	516892.09	2210697.96
1825	516929.02	2210580.36
1826	516941.34	2210545.37
1827	516952.23	2210520.97
1828	516951.02	2210519.76
1829	516940.62	2210509.35
1830	516937.90	2210513.92
1831	516929.49	2210531.04
1832	516914.33	2210566.50
1833	516897.08	2210613.96
1834	516894.34	2210621.26
1835	516888.32	2210639.69
1836	516873.08	2210706.77
1837	516871.09	2210724.09
1838	516871.60	2210724.27
1839	516865.60	2210749.06
1840	516865.10	2210748.96
1841	516859.26	2210765.25
1842	516848.42	2210809.30
1843	516847.35	2210811.45
1844	516850.94	2210814.19
1845	516847.41	2210838.28
1846	516845.95	2210846.52
1847	516836.93	2210844.92
1848	516835.72	2210846.32
1849	516825.57	2210890.04
1850	516823.27	2210901.65
1851	516821.96	2210909.47
1852	516818.57	2210929.07
1853	516811.18	2210968.27
1854	516804.25	2211007.49
1855	516802.08	2211019.36
1856	516800.74	2211049.34
1857	516799.46	2211057.14
1818	516799.46	2211057.14
Условный номер земельного участка		

Обозначение характерных точек границы	Координаты, м	
	X	Y
52:18:0040001:925:3У1		
6258	516799.80	2210367.95
6259	516781.89	2210350.01
6260	516794.16	2210341.50
6261	516808.16	2210330.84
6262	516821.44	2210319.26
6263	516834.02	2210306.93
6264	516837.25	2210303.62
6265	516841.86	2210298.63
6266	516852.38	2210287.24
6267	516907.68	2210227.38
6268	516918.20	2210215.99
6269	516922.82	2210211.00
6270	516931.43	2210201.32
6271	516942.40	2210187.51
6272	516952.43	2210173.05
6273	516961.55	2210157.99
6274	516966.42	2210148.76
6275	516966.42	2210148.76
6276	516985.39	2210166.29
6277	516983.39	2210170.33
6278	516973.47	2210186.72
6279	516962.55	2210202.47
6280	516950.67	2210217.49
6281	516941.16	2210227.94
6282	516937.45	2210231.95
6283	516859.28	2210316.57
6284	516855.59	2210320.57
6285	516852.13	2210324.16
6286	516838.51	2210337.68
6287	516824.06	2210350.23
6288	516808.79	2210361.80
6258	516799.80	2210367.95
Условный номер земельного участка 52:18:0000000:1032:3У1		
3901	516914.37	2209154.68
3902	516913.85	2209156.46
3903	516913.62	2209170.63
3904	516913.42	2209182.92
3905	516908.10	2209188.97
3906	516753.83	2209227.52
3907	516728.05	2209201.49
3901	516914.37	2209154.68
Условный номер земельного участка 52:18:0000000:1032:3У2		
1858	516914.37	2209154.68
1859	516728.05	2209201.49

Обозначение характерных точек границы	Координаты, м	
	X	Y
1860	516596.25	2209068.41
1861	516737.73	2208988.95
1862	516754.37	2208977.86
1863	516769.39	2208964.65
1864	516782.52	2208949.56
1865	516785.99	2208944.29
1866	516797.34	2208951.77
1867	516884.42	2209087.87
1858	516914.37	2209154.68
Условный номер земельного участка 52:24:0040001:897:3У1		
3915	517178.04	2209904.27
3916	517178.90	2209915.38
3917	517223.72	2209930.99
3918	517264.66	2209943.39
3919	517267.74	2209933.97
3920	517228.36	2209922.04
3915	517178.04	2209904.27
Условный номер земельного участка 52:24:0040001:528:3У1		
1868	517480.36	2210282.60
1869	517613.71	2210278.22
1870	517606.43	2210262.63
1871	517599.71	2210263.79
1872	517589.74	2210266.43
1873	517572.70	2210268.36
1874	517572.59	2210268.37
1875	517519.08	2210273.13
1876	517497.29	2210270.46
1877	517496.00	2210270.50
1878	517486.44	2210269.41
1879	517486.42	2210266.56
1880	517481.60	2210266.81
1881	517475.10	2210266.02
1882	517421.42	2210263.91
1883	517407.19	2210262.85
1884	517407.19	2210268.00
1885	517393.69	2210268.00
1886	517393.69	2210262.22
1887	517390.33	2210262.33
1888	517381.87	2210263.34
1889	517376.56	2210263.13
1890	517361.09	2210263.32
1891	517359.35	2210263.58
1892	517342.68	2210264.36
1893	517323.54	2210267.41
1894	517322.68	2210267.93

Обозначение характерных точек границы	Координаты, м	
	X	Y
1895	517349.17	2210266.69
1896	517336.80	2210270.12
1897	517323.17	2210271.60
1898	517317.63	2210270.97
1899	517306.38	2210277.76
1900	517287.48	2210282.50
1901	517281.01	2210283.59
1902	517268.88	2210285.87
1903	517263.11	2210287.35
1904	517251.32	2210290.62
1905	517245.58	2210292.52
1906	517234.22	2210296.52
1907	517227.30	2210299.79
1908	517217.80	2210304.28
1909	517200.89	2210313.00
1910	517248.34	2210295.51
1911	517273.33	2210292.07
1912	517299.02	2210289.46
1913	517324.83	2210287.72
1914	517351.41	2210286.81
1915	517405.08	2210284.84
1916	517451.35	2210283.55
1868	517480.36	2210282.60
Условный номер земельного участка 52:24:0040202:2347:3У1		
5165	517511.22	2209626.39
5166	517525.44	2209632.65
5167	517754.04	2209822.75
5168	517749.63	2209824.65
5165	517511.22	2209626.39
Условный номер земельного участка 52:24:0040202:2347:3У3		
2010	517099.03	2209304.03
2011	517116.16	2209298.98
2012	517155.89	2209347.78
2013	517197.77	2209405.62
2014	517205.12	2209420.50
2015	517230.94	2209453.46
2016	517207.47	2209437.74
2010	517099.03	2209304.03
Условный номер земельного участка 52:24:0040202:6398:3У1		
2000	516931.18	2209156.27
2001	516971.42	2209184.31
2002	517016.15	2209211.52
2003	517030.66	2209221.42
2004	517104.73	2209284.95

Обозначение характерных точек границы	Координаты, м	
	X	Y
2005	517116.16	2209298.98
2006	517099.01	2209304.04
2007	517095.85	2209300.15
2008	517026.33	2209247.98
2009	516928.11	2209184.24
2000	516931.18	2209156.27
Условный номер земельного участка 52:24:0040201:2462:3У1		
5169	516273.76	2210396.01
5170	516299.28	2210423.24
5171	516308.37	2210439.06
5172	516300.48	2210436.90
5173	516274.72	2210397.93
5169	516273.76	2210396.01
Условный номер земельного участка 52:24:0040201:2463:3У1		
2100	516300.48	2210436.90
2101	516308.36	2210439.05
2102	516322.72	2210464.04
2103	516328.11	2210478.68
2100	516300.48	2210436.90
Условный номер земельного участка 52:24:0040201:2463:3У3		
5187	516343.69	2210521.07
5188	516347.70	2210531.96
5189	516340.28	2210523.64
5187	516343.69	2210521.07
Условный номер земельного участка 52:24:0040201:2458:3У1		
2105	516340.28	2210523.64
2106	516347.70	2210531.96
2107	516334.04	2210540.28
2108	516328.42	2210534.35
2109	516336.22	2210526.71
2105	516343.69	2210521.07
Условный номер земельного участка 52:24:0040201:2456:3У1		
5197	516253.05	2210830.49
5198	516264.63	2210838.53
5199	516264.62	2210844.41
5200	516255.01	2210841.78
5197	516253.05	2210830.49
Условный номер земельного участка 52:24:0040201:2430:3У1		
5201	516255.01	2210841.78
5202	516264.62	2210844.41
5203	516264.62	2210856.69
5204	516257.38	2210855.54

Обозначение характерных точек границы	Координаты, м	
	X	Y
5201	516255.01	2210841.78
Условный номер земельного участка 52:24:0040001:528:ЗУ1(1):ЗУ1		
6000	517475.10	2210266.02
6001	517421.42	2210263.91
6002	517407.19	2210262.85
6003	517407.19	2210268.00
6004	517393.69	2210268.00
6005	517393.69	2210262.22
6006	517402.75	2210262.64
6007	517430.50	2210261.91
6000	517475.10	2210266.02
Условный номер земельного участка 52:24:0040001:528:ЗУ1(2):ЗУ1		
6009	517317.63	2210270.97
6010	517306.41	2210277.74
6011	517287.48	2210282.50
6012	517268.88	2210285.87
6013	517263.11	2210287.35
6014	517251.32	2210290.62
6015	517234.22	2210296.52
6016	517217.80	2210304.28
6017	517200.89	2210313.00
6018	517183.55	2210321.11
6019	517168.55	2210327.28
6020	517171.91	2210318.76
6021	517172.42	2210307.59
6022	517170.69	2210296.34
6023	517170.48	2210294.99
6024	517192.06	2210286.49
6025	517197.78	2210284.90
6026	517200.15	2210285.69
6027	517209.41	2210282.29
6028	517212.45	2210280.79
6029	517216.30	2210279.75
6030	517243.64	2210273.36
6031	517268.40	2210269.60
6032	517288.99	2210267.72
6033	517300.85	2210269.03
6009	517317.63	2210270.97
Условный номер земельного участка 52:24:0040001:930:ЗУ2 (после изъятия по утвержденному проекту межевания)		
6034	517322.68	2210267.93
6035	517307.42	2210268.65
6036	517300.85	2210269.03
6037	517317.63	2210270.97

Обозначение характерных точек границы	Координаты, м	
	X	Y
6034	517322.68	2210267.93
Условный номер земельного участка 52:24:0040001:922:ЗУ1:ЗУ1		
6038	517334.88	2210265.60
6039	517323.54	2210267.41
6040	517322.68	2210267.93
6041	517307.42	2210268.65
6042	517300.85	2210269.03
6043	517288.99	2210267.72
6044	517303.65	2210266.39
6038	517334.88	2210265.60
Условный номер земельного участка 52:24:0040001:922:ЗУ1:ЗУ2		
6045	517149.91	2210251.16
6046	517174.00	2210242.58
6047	517187.33	2210238.13
6048	517211.57	2210231.25
6049	517236.41	2210226.20
6050	517265.10	2210222.40
6051	517297.53	2210218.68
6052	517349.09	2210215.33
6053	517402.58	2210213.74
6054	517431.32	2210214.83
6055	517463.88	2210213.64
6056	517469.39	2210213.44
6057	517462.74	2210209.37
6058	517430.35	2210211.52
6059	517414.75	2210213.83
6060	517406.96	2210211.55
6061	517400.36	2210210.07
6062	517397.17	2210210.48
6063	517388.64	2210210.79
6064	517380.08	2210210.72
6065	517374.73	2210210.99
6066	517372.92	2210211.01
6067	517359.52	2210211.26
6068	517353.84	2210211.99
6069	517347.74	2210213.96
6070	517339.38	2210215.36
6071	517332.84	2210214.85
6072	517318.78	2210213.93
6073	517304.74	2210214.62
6074	517297.68	2210215.08
6075	517290.66	2210216.04
6076	517276.93	2210218.17
6077	517263.03	2210219.19
6078	517255.77	2210219.87

Обозначение характерных точек границы	Координаты, м	
	X	Y
6079	517248.69	2210220.99
6080	517227.75	2210224.72
6081	517213.75	2210227.49
6082	517202.91	2210230.03
6083	517186.18	2210235.25
6084	517172.55	2210239.86
6085	517152.96	2210249.17
6045	517149.91	2210251.16
Условный номер земельного участка 52:24:0040001:922:3У1:3У3		
6086	517170.69	2210296.34
6087	517159.51	2210300.71
6088	517137.99	2210310.72
6089	517117.15	2210322.05
6090	517097.04	2210334.65
6091	517077.77	2210348.47
6092	517059.37	2210363.47
6093	517041.96	2210379.58
6094	517025.57	2210396.78
6095	517010.34	2210414.93
6096	516996.27	2210433.97
6097	516988.05	2210446.61
6098	516986.02	2210447.11
6099	516969.44	2210466.30
6100	516961.72	2210476.40
6101	516954.55	2210486.78
6102	516943.57	2210504.41
6103	516940.62	2210509.35
6104	516936.90	2210505.62
6105	516947.79	2210486.29
6106	516955.08	2210474.68
6107	516968.10	2210455.77
6108	516987.65	2210430.59
6109	517007.15	2210408.20
6110	517026.90	2210388.39
6111	517047.61	2210369.68
6112	517075.97	2210347.69
6113	517089.09	2210338.51
6114	517102.32	2210329.96
6115	517135.37	2210311.10
6116	517166.90	2210296.39
6117	517170.48	2210294.99
6086	517170.69	2210296.34
Условный номер земельного участка 52:24:0040001:922:3У1:3У4		
6118	516931.34	2210439.60
6119	516940.15	2210420.06

Обозначение характерных точек границы	Координаты, м	
	X	Y
6120	516952.31	2210402.39
6121	516965.56	2210385.74
6122	516979.74	2210369.95
6123	516989.15	2210360.41
6124	517000.39	2210350.30
6125	517007.40	2210344.52
6126	516978.48	2210374.21
6127	516969.12	2210385.55
6128	516960.13	2210397.21
6129	516951.48	2210409.25
6130	516943.18	2210421.68
6118	516931.34	2210439.60
Условный номер земельного участка 52:24:0040001:922:3У1:3У5		
6131	517212.45	2210280.79
6132	517209.41	2210282.29
6133	517200.15	2210285.69
6134	517197.78	2210284.90
6131	517212.45	2210280.79
Условный номер земельного участка 52:24:0040001:921:3У1:3У1		
6135	517170.69	2210296.34
6136	517159.51	2210300.71
6137	517137.99	2210310.72
6138	517117.15	2210322.05
6139	517097.04	2210334.65
6140	517077.77	2210348.47
6141	517059.37	2210363.47
6142	517041.96	2210379.58
6143	517025.57	2210396.78
6144	517010.34	2210414.93
6145	516996.27	2210433.97
6146	516988.05	2210446.61
6147	516999.53	2210443.76
6148	517014.37	2210431.22
6149	517023.61	2210422.21
6150	517041.97	2210405.30
6151	517055.64	2210393.20
6152	517075.54	2210378.88
6153	517092.90	2210367.37
6154	517111.85	2210355.90
6155	517127.86	2210346.94
6156	517149.64	2210335.78
6157	517166.26	2210328.23
6158	517168.55	2210327.28
6159	517171.91	2210318.76
6160	517172.42	2210307.59

Обозначение характерных точек границы	Координаты, м	
	X	Y
6135	517170.69	2210296.34
Условный номер земельного участка 52:24:0040001:558:3У1:3У1		
6162	516940.63	2210509.33
6163	516937.90	2210513.92
6164	516929.49	2210531.04
6165	516914.33	2210566.50
6166	516897.08	2210613.96
6167	516894.34	2210621.26
6168	516888.32	2210639.69
6169	516873.08	2210706.77
6170	516871.09	2210724.09
6171	516871.60	2210724.27
6172	516865.60	2210749.06
6173	516865.10	2210748.96
6174	516859.26	2210765.25
6175	516848.42	2210809.30
6176	516847.35	2210811.45
6177	516850.94	2210814.19
6178	516847.41	2210838.28
6179	516845.95	2210846.52
6180	516836.93	2210844.92
6181	516835.72	2210846.32
6182	516829.17	2210874.56
6183	516834.42	2210840.17
6184	516840.29	2210815.50
6185	516854.38	2210756.35
6186	516871.11	2210692.01
6187	516882.50	2210652.35
6188	516894.32	2210614.65
6189	516908.22	2210573.80
6190	516912.74	2210560.45
6191	516917.38	2210547.94
6192	516923.01	2210534.13
6193	516927.84	2210523.14
6194	516934.64	2210509.62
6195	516936.90	2210505.62
6162	516940.63	2210509.33
Условный номер земельного участка 52:24:0040001:558:3У1:3У2		
6196	516785.05	2210881.30
6197	516795.84	2210833.07
6198	516803.05	2210801.81
6199	516823.56	2210715.14
6200	516828.87	2210697.11
6201	516830.22	2210697.49
6202	516835.72	2210678.26

Обозначение характерных точек границы	Координаты, м	
	X	Y
6203	516834.51	2210677.92
6204	516849.99	2210625.43
6205	516881.01	2210535.01
6206	516908.38	2210476.95
6207	516898.90	2210492.74
6208	516888.54	2210511.05
6209	516881.28	2210530.68
6210	516873.13	2210549.59
6211	516863.45	2210575.30
6212	516858.85	2210588.21
6213	516852.40	2210607.66
6214	516848.35	2210620.67
6215	516842.51	2210640.17
6216	516838.99	2210653.38
6217	516835.90	2210666.47
6218	516830.51	2210685.90
6219	516827.96	2210695.49
6220	516824.33	2210704.79
6221	516820.82	2210711.74
6222	516817.31	2210726.26
6223	516814.75	2210736.88
6224	516813.62	2210743.85
6225	516813.28	2210745.06
6226	516810.85	2210753.74
6227	516808.77	2210763.49
6228	516804.70	2210783.14
6229	516801.16	2210797.53
6230	516795.27	2210799.38
6231	516785.74	2210842.46
6232	516789.95	2210843.37
6233	516789.57	2210845.14
6234	516787.43	2210861.98
6196	516785.05	2210881.30
Условный номер земельного участка 52:24:0040001:558:3У1:3У3		
6235	516776.89	2210917.75
6236	516769.83	2210949.30
6237	516771.42	2210940.61
6238	516774.66	2210924.24
6239	516775.92	2210920.56
6235	516776.89	2210917.75
Условный номер земельного участка 52:24:0040001:558:3У1:3У4		
6240	516872.77	2211243.66
6241	516865.43	2211237.46
6242	516857.98	2211232.40
6243	516850.86	2211228.48

Обозначение характерных точек границы	Координаты, м	
	X	Y
6244	516844.08	2211225.30
6245	516860.47	2211235.30
6240	516872.77	2211243.66
Условный номер земельного участка 52:24:0040001:558:3У1:3У5		
6246	516575.28	2211306.51
6247	516575.83	2211305.85
6248	516579.21	2211300.85
6249	516581.57	2211295.29
6250	516582.76	2211289.37
6251	516588.77	2211232.41
6252	516585.94	2211240.77
6253	516582.69	2211260.83
6254	516580.80	2211274.31
6255	516579.92	2211280.64
6256	516577.60	2211294.83
6257	516576.45	2211302.00
6246	516575.28	2211306.51
Условный номер земельного участка 52:24:0040001:528:3У1:3У1		
6258	517497.29	2210270.46
6259	517519.08	2210273.13
6260	517572.59	2210268.37
6261	517517.21	2210269.91
6262	517497.08	2210270.47
6258	517497.29	2210270.46
Условный номер земельного участка 52:24:0000000:3У2		
7200	516643.60	2209021.62
7201	516641.06	2209025.03
7202	516623.19	2209034.84
7203	516622.56	2209033.69
7200	516643.60	2209021.62
Условный номер земельного участка 52:24:0000000:3У10		
4042	516753.95	2211050.53
4043	516718.03	2211045.64
4044	516616.74	2211034.95
4045	516580.23	2210926.78
4046	516613.15	2210901.60
4047	516637.26	2210867.88
4048	516664.81	2210813.93
4049	516687.99	2210823.23
4050	516722.00	2210832.84
4051	516757.41	2210841.37
4052	516773.58	2210845.27
4053	516773.55	2210845.41

Обозначение характерных точек границы	Координаты, м	
	X	Y
4054	516788.06	2210783.95
4055	516737.95	2210771.88
4056	516708.34	2210763.51
4057	516678.55	2210751.56
4058	516649.72	2210734.26
4059	516623.81	2210712.80
4060	516601.45	2210687.68
4061	516583.14	2210659.46
4062	516569.30	2210628.80
4063	516560.24	2210596.41
4064	516556.16	2210562.86
4065	516553.77	2210530.99
4066	516550.93	2210500.61
4067	516548.70	2210482.79
4068	516547.63	2210476.54
4069	516547.63	2210476.54
4070	516557.10	2210473.37
4071	516761.92	2210404.62
4072	516855.67	2210491.23
4073	516872.70	2210506.96
4074	516894.54	2210463.06
4075	516895.49	2210461.15
4076	516895.90	2210460.32
4077	516870.92	2210437.25
4078	516805.13	2210373.15
4079	516805.13	2210373.15
4080	516835.26	2210349.95
4081	516860.73	2210325.31
4082	516905.03	2210277.36
4083	516946.30	2210232.69
4084	516968.84	2210205.35
4085	516990.93	2210171.41
4086	517086.26	2210259.47
4087	517134.30	2210235.77
4088	517121.05	2210223.53
4089	517016.00	2210126.50
4090	517039.52	2210087.19
4091	517060.55	2210060.18
4092	517084.83	2210035.82
4093	517154.52	2209973.99
4094	517163.36	2209966.16
4095	517171.15	2209969.19
4096	517190.25	2209975.92
4097	517209.52	2209982.16
4098	517258.23	2209996.92
4099	517283.39	2210005.94
4100	517307.20	2210017.87

Обозначение характерных точек границы	Координаты, м	
	X	Y
4101	517329.39	2210032.57
4102	517349.66	2210049.83
4103	517367.72	2210069.40
4104	517383.29	2210091.00
4105	517396.15	2210114.31
4106	517406.12	2210138.99
4107	517413.05	2210164.70
4108	517416.85	2210191.14
4109	517417.11	2210194.33
4110	517417.11	2210194.33
4111	517420.16	2210194.22
4112	517470.16	2210192.40
4113	517469.69	2210186.66
4114	517469.13	2210179.48
4115	517466.76	2210162.64
4116	517463.35	2210146.00
4117	517458.91	2210129.56
4118	517453.44	2210113.43
4119	517446.99	2210097.67
4120	517444.44	2210092.26
4121	517432.75	2210070.15
4122	517431.22	2210067.56
4123	517422.01	2210053.25
4124	517411.87	2210039.58
4125	517400.92	2210026.56
4126	517389.18	2210014.22
4127	517376.66	2210002.69
4128	517363.49	2209991.92
4129	517349.68	2209982.00
4130	517335.12	2209972.94
4131	517321.09	2209965.19
4132	517315.35	2209962.62
4133	517304.88	2209957.74
4134	517293.13	2209953.14
4135	517288.30	2209951.35
4136	517274.60	2209946.40
4137	517265.03	2209942.25
4139	517267.74	2209933.97
4140	517228.36	2209922.04
4141	517210.43	2209916.24
4142	517192.98	2209910.08
4143	517175.97	2209903.47
4144	517160.09	2209896.71
4145	517149.52	2209891.39
4146	517138.67	2209885.36
4147	517128.25	2209878.93
4148	517118.06	2209871.97

Обозначение характерных точек границы	Координаты, м	
	X	Y
4149	517108.46	2209864.80
4150	517091.19	2209850.28
4151	517080.48	2209840.42
4152	517069.96	2209829.95
4153	517026.48	2209783.62
4154	517017.61	2209774.11
4155	517008.01	2209764.31
4156	516998.41	2209754.85
4157	516988.16	2209745.16
4158	516978.58	2209736.74
4159	516980.83	2209730.72
4160	516980.20	2209728.18
4161	517039.73	2209671.28
4162	517056.88	2209650.03
4163	517067.97	2209625.08
4164	517072.25	2209598.10
4165	517072.01	2209587.66
4166	517070.74	2209577.29
4167	517063.55	2209553.35
4168	517050.92	2209531.78
4169	517003.12	2209468.83
4170	517002.98	2209468.65
4171	516962.94	2209425.27
4172	516917.16	2209388.01
4173	516866.55	2209357.62
4174	516812.14	2209334.71
4175	516755.03	2209319.76
4176	516696.38	2209313.07
4177	516637.37	2209314.76
4178	516628.11	2209315.79
4179	516618.87	2209317.03
4180	516608.94	2209318.53
4181	516605.18	2209302.30
4182	516603.65	2209292.16
4183	516603.46	2209290.72
4184	516602.58	2209286.46
4185	516601.44	2209282.21
4186	516600.02	2209278.02
4187	516598.35	2209273.93
4188	516596.41	2209269.92
4189	516594.26	2209266.12
4190	516593.33	2209264.64
4191	516591.87	2209262.42
4192	516589.22	2209258.86
4193	516586.64	2209255.76
4194	516585.70	2209254.66
4195	516583.23	2209252.30

Обозначение характерных точек границы	Координаты, м	
	X	Y
4196	516579.97	2209249.26
4197	516576.59	2209246.50
4198	516573.00	2209243.94
4199	516569.29	2209241.56
4200	516565.48	2209239.50
4201	516561.41	2209237.61
4202	516557.31	2209235.97
4203	516553.10	2209234.63
4204	516548.72	2209233.39
4205	516548.01	2209233.25
4206	516547.46	2209233.19
4207	516508.16	2209225.28
4208	516467.36	2209140.80
4209	516367.40	2209196.94
4212	516366.48	2209197.45
4213	516360.65	2209225.77
4214	516457.78	2209247.25
4215	516540.34	2209265.51
4216	516550.62	2209268.97
4217	516558.39	2209273.75
4218	516564.89	2209280.15
4219	516569.79	2209287.86
4220	516573.42	2209298.07
4221	516578.74	2209321.08
4222	516579.19	2209323.05
4223	516579.23	2209323.26
4224	516520.88	2209335.82
4225	516461.02	2209356.67
4226	516404.18	2209384.71
4227	516351.21	2209419.52
4228	516303.38	2209460.13
4229	516260.84	2209506.26
4230	516224.23	2209557.21
4231	516194.09	2209612.25
4232	516191.66	2209618.35
4233	516170.86	2209670.53
4234	516169.82	2209673.70
4235	516168.84	2209676.89
4236	516162.38	2209713.50
4237	516164.27	2209750.63
4238	516174.43	2209786.39
4239	516192.33	2209818.97
4240	516217.08	2209846.72
4241	516247.41	2209868.22
4242	516281.78	2209882.38
4243	516312.69	2209891.20
4244	516303.39	2209901.99

Обозначение характерных точек границы	Координаты, м	
	X	Y
4245	516289.93	2209922.79
4246	516279.08	2209943.51
4247	516270.16	2209965.14
4248	516263.26	2209987.50
4249	516258.43	2210010.39
4250	516255.72	2210033.63
4251	516255.14	2210057.01
4252	516256.70	2210080.36
4253	516260.38	2210103.46
4254	516266.17	2210126.13
4255	516273.98	2210148.13
4256	516283.75	2210169.35
4257	516292.87	2210185.06
4258	516310.10	2210210.48
4259	516322.41	2210226.16
4260	516299.59	2210244.09
4261	516279.56	2210264.31
4262	516265.11	2210288.83
4263	516257.13	2210316.15
4264	516256.10	2210344.60
4265	516262.08	2210372.42
4266	516274.72	2210397.93
4267	516351.99	2210514.81
4268	516336.22	2210526.71
4269	516310.90	2210551.51
4270	516288.99	2210579.36
4271	516270.83	2210609.79
4272	516256.74	2210642.31
4273	516246.95	2210676.37
4274	516241.62	2210711.41
4275	516240.84	2210746.84
4276	516244.56	2210781.43
4277	516274.82	2210956.27
4278	516281.64	2210983.34
4279	516292.75	2211009.77
4280	516307.71	2211034.23
4281	516319.19	2211047.87
4282	516266.52	2211094.35
4283	516252.33	2211224.74
4284	516244.78	2211292.32
4285	516250.71	2211293.05
4286	516270.48	2211295.01
4287	516290.36	2211296.48
4288	516298.45	2211296.84
4289	516310.71	2211298.75
4290	516314.44	2211299.82
4291	516343.44	2211302.00

Обозначение характерных точек границы	Координаты, м	
	X	Y
4292	516350.04	2211302.48
4293	516369.88	2211305.76
4294	516389.62	2211308.12
4295	516409.55	2211309.99
4296	516429.50	2211311.69
4297	516435.12	2211312.29
4298	516449.41	2211313.74
4299	516454.97	2211314.28
4300	516469.24	2211315.34
6289	516489.37	2211316.19
6290	516509.20	2211319.39
6291	516528.69	2211320.89
6292	516534.70	2211320.31
6293	516550.79	2211321.24
6294	516559.26	2211321.60
6295	516565.15	2211321.11
6296	516567.84	2211316.97
6297	516569.84	2211315.67
6298	516571.69	2211313.74
6299	516573.76	2211310.74
6300	516574.86	2211308.12
6301	516575.28	2211306.51
6302	516575.83	2211305.85
6303	516579.21	2211300.85
6304	516581.57	2211295.29
6305	516582.76	2211289.37
6306	516588.77	2211232.41
6307	516592.51	2211221.38
6308	516600.44	2211162.15
6309	516603.39	2211143.95
6310	516605.28	2211135.28
6311	516607.89	2211126.45
6312	516610.76	2211119.09
6313	516610.86	2211118.85
6314	516615.55	2211109.24
6315	516620.39	2211101.90
6316	516624.02	2211097.38
6317	516629.12	2211094.29
6318	516633.29	2211090.66
6319	516637.71	2211087.36
6320	516646.97	2211081.76
6321	516656.92	2211077.16
6322	516668.13	2211073.94
6323	516676.89	2211072.65
6324	516688.24	2211072.26
6325	516700.76	2211073.13
6326	516713.40	2211074.75

Обозначение характерных точек границы	Координаты, м	
	X	Y
6327	516721.80	2211076.14
6328	516725.74	2211076.52
6329	516730.73	2211076.55
6330	516734.24	2211076.16
6331	516738.39	2211075.05
6332	516741.27	2211073.67
6333	516744.79	2211071.13
6334	516747.02	2211068.83
6335	516748.91	2211066.18
6336	516750.51	2211063.14
6337	516752.16	2211058.52
6338	516753.40	2211053.35
4042	516753.95	2211050.53
4302	516637.96	2209491.85
4303	516647.85	2209490.35
4304	516687.86	2209488.52
4305	516727.62	2209493.39
4306	516766.02	2209504.83
4307	516790.41	2209518.36
4308	516810.37	2209537.86
4309	516824.48	2209561.92
4310	516831.75	2209588.86
4311	516831.65	2209616.76
4312	516827.10	2209649.82
4313	516825.85	2209654.67
4314	516828.11	2209655.25
4315	516848.52	2209661.62
4316	516868.65	2209669.21
4317	516888.09	2209677.77
4318	516907.17	2209687.31
4319	516925.75	2209697.98
4320	516943.31	2209709.31
4321	516950.91	2209714.66
4322	516954.50	2209711.07
4323	517019.03	2209649.57
4324	517030.50	2209633.07
4325	517038.29	2209597.92
4326	517038.37	2209596.30
4327	517038.30	2209591.88
4328	517037.93	2209587.55
4329	517037.35	2209583.20
4330	517036.12	2209577.85
4331	517035.31	2209574.60
4332	517033.88	2209570.36
4333	517032.20	2209566.26
4334	517030.28	2209562.30

Обозначение характерных точек границы	Координаты, м	
	X	Y
4335	517028.14	2209558.50
4336	517025.71	2209554.76
4337	517023.84	2209552.34
4338	516976.18	2209489.57
4339	516962.79	2209473.02
4340	516946.60	2209456.12
4341	516929.01	2209439.66
4342	516917.94	2209431.12
4343	516910.41	2209425.05
4344	516891.20	2209411.25
4345	516871.11	2209398.66
4346	516850.26	2209387.33
4347	516828.79	2209377.34
4348	516806.74	2209368.69
4349	516784.07	2209361.41
4350	516761.09	2209355.58
4351	516737.84	2209351.19
4352	516714.19	2209348.23
4353	516691.08	2209346.76
4354	516667.00	2209346.79
4355	516660.40	2209347.13
4356	516643.36	2209348.21
4357	516633.43	2209349.46
4358	516616.74	2209351.63
4359	516623.71	2209397.87
4302	516637.96	2209491.85
4361	516642.52	2209521.96
4362	516661.03	2209644.13
4363	516680.06	2209641.73
4364	516701.45	2209640.28
4365	516722.74	2209639.91
4366	516744.13	2209640.71
4367	516765.36	2209642.66
4368	516786.48	2209645.70
4369	516796.57	2209647.73
4371	516801.90	2209608.41
4372	516801.97	2209607.38
4373	516802.13	2209603.84
4374	516802.06	2209599.21
4375	516801.70	2209594.60
4376	516801.06	2209590.04
4377	516800.13	2209585.50
4378	516798.92	2209581.02
4379	516797.44	2209576.65
4380	516795.69	2209572.38
4381	516793.68	2209568.23

Обозначение характерных точек границы	Координаты, м	
	X	Y
4382	516791.40	2209564.18
4383	516788.88	2209560.29
4384	516786.12	2209556.57
4385	516783.15	2209553.05
4386	516779.98	2209549.72
4387	516776.55	2209546.54
4388	516772.98	2209543.63
4389	516769.22	2209540.94
4390	516765.30	2209538.48
4391	516761.24	2209536.27
4392	516754.90	2209533.23
4393	516739.24	2209527.73
4394	516723.82	2209523.74
4395	516711.05	2209521.36
4396	516698.21	2209519.84
4397	516685.24	2209519.02
4398	516672.26	2209519.02
4399	516659.28	2209519.76
4400	516647.46	2209521.21
4361	516642.52	2209521.96
4403	516606.51	2209496.70
4404	516597.49	2209437.14
4405	516592.26	2209402.64
4406	516585.25	2209356.42
4407	516556.07	2209361.84
4408	516552.42	2209362.86
4409	516527.04	2209369.22
4410	516498.56	2209378.40
4411	516470.72	2209389.34
4412	516443.57	2209401.96
4413	516417.26	2209416.21
4414	516391.92	2209432.09
4415	516373.65	2209445.19
4416	516373.64	2209445.19
4417	516367.88	2209449.55
4418	516344.57	2209468.80
4419	516322.45	2209488.83
4420	516319.60	2209491.83
4421	516301.56	2209510.79
4422	516282.40	2209533.62
4423	516264.44	2209557.93
4424	516248.10	2209583.17
4425	516233.31	2209609.46
4426	516220.27	2209636.43
4427	516208.83	2209664.25
4428	516201.65	2209685.80

Обозначение характерных точек границы	Координаты, м	
	X	Y
4429	516199.49	2209693.82
4430	516197.83	2209701.86
4431	516196.68	2209709.98
4432	516196.07	2209722.32
4433	516196.11	2209726.08
4434	516196.61	2209734.19
4435	516197.57	2209742.32
4436	516198.97	2209750.33
4437	516200.97	2209758.30
4438	516203.28	2209766.10
4439	516205.98	2209773.82
4440	516209.24	2209781.26
4441	516213.06	2209788.51
4442	516217.28	2209795.49
4443	516221.94	2209802.21
4444	516226.83	2209808.43
4445	516232.28	2209814.48
4446	516238.13	2209820.25
4447	516244.26	2209825.56
4448	516250.73	2209830.51
4449	516257.52	2209835.05
4450	516264.55	2209839.15
4451	516269.76	2209841.69
4452	516275.32	2209844.11
4453	516279.43	2209845.85
4454	516287.13	2209848.57
4455	516291.10	2209849.74
4456	516337.50	2209862.98
4457	516391.85	2209804.20
4458	516392.31	2209803.71
4459	516421.78	2209771.95
4460	516435.66	2209757.80
4461	516450.28	2209744.00
4462	516438.35	2209721.22
4463	516417.19	2209664.50
4464	516412.06	2209639.66
4465	516414.67	2209614.43
4466	516424.80	2209591.17
4467	516441.48	2209572.06
4468	516478.89	2209544.71
4469	516519.67	2209522.71
4470	516563.07	2209506.47
4403	516606.51	2209496.70
4472	516629.77	2209650.18
4473	516611.06	2209526.75
4474	516593.28	2209530.07

Обозначение характерных точек границы	Координаты, м	
	X	Y
4475	516574.66	2209534.78
4476	516556.37	2209540.68
4477	516538.49	2209547.71
4478	516521.05	2209555.79
4479	516504.19	2209564.97
4480	516496.70	2209569.55
4482	516487.97	2209575.11
4483	516472.48	2209586.32
4484	516461.12	2209595.40
4485	516458.41	2209597.85
4486	516457.14	2209599.17
4487	516456.16	2209600.21
4488	516455.92	2209600.46
4489	516454.22	2209602.49
4490	516453.89	2209602.88
4491	516453.22	2209603.79
4492	516451.95	2209605.51
4493	516451.34	2209606.46
4494	516450.14	2209608.31
4495	516448.55	2209611.14
4496	516447.12	2209614.10
4497	516445.89	2209617.09
4498	516444.83	2209620.22
4499	516443.97	2209623.38
4500	516443.31	2209626.59
4501	516442.85	2209629.83
4502	516442.59	2209633.09
4503	516442.54	2209636.37
4504	516442.69	2209639.64
4505	516443.04	2209642.89
4506	516443.59	2209646.11
4507	516444.34	2209649.29
4508	516445.28	2209652.40
4509	516445.77	2209653.84
4510	516471.21	2209722.02
4511	516473.24	2209724.63
4512	516482.84	2209717.17
4513	516500.36	2209705.00
4514	516518.80	2209693.63
4515	516537.28	2209683.57
4516	516556.65	2209674.28
4517	516576.44	2209666.17
4518	516596.48	2209659.10
4519	516616.96	2209653.10
4472	516629.77	2209650.18
4521	516584.90	2209981.62

Обозначение характерных точек границы	Координаты, м	
	X	Y
4522	516594.34	2209972.22
4523	516606.23	2209962.18
4524	516618.92	2209953.15
4525	516632.30	2209945.21
4526	516646.30	2209938.39
4527	516660.81	2209932.76
4528	516675.74	2209928.34
4529	516690.98	2209925.17
4530	516706.43	2209923.28
4531	516721.99	2209922.66
4532	516737.54	2209923.33
4533	516752.99	2209925.28
4534	516768.22	2209928.50
4535	516783.13	2209932.97
4536	516797.62	2209938.65
4537	516811.60	2209945.52
4538	516824.96	2209953.51
4539	516829.43	2209956.54
4540	516836.30	2209961.54
4541	516845.37	2209968.95
4542	516849.47	2209972.66
4543	516985.98	2210098.77
4544	517006.45	2210064.55
4545	517030.50	2210033.67
4546	517057.37	2210006.71
4547	517115.57	2209955.08
4548	517122.94	2209948.54
4549	517120.04	2209947.08
4550	517106.81	2209939.73
4551	517093.92	2209931.78
4552	517081.42	2209923.24
4553	517069.31	2209914.19
4554	517049.56	2209897.59
4555	517036.91	2209885.93
4556	517024.76	2209873.85
4557	516980.46	2209826.66
4558	516972.05	2209817.63
4559	516963.42	2209808.81
4560	516954.66	2209800.18
4561	516945.73	2209791.74
4562	516929.72	2209777.68
4563	516915.75	2209766.95
4564	516908.10	2209761.57
4565	516892.97	2209751.81
4566	516877.37	2209742.85
4567	516861.28	2209734.81
4568	516844.82	2209727.55

Обозначение характерных точек границы	Координаты, м	
	X	Y
4569	516828.01	2209721.22
4570	516810.83	2209715.85
4571	516793.40	2209711.34
4572	516775.79	2209707.81
4573	516757.99	2209705.25
4574	516740.08	2209703.60
4575	516722.10	2209702.93
4576	516704.12	2209703.24
4577	516686.15	2209704.46
4578	516668.30	2209706.71
4579	516650.62	2209709.88
4580	516633.07	2209714.02
4581	516615.83	2209719.08
4582	516598.88	2209725.06
4583	516582.25	2209731.88
4584	516565.98	2209739.68
4585	516550.19	2209748.27
4586	516534.90	2209757.72
4587	516520.15	2209767.95
4588	516505.96	2209778.98
4589	516492.67	2209790.63
4590	516479.78	2209802.78
4591	516467.36	2209815.44
4592	516438.58	2209846.46
4593	516438.07	2209847.01
4594	516377.11	2209912.94
4595	516353.94	2209939.83
4596	516344.40	2209954.58
4597	516336.23	2209970.19
4598	516329.51	2209986.48
4599	516324.31	2210003.32
4600	516320.67	2210020.57
4601	516318.63	2210038.07
4602	516318.19	2210055.69
4603	516318.96	2210067.26
4604	516535.55	2210082.70
4605	516535.93	2210079.69
4606	516539.15	2210064.46
4607	516543.62	2210049.55
4608	516549.31	2210035.06
4609	516556.17	2210021.08
4610	516564.16	2210007.73
4611	516573.23	2209995.07
4612	516583.31	2209983.21
4521	516584.90	2209981.62
4614	516966.42	2210148.76

Обозначение характерных точек границы	Координаты, м	
	X	Y
4615	516952.12	2210135.56
4616	516944.52	2210128.54
4617	516934.17	2210118.97
4618	516815.54	2210009.39
4619	516806.83	2210001.98
4620	516797.53	2209995.32
4621	516787.72	2209989.45
4622	516777.46	2209984.41
4623	516766.81	2209980.24
4624	516755.86	2209976.96
4625	516744.67	2209974.59
4626	516733.33	2209973.15
4627	516721.90	2209972.66
4628	516710.48	2209973.12
4629	516699.13	2209974.51
4630	516687.93	2209976.84
4631	516676.99	2209980.13
4632	516666.31	2209984.22
4633	516656.03	2209989.22
4634	516646.20	2209995.06
4635	516636.88	2210001.68
4636	516628.14	2210009.06
4637	516621.63	2210015.55
4639	516620.04	2210017.13
4640	516612.63	2210025.84
4641	516605.97	2210035.14
4642	516600.10	2210044.95
4643	516595.06	2210055.21
4644	516590.89	2210065.86
4645	516587.60	2210076.81
4646	516585.24	2210088.00
4647	516584.01	2210097.67
4648	516583.82	2210099.20
4649	516583.80	2210099.35
4650	516583.31	2210110.77
4651	516583.77	2210122.20
4652	516585.16	2210133.55
4653	516587.49	2210144.74
4654	516590.73	2210155.71
4655	516594.87	2210166.37
4656	516599.88	2210176.65
4657	516605.71	2210186.48
4658	516612.34	2210195.80
4659	516619.72	2210204.54
4660	516627.79	2210212.64
4661	516778.81	2210352.15
4662	516794.16	2210341.50

Обозначение характерных точек границы	Координаты, м	
	X	Y
4663	516808.16	2210330.84
4664	516821.44	2210319.26
4665	516834.02	2210306.93
4666	516837.25	2210303.62
4667	516841.86	2210298.63
4668	516852.38	2210287.24
4669	516907.68	2210227.38
4670	516918.20	2210215.99
4671	516922.82	2210211.00
4672	516931.43	2210201.32
4673	516942.40	2210187.51
4674	516952.43	2210173.05
4675	516961.55	2210157.99
4614	516966.42	2210148.76
4676	516533.39	2210112.63
4677	516533.93	2210126.25
4678	516535.83	2210141.70
4679	516538.99	2210156.94
4680	516543.41	2210171.87
4681	516549.04	2210186.38
4682	516555.86	2210200.38
4683	516563.80	2210213.76
4684	516572.83	2210226.45
4685	516582.87	2210238.34
4686	516593.86	2210249.37
4687	516728.42	2210373.67
4688	516548.58	2210434.03
4689	516539.09	2210437.22
4690	516537.96	2210433.04
4691	516533.25	2210418.72
4692	516527.78	2210404.67
4693	516521.56	2210390.94
4694	516514.61	2210377.56
4695	516505.44	2210361.88
4696	516495.53	2210346.65
4697	516485.01	2210331.80
4698	516467.20	2210308.50
4699	516361.01	2210173.30
4700	516346.25	2210151.53
4701	516339.73	2210140.31
4702	516332.40	2210124.37
4703	516326.50	2210107.76
4704	516323.93	2210097.69
4676	516533.39	2210112.63
4706	516340.94	2210249.75

Обозначение характерных точек границы	Координаты, м	
	X	Y
4707	516417.40	2210347.09
4708	516434.26	2210369.15
4709	516443.40	2210382.04
4710	516451.81	2210394.98
4711	516459.43	2210408.01
4712	516464.87	2210418.48
4713	516469.69	2210429.12
4714	516473.93	2210440.01
4715	516477.58	2210451.10
4716	516479.25	2210457.30
4717	516469.67	2210460.52
4718	516427.52	2210474.67
4719	516395.31	2210487.84
4720	516377.01	2210498.26
4721	516299.75	2210381.38
4722	516289.11	2210358.52
4723	516285.66	2210333.54
4724	516289.68	2210308.64
4725	516300.84	2210286.03
4726	516318.13	2210267.68
4706	516340.94	2210249.75
4728	516509.93	2210650.42
4729	516454.29	2210674.75
4730	516426.05	2210691.28
4731	516402.41	2210713.90
4732	516384.67	2210741.40
4733	516373.80	2210772.26
4734	516370.39	2210804.80
4735	516374.63	2210837.25
4736	516386.28	2210867.82
4737	516304.18	2210891.38
4738	516284.19	2210775.88
4739	516280.89	2210745.14
4740	516281.56	2210714.87
4741	516286.11	2210684.94
4742	516294.47	2210655.85
4743	516306.51	2210628.07
4744	516322.02	2210602.06
4745	516340.74	2210578.27
4746	516362.36	2210557.09
4747	516386.54	2210538.86
4748	516412.85	2210523.89
4749	516441.47	2210512.18
4750	516477.32	2210500.14
4751	516486.98	2210496.90
4752	516488.30	2210507.44

Обозначение характерных точек границы	Координаты, м	
	X	Y
4753	516490.99	2210536.28
4754	516493.45	2210569.03
4755	516498.28	2210608.76
4756	516509.91	2210650.37
4728	516509.93	2210650.42
4758	516522.28	2210677.76
4759	516527.69	2210689.75
4760	516551.21	2210725.99
4761	516579.94	2210758.26
4762	516613.20	2210785.83
4763	516637.91	2210800.64
4764	516610.54	2210854.23
4765	516593.97	2210878.20
4766	516571.69	2210896.98
4767	516545.26	2210909.24
4768	516516.53	2210914.14
4769	516487.53	2210911.32
4770	516460.29	2210900.99
4771	516458.09	2210899.80
4772	516433.44	2210881.64
4773	516414.75	2210857.39
4774	516403.47	2210828.93
4775	516400.48	2210798.45
4776	516405.99	2210768.34
4777	516419.60	2210740.91
4778	516440.23	2210718.29
4779	516466.31	2210702.24
4758	516522.28	2210677.76
4781	516582.25	2211036.46
4782	516501.44	2211067.82
4783	516478.47	2211072.15
4784	516455.86	2211072.94
4785	516433.39	2211070.33
4786	516411.57	2211064.36
4787	516390.89	2211055.18
4788	516371.84	2211043.00
4789	516354.83	2211028.09
4790	516340.26	2211010.78
4791	516328.45	2210991.49
4792	516319.69	2210970.63
4793	516313.97	2210947.96
4794	516309.33	2210921.12
4795	516403.94	2210893.97
4796	516422.40	2210911.92
4797	516443.83	2210926.20

Обозначение характерных точек границы	Координаты, м	
	X	Y
4798	516446.03	2210927.38
4799	516478.07	2210940.41
4800	516512.40	2210944.71
4801	516546.67	2210939.99
4781	516582.25	2211036.46
4803	516272.05	2211265.53
4804	516276.31	2211227.42
4805	516290.07	2211104.25
4806	516335.40	2211064.25
4807	516347.74	2211075.07
4808	516371.90	2211090.52
4809	516398.10	2211102.15
4810	516425.76	2211109.71
4811	516454.24	2211113.03
4812	516482.90	2211112.02
4813	516512.47	2211106.45
4814	516583.87	2211078.73
4815	516560.66	2211296.92
4803	516272.05	2211265.53
6341	516958.11	2210507.78
6342	516952.22	2210520.99
6343	516941.34	2210545.37
6344	517036.03	2210632.85
6345	517000.39	2210840.65
6346	516861.19	2210816.77
6347	516855.45	2210846.23
6348	517171.83	2210900.50
6349	517117.00	2211249.36
6350	516869.29	2211222.63
6351	516805.89	2211184.23
6352	516823.97	2211060.69
6353	516799.46	2211057.14
6354	516794.62	2211086.49
6355	516790.73	2211100.90
6356	516786.73	2211135.71
6357	516785.74	2211151.52
6358	516783.54	2211172.88
6359	516783.12	2211177.85
6360	516783.00	2211181.35
6361	516783.11	2211184.66
6362	516783.47	2211187.75
6363	516784.37	2211191.50
6364	516785.80	2211194.84
6365	516788.14	2211198.32
6366	516791.77	2211201.77

Обозначение характерных точек границы	Координаты, м	
	X	Y
6367	516795.33	2211204.43
6368	516799.35	2211206.88
6369	516803.83	2211209.14
6370	516807.97	2211210.96
6371	516816.54	2211214.95
6372	516820.82	2211216.96
6373	516828.65	2211219.07
6374	516832.80	2211220.68
6375	516837.47	2211222.52
6376	516843.67	2211225.13
6377	516860.47	2211235.30
6378	516872.77	2211243.66
6379	516876.65	2211247.57
6380	517113.26	2211273.14
6385	517138.13	2211275.83
6386	517278.01	2211275.83
6387	517278.83	2211268.52
6388	517282.93	2211251.21
6389	517208.53	2211251.20
6390	517142.00	2211251.20
6391	517201.12	2210875.08
6392	517142.72	2210865.06
6393	517169.76	2210707.36
6394	517168.80	2210702.41
6395	516966.86	2210515.87
6341	516958.11	2210507.78
4841	517062.31	2210657.12
4842	517136.23	2210725.41
4843	517113.15	2210859.99
4844	517029.96	2210845.72
4841	517062.31	2210657.12
4845	517775.87	2209912.00
4846	517730.83	2209870.78
4847	517744.65	2209856.05
4848	517734.62	2209845.63
4849	517520.36	2209667.44
4850	517471.69	2209642.71
4851	517282.16	2209571.89
4852	517275.44	2209564.43
4853	517255.60	2209542.15
4854	517205.54	2209486.07
4855	517173.59	2209445.12
4856	517133.36	2209386.14
4857	517060.82	2209309.86
4858	516995.58	2209257.45

Обозначение характерных точек границы	Координаты, м	
	X	Y
4859	516904.93	2209198.29
6339	516755.44	2209235.84
6340	516740.70	2209251.19
4860	516710.70	2209247.09
4861	516709.27	2209246.89
4862	516709.22	2209246.42
4863	516555.55	2209091.27
4864	516596.25	2209068.41
4865	516701.72	2209174.91
4866	516728.05	2209201.49
4867	516729.75	2209201.06
4868	516915.88	2209154.30
4869	516930.78	2209155.99
4870	516971.42	2209184.31
4871	517016.15	2209211.52
4872	517030.66	2209221.42
4873	517104.73	2209284.95
4874	517155.89	2209347.78
4875	517197.77	2209405.62
4876	517205.12	2209420.50
4877	517236.26	2209460.43
4878	517305.95	2209539.52
4879	517511.22	2209626.39
4880	517525.44	2209632.65
4881	517754.04	2209822.75
4882	517791.60	2209897.24
4883	517824.83	2209903.51
4884	517823.17	2209907.61
4885	517812.02	2209939.15
4886	517809.13	2209940.54
4887	517806.23	2209939.34
4888	517787.01	2209920.99
4889	517778.82	2209914.71
4845	517775.87	2209912.00
Условный номер земельного участка 52:24:0000000:3У11		
6396	517485.87	2210191.83
6397	517485.95	2210202.13
6398	517486.04	2210215.15
6399	517474.00	2210216.27
6400	517469.39	2210213.44
6401	517463.87	2210213.64
6402	517431.32	2210214.83
6403	517402.58	2210213.74
6404	517349.09	2210215.33
6405	517297.53	2210218.68
6406	517265.10	2210222.40

Обозначение характерных точек границы	Координаты, м	
	X	Y
6407	517236.41	2210226.20
6408	517211.57	2210231.25
6409	517187.33	2210238.13
6410	517174.00	2210242.58
6411	517149.91	2210251.16
6412	517135.17	2210260.81
6413	517122.04	2210265.16
6414	517115.11	2210267.62
6415	517102.41	2210274.41
6416	517083.85	2210284.71
6417	517081.95	2210285.81
6418	517077.61	2210288.32
6419	517075.40	2210289.88
6420	517060.14	2210300.70
6421	517051.03	2210307.52
6422	517032.26	2210322.63
6423	517017.61	2210335.47
6424	517011.22	2210341.38
6425	517007.40	2210344.52
6426	516978.48	2210374.21
6427	516969.12	2210385.55
6428	516960.13	2210397.21
6429	516951.48	2210409.25
6430	516943.18	2210421.68
6431	516931.34	2210439.60
6432	516920.34	2210457.02
6433	516908.38	2210476.95
6434	516881.01	2210535.01
6435	516849.99	2210625.43
6436	516834.51	2210677.92
6437	516835.72	2210678.26
6438	516830.22	2210697.49
6439	516828.87	2210697.11
6440	516823.56	2210715.14
6441	516803.05	2210801.81
6442	516795.84	2210833.07
6443	516785.05	2210881.30
6444	516784.96	2210882.04
6445	516783.75	2210894.08
6446	516783.49	2210896.81
6447	516782.58	2210901.37
6448	516776.89	2210917.75
6449	516769.83	2210949.30
6450	516767.80	2210960.43
6451	516764.45	2210980.28
6452	516761.19	2211000.14
6453	516760.01	2211007.67

Обозначение характерных точек границы	Координаты, м	
	X	Y
6454	516757.60	2211019.81
6455	516756.89	2211023.40
6456	516755.75	2211040.01
6457	516753.90	2211050.53
6458	516718.03	2211045.64
6459	516757.41	2210841.37
6460	516773.55	2210845.41
6461	516773.58	2210845.27
6462	516788.06	2210783.95
6463	516795.16	2210752.46
6464	516800.15	2210731.89
6465	516807.19	2210704.56
6466	516814.68	2210677.35
6467	516822.61	2210650.27
6468	516830.99	2210623.32
6469	516839.80	2210596.50
6470	516849.05	2210569.84
6471	516858.73	2210543.33
6472	516872.70	2210506.96
6473	516894.54	2210463.06
6474	516895.49	2210461.15
6475	516895.90	2210460.32
6476	516901.76	2210449.57
6477	516908.63	2210437.59
6478	516915.77	2210425.79
6479	516923.20	2210414.17
6480	516927.99	2210407.03
6481	516932.90	2210399.97
6482	516937.92	2210392.99
6483	516943.06	2210386.10
6484	516953.74	2210372.64
6485	516957.29	2210368.49
6486	516964.90	2210359.60
6487	516978.38	2210345.12
6488	516997.47	2210326.03
6489	516997.47	2210326.03
6490	517000.17	2210323.11
6491	517019.91	2210305.56
6492	517040.25	2210289.49
6493	517051.63	2210281.29
6494	517062.78	2210273.75
6495	517075.02	2210265.83
6496	517086.26	2210259.47
6497	517134.30	2210235.77
6498	517144.62	2210231.70
6499	517156.63	2210226.97
6500	517181.73	2210218.74

Обозначение характерных точек границы	Координаты, м	
	X	Y
6501	517207.26	2210212.00
6502	517232.49	2210206.90
6503	517233.26	2210206.74
6504	517262.64	2210202.69
6505	517291.43	2210199.77
6506	517328.70	2210197.87
6507	517348.23	2210196.87
6508	517401.78	2210194.90
6509	517417.09	2210194.33
6510	517420.16	2210194.22
6511	517470.16	2210192.40
6512	517480.13	2210192.04
6396	517485.87	2210191.83
6513	517183.55	2210321.11
6514	517168.55	2210327.28
6515	517166.26	2210328.23
6516	517149.64	2210335.78
6517	517127.86	2210346.94
6518	517111.85	2210355.90
6519	517092.90	2210367.37
6520	517075.54	2210378.88
6521	517055.64	2210393.20
6522	517041.97	2210405.30
6523	517023.61	2210422.21
6524	517014.37	2210431.22
6525	516984.87	2210462.40
6526	516970.74	2210484.64
6527	516958.11	2210507.78
6528	516952.22	2210520.99
6529	516941.34	2210545.37
6530	516929.02	2210580.36
6531	516892.09	2210697.96
6532	516861.19	2210816.77
6533	516855.45	2210846.23
6534	516848.92	2210890.71
6535	516823.97	2211060.70
6536	516799.46	2211057.14
6537	516800.74	2211049.34
6538	516802.08	2211019.36
6539	516804.25	2211007.49
6540	516811.18	2210968.27
6541	516818.57	2210929.07
6542	516821.96	2210909.47
6543	516823.27	2210901.65
6544	516825.57	2210890.04
6545	516829.17	2210874.56

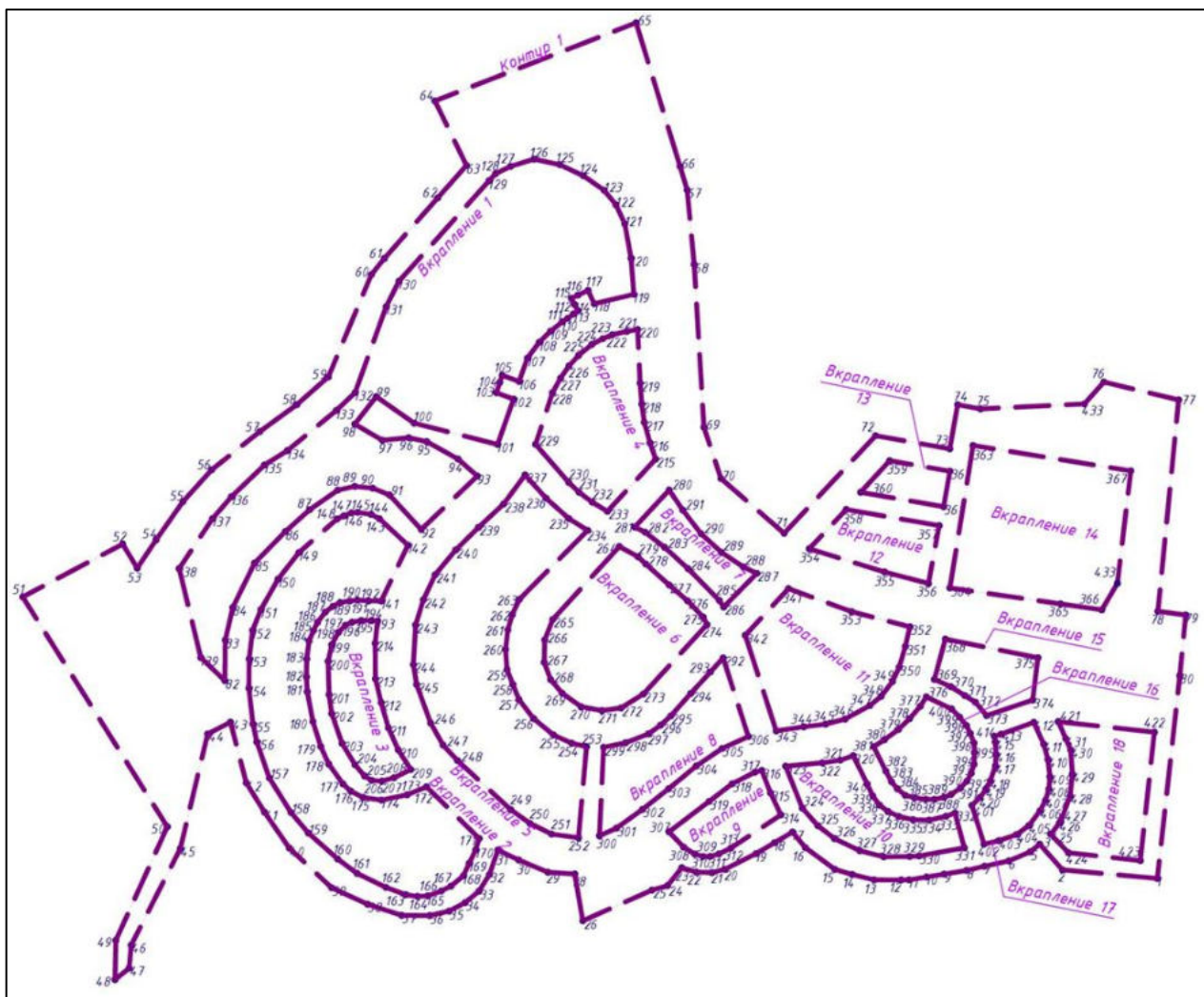
Обозначение характерных точек границы	Координаты, м	
	X	Y
6546	516834.42	2210840.17
6547	516840.29	2210815.50
6548	516854.38	2210756.35
6549	516871.11	2210692.01
6550	516882.50	2210652.35
6551	516894.32	2210614.65
6552	516908.22	2210573.80
6553	516912.74	2210560.45
6554	516917.38	2210547.94
6555	516923.01	2210534.13
6556	516927.84	2210523.14
6557	516934.64	2210509.62
6558	516947.79	2210486.29
6559	516955.08	2210474.68
6560	516968.10	2210455.77
6561	516987.65	2210430.59
6562	517007.15	2210408.20
6563	517026.90	2210388.39
6564	517047.61	2210369.68
6565	517075.97	2210347.69
6566	517089.09	2210338.51
6567	517102.32	2210329.96
6568	517135.37	2210311.10
6569	517166.90	2210296.39
6570	517192.06	2210286.49
6571	517216.30	2210279.75
6572	517243.64	2210273.36
6573	517268.40	2210269.60
6574	517303.65	2210266.39
6575	517334.88	2210265.60
6576	517342.68	2210264.36
6577	517359.35	2210263.58
6578	517361.09	2210263.32
6579	517376.56	2210263.13
6580	517381.87	2210263.34
6581	517390.33	2210262.33
6582	517393.69	2210262.22
6583	517402.75	2210262.64
6584	517430.50	2210261.91
6585	517475.10	2210266.02
6586	517481.60	2210266.81
6587	517486.42	2210266.56
6588	517486.44	2210269.41
6589	517496.00	2210270.50
6590	517572.70	2210268.36
6591	517589.74	2210266.43
6592	517599.71	2210263.79

Обозначение характерных точек границы	Координаты, м	
	X	Y
6593	517606.43	2210262.63
6594	517626.17	2210259.24
6595	517645.49	2210254.89
6596	517655.27	2210250.14
6597	517669.90	2210247.99
6598	517689.27	2210248.52
6599	517690.11	2210249.00
6600	517700.74	2210255.11
6601	517653.45	2210276.91
6602	517621.20	2210277.97
6603	517480.36	2210282.60
6604	517451.35	2210283.55
6605	517405.08	2210284.84
6606	517351.41	2210286.81
6607	517324.83	2210287.72
6608	517299.02	2210289.46
6609	517273.33	2210292.07
6610	517248.34	2210295.51
6611	517200.89	2210313.00
6513	517183.55	2210321.11
Условный номер земельного участка 52:24:0040001:854:3У3		
6614	516709.27	2209246.89
6615	516709.22	2209246.42
6616	516555.55	2209091.27
6617	516467.36	2209140.80
6618	516508.16	2209225.28
6619	516547.46	2209233.19
6620	516548.01	2209233.25
6621	516548.72	2209233.39
6622	516553.10	2209234.63
6623	516557.31	2209235.97
6624	516561.41	2209237.61
6625	516565.48	2209239.50
6626	516569.29	2209241.56
6627	516573.00	2209243.94
6628	516576.59	2209246.50
6629	516579.97	2209249.26
6630	516583.23	2209252.30
6631	516585.70	2209254.66
6632	516586.64	2209255.76
6614	516709.27	2209246.89
Условный номер земельного участка 52:24:0040001:853:3У2		
6633	516586.64	2209255.76
6634	516589.22	2209258.86
6635	516591.87	2209262.42

Обозначение характерных точек границы	Координаты, м	
	X	Y
6636	516593.33	2209264.64
6637	516594.26	2209266.12
6638	516596.41	2209269.92
6639	516598.35	2209273.93
6640	516600.02	2209278.02
6641	516601.44	2209282.21
6642	516602.58	2209286.46
6643	516603.46	2209290.72
6644	516603.65	2209292.16
6646	516605.18	2209302.30
6647	516608.94	2209318.53
6648	516618.87	2209317.03
6649	516628.11	2209315.79
6650	516637.37	2209314.76
6651	516680.25	2209313.53
6652	516740.70	2209251.19
6653	516710.70	2209247.09
6654	516709.27	2209246.89
6633	516586.64	2209255.76
Условный номер земельного участка 52:24:0000000:3У13		
5017	516257.17	2210083.28
5018	516159.24	2210076.30
5019	516164.10	2210087.47
5020	516199.04	2210167.23
5021	516238.24	2210239.84
5022	516239.16	2210245.18
5023	516241.22	2210257.22
5024	516276.19	2210270.03
5025	516279.57	2210264.31
5026	516299.59	2210244.09

Обозначение характерных точек границы	Координаты, м	
	X	Y
5027	516322.41	2210226.16
5028	516310.10	2210210.48
5029	516292.87	2210185.06
5030	516283.75	2210169.35
5031	516273.98	2210148.13
5032	516266.17	2210126.13
5033	516265.24	2210122.45
5034	516260.38	2210103.46
5017	516257.17	2210083.28
Условный номер земельного участка 52:24:0040001:558:3У5		
1812	517215.69	2211114.07
1813	517208.53	2211251.20
1814	517282.94	2211251.20
1815	517299.23	2211182.45
1816	517253.71	2211141.79
1817	517252.51	2211116.63
1812	517215.69	2211114.07
Условный номер земельного участка 52:24:0040001:1032:3У2		
1858	516914.37	2209154.68
1859	516728.05	2209201.49
1860	516596.25	2209068.41
1861	516737.73	2208988.95
1862	516754.37	2208977.86
1863	516769.39	2208964.65
1864	516782.52	2208949.56
1865	516785.99	2208944.29
1866	516797.34	2208951.77
1867	516884.42	2209087.87
1858	516914.37	2209154.68

**VI. Сведения о границах территории,
в отношении которой утвержден проект межевания**



Перечень координат характерных точек границ территории, в отношении которой утвержден проект межевания (система координат - МСК 52)

Номер характерной точки границы	Координаты, м	
	X	Y
1	516241.58	2211297.48
2	516259.93	2211095.09
3	516314.62	2211046.59
5	516298.36	2211026.30
6	516278.84	2210980.50
7	516267.64	2210928.82
8	516258.60	2210890.44
9	516250.69	2210842.71
10	516244.72	2210805.53
11	516238.58	2210767.84
12	516238.41	2210751.02

Номер характерной точки границы	Координаты, м	
	X	Y
13	516238.60	2210693.42
14	516250.00	2210646.73
15	516260.98	2210609.71
16	516307.27	2210546.77
17	516340.57	2210519.37
18	516317.66	2210480.86
19	516294.43	2210441.52
20	516261.05	2210374.95
21	516254.09	2210346.92
22	516255.08	2210314.11
23	516264.50	2210283.23

Номер характерной точки границы	Координаты, м	
	X	Y
24	516226.21	2210252.86
25	516216.69	2210219.65
26	516151.34	2210072.22
28	516251.04	2210054.90
29	516254.88	2209997.64
30	516280.88	2209935.57
31	516302.07	2209890.98
32	516249.73	2209873.01
33	516214.38	2209850.69
34	516189.90	2209821.16
35	516171.83	2209786.81
36	516162.41	2209745.52
37	516162.89	2209685.75
38	516186.72	2209613.00
39	516221.67	2209536.57
40	516306.35	2209446.22
41	516382.95	2209393.34
42	516445.54	2209354.47
43	516581.71	2209318.98
44	516549.77	2209272.09
45	516574.90	2209320.75
46	516099.22	2209108.91
47	516050.41	2209104.78
48	516025.77	2209074.57
49	516109.83	2209076.37
50	516351.87	2209186.08
51	516842.12	2208877.63
52	516954.70	2209090.80
53	516903.57	2209121.94
54	516963.49	2209161.97
55	517045.34	2209219.35
56	517113.20	2209280.60
57	517194.61	2209383.25
58	517252.33	2209462.37
59	517311.50	2209529.52
60	517529.72	2209621.30
61	517564.18	2209649.09
62	517693.32	2209762.83
63	517762.51	2209824.07
64	517900.00	2209756.79
65	518066.71	2210185.76
66	517760.90	2210279.44
67	517710.10	2210294.78
68	517551.00	2210309.78
69	517203.97	2210330.52
70	517094.66	2210366.79
71	516977.79	2210501.54

Номер характерной точки границы	Координаты, м	
	X	Y
72	517185.96	2210696.57
73	517157.93	2210854.78
74	517252.13	2210871.63
75	517243.16	2210920.46
433	517253.71	2211141.79
76	517300.41	2211183.50
77	517262.27	2211342.92
78	516811.33	2211298.76
79	516803.48	2211357.96
80	516674.01	2211345.46
1	516241.58	2211297.48
82	516663.41	2209308.81
83	516750.03	2209309.71
84	516819.51	2209325.69
85	516914.34	2209372.16
86	516981.46	2209437.82
87	517027.98	2209489.48
88	517069.91	2209549.80
89	517077.81	2209585.82
90	517074.05	2209623.81
91	517059.76	2209659.64
92	516986.02	2209727.53
93	517099.85	2209847.13
94	517136.12	2209806.18
95	517173.30	2209739.28
96	517181.64	2209700.74
97	517176.18	2209644.76
98	517210.63	2209585.82
99	517269.33	2209631.66
100	517212.76	2209712.35
101	517167.22	2209890.37
102	517263.91	2209924.58
103	517277.54	2209888.08
104	517299.41	2209894.95
105	517314.64	2209900.42
106	517301.68	2209936.25
107	517351.34	2209954.03
108	517385.00	2209978.98
109	517408.69	2210003.17
110	517429.05	2210028.66
111	517436.25	2210040.05
112	517445.44	2210052.12
113	517452.82	2210061.68
114	517466.18	2210054.15
115	517478.86	2210047.94
116	517485.88	2210061.82

Номер характерной точки границы	Координаты, м	
	X	Y
117	517495.81	2210083.39
118	517467.45	2210096.44
119	517487.42	2210181.02
120	517564.55	2210175.08
121	517637.76	2210161.78
122	517678.46	2210142.85
123	517709.26	2210117.84
124	517740.24	2210073.52
125	517763.96	2210023.15
126	517775.77	2209968.00
127	517760.30	2209917.92
128	517744.80	2209886.25
129	517729.78	2209872.19
130	517515.38	2209679.93
131	517461.16	2209652.78
132	517277.74	2209586.46
133	517239.58	2209546.15
134	517154.19	2209442.13
135	517123.42	2209393.23
136	517055.65	2209322.66
137	517008.86	2209282.26
138	516902.55	2209211.33
139	516712.72	2209257.46
82	516663.41	2209308.81
141	516833.32	2209642.18
142	516952.40	2209699.24
143	517008.79	2209638.51
144	517018.26	2209620.62
145	517022.52	2209592.03
146	517021.32	2209578.70
147	517014.83	2209561.99
148	517008.32	2209547.95
149	516936.66	2209466.69
150	516879.93	2209422.21
151	516815.16	2209385.63
152	516770.80	2209367.89
153	516709.74	2209360.65
154	516647.27	2209360.06
155	516571.43	2209368.66
156	516532.81	2209376.95
157	516456.13	2209403.52
158	516382.59	2209449.44
159	516338.37	2209486.98
160	516283.28	2209549.06
161	516252.31	2209590.73
162	516222.49	2209652.38

Номер характерной точки границы	Координаты, м	
	X	Y
163	516206.80	2209694.86
164	516203.24	2209719.47
165	516204.36	2209741.46
166	516214.73	2209770.19
167	516225.17	2209790.94
168	516246.85	2209817.12
169	516273.98	2209830.03
170	516302.43	2209843.61
171	516326.95	2209851.17
172	516437.00	2209738.99
173	516420.11	2209697.54
174	516408.67	2209642.82
175	516414.35	2209603.58
176	516427.90	2209577.07
177	516443.34	2209560.57
178	516485.49	2209530.34
179	516522.87	2209513.38
180	516576.20	2209496.57
181	516640.11	2209484.52
182	516671.36	2209482.82
183	516709.73	2209483.35
184	516748.23	2209488.38
185	516770.40	2209497.91
186	516787.93	2209506.40
187	516809.70	2209522.92
188	516821.84	2209539.02
189	516830.00	2209554.75
190	516833.46	2209575.09
191	516835.30	2209591.42
192	516833.41	2209615.71
141	516833.32	2209642.18
193	516790.87	2209634.45
194	516791.65	2209621.81
195	516791.86	2209599.83
196	516788.06	2209579.82
197	516781.55	2209565.77
198	516766.41	2209550.98
199	516739.96	2209536.75
200	516704.81	2209529.09
201	516633.69	2209531.08
202	516593.09	2209536.68
203	516529.75	2209558.73
204	516484.30	2209586.27
205	516460.18	2209606.68
206	516450.73	2209621.91
207	516449.20	2209643.21

Номер характерной точки границы	Координаты, м	
	X	Y
208	516456.27	2209669.25
209	516473.87	2209705.38
210	516515.99	2209678.47
211	516562.71	2209657.60
212	516616.68	2209642.13
213	516667.31	2209629.95
214	516743.07	2209629.34
193	516790.87	2209634.45
194	516791.65	2209621.81
195	516791.86	2209599.83
196	516788.06	2209579.82
197	516781.55	2209565.77
198	516766.41	2209550.98
199	516739.96	2209536.75
200	516704.81	2209529.09
201	516633.69	2209531.08
202	516593.09	2209536.68
203	516529.75	2209558.73
204	516484.30	2209586.27
205	516460.18	2209606.68
206	516450.73	2209621.91
207	516449.20	2209643.21
208	516456.27	2209669.25
209	516473.87	2209705.38
210	516515.99	2209678.47
211	516562.71	2209657.60
212	516616.68	2209642.13
213	516667.31	2209629.95
214	516743.07	2209629.34
193	516790.87	2209634.45
194	516791.65	2209621.81
195	516791.86	2209599.83
196	516788.06	2209579.82
197	516781.55	2209565.77
198	516766.41	2209550.98
199	516739.96	2209536.75
200	516704.81	2209529.09
201	516633.69	2209531.08
202	516593.09	2209536.68
203	516529.75	2209558.73
204	516484.30	2209586.27
205	516460.18	2209606.68
206	516450.73	2209621.91
207	516449.20	2209643.21
208	516456.27	2209669.25
209	516473.87	2209705.38
210	516515.99	2209678.47

Номер характерной точки границы	Координаты, м	
	X	Y
211	516562.71	2209657.60
212	516616.68	2209642.13
213	516667.31	2209629.95
214	516743.07	2209629.34
193	516790.87	2209634.45
215	517135.99	2210227.51
216	517170.65	2210215.51
217	517214.29	2210203.27
218	517253.21	2210197.97
219	517298.10	2210194.40
220	517412.43	2210189.14
221	517408.33	2210165.80
222	517401.31	2210135.10
223	517392.86	2210114.72
224	517380.45	2210091.30
225	517357.13	2210063.11
226	517334.73	2210042.59
227	517308.65	2210024.71
228	517277.59	2210007.44
229	517167.62	2209971.45
230	517086.22	2210042.26
231	517065.42	2210064.04
232	517044.23	2210092.14
233	517024.65	2210124.59
215	517135.99	2210227.51
234	516984.01	2210082.43
235	517008.97	2210042.71
236	517052.62	2209993.84
237	517102.22	2209949.03
238	517040.18	2209903.16
239	516990.19	2209849.42
240	516942.13	2209801.03
241	516889.39	2209757.25
242	516835.80	2209732.10
243	516782.13	2209715.61
244	516697.78	2209710.82
245	516655.18	2209717.74
246	516573.16	2209747.60
247	516526.05	2209774.13
248	516493.03	2209804.95
249	516388.29	2209918.51
250	516359.16	2209959.36
251	516336.13	2210005.77
252	516328.28	2210062.97
253	516522.61	2210080.15

Номер характерной точки границы	Координаты, м	
	X	Y
254	516529.95	2210048.71
255	516547.60	2210009.58
256	516582.55	2209967.29
257	516623.05	2209936.04
258	516655.40	2209923.02
259	516687.25	2209910.50
260	516729.81	2209907.57
261	516771.97	2209912.30
262	516804.11	2209921.59
263	516836.86	2209936.88
234	516984.01	2210082.43
235	517008.97	2210042.71
236	517052.62	2209993.84
237	517102.22	2209949.03
238	517040.18	2209903.16
239	516990.19	2209849.42
240	516942.13	2209801.03
241	516889.39	2209757.25
242	516835.80	2209732.10
243	516782.13	2209715.61
244	516697.78	2209710.82
245	516655.18	2209717.74
246	516573.16	2209747.60
247	516526.05	2209774.13
248	516493.03	2209804.95
249	516388.29	2209918.51
250	516359.16	2209959.36
251	516336.13	2210005.77
252	516328.28	2210062.97
253	516522.61	2210080.15
254	516529.95	2210048.71
255	516547.60	2210009.58
256	516582.55	2209967.29
257	516623.05	2209936.04
258	516655.40	2209923.02
259	516687.25	2209910.50
260	516729.81	2209907.57
261	516771.97	2209912.30
262	516804.11	2209921.59
263	516836.86	2209936.88
234	516984.01	2210082.43
264	516949.49	2210150.02
265	516793.99	2210008.06
266	516750.30	2209991.00
267	516702.46	2209989.89
268	516665.78	2210003.53

Номер характерной точки границы	Координаты, м	
	X	Y
269	516636.98	2210027.90
270	516608.02	2210068.25
271	516599.63	2210112.79
272	516605.23	2210153.47
273	516634.69	2210201.02
274	516782.95	2210336.92
275	516798.97	2210329.08
276	516833.84	2210295.44
277	516867.43	2210256.47
278	516912.42	2210206.28
279	516927.86	2210189.77
264	516949.49	2210150.02
280	517070.10	2210256.36
281	516991.05	2210183.04
282	516980.21	2210204.91
283	516947.93	2210246.56
284	516902.27	2210296.75
285	516834.54	2210363.37
286	516820.50	2210372.56
287	516892.27	2210443.15
288	516906.50	2210413.98
289	516936.83	2210368.32
290	516977.11	2210324.08
291	517027.31	2210285.26
280	517070.10	2210256.36
292	516712.02	2210371.39
293	516682.04	2210344.47
294	516635.91	2210302.09
295	516588.13	2210259.69
296	516568.39	2210237.86
297	516550.02	2210212.39
298	516530.88	2210163.26
299	516521.34	2210116.55
300	516332.52	2210107.63
301	516348.80	2210143.74
302	516388.82	2210199.39
303	516432.82	2210255.08
304	516481.45	2210314.14
305	516518.82	2210369.10
306	516544.22	2210425.27
292	516712.02	2210371.39
307	516340.94	2210256.06
308	516308.41	2210287.06
309	516293.57	2210311.23

Номер характерной точки границы	Координаты, м	
	X	Y
310	516288.42	2210328.83
311	516288.61	2210343.81
312	516293.76	2210362.18
313	516306.48	2210388.27
314	516377.15	2210494.57
315	516424.15	2210472.46
316	516472.02	2210453.74
317	516468.16	2210439.05
318	516443.36	2210390.54
319	516405.93	2210341.57
307	516340.94	2210256.06
320	516503.42	2210649.04
321	516493.89	2210621.26
322	516488.26	2210583.25
323	516481.01	2210504.60
324	516391.63	2210540.40
325	516354.11	2210573.35
326	516326.53	2210609.06
327	516300.78	2210662.77
328	516287.68	2210713.93
329	516288.50	2210769.22
330	516289.50	2210789.09
331	516306.91	2210885.79
332	516381.12	2210866.01
333	516374.19	2210846.59
334	516365.88	2210810.55
335	516366.85	2210776.60
336	516373.78	2210746.02
337	516384.63	2210722.81
338	516398.09	2210704.96
339	516417.49	2210690.48
340	516442.85	2210678.73
320	516503.42	2210649.04
341	516859.75	2210510.77
342	516760.26	2210418.62
343	516556.30	2210484.65
344	516565.06	2210543.34
345	516570.61	2210590.01
346	516581.52	2210631.40
347	516610.27	2210684.27
348	516629.99	2210708.43
349	516661.66	2210732.69
350	516692.10	2210746.96
351	516736.51	2210760.02
352	516778.28	2210769.72

Номер характерной точки границы	Координаты, м	
	X	Y
353	516810.66	2210645.50
341	516859.75	2210510.77
354	516944.81	2210555.09
355	516895.24	2210715.70
356	516870.78	2210809.36
357	516994.17	2210832.14
358	517028.56	2210634.02
354	516944.81	2210555.09
359	517132.61	2210726.62
360	517065.24	2210664.58
361	517034.54	2210841.75
362	517110.17	2210855.09
359	517132.61	2210726.62
363	517165.11	2210904.46
364	516861.23	2210855.06
365	516827.17	2211091.14
366	516814.47	2211178.99
433	516871.11	2211212.28
367	517110.88	2211240.89
363	517165.11	2210904.46
368	516752.22	2210848.85
369	516666.16	2210821.97
370	516650.55	2210857.12
371	516631.67	2210886.91
372	516617.51	2210909.42
373	516588.99	2210933.26
374	516622.17	2211031.73
375	516712.26	2211042.72
368	516752.22	2210848.85
376	516628.94	2210845.39
377	516608.78	2210791.97
378	516582.41	2210769.09
379	516559.37	2210745.23
380	516537.38	2210715.40
381	516522.64	2210692.62
382	516470.57	2210718.45
383	516447.86	2210730.56
384	516432.79	2210743.07
385	516419.02	2210759.59
386	516413.85	2210779.19
387	516410.30	2210803.47
388	516410.13	2210822.11

Номер характерной точки границы	Координаты, м	
	X	Y
389	516414.60	2210842.80
390	516421.10	2210857.84
391	516433.89	2210876.94
392	516449.04	2210891.40
393	516465.90	2210900.54
394	516485.12	2210906.38
395	516510.03	2210907.61
396	516530.31	2210906.46
397	516550.65	2210898.66
398	516567.67	2210890.49
399	516585.75	2210875.67
400	516603.19	2210858.52
376	516628.94	2210804.81
377	516608.78	2210791.97
378	516582.41	2210769.09
379	516559.37	2210745.23
380	516537.38	2210715.40
381	516522.64	2210692.62
382	516470.57	2210718.45
383	516447.86	2210730.56
384	516432.79	2210743.07
385	516419.02	2210759.59
386	516413.85	2210779.19
387	516410.30	2210803.47
388	516410.13	2210822.11
389	516414.60	2210842.80
390	516421.10	2210857.84
391	516433.89	2210876.94
392	516449.04	2210891.40
393	516465.90	2210900.54
394	516485.12	2210906.38
395	516510.03	2210907.61
396	516530.31	2210906.46
397	516550.65	2210898.66
398	516567.67	2210890.49
399	516585.75	2210875.67
400	516603.19	2210858.52

Номер характерной точки границы	Координаты, м	
	X	Y
376	516628.94	2210804.81
401	516397.60	2210902.08
402	516314.64	2210927.90
403	516322.11	2210959.31
404	516334.93	2210996.74
405	516354.17	2211023.20
406	516385.53	2211047.14
407	516408.07	2211058.88
408	516431.99	2211066.23
409	516458.55	2211068.47
410	516495.81	2211064.14
411	516528.23	2211054.94
412	516574.60	2211034.02
413	516549.28	2210964.04
414	516545.04	2210949.87
415	516532.72	2210951.93
416	516506.12	2210953.69
417	516481.55	2210952.13
418	516449.75	2210941.19
419	516430.56	2210931.69
420	516414.06	2210918.88
401	516397.60	2210902.08
421	516575.96	2211086.35
422	516553.60	2211291.12
423	516279.63	2211261.21
424	516296.37	2211107.89
425	516335.87	2211070.01
426	516359.10	2211088.29
427	516363.39	2211091.49
428	516417.59	2211111.48
429	516464.13	2211116.26
430	516515.68	2211112.79
431	516539.66	2211102.20
432	516575.96	2211086.35
421	516575.96	2211086.35