



**Министерство  
градостроительной деятельности и развития агломераций  
Нижегородской области**

Включен в Реестр  
нормативных актов органов  
исполнительной власти  
Нижегородской области

19 МАР 2024

25266-330-004-01-03/04

**П Р И К А З**

26 января 2024 г.

№ 07-01-03/07

г. Нижний Новгород

**Об утверждении изменений в Правила  
землепользования и застройки города  
Нижнего Новгорода, утвержденные приказом  
департамента градостроительной  
деятельности и развития агломераций  
Нижегородской области от 30 марта 2018 г.  
№ 07-01-06/22**

В соответствии со статьями 8<sup>2</sup>, 32, 33 Градостроительного кодекса Российской Федерации, статьей 2<sup>1</sup> Закона Нижегородской области от 23 декабря 2014 г. № 197-3 «О перераспределении отдельных полномочий между органами местного самоуправления муниципальных образований Нижегородской области и органами государственной власти Нижегородской области», пунктом 3.1.10 Положения о министерстве градостроительной деятельности и развития агломераций Нижегородской области, утвержденного постановлением Правительства Нижегородской области от 16 апреля 2020 г. № 308, приказом министерства градостроительной деятельности и развития агломераций Нижегородской области от 11 июля 2023 г. № 07-01-02/40 «О подготовке проекта о внесении изменений в Правила землепользования и застройки города Нижнего Новгорода», протоколом заседания комиссии по подготовке проектов правил землепользования и застройки Нижегородской области и иным вопросам землепользования и застройки Нижегородской области от 27 октября 2023 г. № 119

п р и к а з ы в а ю:

1. Утвердить прилагаемые изменения в Правила землепользования и застройки города Нижнего Новгорода, утвержденные приказом департамента градостроительной деятельности и развития агломераций Нижегородской области от 30 марта 2018 г. № 07-01-06/22 (далее – Правила землепользования и застройки города Нижнего Новгорода), предусматривающие:

1.1. Изменение в статьях 16 «Карта границ территориальных зон города Нижнего Новгорода» и 16<sup>5</sup> «Фрагмент карты границ территориальных зон города Нижнего Новгорода. Нижегородский район» части II «Карта градостроительного зонирования» (частично) зоны ТТ (зона инженерно-транспортной инфраструктуры) на зону ТОИ (зона многофункциональной общественной застройки центрального исторического района, зон охраны объектов культурного наследия и зон достопримечательных мест) с последующим установлением подзоны ТОИ.7 - подзона территориальной зоны многофункциональной общественной застройки центрального исторического района, зон охраны объектов культурного наследия и зон достопримечательных мест ТОИ в отношении земельного участка с кадастровым номером 52:18:0060050:8, расположенного по адресу: Нижегородская область, г. Нижний Новгород, Нижегородский район, ул.Ильинская, 56 (литеры И, И1, И2, Л, Л1, Л2).

1.2. Дополнение статьи 30<sup>1</sup> «Градостроительные регламенты зоны многофункциональной общественной застройки центрального исторического района, зон охраны объектов культурного наследия и зон достопримечательных мест ТОИ» части III «Градостроительные регламенты» градостроительными регламентами подзоны ТОИ.7 - подзона территориальной зоны многофункциональной общественной застройки центрального исторического района, зон охраны объектов культурного наследия и зон достопримечательных мест ТОИ.

2. Министерству градостроительной деятельности и развития агломераций Нижегородской области:

2.1. Направить настоящий приказ главе города Нижнего Новгорода в течении семи дней с даты принятия настоящего приказа.

2.2. Направить в филиал публично-правовой компании «Роскадастр» по Нижегородской области в электронной форме сведения о границах территориальных зон, содержащие графическое описание местоположения границ территориальных зон и перечень координат этих границ в системе координат, используемой для ведения Единого государственного реестра недвижимости, в течении пяти рабочих дней с даты принятия настоящего приказа.

2.3. Разместить настоящий приказ на официальном сайте министерства градостроительной деятельности и развития агломераций Нижегородской области в информационно-телекоммуникационной сети «Интернет».

2.4. Обеспечить размещение изменений в Правила землепользования и застройки города Нижнего Новгорода, утвержденных настоящим приказом, в Федеральной государственной информационной системе территориального планирования в соответствии с требованиями статьи 57<sup>1</sup> Градостроительного кодекса Российской Федерации.


3. Рекомендовать администрации города Нижнего Новгорода:

3.1. Обеспечить опубликование изменений в Правила землепользования и застройки города Нижнего Новгорода, утвержденных настоящим приказом, в порядке, установленном для официального опубликования муниципальных правовых актов, иной официальной информации.

3.2. Обеспечить размещение изменений в Правила землепользования и застройки города Нижнего Новгорода, утвержденных настоящим приказом, на официальном сайте администрации города Нижнего Новгорода в информационно-телекоммуникационной сети «Интернет».

4. Настоящий приказ вступает в силу со дня его официального опубликования.

Министр



М.В.Ракова

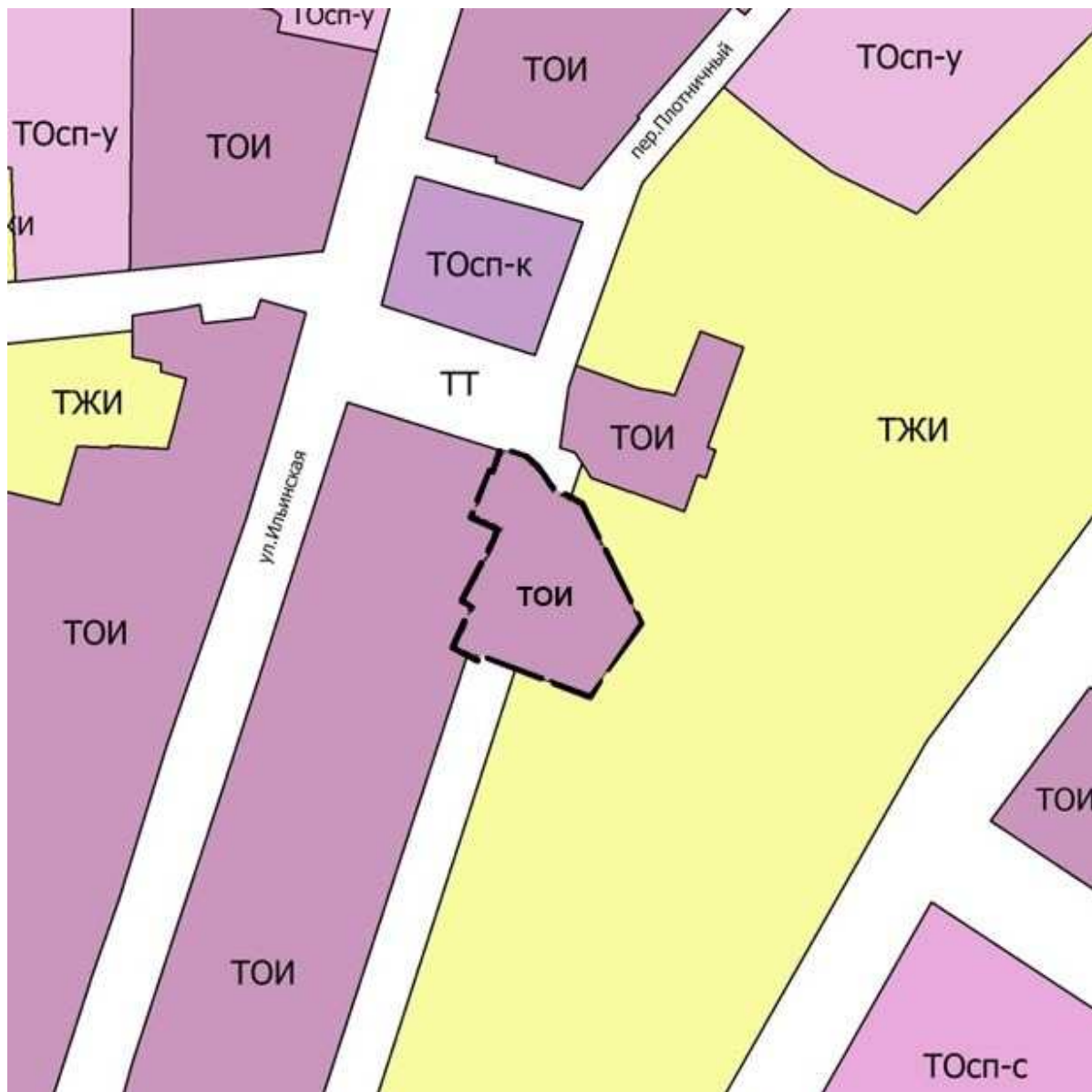
Приложение  
к приказу министерства  
градостроительной деятельности  
и развития агломераций  
Нижегородской области  
от 26 января 2024 г. № 07-01-03/07

**ИЗМЕНЕНИЯ**


**в Правила землепользования и застройки города Нижнего Новгорода,  
утвержденные приказом департамента градостроительной деятельности и  
развития агломераций Нижегородской области от 30 марта 2018 г. № 07-01-  
06/22**

1. В статьях 16 «Карта границ территориальных зон города Нижнего Новгорода» и 16<sup>5</sup> «Фрагмент карты границ территориальных зон города Нижнего Новгорода. Нижегородский район» части II «Карта градостроительного зонирования» изменить (частично) зону ТТ (зона инженерно-транспортной инфраструктуры) на зону ТОИ (зона многофункциональной общественной застройки центрального исторического района, зон охраны объектов культурного наследия и зон достопримечательных мест) в отношении земельного участка с кадастровым номером 52:18:0060050:8, расположенного по адресу: Нижегородская область, г. Нижний Новгород, Нижегородский район, ул.Ильинская, 56 (литеры И, И1, И2, Л, Л1, Л2), в следующих границах:

«



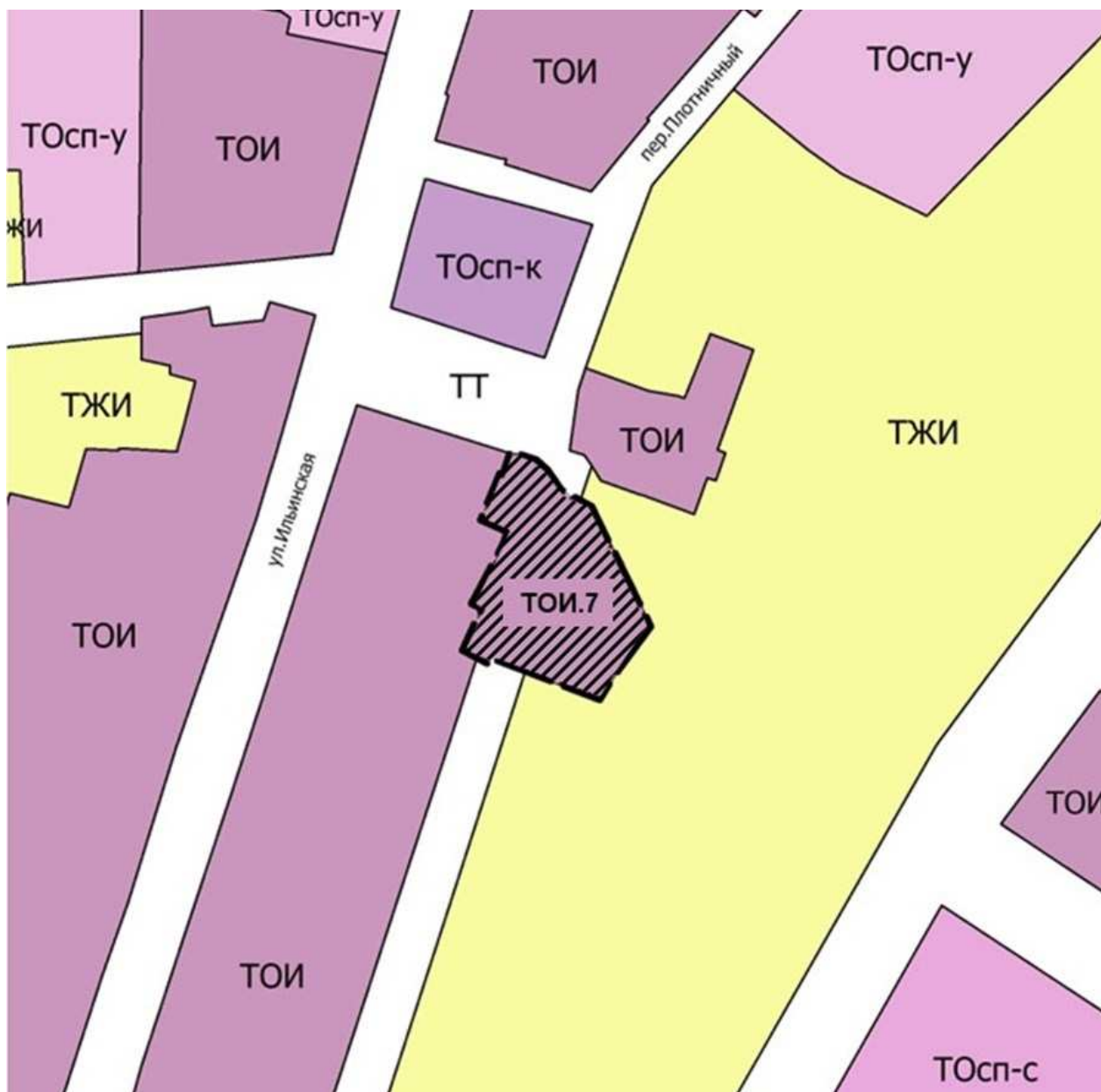
УСЛОВНЫЕ ОБОЗНАЧЕНИЯ:

-  ТОИ - зона многофункциональной общественной застройки центрального исторического района, зон охраны объектов культурного наследия и зон достопримечательных мест


».

2. В статьях 16 «Карта границ территориальных зон города Нижнего Новгорода» и 16<sup>5</sup> «Фрагмент карты границ территориальных зон города Нижнего Новгорода. Нижегородский район» части II «Карта градостроительного зонирования» установить подзону ТОИ.7 – подзона территориальной зоны многофункциональной общественной застройки центрального исторического района, зон охраны объектов культурного наследия и зон достопримечательных мест ТОИ в отношении земельного участка с кадастровым номером 52:18:0060050:8, расположенного по адресу: Нижегородская область, г. Нижний Новгород, Нижегородский район, ул.Ильинская, 56 (литеры И, И1, И2, Л, Л1, Л2), в следующих границах:

«



#### УСЛОВНЫЕ ОБОЗНАЧЕНИЯ:

 TOI.7 – подзона территориальной зоны многофункциональной общественной застройки центрального исторического района, зон охраны объектов культурного наследия и зон достопримечательных мест TOИ

».

3. Статью 30<sup>1</sup> «Градостроительные регламенты зоны многофункциональной общественной застройки центрального исторического района, зон охраны объектов культурного наследия и зон достопримечательных мест TOИ» части III «Градостроительные регламенты» дополнить градостроительными регламентами подзоны TOИ.7 - подзона территориальной зоны многофункциональной общественной застройки центрального исторического района, зон охраны объектов культурного наследия и зон достопримечательных мест TOИ:

«Градостроительные регламенты подзоны ТОО.7 территориальной зоны многофункциональной общественной застройки центрального исторического района, зон охраны объектов культурного наследия и зон достопримечательных мест ТОО.

Подзона ТОО.7 выделена в границах территориальной зоны многофункциональной общественной застройки центрального исторического района, зон охраны объектов культурного наследия и зон достопримечательных мест ТОО для обеспечения правовых условий использования и строительства недвижимости на территории центрального исторического района города Нижнего Новгорода.

Формирование подзоны ТОО.7 предусматривает сохранение исторических красных линий, линий регулирования застройки, упорядочение границ земельных участков в целях выделения территорий общего пользования и формирования элементов планировочной структуры центрального исторического района города Нижнего Новгорода, а также пешеходных зон.

Размещение объектов капитального строительства регламентируется нормами инсоляции, освещенности, требованиями пожарной безопасности и определяется с учетом сложившейся застройки с целью сохранения целостности исторического контекста и своеобразия архитектурно-пространственной среды центрального исторического района города Нижнего Новгорода.

Виды разрешенного использования земельных участков (наименование, код)	Виды разрешенного использования земельных участков (описание)	Виды разрешенного использования объектов капитального строительства (наименование объектов капитального строительства)	Вспомогательные виды разрешенного использования	Предельные (минимальные и (или) максимальные) размеры земельных участков						Предельные параметры разрешенного строительства, реконструкции объектов капитального строительства				Иные предельные параметры разрешенного строительства, реконструкции объектов капитального строительства
				минимальная			максимальная			предельное количество этажей/высота		максимальный процент застройки, %	минимальные отступы от границ земельного участка, м	
				длина, м	ширина, м	площадь, кв. м	длина, м	ширина, м	площадь, кв. м	количество этажей	м			
1	2	3	4	5	6	7	8	9	10	11	12	13	14	15
Основные виды разрешенного использования														
Средне-этажная жилая застройка 2.5	Размещение многоквартирных домов этажностью не выше восьми этажей; благоустройство и озеленение; размещение подземных гаражей и автостоянок; обустройство спортивных и детских площадок, площадок для отдыха; размещение объектов обслуживания жилой застройки во встроенных, пристроенных и встроенно-пристроенных помещениях многоквартирного дома, если общая площадь таких помещений в многоквартирном доме не составляет более 20% общей площади помещений дома	многоквартирный дом, многоквартирный дом со встроенными, пристроенными и встроенно-пристроенными помещениями общественного назначения, встроенно-пристроенными и подземными стоянками автомобилей	площадки: детские, спортивные, хозяйственные, для отдыха; подземные стоянки; инженерные сооружения коммунального обслуживания; сооружения инженерной защиты; гостевые плоскостные открытые стоянки автомобилей	<*>	<*>	3000	<*>	<*>	<*>	6	<*>	60	<*>	<*>
Обслуживание жилой застройки 2.7	Размещение объектов капитального строительства, размещение которых предусмотрено видами разрешенного использования с кодами 3.1, 3.2, 3.3, 3.4, 3.4.1, 3.5.1, 3.6, 3.7, 3.10.1, 4.1, 4.3, 4.4, 4.6, 5.1.2, 5.1.3, если их размещение необходимо для обслуживания жилой застройки, а также связано с проживанием граждан, не причиняет вреда окружающей среде и санитарному благополучию, не нарушает права жителей, не требует установления санитарной зоны	нежилое здание общественного назначения	инженерные сооружения коммунального обслуживания; сооружения инженерной защиты; плоскостные открытые стоянки автомобилей	<*>	<*>	3000	<*>	<*>	<*>	3	<*>	80	<*>	Максимально общая площадь здания общественного назначения 1500 кв. м
Хранение автотранспорта 2.7.1	Размещение отдельно стоящих и пристроенных гаражей, в том числе подземных, предназначенных для хранения автотранспорта, в том числе с разделением на машино-места, за исключением гаражей, размещение	стоянка-паркинг (подземная, обвалованная, закрытого типа), плоскостная открытая стоянка автомобилей	сооружения инженерной защиты; инженерные сооружения коммунального обслуживания	<*>	<*>	3000	<*>	<*>	<*>	6	<*>	80	<*>	Максимальная вместимость объекта капитального

	которых предусмотрено содержанием видов разрешенного использования с кодами 2.7.2, 4.9													строитель- ства 500 ма- шино-мест
Предостав- ление ком- мунальных услуг 3.1.1	Размещение зданий и сооружений, обеспечивающих поставку воды, тепла, электричества, газа, отвод канализационных стоков, очистку и уборку объектов недвижимости (котельных, водозаборов, очистных сооружений, насосных станций, водопроводов, линий электропередач, трансформаторных подстанций, газопроводов, линий связи, телефонных станций, канализаций, стоянок, гаражей и мастерских для обслуживания уборочной и аварийной техники, сооружений, необходимых для сбора и плавки снега)	объекты и сети водоснабжения, водоотведения, теплоснабжения, электроснабжения, газоснабжения, связи, наружного освещения	сооружения инженерной защиты	<*>	<*>	<*>	<*>	<*>	<*>	<***>	<***>	80	<***>	<***>
Админи- стративные здания орга- низаций, обеспечива- ющих предостав- ление ком- мунальных услуг 3.1.2	Размещение зданий, предназначенных для приема физических и юридических лиц в связи с предоставлением им коммунальных услуг	здания для приема физических и юридических лиц в связи с предоставлением им коммунальных услуг, контрольно-пропускные пункты	инженерные сооружения коммунального обслуживания; объекты инженерной защиты; плоскостные открытые стоянки автомобилей; гараж для служебного автотранспорта	<*>	<*>	3000	<*>	<*>	<*>	<***>	<***>	80	<***>	<***>
Оказание социальной помощи населению 3.2.2	Размещение зданий, предназначенных для служб психологической и бесплатной юридической помощи, социальных, пенсионных и иных служб (службы занятости населения, пункты питания малоимущих граждан), в которых осуществляется прием граждан по вопросам оказания социальной помощи и назначения социальных или пенсионных выплат, а также для размещения общественных некоммерческих организаций: некоммерческих фондов, благотворительных организаций, клубов по интересам	здание для оказания гражданам социальной помощи, здание общественной некоммерческой организации	инженерные сооружения коммунального обслуживания; объекты инженерной защиты; плоскостные открытые стоянки автомобилей; гараж для служебного автотранспорта	<*>	<*>	3000	<*>	<*>	<*>	4	<***>	80	<***>	<***>
Оказание услуг связи 3.2.3	Размещение зданий, предназначенных для размещения пунктов оказания услуг почтовой, телеграфной, междугородней и международной телефонной связи	здание отделений почты, телеграфа, здания для размещения телефонной связи	инженерные сооружения коммунального обслуживания; объекты инженерной защиты; плоскостные открытые стоянки автомобилей; гараж для	<*>	<*>	3000	<*>	<*>	<*>	4	<***>	80	<***>	<***>

			служебного автотранспорта											
Амбулаторно-поликлиническое обслуживание 3.4.1	Размещение объектов капитального строительства, предназначенных для оказания гражданам амбулаторно-поликлинической медицинской помощи (поликлиники, фельдшерские пункты, пункты здравоохранения, центры матери и ребенка, диагностические центры, молочные кухни, станции донорства крови, клинические лаборатории)	поликлиники, центры матери и ребенка, диагностические центры, молочные кухни, клинические лаборатории; медицинские центры, стоматологические центры; травматологические пункты	плоскостные открытые стоянки автомобилей; инженерные сооружения коммунального обслуживания; сооружения инженерной защиты; хозяйственные постройки; гараж для служебного автотранспорта	<*>	<*>	3000	<*>	<*>	<*>	4	<***>	80	<***>	Максимальная вместимость поликлиник 600 посещений в смену
Дошкольное, начальное и среднее общее образование 3.5.1	Размещение объектов капитального строительства, предназначенных для просвещения, дошкольного, начального и среднего общего образования (детские ясли, детские сады, школы, лицеи, гимназии, художественные, музыкальные школы, образовательные кружки и иные организации, осуществляющие деятельность по воспитанию, образованию и просвещению), в том числе зданий, спортивных сооружений, предназначенных для занятия обучающихся физической культурой и спортом	детские ясли, детские сады, школы, лицеи, гимназии, художественные, музыкальные школы, образовательные кружки и иные организации, осуществляющие деятельность по воспитанию, образованию и просвещению	спортивный комплекс объекта дошкольного, начального и среднего общего образования, открытый стадион широкого профиля с элементами полосы препятствий; площадки: детские, спортивные, для отдыха, хозяйственные, теневые навесы, беседки, прогулочные веранды, мастерские, теплицы, оранжереи, постройки хозяйственные; инженерные сооружения коммунального обслуживания; сооружения инженерной защиты	<*>	<*>	*	<*>	<*>	<*>	Здания дошкольных образовательных организаций 3	<***>	60	<***>	Минимальный отступ от красной линии магистральных улиц до зданий дошкольных образовательных и образовательных организаций 25 м
										Здания общеобразовательных организаций 5	<***>			
										Иные объекты капитального строительства 3	<***>			
Среднее и высшее профессиональное образование 3.5.2	Размещение объектов капитального строительства, предназначенных для профессионального образования и просвещения (профессиональные технические училища, колледжи, художественные, музыкальные училища, общества знаний, институты, университеты, организации по переподготовке и повышению квалификации специалистов и иные организации, осуществляющие	профессиональные технические училища, колледжи, художественные, музыкальные училища, общества знаний, институты, университеты	спортивный комплекс объекта среднего и высшего профессионального образования, открытый стадион широкого профиля с элементами полосы препятствий;	<*>	<*>	3000	<*>	<*>	<*>	4	<***>	80	<***>	<***>

	деятельность по образованию и просвещению), в том числе зданий, спортивных сооружений, предназначенных для занятия обучающихся физической культурой и спортом		хозяйственные постройки; гараж для служебного автотранспорта; инженерные сооружения коммунального обслуживания; сооружения инженерной защиты; плоскостные открытые стоянки автомобилей											
Объекты культурно-досуговой деятельности 3.6.1	Размещение зданий, предназначенных для размещения музеев, выставочных залов, художественных галерей, домов культуры, библиотек, кинотеатров и кинозалов, театров, филармоний, концертных залов, планетариев	музей, выставочный зал, галерея, здания культурно-досуговых учреждений (Дом культуры, центр культуры), библиотека, кинотеатр театр, филармония, концертные залы, планетарии	хозяйственные постройки; гараж для служебного автотранспорта; инженерные сооружения коммунального обслуживания; сооружения инженерной защиты; плоскостные открытые стоянки автомобилей	<*>	<*>	3000	<*>	<*>	<*>	4	<***>	100	<***>	<***>
Цирки и зверинцы 3.6.3	Размещение зданий и сооружений для размещения цирков, зверинцев, зоопарков, зоосадов, океанариумов и осуществления сопутствующих видов деятельности по содержанию диких животных в неволе	океанариум	хозяйственные постройки; гараж для служебного автотранспорта; инженерные сооружения коммунального обслуживания; сооружения инженерной защиты; плоскостные открытые стоянки автомобилей	<*>	<*>	3000	<*>	<*>	<*>	4	<***>	100	<***>	<***>
Государственное управление 3.8.1	Размещение зданий, предназначенных для размещения государственных органов, государственного пенсионного фонда, органов местного самоуправления, судов, а также организаций, непосредственно обеспечивающих их деятельность или оказывающих государственные и (или) муниципальные услуги	административное здание, здания налоговой службы; здания прокуратуры, судов; дворцы бракосочетаний, ЗАГСы; здание органа власти и управления; здание общественной организации, МФЦ (многофункциональный центр), здание государственного пенсионного фонда	хозяйственные постройки; гараж для служебного автотранспорта; инженерные сооружения коммунального обслуживания; сооружения инженерной защиты; плоскостные открытые стоянки автомобилей	<*>	<*>	3000	<*>	<*>	<*>	4	<***>	100	<***>	<***>

Обеспечение внутреннего правопорядка 8.3	Размещение объектов капитального строительства, необходимых для подготовки и поддержания в готовности органов внутренних дел, Росгвардии и спасательных служб, в которых существует военизированная служба; размещение объектов гражданской обороны, за исключением объектов гражданской обороны, являющихся частями производственных зданий	здания УВД, ОВД, Росгвардии	хозяйственные постройки; гараж для служебного автотранспорта; инженерные сооружения коммунального обслуживания; сооружения инженерной защиты; плоскостные открытые стоянки автомобилей	<*>	<*>	3000	<*>	<*>	<*>	4	<***>	100	<***>	<***>
Обеспечение обороны и безопасности 8.0	Размещение объектов капитального строительства, необходимых для подготовки и поддержания в боевой готовности Вооруженных Сил Российской Федерации, других войск, воинских формирований и органов управлений ими (размещение военных организаций, внутренних войск, учреждений и других объектов, дислокация войск и сил флота), проведение воинских учений и других мероприятий, направленных на обеспечение боевой готовности воинских частей; размещение зданий военных училищ, военных институтов, военных университетов, военных академий; размещение объектов, обеспечивающих осуществление таможенной деятельности	Здания таможни	хозяйственные постройки; гараж для служебного автотранспорта; инженерные сооружения коммунального обслуживания; сооружения инженерной защиты; плоскостные открытые стоянки автомобилей	<*>	<*>	3000	<*>	<*>	<*>	4	<***>	100	<***>	<***>
Представительская деятельность 3.8.2	Размещение зданий, предназначенных для дипломатических представительств иностранных государств и субъектов Российской Федерации, консульских учреждений в Российской Федерации	Здания, предназначенные для дипломатических представительств иностранных государств и субъектов Российской Федерации, консульских учреждений в Российской Федерации	хозяйственные постройки; гараж для служебного автотранспорта; инженерные сооружения коммунального обслуживания; сооружения инженерной защиты; плоскостные открытые стоянки автомобилей	<*>	<*>	3000	<*>	<*>	<*>	4	<***>	100	<***>	<***>
Обеспечение деятельности в области гидрометеорологии и смежных с ней областях 3.9.1	Размещение объектов капитального строительства, предназначенных для наблюдений за физическими и химическими процессами, происходящими в окружающей среде, определения ее гидрометеорологических, агрометеорологических и гелиогеофизических характеристик, уровня загрязнения атмосферного воздуха, почв, водных объектов, в том числе по гидробиологическим	доплеровские метеорологические радиолокаторы, гидрологические посты	хозяйственные постройки; гараж для служебного автотранспорта; инженерные сооружения коммунального обслуживания; сооружения инженерной защиты;	<*>	<*>	3000	<*>	<*>	<*>	6	<***>	100	<***>	<***>

	показателям, и околоземного - космического пространства, зданий и сооружений, используемых в области гидрометеорологии и смежных с ней областях (доплеровские метеорологические радиолокаторы, гидрологические посты и другие)		плоскостные открытые стоянки автомобилей											
Проведение научных исследований 3.9.2	Размещение зданий и сооружений, предназначенных для проведения научных изысканий, исследований и разработок (научно-исследовательские и проектные институты, научные центры, инновационные центры, государственные академии наук, опытно-конструкторские центры, в том числе отраслевые)	научно-исследовательские институты, проектные институты, научные центры	хозяйственные постройки; гараж для служебного автотранспорта; инженерные сооружения коммунального обслуживания; сооружения инженерной защиты; плоскостные открытые стоянки автомобилей	<*>	<*>	3000	<*>	<*>	<*>	6	<***>	100	<***>	<***>
Предпринимательство 4.0	Размещение объектов капитального строительства в целях извлечения прибыли на основании торговой, банковской и иной предпринимательской деятельности. Содержание данного вида разрешенного использования включает в себя содержание видов разрешенного использования, предусмотренных кодами 4.1 - 4.10	нежилое здание общественного назначения	хозяйственные постройки; гараж для служебного автотранспорта; инженерные сооружения коммунального обслуживания; сооружения инженерной защиты	<*>	<*>	3000	<*>	<*>	<*>	4	<***>	80	<***>	Максимальная общая площадь нежилого здания общественного назначения 1000 кв. м
Деловое управление 4.1	Размещение объектов капитального строительства с целью: размещения объектов управленческой деятельности, не связанной с государственным или муниципальным управлением и оказанием услуг, а также с целью обеспечения совершения сделок, не требующих передачи товара в момент их совершения между организациями, в том числе биржевая деятельность (за исключением банковской и страховой деятельности)	административные и офисные здания	хозяйственные постройки; гараж для служебного автотранспорта; инженерные сооружения коммунального обслуживания; сооружения инженерной защиты; плоскостные открытые стоянки автомобилей	<*>	<*>	3000	<*>	<*>	<*>	4	<***>	100	<***>	<***>
Магазины 4.4	Размещение объектов капитального строительства, предназначенных для продажи товаров, торговая площадь которых составляет до 5000 кв. м	магазин	плоскостные открытые стоянки автомобилей; инженерные сооружения коммунального обслуживания; сооружения инженерной защиты	<*>	<*>	3000	<*>	<*>	<*>	2	<***>	80	<***>	Максимальная общая площадь магазина 1000 кв. м

Банковская и страховая деятельность 4.5	Размещение объектов капитального строительства, предназначенных для размещения организаций, оказывающих банковские и страховые услуги	здания банков и страховых компаний	хозяйственные постройки; гараж для служебного автотранспорта; инженерные сооружения коммунального обслуживания; сооружения инженерной защиты; плоскостные открытые стоянки автомобилей	<*>	<*>	3000	<*>	<*>	<*>	4	<***>	100	<***>	<***>
Общественное питание 4.6	Размещение объектов капитального строительства в целях устройства мест общественного питания (рестораны, кафе, столовые, закусочные, бары)	предприятие общественного питания (рестораны, кафе, столовые, закусочные, бары)	плоскостные открытые стоянки автомобилей; инженерные сооружения коммунального обслуживания; сооружения инженерной защиты	<*>	<*>	3000	<*>	<*>	<*>	3	<***>	100	<***>	<***>
Гостиничное обслуживание 4.7	Размещение гостиниц	гостиница	плоскостные открытые стоянки автомобилей; инженерные сооружения коммунального обслуживания; сооружения инженерной защиты	<*>	<*>	2000	<*>	<*>	2500	6	<***>	80	4	Максимальная вместимость гостиниц 200 номеров
Развлекательные мероприятия 4.8.1	Размещение зданий и сооружений, предназначенных для организации развлекательных мероприятий, путешествий, для размещения дискотек и танцевальных площадок, ночных клубов, аквапарков, боулинга, аттракционов и т.п., игровых автоматов (кроме игрового оборудования, используемого для проведения азартных игр), игровых площадок	дискотеки, танцевальные площадки, ночные клубы, досуговые центры (боулинг, караоке и т.д.)	хозяйственные постройки; гараж для служебного автотранспорта; инженерные сооружения коммунального обслуживания; сооружения инженерной защиты	<*>	<*>	3000	<*>	<*>	<*>	3	<***>	80	<***>	Максимальная общая площадь объекта капитального строительства 3000 кв. м
Выставочно-ярмарочная деятельность 4.10	Размещение объектов капитального строительства, сооружений, предназначенных для осуществления выставочно-ярмарочной и конгрессной деятельности, включая деятельность, необходимую для обслуживания указанных мероприятий (застройка экспозиционной площади, организация питания участников мероприятий)	конгресс-холл; выставочный зал	плоскостные открытые стоянки автомобилей; инженерные сооружения коммунального обслуживания; сооружения инженерной защиты	<*>	<*>	3000	<*>	<*>	<*>	6	<***>	100	<***>	<***>
Водный транспорт 7.3	Размещение искусственно созданных для судоходства внутренних водных путей, размещение объектов капитального строительства	причалные стенки, пристани, пассажирские	хозяйственные постройки; гараж для служебного	<*>	<*>	<*>	<*>	<*>	<*>	<*>	<*>	100	<***>	<***>



			архитектурные формы, некапитальные нестационарные строения сооружения, информационные щиты и указатели, применяемые как составные части благоустройства территории											
Условно разрешенные виды использования														
Обеспечение внутреннего правопорядка 8.3	Размещение объектов капитального строительства, необходимых для подготовки и поддержания в готовности органов внутренних дел, Росгвардии и спасательных служб, в которых существует военизированная служба; размещение объектов гражданской обороны, за исключением объектов гражданской обороны, являющихся частями производственных зданий	здания спасательных служб, гражданской обороны, пожарная часть	инженерные сооружения коммунального обслуживания; сооружения инженерной защиты	<*>	<*>	3000	<*>	<*>	<*>	2	<***>	80	<***>	Минимальный отступ от красной линии до пожарной части 10 м
Служебные гаражи 4.9	Размещение постоянных или временных гаражей, стоянок для хранения служебного автотранспорта, используемого в целях осуществления видов деятельности, предусмотренных видами разрешенного использования с кодами 3.0, 4.0, а также для стоянки и хранения транспортных средств общего пользования, в том числе в депо	гараж, гараж-стоянка	инженерные сооружения коммунального обслуживания; сооружения инженерной защиты	<*>	<*>	3000	<*>	<*>	<***>	6	<***>	100	<***>	Максимальная вместимость 500 машиномест
Осуществление религиозных обрядов 3.7.1	Размещение зданий и сооружений, предназначенных для совершения религиозных обрядов и церемоний (в том числе церкви, соборы, храмы, часовни, мечети, молельные дома, синагоги)	церкви, соборы, храмы, часовни, мечети, молельные дома, синагоги	хозяйственные постройки; инженерные сооружения коммунального обслуживания; сооружения инженерной защиты; монумент; памятный знак	<*>	<*>	3000	<*>	<*>	<*>	<***>	<***>	80	4	Минимальный отступ от красной линии до объекта капитального строительства 5 м

**Примечание:**

<\*> Предельные размеры земельных участков не подлежат установлению.

<\*\*\*> Предельные параметры разрешенного строительства, реконструкции объектов капитального строительства не подлежат установлению.