



**Министерство  
градостроительной деятельности и развития агломераций  
Нижегородской области**

Включен в Реестр  
нормативных актов органов  
исполнительной власти  
Нижегородской области

19 МАР 2024

25269-330-004-01-03/10

**П Р И К А З**

26 января 2024 г.

№ 07-01-03/10

г. Нижний Новгород

**Об утверждении изменений в Правила  
землепользования и застройки города  
Нижнего Новгорода, утвержденные приказом  
департамента градостроительной  
деятельности и развития агломераций  
Нижегородской области от 30 марта 2018 г.  
№ 07-01-06/22**

В соответствии со статьями 8<sup>2</sup>, 32, 33 Градостроительного кодекса Российской Федерации, статьей 2<sup>1</sup> Закона Нижегородской области от 23 декабря 2014 г. № 197-З «О перераспределении отдельных полномочий между органами местного самоуправления муниципальных образований Нижегородской области и органами государственной власти Нижегородской области», пунктом 3.1.10 Положения о министерстве градостроительной деятельности и развития агломераций Нижегородской области, утвержденного постановлением Правительства Нижегородской области от 16 апреля 2020 г. № 308, приказом министерства градостроительной деятельности и развития агломераций Нижегородской области от 11 июля 2023 г. № 07-01-02/40 «О подготовке проекта о внесении изменений в Правила землепользования и застройки города Нижнего Новгорода», протоколом заседания комиссии по подготовке проектов правил землепользования и застройки Нижегородской области и иным вопросам землепользования и застройки Нижегородской области от 18 декабря 2023 г. № 121

п р и к а з ы в а ю:

1. Утвердить прилагаемые изменения в часть II «Карта градостроительного зонирования» Правил землепользования и застройки города Нижнего Новгорода, утвержденных приказом департамента градостроительной деятельности и развития агломераций Нижегородской области от 30 марта 2018 г. № 07-01-06/22 (далее – Правила землепользования и застройки города Нижнего Новгорода), предусматривающие изменение в статьях 16 «Карта границ территориальных зон города Нижнего Новгорода» и 16<sup>5</sup> «Фрагмент карты границ территориальных зон города Нижнего Новгорода. Нижегородский район» (частично) зоны ТЖИ (зона жилой застройки центрального исторического района) на зону ТРИ (зона охраняемых природных ландшафтов центрального исторического района) в отношении территории у дома № 9 по Почтовому съезду в Нижегородском районе.

2. Министерству градостроительной деятельности и развития агломераций Нижегородской области:

2.1. Направить настоящий приказ главе города Нижнего Новгорода в течении семи дней с даты принятия настоящего приказа.

2.2. Направить в филиал публично-правовой компании «Роскадастр» по Нижегородской области в электронной форме сведения о границах территориальных зон, содержащие графическое описание местоположения границ территориальных зон и перечень координат этих границ в системе координат, используемой для ведения Единого государственного реестра недвижимости, в течении 5 рабочих дней с даты принятия настоящего приказа.

2.3. Разместить настоящий приказ на официальном сайте министерства градостроительной деятельности и развития агломераций Нижегородской области в информационно-телекоммуникационной сети «Интернет».

2.4. Обеспечить размещение изменений в Правила землепользования и застройки города Нижнего Новгорода, утвержденных настоящим приказом, в Федеральной государственной информационной системе территориального планирования в соответствии с требованиями статьи 57<sup>1</sup> Градостроительного кодекса Российской Федерации.


3. Рекомендовать администрации города Нижнего Новгорода:

3.1. Обеспечить опубликование изменений в Правила землепользования и застройки города Нижнего Новгорода, утвержденных настоящим приказом, в порядке, установленном для официального опубликования муниципальных правовых актов, иной официальной информации.

3.2. Обеспечить размещение изменений в Правила землепользования и застройки города Нижнего Новгорода, утвержденных настоящим приказом, на официальном сайте администрации города Нижнего Новгорода в информационно-телекоммуникационной сети «Интернет».

4. Настоящий приказ вступает в силу со дня его официального опубликования.

Министр

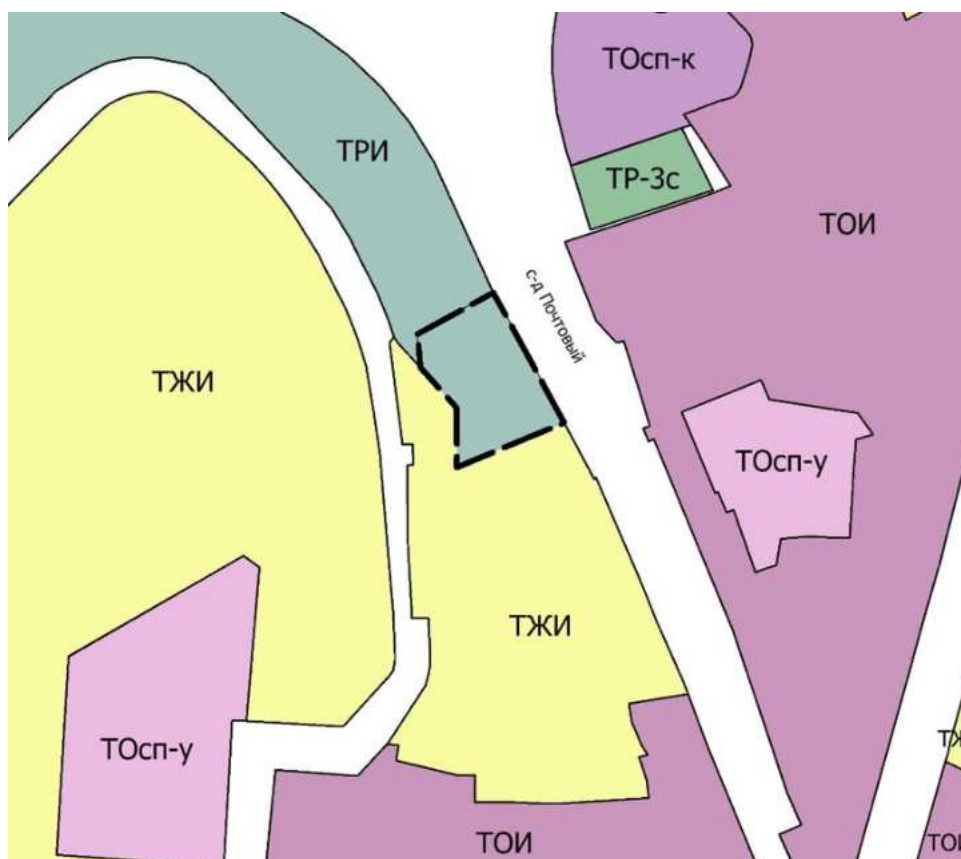


М.В.Ракова


**ИЗМЕНЕНИЯ**  
**в часть II «Карта градостроительного зонирования» Правил**  
**землепользования и застройки города Нижнего Новгорода,**  
**утвержденных приказом департамента градостроительной деятельности**  
**и развития агломераций Нижегородской области от 30 марта 2018 г.**  
**№ 07-01-06/22**

В статьях 16 «Карта границ территориальных зон города Нижнего Новгорода» и 16<sup>5</sup> «Фрагмент карты границ территориальных зон города Нижнего Новгорода. Нижегородский район» изменить (частично) зону ТЖИ (зона жилой застройки центрального исторического района) на зону ТРИ (зона охраняемых природных ландшафтов центрального исторического района) в отношении территории у дома № 9 по Почтовому съезду в Нижегородском районе в следующих границах:

«



УСЛОВНЫЕ ОБОЗНАЧЕНИЯ:

 ТРИ - зона охраняемых природных ландшафтов центрального исторического района

».