



Управление  
государственной охраны объектов культурного наследия  
Нижегородской области

Включен в Реестр  
нормативных актов органов  
исполнительной власти  
Нижегородской области  
27 MAR 2024

№ в реестре  
15310-518-090

П Р И К А З

27.03.2024

№ 90

г. Нижний Новгород

О внесении изменений в приказ управления  
государственной охраны объектов  
культурного наследия Нижегородской  
области от 20.07.2020 № 209

В целях приведения в соответствие с действующим законодательством  
п р и к а з ы в а ю:

1. Внести в приказ управления государственной охраны объектов культурного наследия Нижегородской области от 20.07.2020 № 209 «Об утверждении описания местоположения границ защитных зон объектов культурного наследия, расположенных на территории Володарского района Нижегородской области, режима использования земель в границах защитных зон объектов культурного наследия» изменения согласно приложению к настоящему приказу.

2. Контроль за исполнением настоящего приказа оставляю за собой.

Руководитель

Г.В.Меламед

ПРИЛОЖЕНИЕ  
к приказу управления государственной  
охраны объектов культурного наследия  
Нижегородской области  
от 27.03.2024 № 90

О внесении изменений в приказ управления государственной охраны объектов культурного наследия Нижегородской области от 20.07.2020 № 209 «Об утверждении описания местоположения границ защитных зон объектов культурного наследия, расположенных на территории Володарского района Нижегородской области, режима использования земель в границах защитных зон объектов культурного наследия»

В приложении 1 к приказу управления государственной охраны объектов культурного наследия Нижегородской области от 20.07.2020 № 209 «Об утверждении описания местоположения границ защитных зон объектов культурного наследия, расположенных на территории Володарского района Нижегородской области, режима использования земель в границах защитных зон объектов культурного наследия» пункт 6 изложить в следующей редакции:




"6. Текстовое описание местоположения границы защитной зоны объекта культурного наследия регионального значения «Троицкая церковь» (Нижегородская область, Володарский муниципальный округ, с. Старково; адрес в едином государственном реестре объектов культурного наследия (памятников истории и культуры) народов Российской Федерации: Нижегородская область, Володарский район, с. Старково)

Граница защитной зоны установлена на расстоянии 100 метров от границы территории памятника, утвержденной приказом управления государственной охраны объектов культурного наследия Нижегородской области от 14.02.2024 № 35 «Об утверждении границы и режима использования территории объекта культурного наследия регионального значения «Троицкая церковь» (Нижегородская область, Володарский муниципальный округ, с. Старково)».

Графическое описание местоположения границ защитной зоны объекта культурного наследия регионального значения «Троицкая церковь» (Нижегородская область, Володарский муниципальный округ, с. Старково; адрес в едином государственном реестре объектов культурного наследия (памятников истории и культуры) народов Российской Федерации: Нижегородская область, Володарский район, с. Старково)



УСЛОВНЫЕ ОБОЗНАЧЕНИЯ:

-  - объект культурного наследия регионального значения
-  - граница защитной зоны объекта культурного наследия
-  - характерная точка защитной зоны объекта культурного наследия

Перечень координат характерных точек границы защитной зоны объекта культурного наследия регионального значения «Троицкая церковь» (Нижегородская область, Володарский муниципальный округ, с. Старково; адрес в едином государственном реестре объектов культурного наследия (памятников истории и культуры) народов Российской Федерации: Нижегородская область, Володарский район, с. Старково)

Обозначение характерной (поворотной) точки	Координаты характерных точек в МСК-52	
	X	Y

1	525464.61	2147524.32
2	525464.40	2147543.23
3	525460.65	2147561.76
4	525453.97	2147579.47
5	525445.23	2147596.24
6	525433.49	2147611.07
7	525419.18	2147623.42
8	525402.96	2147633.16
9	525385.30	2147639.92
10	525366.89	2147644.32
11	525348.05	2147646.03
12	525329.15	2147645.28
13	525310.70	2147641.14
14	525292.77	2147635.10
15	525276.00	2147626.36
16	525261.12	2147614.70
17	525248.70	2147600.44
18	525239.18	2147584.10
19	525232.41	2147566.42
20	525227.79	2147548.09
21	525226.27	2147529.22
22	525226.05	2147510.29
23	525226.58	2147491.39
24	525229.41	2147472.67
25	525235.13	2147454.65
26	525244.28	2147438.11
27	525256.50	2147423.68
28	525270.26	2147410.69
29	525286.20	2147400.54
30	525303.83	2147393.70
31	525322.17	2147389.08
32	525341.04	2147388.14
33	525359.96	2147388.78
34	525378.62	2147391.91
35	525396.39	2147398.36
36	525412.63	2147408.04
37	525426.76	2147420.60
38	525439.11	2147434.96
39	525449.30	2147450.89
40	525456.80	2147468.24
41	525461.37	2147486.61
42	525463.35	2147505.43
1	525464.61	2147524.32

43	525364.95	2147532.74
44	525361.31	2147541.86
45	525358.55	2147543.56
46	525349.04	2147545.93
47	525342.45	2147546.17
48	525332.97	2147543.54
49	525329.97	2147542.18
50	525326.64	2147532.94
51	525326.09	2147523.27
52	525326.06	2147517.63
53	525326.45	2147513.04
54	525325.87	2147503.25
55	525326.77	2147503.73
56	525330.69	2147496.30
57	525327.17	2147494.44
58	525331.71	2147489.79
59	525337.60	2147487.88
60	525350.36	2147488.32
61	525353.55	2147488.72
62	525360.17	2147496.34
63	525361.66	2147499.04
64	525363.12	2147505.25
43	525364.95	2147532.74

".

---