



**Министерство  
экологии и природных ресурсов  
Нижегородской области**

Включен в Реестр  
нормативных актов органов  
исполнительной власти  
Нижегородской области

24 АПР 2024

№ в реестре

154-72-319-319-44/24П/од

**П Р И К А З**

03.04.2024

№ 319-77/24П/од

г. Нижний Новгород

**Об установлении зон санитарной охраны для  
водозаборного участка МУП Варнавинского  
муниципального округа «Водоснабжение»,  
расположенного в д. Петушиха,  
с. Новоникольское  
Варнавинского муниципльного округа  
Нижегородской области**

В соответствии с Федеральным законом от 30 марта 1999 г. № 52-ФЗ «О санитарно-эпидемиологическом благополучии населения», руководствуясь положениями статьи 106 Земельного кодекса Российской Федерации, Положением о министерстве экологии и природных ресурсов Нижегородской области, утвержденным постановлением Правительства Нижегородской области от 31 декабря 2010 г. № 965, на основании санитарно - эпидемиологического заключения Управления Роспотребнадзора по Нижегородской области от 22.02.2024 г. № 52.НЦ.04.000.Т.000154.02.24 о соответствии проекта зон санитарной охраны для водозаборного участка МУП Варнавинского муниципального округа «Водоснабжение», расположенного в д. Петушиха, с. Новоникольское Варнавинского муниципального округа Нижегородской области государственным санитарно-эпидемиологическим правилам и нормативам

п р и к а з ы в а ю:

1. Установить границы зон санитарной охраны для водозаборного участка МУП Варнавинского муниципального округа «Водоснабжение», расположенного в д. Петушиха, с. Новоникольское Варнавинского муниципального округа Нижегородской области, согласно приложению к настоящему приказу.


2. Ограничения использования водных объектов и земельных участков в границах зон санитарной охраны для водозаборного участка МУП Варнавинского муниципального округа «Водоснабжение», расположенного в д. Петушиха, с. Новоникольское Варнавинского муниципального округа Нижегородской области, установлены частью 1 статьи 43 и пунктом 1 части 3 статьи 44 Водного кодекса Российской Федерации, подпунктом 14 пункта 5 статьи 27 Земельного кодекса Российской Федерации.

Мероприятия и режим хозяйственного использования территории в границах зон санитарной охраны для водозаборного участка МУП Варнавинского муниципального округа «Водоснабжение», расположенного в д. Петушиха, с. Новоникольское Варнавинского муниципального округа Нижегородской области, определены пунктом 3.2 СанПиН 2.1.4.1110-02 «Зоны санитарной охраны источников водоснабжения и водопроводов питьевого назначения».

3. Во исполнение Федерального закона от 13 июля 2015 г. № 218-ФЗ «О государственной регистрации недвижимости» представить в федеральный орган исполнительной власти, уполномоченный Правительством Российской Федерации на осуществление государственного кадастрового учета, государственной регистрации прав, ведение Единого государственного реестра недвижимости и предоставление сведений, содержащихся в Едином государственном реестре недвижимости, документы о зонах санитарной охраны для водозаборного участка МУП Варнавинского муниципального округа «Водоснабжение», расположенного в д. Петушиха, с. Новоникольское Варнавинского муниципального округа Нижегородской области.

4. Контроль за исполнением настоящего приказа оставляю за собой.

Министр



Д.Б.Егоров

## ПРИЛОЖЕНИЕ

к приказу министерства  
экологии и природных ресурсов  
Нижегородской области  
от 03.04.2024 № 319-77/24П/од

### **Границы зон санитарной охраны для водозаборного участка МУП Варнавинского муниципального округа «Водоснабжение», расположенного в д. Петушиха, с. Новоникольское Варнавинского муниципльного округа Нижегородской области**

Водоотбор для хозяйственно-питьевых нужд населенных пунктов д. Петушиха и с. Новоникольское, составляет 54,5 куб. м в сутки. Водоснабжение населенных пунктов осуществляется из 2 скважин:

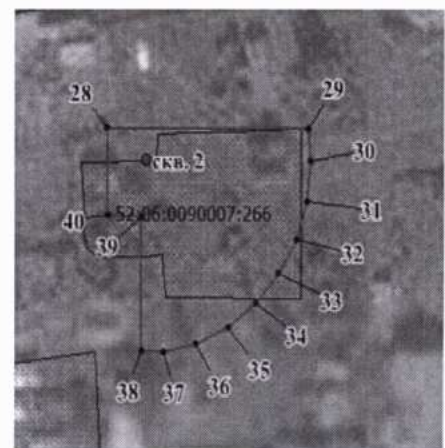

- в д. Петушиха из скважины № 1 расходом 8,5 куб. м в сутки;
- в с. Новоникольское из скважины № 2 расходом 46,0 куб. м в сутки.

Зоны санитарной охраны (далее - ЗСО) организуются в составе трех поясов: первый пояс (строгого режима) включает территорию расположения скважины, второй и третий пояса (пояса ограничений) включают территории, предназначенные для предупреждения микробного и химического загрязнения воды в водоносном пласте. Подземные воды отнесены к защищенным от поверхностного загрязнения.

### **Границы первых поясов зон санитарной охраны для водозаборных скважин в д. Петушиха, с. Новоникольское**

Первый пояс ЗСО скважины № 1 в плане имеет форму окружности радиусом 30,0 метров во всех направлениях кроме южного, где первый пояс сокращен до 24,0 метров.

- Первый пояс скважины № 2 имеет неправильную форму и составляет:
- в северном направлении 5,0 метров;
  - в юго-западном направлении 11,0 метров;
  - в южном направлении 30,0 метров;
  - в западном направлении 7,0 метров;
  - в восточном направлении 30,0 метров.




Координаты характерных точек границ первых поясов ЗСО для водозаборных скважин в д. Петушиха, с. Новоникольское

Обозначение характерных точек границ	Координаты, (м) в системе координат МСК 52		Обозначение характерных точек границ	Координаты, (м) в системе координат МСК 52	
	х	у		х	у
Скважина № 1			Скважина № 2		
1	644368.49	2265691.50	28	642997.84	2265632.72
2	644367.18	2265697.63	29	642997.71	2265669.48
3	644364.63	2265703.36	30	642992.68	2265669.98
4	644360.95	2265708.44	31	642986.45	2265669.32
5	644356.28	2265712.62	32	642980.48	2265667.38
6	644350.86	2265715.76	33	642975.05	2265664.24
7	644344.89	2265717.71	34	642970.38	2265660.05
8	644338.65	2265718.37	35	642966.70	2265654.97
9	644332.42	2265717.71	36	642964.15	2265649.25
10	644326.45	2265715.76	37	642962.85	2265643.12
11	644321.02	2265712.62	38	642962.85	2265639.16
12	644316.35	2265708.44	39	642983.99	2265639.08
13	644314.38	2265705.70	40	642984.01	2265632.96
14	644315.43	2265671.82	28	642997.84	2265632.72
15	644315.06	2265670.06			
16	644316.35	2265668.29			
17	644321.02	2265664.10			
18	644326.45	2265660.96			
19	644332.42	2265659.02			
20	644338.65	2265658.36			
21	644344.89	2265659.02			
22	644350.86	2265660.96			
23	644356.28	2265664.10			
24	644360.95	2265668.29			
25	644364.63	2265673.37			
26	644367.18	2265679.09			
27	644368.49	2265685.22			
1	644368.49	2265691.50			

Границы вторых поясов зон санитарной охраны для водозаборных скважин в д. Петушиха, с. Новоникольское

Размеры границ вторых поясов ЗСО скважин № 1 и № 2 определены в результате гидродинамических расчетов. Границы вторых поясов ЗСО скважин в плане имеют форму окружностей радиусами 30,0 и 77,0 метров.



**Координаты характерных точек границ вторых поясов ЗСО для водозаборных скважин в д. Петушиха, с. Новоникольское**

Обозначение характерных точек границ	Координаты, (м) в системе координат МСК 52		Обозначение характерных точек границ	Координаты, (м) в системе координат МСК 52	
	х	у		х	у
Скважина № 1			Скважина № 2		
1	644368.49	2265691.51	31	643069.26	2265648.03
2	644367.18	2265697.63	32	643065.92	2265663.77
3	644364.63	2265703.36	33	643059.37	2265678.47
4	644360.95	2265708.44	34	643049.91	2265691.49
5	644356.28	2265712.62	35	643037.94	2265702.27
6	644350.86	2265715.76	36	643024.00	2265710.32
7	644344.89	2265717.71	37	643008.70	2265715.29
8	644338.65	2265718.37	38	642992.69	2265716.98
9	644332.41	2265717.71	39	642976.67	2265715.29
10	644326.45	2265715.76	40	642961.37	2265710.32
11	644321.01	2265712.62	41	642947.43	2265702.27
12	644316.35	2265708.44	42	642935.46	2265691.49
13	644312.67	2265703.36	43	642926.00	2265678.47
14	644310.12	2265697.63	44	642919.45	2265663.77
15	644308.81	2265691.51	45	642916.11	2265648.03
16	644308.81	2265685.23	46	642916.11	2265631.92
17	644310.12	2265679.10	47	642919.45	2265616.18
18	644312.67	2265673.36	48	642926.00	2265601.47
19	644316.35	2265668.29	49	642935.46	2265588.46
20	644321.01	2265664.10	50	642947.43	2265577.68
21	644326.45	2265660.96	51	642961.37	2265569.63
22	644332.41	2265659.02	52	642976.67	2265564.66
23	644338.65	2265658.36	53	642992.69	2265562.97
24	644344.89	2265659.02	54	643008.70	2265564.66
25	644350.86	2265660.96	55	643024.00	2265569.63
26	644356.28	2265664.10	56	643037.94	2265577.68
27	644360.95	2265668.29	57	643049.91	2265588.46
28	644364.63	2265673.36	58	643059.37	2265601.47
29	644367.18	2265679.10	59	643065.92	2265616.18
30	644368.49	2265685.23	60	643069.26	2265631.92
1	644368.49	2265691.51	31	643069.26	2265648.03

**Границы третьих поясов зон санитарной охраны для водозаборных скважин в д. Петушиха, с. Новоникольское**

Размеры границ третьих поясов ЗСО скважин № 1 и № 2 определены в результате гидродинамических расчетов. Границы третьих поясов ЗСО скважин в плане имеют форму окружностей, радиусами 83,0 и 517,0 метров.





Координаты характерных точек границ третьих поясов ЗСО для водозаборных скважин в д. Петушиха, с. Новоникольское

Обозначение характерных точек границ	Координаты, (м) в системе координат МСК 52		Обозначение характерных точек границ	Координаты, (м) в системе координат МСК 52	
	x	y		x	y
	Скважина № 1		Скважина № 2		
1	644421.19	2265697.03	31	643506.85	2265694.01
2	644417.58	2265714.01	32	643484.38	2265799.74
3	644410.53	2265729.87	33	643440.42	2265898.47
4	644400.33	2265743.90	34	643376.89	2265985.91
5	644387.44	2265755.51	35	643296.57	2266058.24
6	644372.41	2265764.19	36	643202.96	2266112.28
7	644355.91	2265769.56	37	643100.18	2266145.68
8	644338.65	2265771.36	38	642992.68	2266156.98
9	644321.39	2265769.56	39	642885.20	2266145.68
10	644304.89	2265764.19	40	642782.40	2266112.28
11	644289.86	2265755.51	41	642688.80	2266058.24
12	644276.97	2265743.90	42	642608.48	2265985.91
13	644266.77	2265729.87	43	642544.95	2265898.47
14	644259.72	2265714.01	44	642500.99	2265799.74
15	644256.11	2265697.03	45	642478.52	2265694.01
16	644256.11	2265679.69	46	642478.52	2265585.93
17	644259.72	2265662.72	47	642500.99	2265480.22
18	644266.77	2265646.87	48	642544.95	2265381.48
19	644276.97	2265632.83	49	642608.48	2265294.03
20	644289.86	2265621.21	50	642688.80	2265221.71
21	644304.89	2265612.55	51	642782.40	2265167.66
22	644321.39	2265607.18	52	642885.20	2265134.28
23	644338.65	2265605.36	53	642992.68	2265122.96
24	644355.91	2265607.18	54	643100.18	2265134.28
25	644372.41	2265612.55	55	643202.96	2265167.66
26	644387.44	2265621.21	56	643296.57	2265221.71
27	644400.33	2265632.83	57	643376.89	2265294.03
28	644410.53	2265646.87	58	643440.42	2265381.48
29	644417.58	2265662.72	59	643484.38	2265480.22
30	644421.19	2265679.69	60	643506.85	2265585.93
1	644421.19	2265697.03	31	643506.85	2265694.01