



**Управление  
государственной охраны объектов культурного наследия  
Нижегородской области**

Включен в Реестр  
нормативных актов органов  
исполнительной власти  
Нижегородской области

25 АПР 2024

25478-518-104

**П Р И К А З**

04.04.2024

№ 104

г. Нижний Новгород

**О внесении изменений в приказ управления  
государственной охраны объектов  
культурного наследия Нижегородской  
области от 24.03.2020 № 133**

В целях приведения в соответствие с действующим законодательством  
п р и к а з ы в а ю:

1. Внести в приказ управления государственной охраны объектов культурного наследия Нижегородской области от 24.03.2020 № 133 «Об утверждении описания местоположения границ защитных зон объектов культурного наследия, расположенных на территории Чкаловского района Нижегородской области, режима использования земель в границах защитных зон объектов культурного наследия» изменения согласно приложению к настоящему приказу.

2. Контроль за исполнением настоящего приказа оставляю за собой.

Руководитель

Г.В.Меламед

ПРИЛОЖЕНИЕ  
к приказу управления государственной  
охраны объектов культурного наследия  
Нижегородской области  
от 04.04.2024 № 107

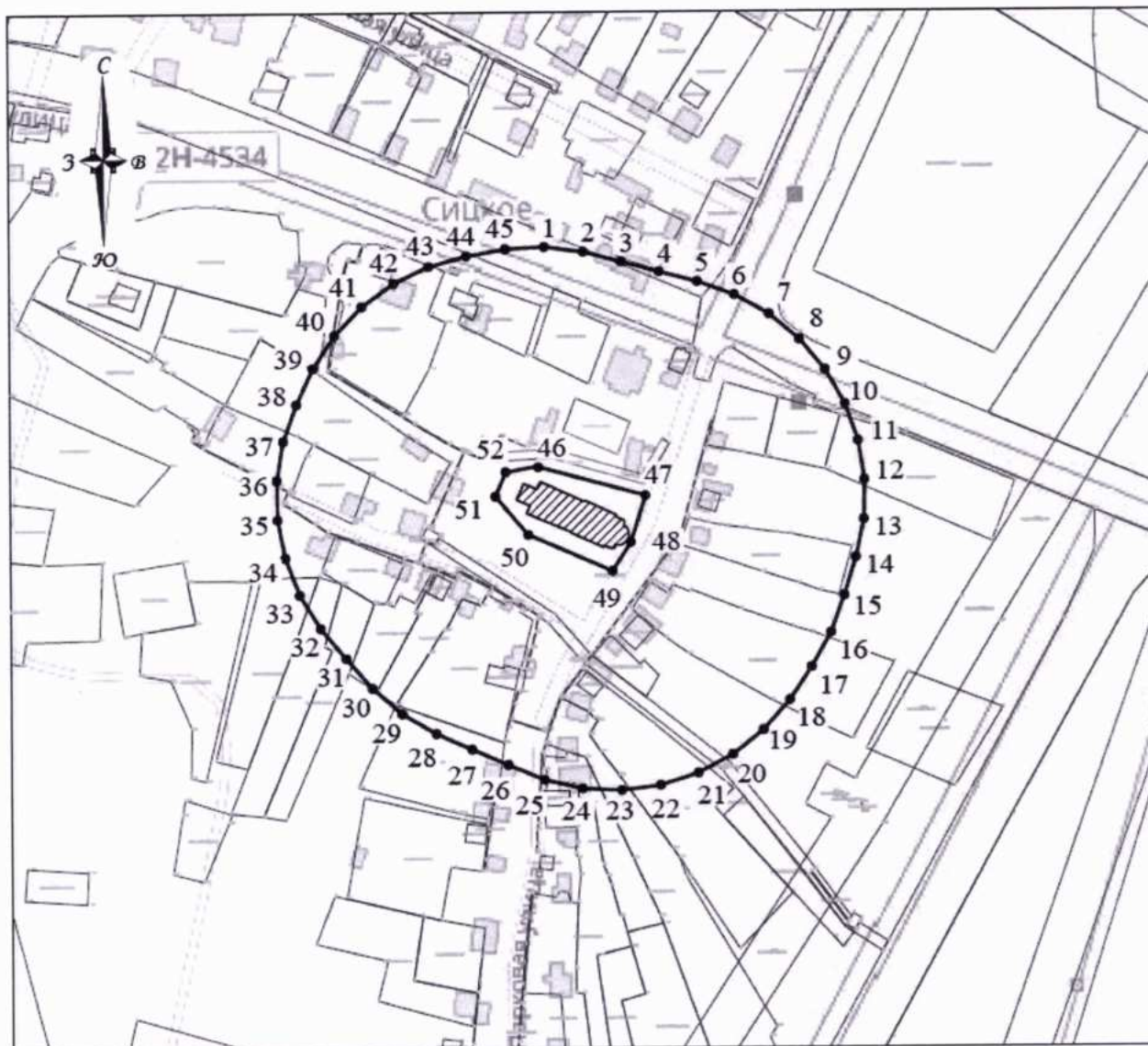
О внесении изменений в приказ управления государственной охраны объектов культурного наследия Нижегородской области от 24.03.2020 № 133 «Об утверждении описания местоположения границ защитных зон объектов культурного наследия, расположенных на территории Чкаловского района Нижегородской области, режима использования земель в границах защитных зон объектов культурного наследия»

В приложении 1 к приказу управления государственной охраны объектов культурного наследия Нижегородской области от 24.03.2020 № 133 «Об утверждении описания местоположения границ защитных зон объектов культурного наследия, расположенных на территории Чкаловского района Нижегородской области, режима использования земель в границах защитных зон объектов культурного наследия» пункт 3 изложить в следующей редакции:




"3. Текстовое описание местоположения границ защитной зоны  
объекта культурного наследия регионального значения  
«Преображенская церковь» (Нижегородская область, городской округ город Чкаловск,  
с. Сицкое; адрес в едином государственном реестре объектов культурного наследия  
(памятников истории и культуры) народов Российской Федерации: Нижегородская  
область, Чкаловский район, с. Сицкое)

Граница защитной зоны установлена на расстоянии 100 м от границы территории памятника, утвержденной приказом управления государственной охраны объектов культурного наследия Нижегородской области от 11.05.2023 № 135 «Об утверждении границы и режима использования территории объекта культурного наследия регионального значения «Преображенская церковь», расположенного в с. Сицкое городского округа город Чкаловск Нижегородской области».

Графическое описание местоположения границ защитной зоны  
объекта культурного наследия регионального значения  
«Преображенская церковь» (Нижегородская область, городской округ город Чкаловск,  
с. Сицкое; адрес в едином государственном реестре объектов культурного наследия  
(памятников истории и культуры) народов Российской Федерации: Нижегородская  
область, Чкаловский район, с. Сицкое)



### УСЛОВНЫЕ ОБОЗНАЧЕНИЯ:

-  - объект культурного наследия регионального значения
-  - граница защитной зоны объекта культурного наследия
-  - характерная точка защитной зоны объекта культурного наследия

Перечень координат характерных точек границы защитной зоны объекта культурного наследия регионального значения «Преображенская церковь» (Нижегородская область, городской округ город Чкаловск, с. Сицкое; адрес в едином государственном реестре объектов культурного наследия (памятников истории и культуры) народов Российской Федерации: Нижегородская область, Чкаловский район, с. Сицкое)

Обозначение характерной (поворотной) точки	Координаты характерных точек в МСК-52	
	X	Y
1	580097.17	2164781.69
2	580094.85	2164799.51

3	580090.28	2164816.91
4	580085.63	2164834.28
5	580080.98	2164851.66
6	580075.06	2164868.62
7	580066.21	2164884.26
8	580054.70	2164898.06
9	580040.91	2164909.58
10	580025.29	2164918.44
11	580008.33	2164924.37
12	579990.58	2164927.16
13	579972.62	2164926.73
14	579955.03	2164923.10
15	579937.86	2164917.73
16	579920.95	2164911.62
17	579905.31	2164902.78
18	579890.29	2164892.88
19	579876.81	2164881.01
20	579865.67	2164866.91
21	579857.23	2164851.05
22	579851.76	2164833.94
23	579849.45	2164816.12
24	579850.36	2164798.18
25	579854.46	2164780.69
26	579861.26	2164764.04
27	579868.42	2164747.54
28	579875.63	2164731.05
29	579884.72	2164715.56
30	579896.44	2164701.94
31	579909.98	2164690.10
32	579923.79	2164678.58
33	579939.08	2164669.15
34	579955.82	2164662.61
35	579973.45	2164659.17
36	579991.41	2164658.94
37	580009.13	2164661.92
38	580026.04	2164667.99
39	580042.40	2164675.46
40	580057.36	2164685.41
41	580070.30	2164697.88
42	580080.79	2164712.46
43	580088.51	2164728.68
44	580093.21	2164746.02
45	580096.27	2164763.75

1	580097.17	2164781.69
46	579994.72	2164763.36
47	579997.25	2164777.73
48	579983.96	2164827.38
49	579962.47	2164820.65
50	579949.37	2164812.20
51	579966.07	2164773.71
52	579983.71	2164758.64
46	579994.72	2164763.36

"

---