



**Министерство
градостроительной деятельности и развития агломераций
Нижегородской области**

Включен в Реестр
нормативных актов органов
исполнительной власти
Нижегородской области

06 МАЙ 2024

25510-330-004-02-03/33

П Р И К А З

11.04.2024

№ 07-02-03/33

г. Нижний Новгород

**Об утверждении проекта межевания
территории в границах улицы Голубева,
бульвара Заречный в Ленинском районе
города Нижнего Новгорода**

В соответствии со статьями 8², 41, 41¹, 43, 45, 46 Градостроительного кодекса Российской Федерации, статьей 27 Закона Нижегородской области от 8 апреля 2008 г. № 37-З «Об основах регулирования градостроительной деятельности на территории Нижегородской области», пунктом 3.1.10 Положения о министерстве градостроительной деятельности и развития агломераций Нижегородской области, утвержденного постановлением Правительства Нижегородской области от 16 апреля 2020 г. № 308, на основании приказа министерства градостроительной деятельности и развития агломераций Нижегородской области от 18 мая 2023 г. № 07-02-02/85 «О подготовке проекта межевания территории в границах улицы Голубева, бульвара Заречный в Ленинском районе города Нижнего Новгорода», с учетом протокола общественных обсуждений от 18 марта 2024 г. и заключения о результатах общественных обсуждений от 18 марта 2024 г.


п р и к а з ы в а ю:

1. Утвердить прилагаемый проект межевания территории в границах улицы Голубева, бульвара Заречный в Ленинском районе города Нижнего Новгорода.
2. Направить проект межевания территории в границах улицы Голубева, бульвара Заречный в Ленинском районе города Нижнего Новгорода главе города Нижнего Новгорода.

3. Разместить настоящий приказ на официальном сайте министерства градостроительной деятельности и развития агломераций Нижегородской области в информационно-телекоммуникационной сети «Интернет».

4. Настоящий приказ вступает в силу после дня его опубликования.

Министр



М.В.Ракова

УТВЕРЖДЕН
приказом министерства градостроительной
деятельности и развития агломераций
Нижегородской области
от 11.04.2024 № 07-02-03/33

**Проект межевания территории в границах улицы Голубева, бульвара
Заречный в Ленинском районе города Нижнего Новгорода**

Проект межевания территории в границах улицы Голубева, бульвара Заречный в Ленинском районе города Нижнего Новгорода (далее – проект межевания территории) разработан в целях определения местоположения границ земельного участка, занимаемого территорией школы-интерната, расположенной по адресу: Нижегородская область, г. Нижний Новгород, Ленинский район, ул. Голубева, 8 «А», с исключением из границ участка объектов, не относящихся к имуществу школы-интерната.

I. Перечень и сведения о площади образуемых земельных участков, в том числе возможные способы их образования. Вид разрешенного использования образуемых земельных участков.

Проектом межевания территории предусматривается образование следующего земельного участка:

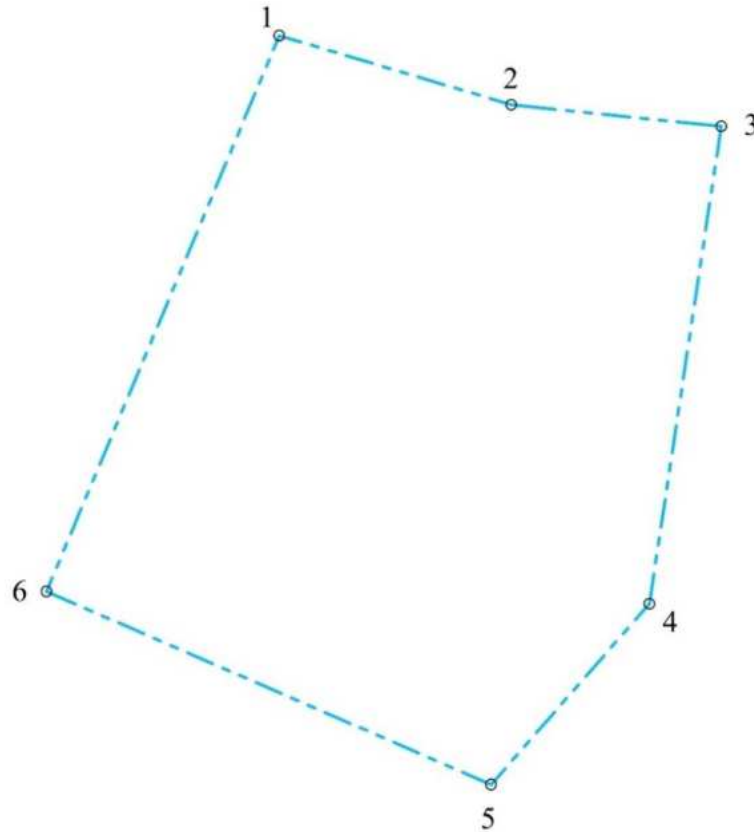
Условный номер образуемого земельного участка	Вид разрешенного использования образуемого земельного участка	Площадь образуемого земельного участка, кв. м.	Способ образования земельного участка
52:18:0050040:17:3У1	Дошкольное, начальное и среднее общее образование	24 559	Перераспределение земельного участка с кадастровым номером 52:18:0050040:17 и земель, государственная собственность на которые не разграничена

II. Перечень и сведения о площади образуемых земельных участков, которые будут отнесены к территориям общего пользования или имуществу общего пользования, в том числе в отношении которых предполагаются резервирование и (или) изъятие для государственных или муниципальных нужд.



Проектом межевания территории не предусмотрено образование земельных участков, которые будут отнесены к территориям общего пользования или имуществу общего пользования, в том числе в отношении которых предполагаются резервирование и (или) изъятие для государственных или муниципальных нужд.

Ш. Сведения о границах территории, в отношении которой утвержден проект межевания, содержащие перечень координат характерных точек этих границ в системе координат.

Перечень координат характерных точек границ территории, в отношении которой утвержден проект межевания (система координат – МСК-52):

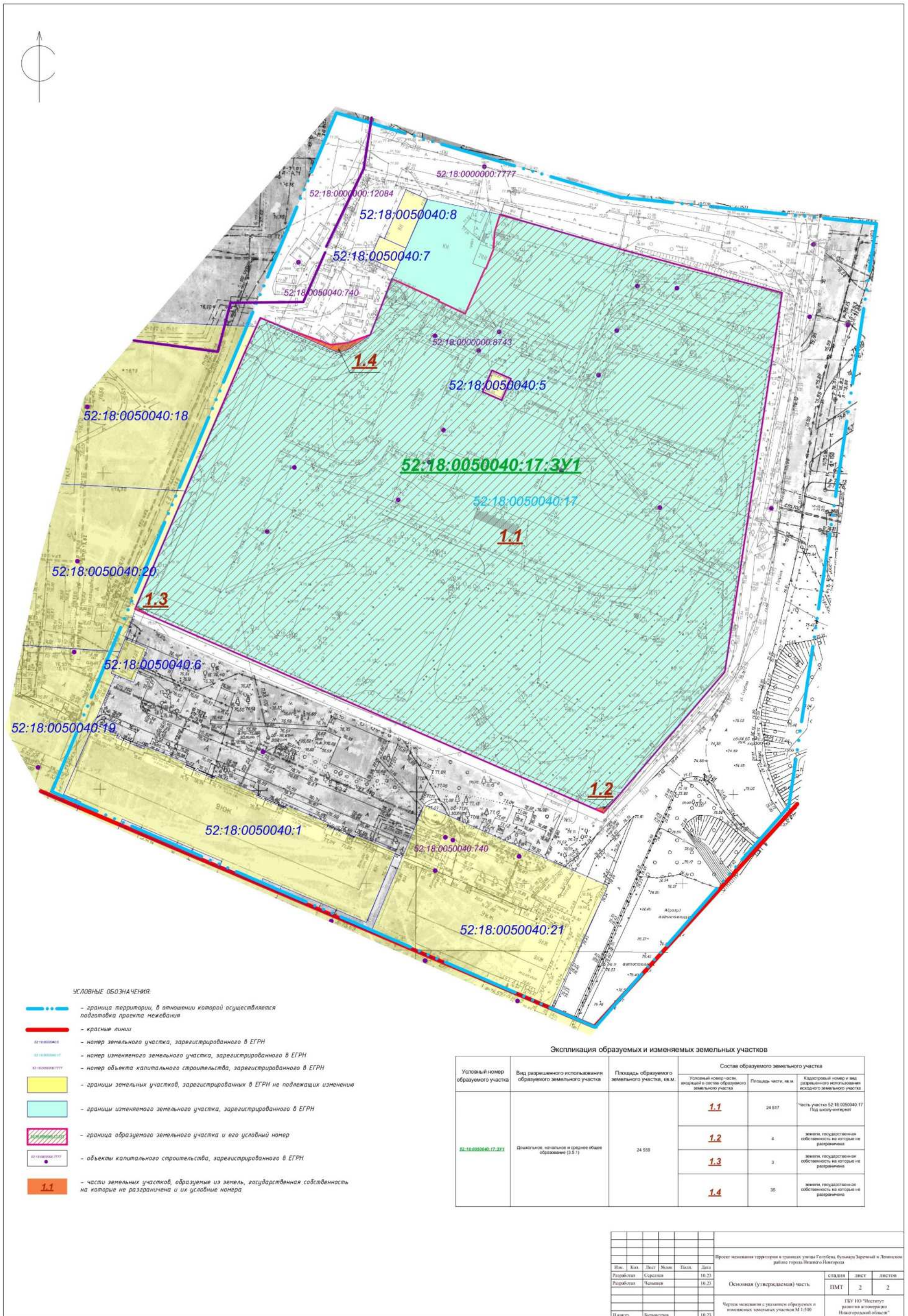


Условные обозначения

-  - границы территории, в отношении которой осуществляется подготовка проекта межевания территории
-  - характерная точка границы территории, в отношении которой осуществляется подготовка проекта межевания территории

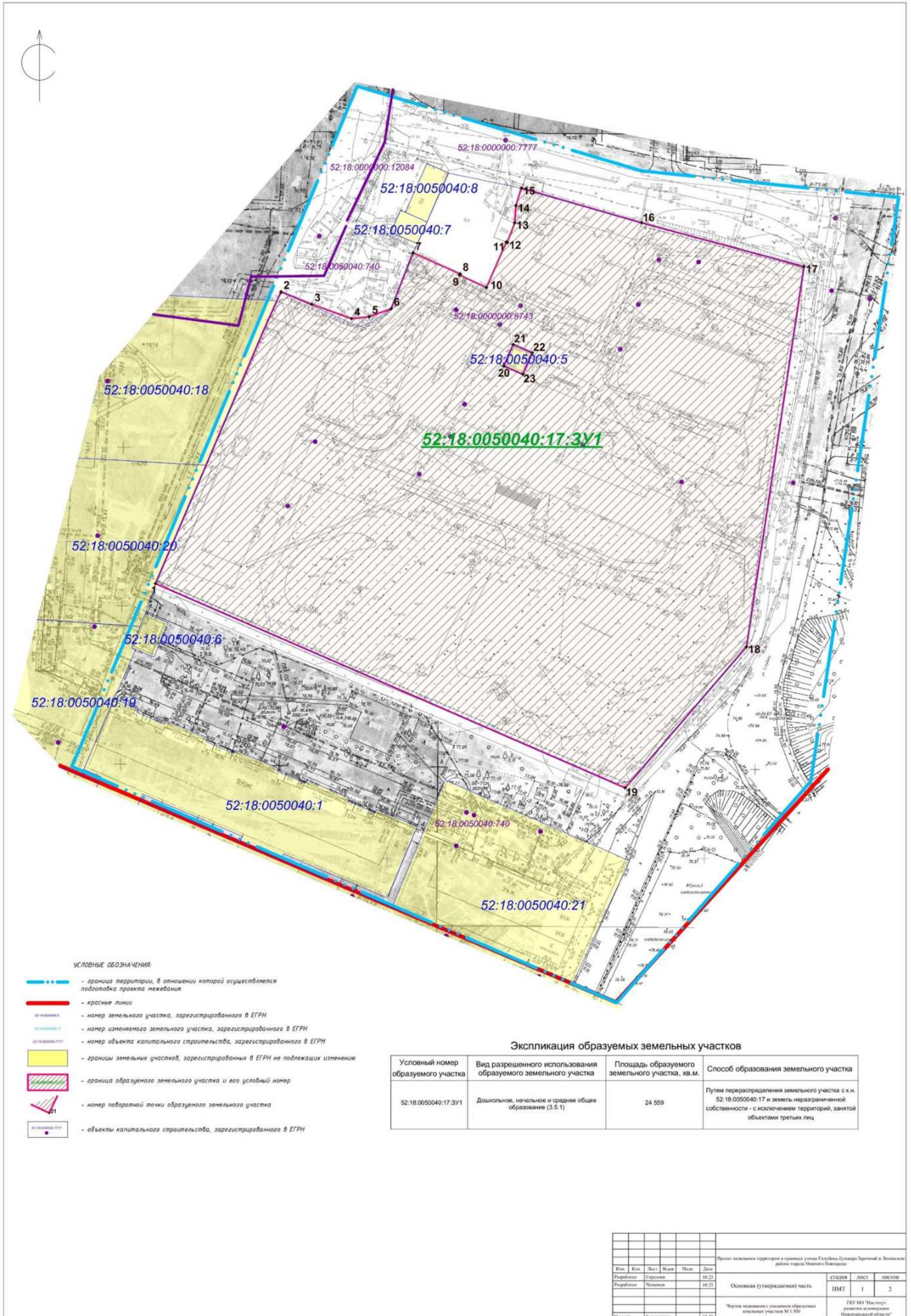
Обозначение характерных точек	Координаты точек, м	
	X	Y
1	525 893,51	2 212 840,59
2	525 866,86	2 212 930,16
3	525 858,48	2 213 011,29
4	525 674,30	2 212 983,55
5	525 604,55	2 212 922,37
6	525 679,03	2 212 750,68

IV. Чертеж межевания территории.



Изм.	Кол.	Лист	Масш.	Полн.	Дата	Проект межевания территории в границах улицы Гоголева, бульвара Заренный и Ленинский районе города Ижевск Ижевска	Основная (утверждаемая) часть	СТАВКИ	ЛИСТ	ЛИСТОВ
Разработал	Средина	10.23								
Разработал	Чельнов	10.23				Чертеж межевания с указанием образуемых и изменяемых земельных участков М 1:500	ГБУ ИО "Институт развития и геоинформации Нижегородской области"			
Исполн.	Бурмистров	10.23								

V. Чертеж межевания территории.



Проект межевания территории в границах участка Глубокая, бульвар Заречный в Ленинском районе города Нижнего Новгорода					
Изм.	Кол.	Лист	Всего	Лист	Дата
Разработано	Составлено	10.23			
Разработано	Выполнено	10.23			
Основная (утверждаемая) часть				страниц	листов
				ПМТ	1 2
Чертеж выполнен с указанием образуемых земельных участков М 1:500				ГБУ ИО "Центр развития агломерации Нижегородской области"	
Исполн.	Бурашников				10.23