



**Министерство
экологии и природных ресурсов
Нижегородской области**

Включен в Реестр
нормативных актов органов
исполнительной власти
Нижегородской области

13 МАЙ 2024

№ в реестре

15524-319-319-86/1417/ef

П Р И К А З

11.04.2024

319-86/24П/од
№

г. Нижний Новгород

**Об установлении
зоны санитарной охраны скважины № 7283
МУП «ЖКХ», расположенной на западной
окраине с. Алтунино Вачского
муниципального округа Нижегородской
области**

В соответствии с Федеральным законом от 30 марта 1999 г. № 52-ФЗ «О санитарно-эпидемиологическом благополучии населения», руководствуясь положениями статьи 106 Земельного кодекса Российской Федерации, Положением о министерстве экологии и природных ресурсов Нижегородской области, утвержденным постановлением Правительства Нижегородской области от 31 декабря 2010 г. № 965, на основании санитарно - эпидемиологического заключения Управления Роспотребнадзора по Нижегородской области от 22.02.2024 г. № 52.НЦ.04.000.Т.000150.02.24 о соответствии проекта зон санитарной охраны скважины № 7283 МУП «ЖКХ», расположенной на западной окраине с. Алтунино в Вачском районе Нижегородской области, для питьевого и хозяйственно-бытового водоснабжения с. Алтунино и с. Искуссово государственным санитарно-эпидемиологическим правилам и нормативам
п р и к а з ы в а ю:

1. Установить границы зоны санитарной охраны скважины № 7283 МУП «ЖКХ», расположенной на западной окраине с. Алтунино Вачского муниципального округа Нижегородской области, согласно приложению к настоящему приказу.

2. Ограничения использования водных объектов и земельных участков в границах зоны санитарной охраны скважины № 7283 МУП «ЖКХ», расположенной на западной окраине с. Алтунино Вачского муниципального округа Нижегородской области, установлены частью 1 статьи 43 и пунктом 1 части 3 статьи 44 Водного кодекса Российской Федерации, подпунктом 14 пункта 5 статьи 27 Земельного кодекса Российской Федерации.


Мероприятия и режим хозяйственного использования территории в границах зоны санитарной охраны скважины № 7283 МУП «ЖКХ», расположенной на западной окраине с. Алтунино Вачского муниципального округа Нижегородской области, определены пунктом 3.2 СанПиН 2.1.4.1110-02

«Зоны санитарной охраны источников водоснабжения и водопроводов питьевого назначения».

3. Во исполнение Федерального закона от 13 июля 2015 г. № 218-ФЗ «О государственной регистрации недвижимости» представить в федеральный орган исполнительной власти, уполномоченный Правительством Российской Федерации на осуществление государственного кадастрового учета, государственной регистрации прав, ведение Единого государственного реестра недвижимости и предоставление сведений, содержащихся в Едином государственном реестре недвижимости, документы о зоне санитарной охраны скважины № 7283 МУП «ЖКХ», расположенной на западной окраине с. Алтунино Вачского муниципального округа Нижегородской области.

4. Контроль за исполнением настоящего приказа оставляю за собой.

Министр



Д.Б.Егоров

ПРИЛОЖЕНИЕ

к приказу министерства
экологии и природных ресурсов
Нижегородской области
от 11.04.2024 № 319-86/24П/од

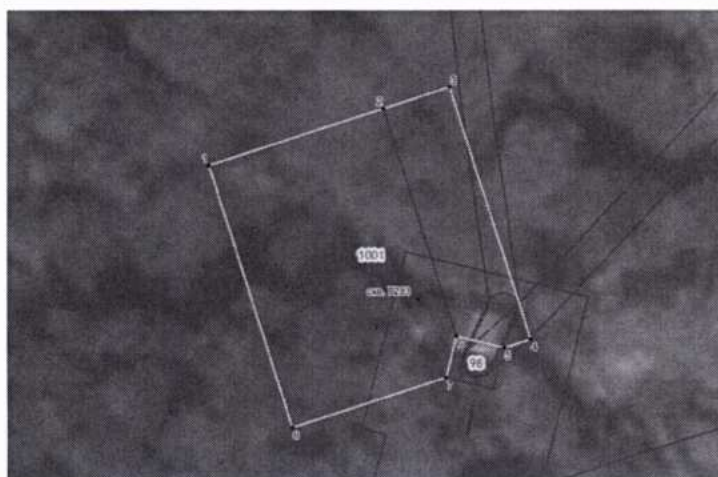
Границы зоны санитарной охраны скважины № 7283 МУП «ЖКХ», расположенной на западной окраине с. Алтунино Вачского муниципального округа Нижегородской области

Водоотбор из скважины № 7283, расположенной на западной окраине с. Алтунино, для хозяйственно-питьевых нужд населенных пунктов с. Алтунино и с. Искусово составляет 99,0 0 куб. м в сутки. Водоснабжение населенных пунктов осуществляется круглосуточно и круглогодично.

Зоны санитарной охраны (далее - ЗСО) организуются в составе трех поясов: первый пояс (строгoго режима) включает территорию расположения скважины, второй и третий пояса (пояса ограничений) включают территории, предназначенные для предупреждения микробного и химического загрязнения воды в водоносном пласте. Подземные воды отнесены к защищенным от поверхностного загрязнения.

Границы первого пояса зоны санитарной охраны скважины № 7283 МУП «ЖКХ»

Первый пояс ЗСО скважины № 7283 в плане имеет форму многоугольника, где максимальное расстояние от скважины до границы составляет 30,0 метров. Размеры первого пояса сокращены в северном направлении до 26,5 м, в восточном направлении до 13,5 метров, в юго-восточном направлении до 17,5 метров, в южном направлении до 12,0 метров, в юго-западном направлении до 26,0 метров, в западном направлении до 23,0 м.

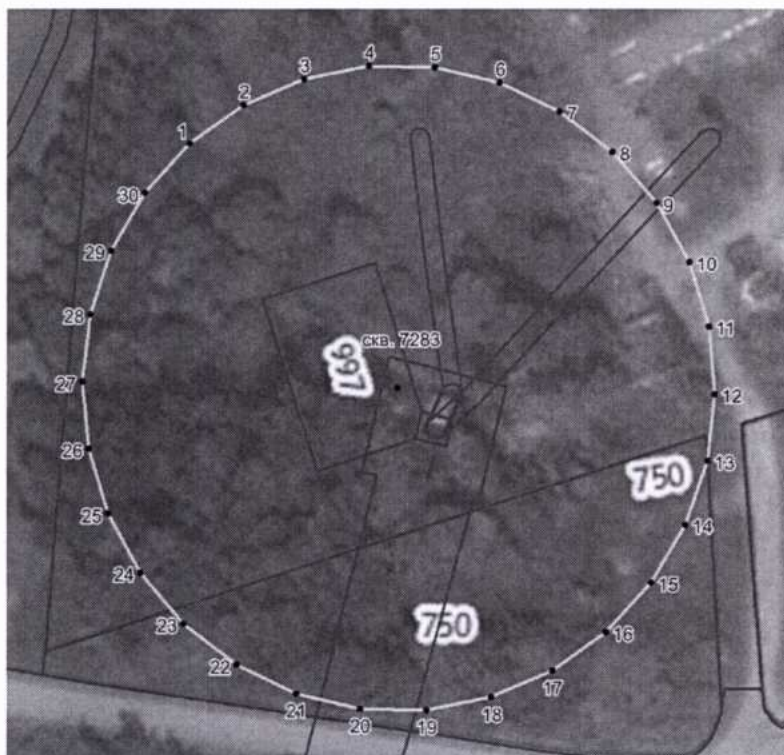


**Координаты характерных точек границ первого пояса ЗСО
скважины № 7283**

Обозначение характерных точек границ	Координаты, (м) в системе координат ГСК 52	
	x	y
1	471174.87	1328920.21
2	471183.37	1328945.27
3	471186.59	1328954.74
4	471150.57	1328967.00
5	471149.28	1328963.22
6	471150.87	1328956.33
7	471144.92	1328954.96
8	471137.41	1328932.92
1	471174.87	1328920.21

**Границы второго пояса зоны санитарной охраны скважины № 7283
МУП «ЖКХ»**

Размеры границ второго пояса ЗСО скважины № 7283 определены в результате гидродинамических расчетов. Границы второго пояса ЗСО скважины в плане имеют форму окружности радиусом 71,0 м.




**Координаты характерных точек границ второго поясов ЗСО скважины
№ 7283**

Обозначение характерных точек границ	Координаты, (м) в системе координат ГСК 52		Обозначение характерных точек границ	Координаты, (м) в системе координат ГСК 52	
	x	y		x	y
1	471208.82	1328903.24	5	471226.67	1328958.17
2	471217.54	1328915.24	6	471223.58	1328972.68
3	471223.58	1328928.80	7	471217.54	1328986.24
4	471226.67	1328943.32	8	471208.82	1328998.25

Обозначение характерных точек границ	Координаты, (м) в системе координат ГСК 52		Обозначение характерных точек границ	Координаты, (м) в системе координат ГСК 52	
	х	у		х	у
9	471197.79	1329008.18	21	471088.53	1328928.80
10	471184.94	1329015.61	22	471094.57	1328915.24
11	471170.82	1329020.19	23	471103.29	1328903.24
12	471156.06	1329021.74	24	471114.32	1328893.30
13	471141.29	1329020.19	25	471127.18	1328885.88
14	471127.18	1329015.61	26	471141.29	1328881.29
15	471114.32	1329008.18	27	471156.06	1328879.74
16	471103.29	1328998.25	28	471170.82	1328881.29
17	471094.57	1328986.24	29	471184.94	1328885.88
18	471088.53	1328972.68	30	471197.79	1328893.30
19	471085.45	1328958.17	1	471208.82	1328903.24
20	471085.45	1328943.32			

Границы третьего пояса зоны санитарной охраны скважины № 7283 МУП «ЖКХ»

Размеры границ третьего пояса ЗСО скважины № 7283 определены в результате гидродинамических расчетов. Границы третьего пояса ЗСО скважины в плане имеют форму окружности радиусом 480,0 м.



Координаты характерных точек границ третьего пояса ЗСО скважины
№ 7283

Обозначение характерных точек границ	Координаты, (м) в системе координат МСК 52		Обозначение характерных точек границ	Координаты, (м) в системе координат МСК 52	
	х	у		х	у
1	471512.77	1328629.56	4	471633.43	1328900.57
2	471571.75	1328710.74	5	471633.43	1329000.92
3	471612.56	1328802.42	6	471612.56	1329099.07

Обозначение характерных точек границ	Координаты, (м) в системе координат МСК 52		Обозначение характерных точек границ	Координаты, (м) в системе координат МСК 52	
	х	у		х	у
7	471571.75	1329190.74	20	470678.69	1328900.57
8	471512.77	1329271.93	21	470699.55	1328802.42
9	471438.19	1329339.07	22	470740.36	1328710.74
10	471351.29	1329389.24	23	470799.35	1328629.56
11	471255.85	1329420.25	24	470873.92	1328562.42
12	471156.06	1329430.74	25	470960.82	1328512.24
13	471056.26	1329420.25	26	471056.26	1328481.23
14	470960.82	1329389.24	27	471156.06	1328470.74
15	470873.92	1329339.07	28	471255.85	1328481.23
16	470799.35	1329271.93	29	471351.29	1328512.24
17	470740.36	1329190.74	30	471438.19	1328562.42
18	470699.55	1329099.07	1	471512.77	1328629.56
19	470678.69	1329000.92			