



**Управление  
государственной охраны объектов культурного наследия  
Нижегородской области**

Включен в Реестр  
нормативных актов органов  
исполнительной власти  
Нижегородской области

29 МАЙ 2024

25614 - 518 - 127

**П Р И К А З**

03.05.2024

№ 124

г. Нижний Новгород

**О внесении изменений в приказ управления  
государственной охраны объектов  
культурного наследия Нижегородской  
области от 30.07.2019 № 216**

В целях приведения в соответствие с действующим законодательством  
п р и к а з ы в а ю:

1. Внести в приказ управления государственной охраны объектов культурного наследия Нижегородской области от 30 июля 2019 № 216 «Об утверждении описания местоположения границ защитных зон объектов культурного наследия, расположенных на территории Богородского района Нижегородской области, режима использования земель в границах защитных зон объектов культурного наследия» следующие изменения:

1.1. Наименование приказа изложить в следующей редакции: «Об утверждении описания местоположения границ защитных зон объектов культурного наследия, расположенных на территории Богородского муниципального округа Нижегородской области, режима использования земель в границах защитных зон объектов культурного наследия».

1.2. В преамбуле слова «Богородском районе» заменить словами «Богородском муниципальном округе».

1.3. Пункт 1 изложить в следующей редакции:

«1. Утвердить текстовое и графическое описание местоположения границ защитных зон объектов культурного наследия с перечнем координат характерных точек этих границ, режим использования земель в границах защитных зон объектов культурного наследия:

1) «Усадьба» (Нижегородская область, Богородский муниципальный округ, г. Богородск, ул. Брагина, 9; адрес в едином государственном реестре объектов культурного наследия (памятников истории и культуры) народов Российской Федерации (далее – ЕГРОКН): Нижегородская область, Богородский район, г. Богородск, ул. Брагина, 9);

2) «Усадьба» (Нижегородская область, Богородский муниципальный округ, г. Богородск, ул. Брагина, 13, 14; адрес в ЕГРОКН: Нижегородская область, Богородский район, г. Богородск, ул. Брагина, 13, 14);

3) «Дом А. Хохловой» (Нижегородская область, Богородский муниципальный округ, г. Богородск, ул. Брагина, 16; адрес в ЕГРОКН: Нижегородская область, Богородский район, г. Богородск, ул. Брагина, 16);

4) «Церковное здание» (Нижегородская область, Богородский муниципальный округ, г. Богородск, ул. Венецкого, 16; адрес в ЕГРОКН: Нижегородская область, Богородский район, г. Богородск, ул. Сушникова);

5) «Успенская церковь» (Нижегородская область, Богородский муниципальный округ, г. Богородск, ул. Сушникова; адрес в ЕГРОКН: Нижегородская область, Богородский район, г. Богородск, ул. Сушникова);

6) «Усадьба Хохловых» (Нижегородская область, Богородский муниципальный округ, г. Богородск, ул. Володарского, 33; адрес в ЕГРОКН: Нижегородская область, Богородский район, г. Богородск, ул. Володарского, 33);

7) «Контора кожевенного завода А.В. Александрова» (Нижегородская область, Богородский муниципальный округ, г. Богородск, ул. Данилова, 36 (литера А); адрес в ЕГРОКН: Нижегородская область, Богородский район, г. Богородск, ул. Данилова, 36 (литера А);

8) «Усадьба Семиных» (Нижегородская область, Богородский муниципальный округ, г. Богородск, ул. Кашина, 15; адрес в ЕГРОКН: Нижегородская область, Богородский район, г. Богородск, ул. Кашина, 15);

9) «Дом А.Е. Александрова» (Нижегородская область, Богородский муниципальный округ, г. Богородск, ул. Ленина, 101; адрес в ЕГРОКН: Нижегородская область, Богородский район, г. Богородск, ул. Ленина, 101);

10) «Дом Маркова» (Нижегородская область, Богородский муниципальный округ, г. Богородск, ул. Ленина, 139 (литера А); адрес в ЕГРОКН: Нижегородская область, Богородский район, г. Богородск, ул. Ленина, 139 (литера А);

11) «Дом И.В. Маркова» (Нижегородская область, Богородский муниципальный округ, г. Богородск, ул. Ленина, 141 (литера А); адрес в ЕГРОКН: Нижегородская область, Богородский район, г. Богородск, ул. Ленина, 141 (литера А);

12) «Усадьба Сургутовых» (Нижегородская область, Богородский муниципальный округ, г. Богородск, ул. Сушникова, д. 1, д. 1а, ул. Красная площадь, д. 11; адрес в ЕГРОКН: Нижегородская область, город Богородск, ул. Сушникова, д. 1, д. 1а, ул. Красная площадь, д. 11);

13) «Вотчинное правление» (Нижегородская область, Богородский муниципальный округ, г. Богородск, ул. Ленина, 176; адрес в ЕГРОКН: Нижегородская область, г. Богородск, ул. Ленина, 176);

14) «Доходный дом И.В. Маркова» (Нижегородская область, Богородский муниципальный округ, г. Богородск, ул. Ленина, 184 (литеры А, А1); адрес в ЕГРОКН: Нижегородская область, Богородский район, г. Богородск, ул. Ленина, 184 (литеры А, А1);

15) «Дом Головастиковых» (Нижегородская область, Богородский муниципальный округ, г. Богородск, ул. Ленина, 201 (литера А); адрес в ЕГРОКН: Нижегородская область, Богородский район, г. Богородск, ул. Ленина, 201 (литера А);

16) «Дом Обжориных» (Нижегородская область, Богородский муниципальный округ, г. Богородск, ул. Ленина, 205; адрес в ЕГРОКН: Нижегородская область, Богородский район, г. Богородск, ул. Ленина, 205);

17) «Дом Александровых» (Нижегородская область, Богородский муниципальный округ, г. Богородск, ул. Ленина, 210 (литера А); адрес в ЕГРОКН: Нижегородская область, Богородский район, г. Богородск, ул. Ленина, 210 (литера А);

18) «Усадьба А.И. Семина» (Нижегородская область, Богородский муниципальный округ, г. Богородск, ул. Ленина, 217 (литера А), 215 (литера Б); адрес в ЕГРОКН: Нижегородская область, Богородский район, г. Богородск, ул. Ленина, 217 (литера А), 215 (литера Б);

19) «Доходный дом Е.И. Головастиковой» (Нижегородская область, Богородский муниципальный округ, г. Богородск, ул. Ленина, 220 (литера А); адрес в ЕГРОКН: Нижегородская область, Богородский район, г. Богородск, ул. Ленина, 220 (литера А);

20) «Доходный дом Ф.И. Обжорина – Коротина» (Нижегородская область, Богородский муниципальный округ, г. Богородск, ул. Ленина, 222 (литера А); адрес в ЕГРОКН: Нижегородская область, Богородский район, г. Богородск, ул. Ленина, 222 (литера А);

21) «Дом Сыровых с кирпичными воротами» (Нижегородская область, Богородский муниципальный округ, г. Богородск, ул. Ленина, 258; адрес в ЕГРОКН: Нижегородская область, Богородский район, г. Богородск, ул. Ленина, 258);

22) «Усадьба Семьгиных» (Нижегородская область, Богородский муниципальный округ, г. Богородск, ул. Ленина, 268 (литера А), 266 (литера А); адрес в ЕГРОКН: Нижегородская область, Богородский район, г. Богородск, ул. Ленина, 268 (литера А), 266 (литера А);

23) «Жилой дом» (Нижегородская область, Богородский муниципальный округ, г. Богородск, ул. Свердлова, 3; адрес в ЕГРОКН: Нижегородская область, Богородский район, г. Богородск, ул. Свердлова, 3);

24) «Учебный кожевенный завод ремесленного училища» (Нижегородская область, Богородский муниципальный округ, г. Богородск, ул. Свердлова, 3; адрес в ЕГРОКН: Нижегородская область, Богородский район, г. Богородск, ул. Свердлова, 3);

25) «Усадьба Солодовниковых» (Нижегородская область, Богородский муниципальный округ, г. Богородск, ул. Свердлова, 33; адрес в ЕГРОКН: Нижегородская область, Богородский район, г. Богородск, ул. Свердлова, 33);

26) «Учебно–производственный комплекс Ф.А. Желтова» (Нижегородская область, Богородский муниципальный округ, г. Богородск, ул. Свердлова, 63; адрес в ЕГРОКН: Нижегородская область, Богородский район, г. Богородск, ул. Свердлова, 63);

27) «Дом Н.Салова с кирпичными воротами» (Нижегородская область, Богородский муниципальный округ, г. Богородск, ул. Усилова, 1; адрес в ЕГРОКН: Нижегородская область, г. Богородск, ул. Усилова, 1);

28) «Предтеченская церковь» (Нижегородская область, Богородский муниципальный округ, село Ивановское; адрес в ЕГРОКН: Нижегородская область, Богородский район, село Ивановское);

29) «Комплекс Софийской церкви» (Нижегородская область, Богородский муниципальный округ, село Каменка; адрес в ЕГРОКН: Нижегородская область, Богородский район, село Каменка);

30) «Парк с прудами усадьбы, в которой родился декабрист Бестужев–Рюмин Михаил Павлович» (Нижегородская область, Богородский муниципальный округ, д. Кудрешки; адрес в ЕГРОКН: Нижегородская область, Богородский район, д. Кудрешки);

31) «Усадьба Шереметевых–Рукавишниковых» (Нижегородская область, Богородский муниципальный округ, д. Лазарево, Шапкинский с/с, совхоз «Богородский»; адрес в ЕГРОКН: Нижегородская область, Богородский район, д. Лазарево, Шапкинский с/с, совхоз «Богородский»);

32) «Усадьба Улыбышевых» (Нижегородская область, Богородский муниципальный округ, с. Лукино, Шапкинский с/с, совхоз «Богородский»; адрес в ЕГРОКН: Нижегородская область, Богородский район, с. Лукино, Шапкинский с/с, совхоз «Богородский»);

33) «Могила Улыбышева Александра Дмитриевича (1794–1858 гг.), музыкального критика» (Нижегородская область, Богородский муниципальный округ, с. Лукино; адрес в ЕГРОКН: Нижегородская область, Богородский район, с. Лукино);

34) «Вознесенская церковь» (Нижегородская область, Богородский муниципальный округ, село Нагавицино; адрес в ЕГРОКН: Нижегородская область, Богородский район, село Нагавицино);

35) «Троицкая церковь» (Нижегородская область, Богородский муниципальный округ, село Спирино; адрес в ЕГРОКН: Нижегородская область, Богородский район, село Спирино);

36) «Рождественская церковь» (Нижегородская область, Богородский муниципальный округ, с. Хвощевка; адрес в ЕГРОКН: Нижегородская область, Богородский район, с. Хвощевка);

37) «Усадьба Массарий–Акифьева: Парк» (Нижегородская область, Богородский муниципальный округ, с. Шапкино, совхоз «Богородский»; адрес в ЕГРОКН: Нижегородская область, Богородский район, с. Шапкино, совхоз «Богородский»);

38) «Архангельская церковь» (Нижегородская область, Богородский муниципальный округ, село Шарголи; адрес в ЕГРОКН: Нижегородская область, Богородский район, село Шарголи)  
согласно приложениям 1, 2 к настоящему приказу».

1.4. В пункте 2 приказа слова «Богородского района» заменить словами «Богородского муниципального округа».

1.5. Приложение 1 к приказу изложить в новой редакции согласно приложению к настоящему приказу.

2. Контроль за исполнением настоящего приказа оставляю за собой.

Руководитель



Г.В.Меламед

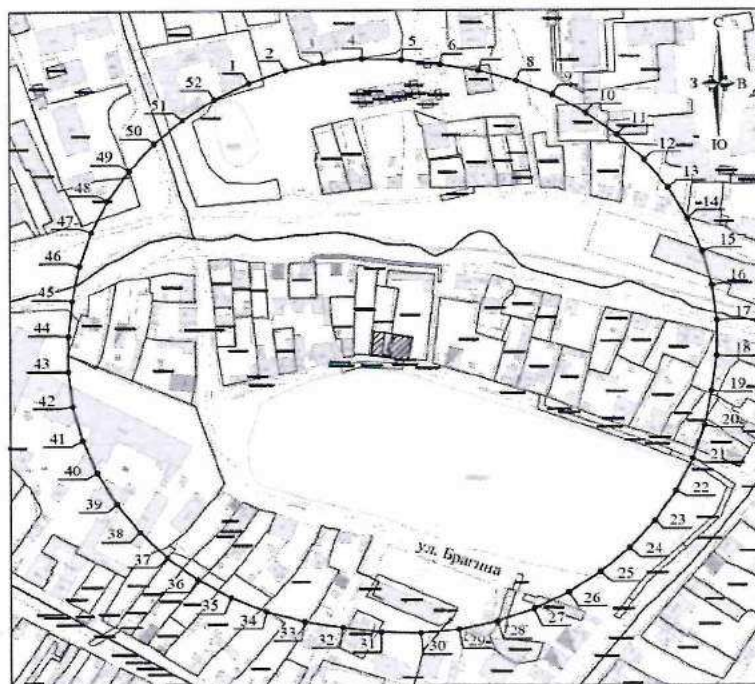
ПРИЛОЖЕНИЕ  
к приказу управления государственной  
охраны объектов культурного наследия  
Нижегородской области  
от 03.06.2014 № 127

«ПРИЛОЖЕНИЕ 1  
к приказу управления государственной  
охраны объектов культурного наследия  
Нижегородской области  
от 30.07.2019 № 216

1. Текстовое описание местоположения границ защитной зоны  
объекта культурного наследия регионального значения  
«Усадьба» (Нижегородская область, Богородский муниципальный округ, г. Богородск,  
ул. Брагина, 9; адрес в едином государственном реестре объектов культурного наследия  
(памятников истории и культуры) народов Российской Федерации: Нижегородская  
область, Богородский район, г. Богородск, ул. Брагина, 9)

Граница защитной зоны установлена на расстоянии 200 м от линии общего контура ансамбля, образуемого соединением внешних точек наиболее удаленных элементов ансамбля.


Графическое описание местоположения границ защитной зоны  
объекта культурного наследия регионального значения  
«Усадьба» (Нижегородская область, Богородский муниципальный округ, г. Богородск,  
ул. Брагина, 9; адрес в едином государственном реестре объектов культурного наследия  
(памятников истории и культуры) народов Российской Федерации: Нижегородская  
область, Богородский район, г. Богородск, ул. Брагина, 9)



УСЛОВНЫЕ ОБОЗНАЧЕНИЯ:



- объект культурного наследия регионального значения



- граница защитной зоны



- характерная точка границы защитной зоны

Перечень координат характерных точек границы защитной зоны  
объекта культурного наследия регионального значения  
«Усадьба» (Нижегородская область, Богородский муниципальный округ, г. Богородск,  
ул. Брагина, 9; адрес в едином государственном реестре объектов культурного наследия  
(памятников истории и культуры) народов Российской Федерации: Нижегородская  
область, Богородский район, г. Богородск, ул. Брагина, 9)

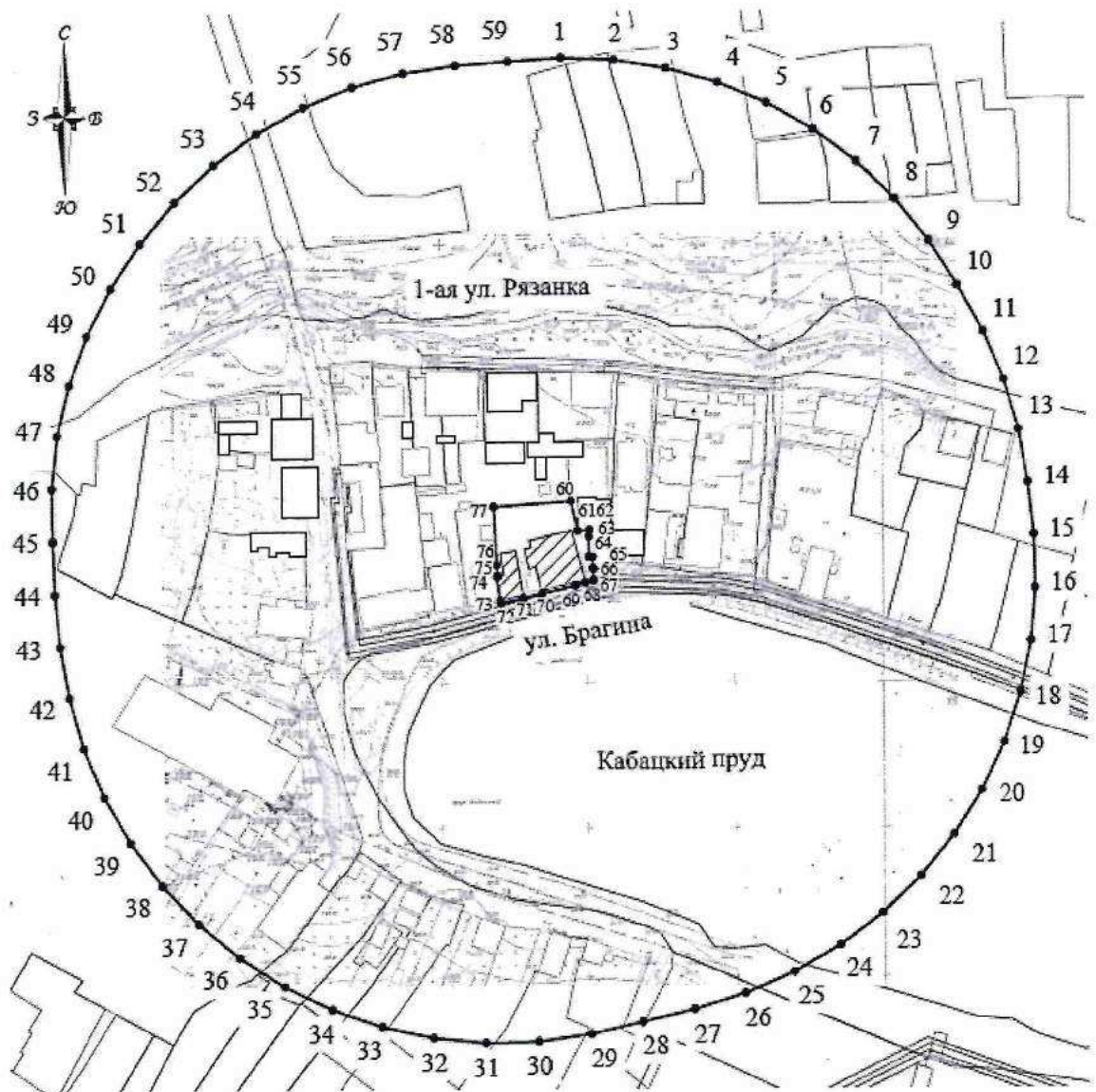
Обозначение характерной (поворотной) точки	Координаты характерных точек в МСК-52	
	X	Y
1	505786,39	2185441,74
2	505795,54	2185465,84
3	505801,52	2185490,92
4	505804,22	2185516,56
5	505803,59	2185542,34
6	505800,47	2185567,94
7	505795,78	2185593,30
8	505788,61	2185618,07
9	505778,32	2185641,71
10	505765,07	2185663,83
11	505749,09	2185684,06
12	505730,64	2185702,07
13	505710,02	2185717,55
14	505687,59	2185730,26
15	505663,70	2185739,97
16	505638,77	2185746,52
17	505613,20	2185749,82
18	505587,42	2185749,80
19	505561,81	2185746,72
20	505536,43	2185742,14
21	505511,83	2185734,43
22	505488,42	2185723,62
23	505466,60	2185709,89
24	505446,72	2185693,47
25	505429,12	2185674,63
26	505414,10	2185653,68
27	505401,89	2185630,97
28	505392,70	2185606,88
29	505386,69	2185581,80
30	505383,96	2185556,17
31	505384,55	2185530,39

32	505387,91	2185504,81
33	505392,15	2185479,37
34	505399,39	2185454,63
35	505409,74	2185431,02
36	505423,05	2185408,93
37	505439,08	2185388,74
38	505457,58	2185370,78
39	505478,24	2185355,36
40	505500,71	2185342,71
41	505524,62	2185333,06
42	505549,57	2185326,57
43	505575,15	2185323,35
44	505600,93	2185323,44
45	505626,62	2185325,87
46	505652,00	2185330,39
47	505676,59	2185338,13
48	505699,99	2185348,97
49	505721,79	2185362,72
50	505741,64	2185379,17
51	505759,22	2185398,04
52	505774,21	2185419,01
1	505786,39	2185441,74




2. Текстовое описание местоположения границ защитной зоны объекта культурного наследия регионального значения «Усадьба» (Нижегородская область, Богородский муниципальный округ, г. Богородск, ул. Брагина, 13, 14; адрес в едином государственном реестре объектов культурного наследия (памятников истории и культуры) народов Российской Федерации: Нижегородская область, Богородский район, г. Богородск, ул. Брагина, 13, 14)

Граница защитной зоны установлена на расстоянии 150 м от внешней границы территории памятника, утвержденной приказом управления государственной охраны объектов культурного наследия Нижегородской области от 2 октября 2023 г. № 379.

Графическое описание местоположения границ защитной зоны объекта культурного наследия регионального значения «Усадьба» (Нижегородская область, Богородский муниципальный округ, г. Богородск, ул. Брагина, 13, 14; адрес в едином государственном реестре объектов культурного наследия (памятников истории и культуры) народов Российской Федерации: Нижегородская область, Богородский район, г. Богородск, ул. Брагина, 13, 14)



УСЛОВНЫЕ ОБОЗНАЧЕНИЯ:

-  - объект культурного наследия регионального значения
-  - граница защитной зоны объекта культурного наследия
-  - характерная точка защитной зоны объекта культурного наследия

Перечень координат характерных точек границы защитной зоны объекта культурного наследия регионального значения «Усадьба» (Нижегородская область, Богородский муниципальный округ, г. Богородск, ул. Брагина, 13, 14; адрес в едином государственном реестре объектов культурного наследия (памятников истории и культуры) народов Российской Федерации: Нижегородская область, Богородский район, г. Богородск, ул. Брагина, 13, 14)

Обозначение характерной (поворотной) точки	Координаты характерных точек в МСК-52	
	X	Y
1	505759.14	2185494.84
2	505758.36	2185512.82

3	505755.44	2185530.58
4	505750.41	2185547.86
5	505743.35	2185564.41
6	505734.36	2185580.00
7	505723.56	2185594.40
8	505711.12	2185607.40
9	505697.21	2185618.82
10	505682.03	2185628.49
11	505666.31	2185637.26
12	505649.75	2185644.32
13	505632.48	2185649.36
14	505614.75	2185652.49
15	505596.91	2185654.36
16	505578.85	2185654.82
17	505560.92	2185653.32
18	505543.29	2185649.68
19	505526.23	2185643.96
20	505509.98	2185636.23
21	505494.76	2185626.61
22	505480.81	2185615.25
23	505468.32	2185602.29
24	505457.48	2185587.93
25	505448.43	2185572.37
26	505441.31	2185555.84
27	505435.93	2185538.66
28	505431.67	2185521.17
29	505427.61	2185503.63
30	505425.05	2185485.81
31	505424.65	2185467.82
32	505426.40	2185449.91
33	505430.28	2185432.34
34	505436.25	2185415.36
35	505444.20	2185399.21
36	505454.03	2185384.14
37	505465.59	2185370.35
38	505478.72	2185358.04
39	505493.23	2185347.40
40	505508.92	2185338.57
41	505525.54	2185331.68
42	505542.87	2185326.83
43	505560.61	2185323.75
44	505578.53	2185322.05
45	505596.52	2185321.48
46	505614.52	2185321.32
47	505632.41	2185323.27
48	505649.94	2185327.35

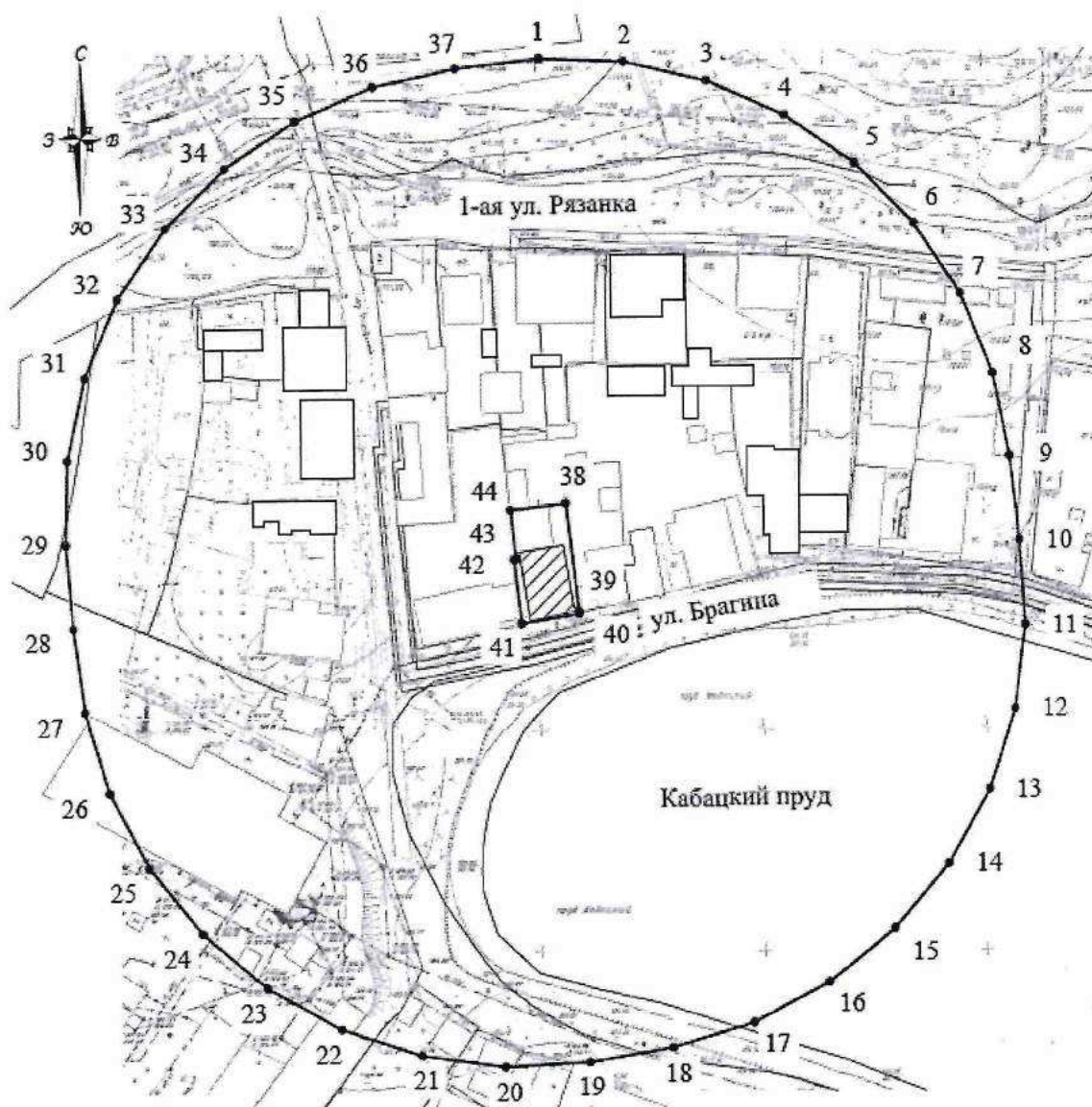
49	505666.85	2185333.50
50	505682.91	2185341.63
51	505697.88	2185351.62
52	505711.54	2185363.34
53	505723.70	2185376.60
54	505734.18	2185391.23
55	505742.84	2185407.01
56	505749.54	2185423.71
57	505754.20	2185441.09
58	505756.74	2185458.91
59	505758.06	2185476.87
1	505759.14	2185494.84
60	505609.16	2185497.38
61	505599.08	2185499.61
62	505599.23	2185503.09
63	505597.12	2185503.34
64	505590.20	2185503.29
65	505590.19	2185504.51
66	505586.14	2185504.69
67	505582.37	2185504.86
68	505581.54	2185502.06
69	505580.56	2185498.76
70	505577.90	2185487.40
71	505576.26	2185481.19
72	505574.54	2185473.45
73	505575.53	2185473.29
74	505583.71	2185471.96
75	505583.84	2185472.70
76	505587.47	2185472.10
77	505607.24	2185471.14
60	505609.16	2185497.38

3. Текстовое описание местоположения границ защитной зоны  
 объекта культурного наследия регионального значения  
 «Дом А. Хохловой» (Нижегородская область, Богородский муниципальный округ,  
 г. Богородск, ул. Брагина, 16; адрес в едином государственном реестре объектов  
 культурного наследия (памятников истории и культуры) народов Российской Федерации:  
 Нижегородская область, Богородский район, г. Богородск, ул. Брагина, 16)




Граница защитной зоны установлена на расстоянии 100 м от внешней границы  
 территории памятника, утвержденной приказом управления государственной охраны  
 объектов культурного наследия Нижегородской области от 2 октября 2023 г. № 379.

Графическое описание местоположения границ защитной зоны  
 объекта культурного наследия регионального значения  
 «Усадьба» (Нижегородская область, Богородский муниципальный округ, г. Богородск,  
 ул. Брагина, 16; адрес в едином государственном реестре объектов культурного наследия

(памятников истории и культуры) народов Российской Федерации: Нижегородская область, Богородский район, г. Богородск, ул. Брагина, 16)



УСЛОВНЫЕ ОБОЗНАЧЕНИЯ:

-  - объект культурного наследия регионального значения
-  - граница защитной зоны объекта культурного наследия
-  - характерная точка защитной зоны объекта культурного наследия

Перечень координат характерных точек границы защитной зоны объекта культурного наследия регионального значения «Дом А. Хохловой» (Нижегородская область, Богородский муниципальный округ, г. Богородск, ул. Брагина, 16; адрес в едином государственном реестре объектов культурного наследия (памятников истории и культуры) народов Российской Федерации: Нижегородская область, Богородский район, г. Богородск, ул. Брагина, 16)

Обозначение характерной	Координаты характерных точек в МСК-52	
	X	Y

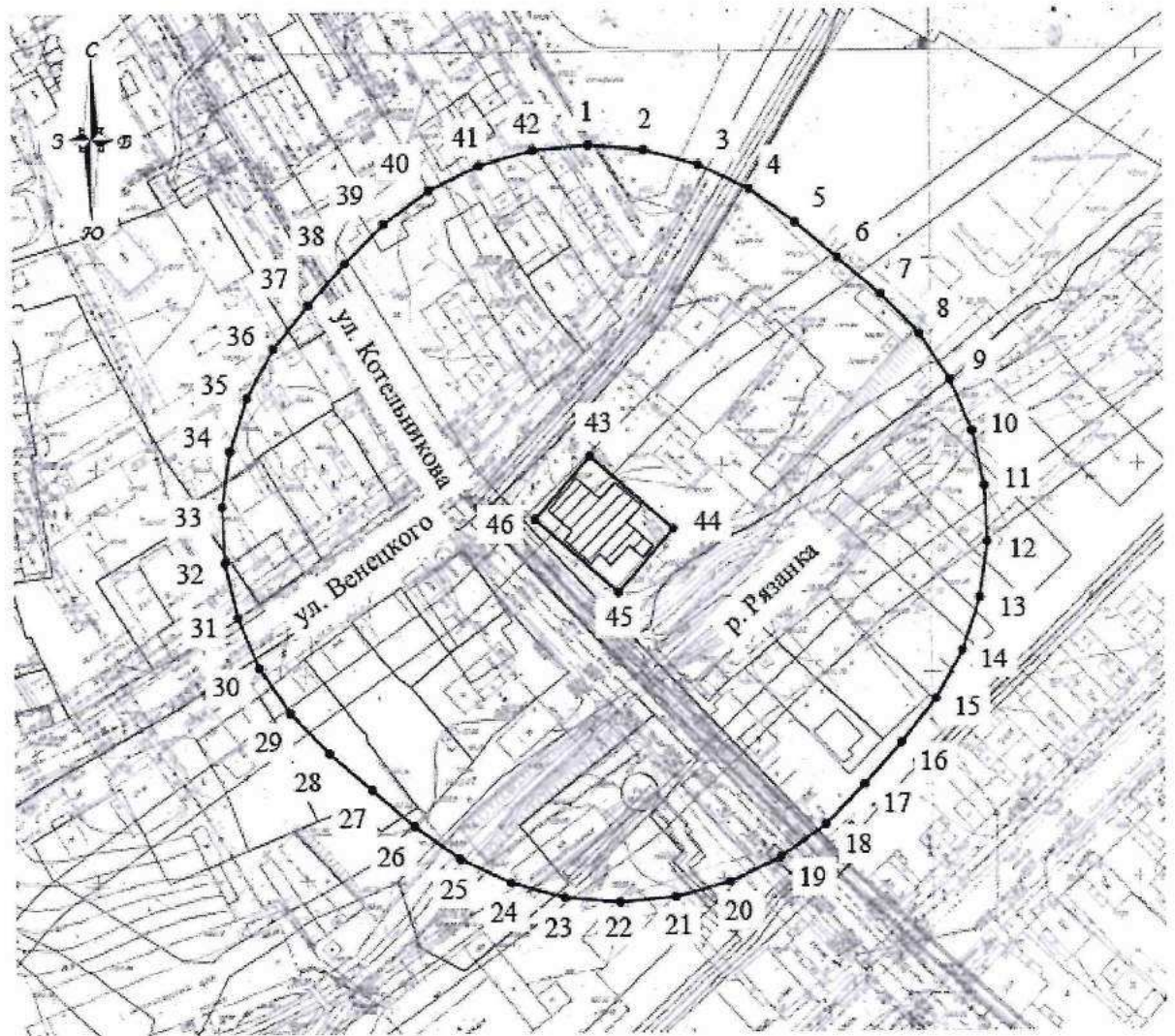
(поворотной) точки		
1	505697.70	2185453.62
2	505696.92	2185472.62
3	505692.56	2185491.12
4	505684.77	2185508.47
5	505673.85	2185524.03
6	505660.17	2185537.24
7	505644.24	2185547.62
8	505626.64	2185554.80
9	505608.00	2185558.53
10	505589.09	2185560.77
11	505570.10	2185561.93
12	505551.24	2185559.56
13	505533.16	2185553.68
14	505516.53	2185544.47
15	505501.93	2185532.28
16	505489.91	2185517.56
17	505480.89	2185500.82
18	505475.21	2185482.68
19	505471.98	2185463.91
20	505470.97	2185444.93
21	505473.56	2185426.09
22	505479.68	2185408.09
23	505489.09	2185391.57
24	505501.45	2185377.13
25	505516.33	2185365.29
26	505533.17	2185356.48
27	505551.39	2185351.02
28	505570.24	2185348.42
29	505589.21	2185346.84
30	505608.21	2185347.29
31	505626.79	2185351.32
32	505644.27	2185358.80
33	505660.02	2185369.46
34	505673.46	2185382.90
35	505684.12	2185398.64
36	505691.61	2185416.12
37	505695.65	2185434.70
1	505697.70	2185453.62
38	505597.85	2185459.03
39	505573.30	2185461.94
40	505573.04	2185461.97
41	505570.88	2185449.10
42	505585.19	2185447.33
43	505585.38	2185447.81

44	505596.36	2185446.58
38	505597.85	2185459.03




4. Текстовое описание местоположения границ защитной зоны  
объекта культурного наследия регионального значения  
«Церковное здание» (Нижегородская область, Богородский муниципальный округ,  
г. Богородск, ул. Венецкого, 16; адрес в едином государственном реестре объектов  
культурного наследия (памятников истории и культуры) народов Российской Федерации:  
Нижегородская область, Богородский район, г. Богородск, ул. Сушникова)

Граница защитной зоны установлена на расстоянии 100 м от внешней границы  
территории памятника, утвержденной приказом управления государственной охраны  
объектов культурного наследия Нижегородской области от 1 ноября 2023 г. № 420.

Графическое описание местоположения границ защитной зоны  
объекта культурного наследия регионального значения  
«Церковное здание» (Нижегородская область, Богородский муниципальный округ,  
г. Богородск, ул. Венецкого, 16; адрес в едином государственном реестре объектов  
культурного наследия (памятников истории и культуры) народов Российской Федерации:  
Нижегородская область, Богородский район, г. Богородск, ул. Сушникова)



УСЛОВНЫЕ ОБОЗНАЧЕНИЯ:

-  - объект культурного наследия регионального значения  
 - граница защитной зоны объекта культурного наследия  
 - характерная точка защитной зоны объекта культурного наследия

Перечень координат характерных точек границы защитной зоны объекта культурного наследия регионального значения «Церковное здание» (Нижегородская область, Богородский муниципальный округ, г. Богородск, ул. Венецкого, 16; адрес в едином государственном реестре объектов культурного наследия (памятников истории и культуры) народов Российской Федерации: Нижегородская область, Богородский район, г. Богородск, ул. Сушникова)

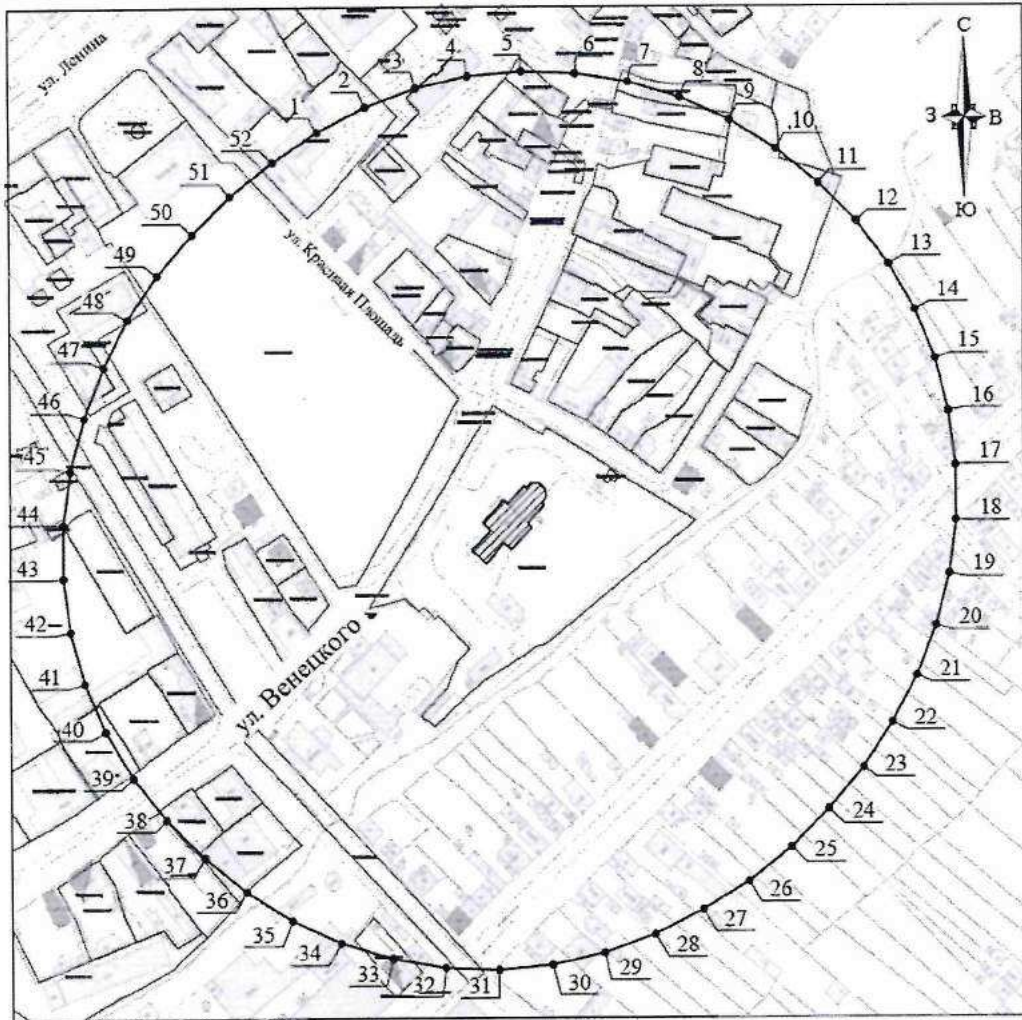
Обозначение характерной (поворотной) точки	Координаты характерных точек в МСК-52	
	X	Y
1	505806.41	2186022.60
2	505804.81	2186040.42
3	505800.05	2186057.67
4	505792.30	2186073.80
5	505781.79	2186088.29
6	505770.02	2186101.79
7	505758.24	2186115.30
8	505745.25	2186127.61
9	505730.28	2186137.40
10	505713.80	2186144.37
11	505696.34	2186148.29
12	505678.46	2186149.04
13	505660.73	2186146.58
14	505643.73	2186141.01
15	505627.99	2186132.50
16	505613.95	2186121.40
17	505600.44	2186109.63
18	505587.59	2186097.17
19	505577.09	2186082.68
20	505569.35	2186066.54
21	505564.60	2186049.29
22	505563.01	2186031.47
23	505564.62	2186013.65
24	505569.38	2185996.40
25	505577.13	2185980.27
26	505587.64	2185965.79
27	505599.45	2185952.31
28	505611.26	2185938.84
29	505624.24	2185926.51
30	505639.20	2185916.70
31	505655.67	2185909.72

32	505673.13	2185905.78
33	505691.01	2185905.01
34	505708.73	2185907.44
35	505725.74	2185912.99
36	505741.49	2185921.49
37	505755.53	2185932.59
38	505768.98	2185944.43
39	505781.82	2185956.91
40	505792.32	2185971.40
41	505800.07	2185987.53
42	505804.81	2186004.78
1	505806.41	2186022.60
43	505706.41	2186022.58
44	505683.25	2186049.15
45	505663.01	2186031.51
46	505686.33	2186004.90
43	505706.41	2186022.58

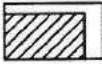

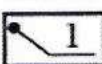
5. Текстовое описание местоположения границ защитной зоны  
 объекта культурного наследия регионального значения  
 «Успенская церковь» (Нижегородская область, Богородский муниципальный округ,  
 г. Богородск, ул. Сушникова; адрес в едином государственном реестре объектов  
 культурного наследия (памятников истории и культуры) народов Российской Федерации:  
 Нижегородская область, Богородский район, г. Богородск, ул. Сушникова)

Граница защитной зоны установлена на расстоянии 200 м от линий внешних стен  
 памятника.

Графическое описание местоположения границ защитной зоны  
 объекта культурного наследия регионального значения  
 «Успенская церковь» (Нижегородская область, Богородский муниципальный округ,  
 г. Богородск, ул. Сушникова; адрес в едином государственном реестре объектов  
 культурного наследия (памятников истории и культуры) народов Российской Федерации:  
 Нижегородская область, Богородский район, г. Богородск, ул. Сушникова)



## УСЛОВНЫЕ ОБОЗНАЧЕНИЯ:

-  - объект культурного наследия регионального значения  
 - граница защитной зоны  
 - характерная точка границы защитной зоны

Перечень координат характерных точек границы защитной зоны объекта культурного наследия регионального значения «Успенская церковь» (Нижегородская область, Богородский муниципальный округ, г. Богородск, ул. Сушникова; адрес в едином государственном реестре объектов культурного наследия (памятников истории и культуры) народов Российской Федерации: Нижегородская область, Богородский район, г. Богородск, ул. Сушникова)

Обозначение характерной (поворотной) точки	Координаты характерных точек в МСК-52	
	X	Y
1	505986,04	2186022,44
2	505998,01	2186045,88
3	506007,15	2186070,56
4	506012,97	2186096,22

5	506015,37	2186122,43
6	506014,48	2186148,73
7	506010,49	2186174,74
8	506003,11	2186200,00
9	505992,48	2186224,07
10	505978,79	2186246,54
11	505962,33	2186267,08
12	505943,64	2186285,61
13	505922,68	2186301,52
14	505899,82	2186314,54
15	505875,44	2186324,45
16	505849,97	2186331,08
17	505823,88	2186334,55
18	505797,57	2186334,82
19	505771,45	2186331,63
20	505745,95	2186325,11
21	505721,36	2186315,74
22	505697,90	2186303,78
23	505675,67	2186289,70
24	505655,44	2186272,87
25	505636,41	2186254,68
26	505619,76	2186234,31
27	505605,86	2186211,95
28	505593,61	2186188,66
29	505584,32	2186164,04
30	505578,35	2186138,41
31	505575,79	2186112,22
32	505576,69	2186085,92
33	505581,04	2186059,97
34	505588,76	2186034,81
35	505599,71	2186010,88
36	505613,71	2185988,60
37	505630,49	2185968,33
38	505648,98	2185949,60
39	505669,71	2185933,39
40	505692,39	2185920,05
41	505716,63	2185909,80
42	505742,00	2185902,83
43	505768,07	2185899,24
44	505794,39	2185899,08
45	505820,49	2185902,43
46	505845,93	2185909,15
47	505870,48	2185918,66
48	505894,19	2185930,08
49	505916,20	2185944,51
50	505936,27	2185961,53

51	505955,14	2185979,88
52	505971,49	2186000,50
1	505986,04	2186022,44

6. Текстовое описание местоположения границ защитной зоны объекта культурного наследия местного (муниципального) значения «Усадьба Хохловых» (Нижегородская область, Богородский муниципальный округ, г. Богородск, ул. Володарского, 33; адрес в едином государственном реестре объектов культурного наследия (памятников истории и культуры) народов Российской Федерации: Нижегородская область, Богородский район, г. Богородск, ул. Володарского, 33)

Граница защитной зоны установлена на расстоянии 150 м от внешней границы территории ансамбля, утвержденной постановлением Правительства Нижегородской области от 2 февраля 2012 г. № 51.


Графическое описание местоположения границ защитной зоны объекта культурного наследия местного (муниципального) значения «Усадьба Хохловых» (Нижегородская область, Богородский муниципальный округ, г. Богородск, ул. Володарского, 33; адрес в едином государственном реестре объектов культурного наследия (памятников истории и культуры) народов Российской Федерации: Нижегородская область, Богородский район, г. Богородск, ул. Володарского, 33)



УСЛОВНЫЕ ОБОЗНАЧЕНИЯ:



- объект культурного наследия местного (муниципального) значения



- граница защитной зоны



- характерная точка границы защитной зоны

Перечень координат характерных точек границы защитной зоны  
 объекта культурного наследия местного (муниципального) значения  
 «Усадьба Хохловых» (Нижегородская область, Богородский муниципальный округ,  
 г. Богородск, ул. Володарского, 33; адрес в едином государственном реестре объектов  
 культурного наследия (памятников истории и культуры) народов Российской Федерации:  
 Нижегородская область, Богородский район, г. Богородск, ул. Володарского, 33)

Обозначение характерной (поворотной) точки	Координаты характерных точек в МСК-52	
	X	Y
1	505585,78	2185237,79
2	505596,79	2185260,96
3	505603,70	2185285,67
4	505606,29	2185311,20
5	505604,49	2185336,79
6	505598,36	2185361,71
7	505588,07	2185385,21
8	505575,69	2185407,72
9	505560,70	2185428,53
10	505542,37	2185446,49
11	505522,11	2185462,27
12	505499,77	2185474,90
13	505475,61	2185483,53
14	505450,34	2185487,93
15	505424,68	2185487,95
16	505399,39	2185483,60
17	505375,22	2185475,01
18	505352,43	2185463,17
19	505329,86	2185450,89
20	505309,09	2185435,84
21	505291,18	2185417,46
22	505276,67	2185396,30
23	505265,98	2185372,98
24	505259,42	2185348,18
25	505257,18	2185322,62
26	505259,33	2185297,05
27	505265,80	2185272,22
28	505276,33	2185248,82
29	505289,26	2185226,65
30	505303,37	2185205,19
31	505320,33	2185185,94
32	505340,32	2185169,86
33	505362,76	2185157,42

34	505386,99	2185148,98
35	505412,30	2185144,80
36	505437,96	2185144,99
37	505463,21	2185149,56
38	505487,31	2185158,36
39	505509,75	2185170,82
40	505531,84	2185183,94
41	505552,82	2185198,71
42	505570,97	2185216,83
1	505585,78	2185237,79
43	505456,30	2185313,53
44	505446,93	2185330,77
45	505443,12	2185328,11
46	505437,37	2185338,49
47	505407,18	2185322,35
48	505411,64	2185313,71
49	505416,29	2185307,02
50	505424,04	2185294,28
51	505443,84	2185306,13
43	505456,30	2185313,53

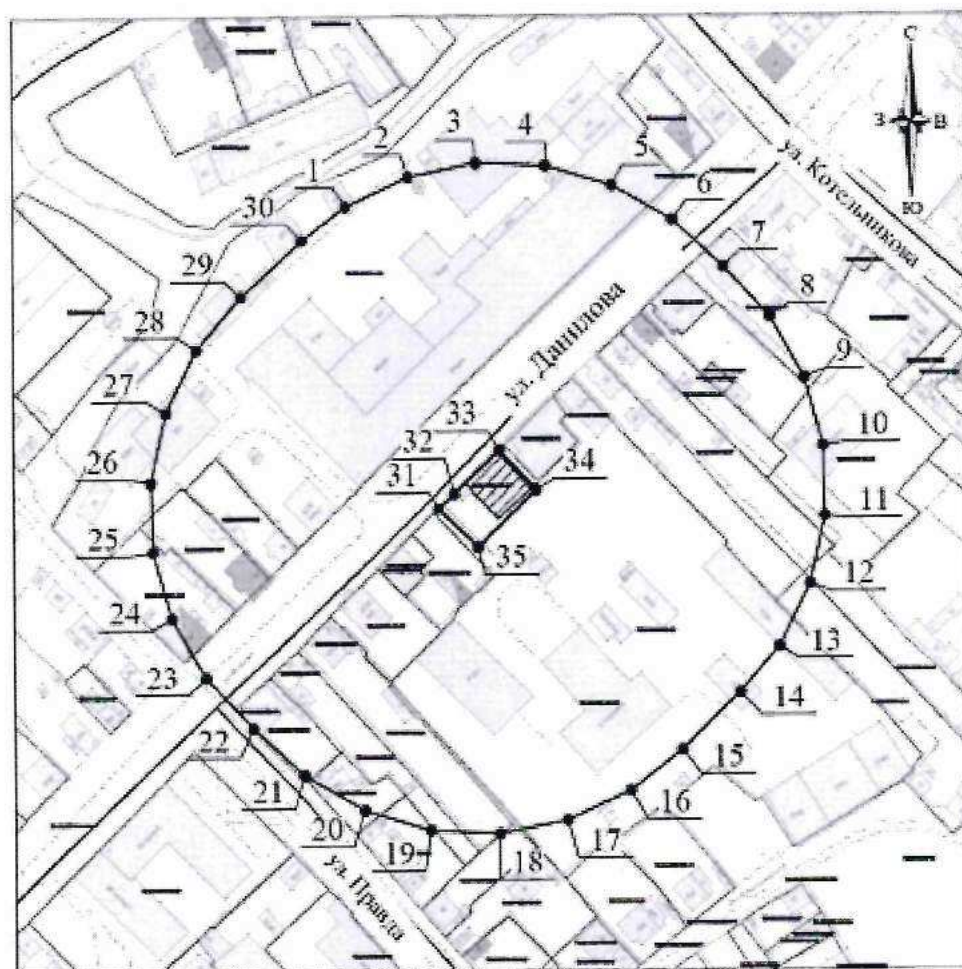
7. Текстовое описание местоположения границ защитной зоны  
объекта культурного наследия местного (муниципального) значения  
«Контора кожевенного завода А.В. Александрова»

(Нижегородская область, Богородский муниципальный округ, г. Богородск, ул. Данилова, 36 (литера А); адрес в едином государственном реестре объектов культурного наследия (памятников истории и культуры) народов Российской Федерации: Нижегородская область, Богородский район, г. Богородск, ул. Данилова, 36 (литера А)




Граница защитной зоны установлена на расстоянии 100 м от внешней границы территории памятника, утвержденной постановлением Правительства Нижегородской области от 2 февраля 2012 г. № 51.

Графическое описание местоположения границ защитной зоны  
объекта культурного наследия местного (муниципального) значения  
«Контора кожевенного завода А.В. Александрова»

(Нижегородская область, Богородский муниципальный округ, г. Богородск, ул. Данилова, 36 (литера А); адрес в едином государственном реестре объектов культурного наследия (памятников истории и культуры) народов Российской Федерации: Нижегородская область, Богородский район, г. Богородск, ул. Данилова, 36 (литера А)



## УСЛОВНЫЕ ОБОЗНАЧЕНИЯ:

-  - объект культурного наследия местного (муниципального) значения
-  - граница защитной зоны
-  - характерная точка границы защитной зоны

Перечень координат характерных точек границы защитной зоны объекта культурного наследия местного (муниципального) значения «Контора кожевенного завода А.В. Александра» (Нижегородская область, Богородский муниципальный округ, г. Богородск, ул. Данилова, 36 (литера А); адрес в едином государственном реестре объектов культурного наследия (памятников истории и культуры) народов Российской Федерации: Нижегородская область, Богородский район, г. Богородск, ул. Данилова, 36 (литера А))

Обозначение характерной (поворотной) точки	Координаты характерных точек в МСК-52	
	X	Y
1	505551,88	2185946,27
2	505562,23	2185967,98
3	505567,10	2185991,53
4	505566,20	2186015,57

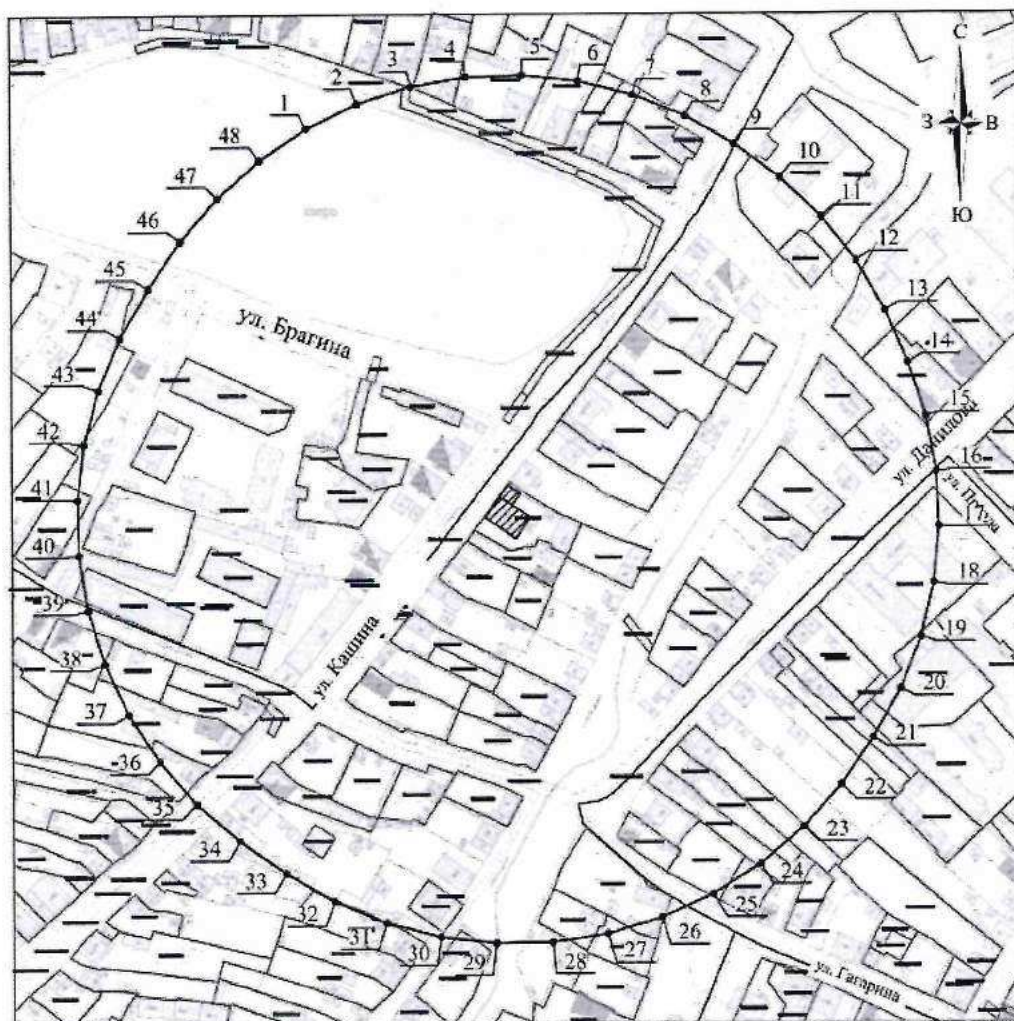
5	505559,59	2186038,69
6	505547,66	2186059,57
7	505531,30	2186077,23
8	505513,38	2186093,32
9	505492,41	2186105,10
10	505469,24	2186111,55
11	505445,20	2186112,27
12	505421,69	2186107,24
13	505400,05	2186096,73
14	505383,54	2186083,41
15	505363,49	2186063,37
16	505349,38	2186045,63
17	505339,18	2186023,85
18	505334,47	2186000,27
19	505335,54	2185976,24
20	505342,30	2185953,16
21	505354,39	2185932,37
22	505370,60	2185914,55
23	505388,32	2185898,26
24	505409,27	2185886,45
25	505432,44	2185879,99
26	505456,47	2185879,24
27	505480,00	2185884,25
28	505501,64	2185894,73
29	505520,16	2185910,08
30	505540,05	2185931,09
1	505551,88	2185946,27
31	505447,55	2185978,84
32	505452,63	2185984,24
33	505467,45	2185999,85
34	505454,23	2186012,68
35	505434,18	2185992,64
31	505447,55	2185978,84

8. Текстовое описание местоположения границ защитной зоны  
 объекта культурного наследия регионального значения  
 «Усадьба Семиных» (Нижегородская область, Богородский муниципальный округ,  
 г. Богородск, ул. Кашина, 15; адрес в едином государственном реестре объектов  
 культурного наследия (памятников истории и культуры) народов Российской Федерации:  
 Нижегородская область, Богородский район, г. Богородск, ул. Кашина, 15)

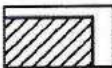


Граница защитной зоны установлена на расстоянии 200 м от линии общего контура ансамбля, образуемого соединением внешних точек наиболее удаленных элементов ансамбля.

Графическое описание местоположения границ защитной зоны  
 объекта культурного наследия регионального значения

«Усадьба Семиных» (Нижегородская область, Богородский муниципальный округ, г. Богородск, ул. Кашина, 15; адрес в едином государственном реестре объектов культурного наследия (памятников истории и культуры) народов Российской Федерации: Нижегородская область, Богородский район, г. Богородск, ул. Кашина, 15)



#### УСЛОВНЫЕ ОБОЗНАЧЕНИЯ:

-  - объект культурного наследия регионального значения
-  - граница защитной зоны
-  - характерная точка границы защитной зоны

Перечень координат характерных точек границы защитной зоны  
объекта культурного наследия регионального значения  
«Усадьба Семиных» (Нижегородская область, Богородский муниципальный округ,  
г. Богородск, ул. Кашина, 15; адрес в едином государственном реестре объектов  
культурного наследия (памятников истории и культуры) народов Российской Федерации:  
Нижегородская область, Богородский район, г. Богородск, ул. Кашина, 15)

Обозначение	Координаты характерных точек в МСК-52
-------------	---------------------------------------

характерной (поворотной) точки	X	Y
1	505537,41	2185586,51
2	505549,42	2185611,39
3	505557,89	2185637,69
4	505562,65	2185664,91
5	505563,62	2185692,53
6	505560,77	2185720,01
7	505554,16	2185746,84
8	505543,92	2185772,50
9	505530,29	2185796,44
10	505514,15	2185818,98
11	505495,17	2185839,06
12	505473,60	2185856,34
13	505449,86	2185870,47
14	505424,60	2185881,70
15	505398,41	2185890,52
16	505371,26	2185895,65
17	505343,66	2185896,98
18	505316,14	2185894,50
19	505289,23	2185888,25
20	505263,43	2185878,35
21	505239,24	2185864,99
22	505216,45	2185849,33
23	505195,65	2185831,15
24	505177,55	2185810,27
25	505162,50	2185787,10
26	505150,79	2185762,07
27	505142,64	2185735,67
28	505138,21	2185708,39
29	505137,58	2185680,77
30	505140,76	2185653,32
31	505147,70	2185626,57
32	505158,25	2185601,04
33	505172,22	2185577,20
34	505187,94	2185554,45
35	505206,05	2185533,58
36	505226,87	2185515,41
37	505249,99	2185500,28
38	505274,98	2185488,48
39	505301,35	2185480,24
40	505328,61	2185475,71
41	505356,23	2185474,99
42	505383,69	2185478,07
43	505410,46	2185484,91
44	505436,03	2185495,38

45	505459,92	2185509,27
46	505482,71	2185524,93
47	505503,73	2185542,86
48	505522,08	2185563,52
1	505537,41	2185586,51

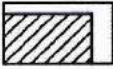


9. Текстовое описание местоположения границ защитной зоны объекта культурного наследия местного (муниципального) значения «Дом А.Е. Александрова» (Нижегородская область, Богородский муниципальный округ, г. Богородск, ул. Ленина, 101; адрес в едином государственном реестре объектов культурного наследия (памятников истории и культуры) народов Российской Федерации: Нижегородская область, Богородский район, г. Богородск, ул. Ленина, 101)

Граница защитной зоны установлена на расстоянии 100 м от внешней границы территории памятника, утвержденной постановлением Правительства Нижегородской области от 2 февраля 2012 г. № 51.

Графическое описание местоположения границ защитной зоны объекта культурного наследия местного (муниципального) значения «Дом А.Е. Александрова» (Нижегородская область, Богородский муниципальный округ, г. Богородск, ул. Ленина, 101; адрес в едином государственном реестре объектов культурного наследия (памятников истории и культуры) народов Российской Федерации: Нижегородская область, Богородский район, г. Богородск, ул. Ленина, 101)



## УСЛОВНЫЕ ОБОЗНАЧЕНИЯ:

-  - объект культурного наследия местного (муниципального) значения
-  - граница защитной зоны
-  - характерная точка границы защитной зоны

Перечень координат характерных точек границы защитной зоны объекта культурного наследия местного (муниципального) значения «Дом А.Е. Александрова» (Нижегородская область, Богородский муниципальный округ, г. Богородск, ул. Ленина, 101; адрес в едином государственном реестре объектов культурного наследия (памятников истории и культуры) народов Российской Федерации: Нижегородская область, Богородский район, г. Богородск, ул. Ленина, 101)

Обозначение характерной (поворотной) точки	Координаты характерных точек в МСК-52	
	X	Y
1	505815,72	2184842,78
2	505822,50	2184866,31

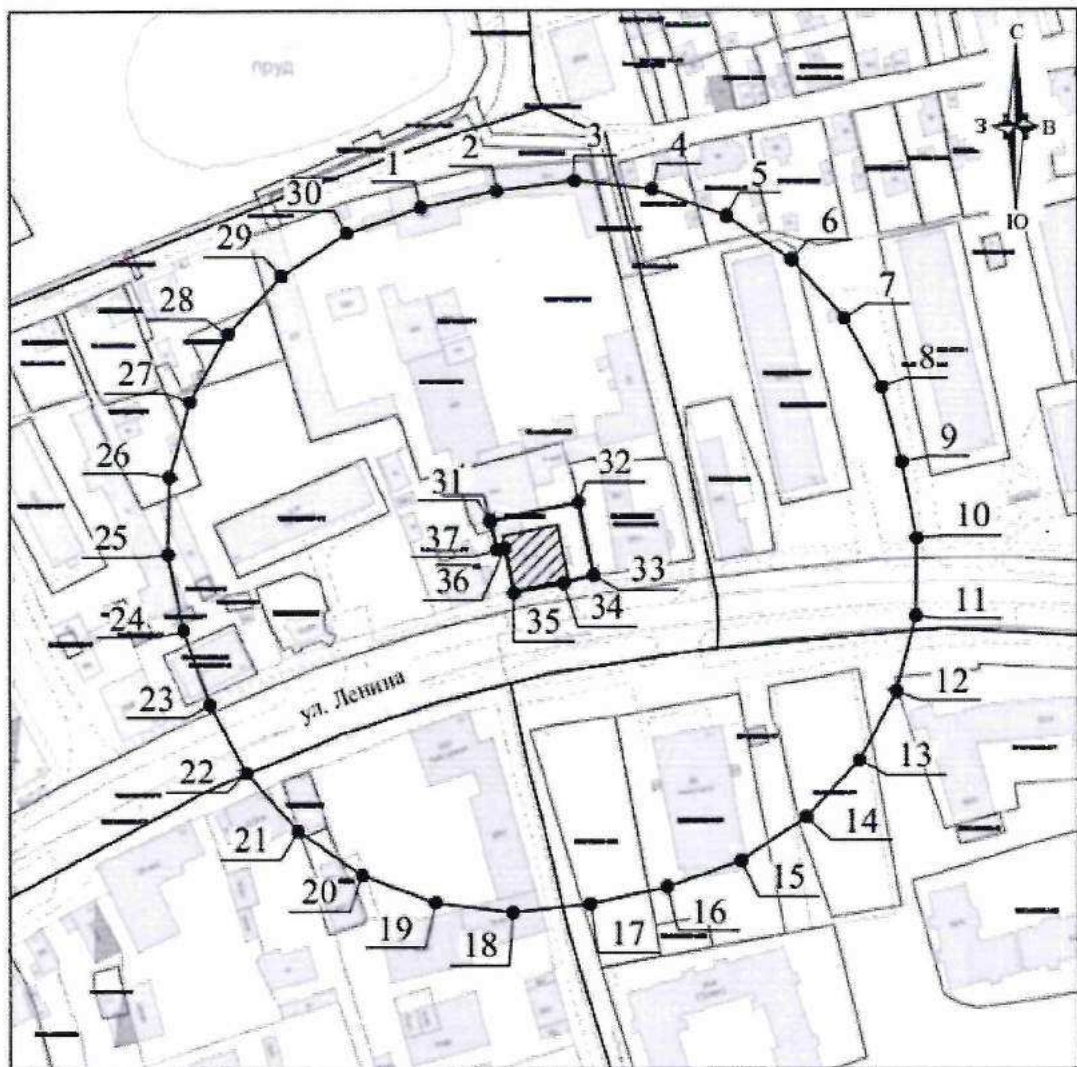
3	505824,64	2184890,74
4	505821,72	2184915,05
5	505812,98	2184937,92
6	505798,95	2184957,98
7	505780,47	2184974,03
8	505759,14	2184986,15
9	505737,03	2184996,72
10	505713,11	2185001,94
11	505688,63	2185001,19
12	505665,08	2184994,51
13	505643,85	2184982,31
14	505626,23	2184965,32
15	505612,60	2184944,97
16	505601,52	2184923,08
17	505593,28	2184900,02
18	505590,85	2184875,66
19	505594,41	2184851,44
20	505603,74	2184828,81
21	505618,30	2184809,13
22	505637,20	2184793,57
23	505658,54	2184781,44
24	505680,49	2184770,54
25	505704,32	2184764,93
26	505728,80	2184765,28
27	505752,47	2184771,56
28	505773,89	2184783,41
29	505791,80	2184800,11
30	505805,11	2184820,65
1	505815,72	2184842,78
31	505715,16	2184864,34
32	505723,74	2184882,02
33	505724,64	2184891,07
34	505703,92	2184902,36
35	505701,66	2184898,38
36	505701,22	2184898,62
37	505695,71	2184888,44
38	505696,24	2184888,00
39	505690,82	2184877,98
31	505715,16	2184864,34

10. Текстовое описание местоположения границ защитной зоны объекта культурного наследия местного (муниципального) значения «Дом Маркова» (Нижегородская область, Богородский муниципальный округ, г. Богородск, ул. Ленина, 139 (литера А); адрес в едином государственном реестре объектов культурного наследия (памятников истории и культуры) народов Российской

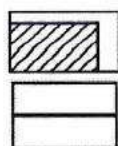
Федерации: Нижегородская область, Богородский район, г. Богородск, ул. Ленина, 139 (литера А)

Граница защитной зоны установлена на расстоянии 100 м от внешней границы территории памятника, утвержденной постановлением Правительства Нижегородской области от 2 февраля 2012 г. № 51.

Графическое описание местоположения границ защитной зоны объекта культурного наследия местного (муниципального) значения «Дом Маркова» (Нижегородская область, Богородский муниципальный округ, г. Богородск, ул. Ленина, 139 (литера А); адрес в едином государственном реестре объектов культурного наследия (памятников истории и культуры) народов Российской Федерации: Нижегородская область, Богородский район, г. Богородск, ул. Ленина, 139 (литера А)



УСЛОВНЫЕ ОБОЗНАЧЕНИЯ:



- объект культурного наследия местного (муниципального) значения

- граница защитной зоны



- характерная точка границы защитной зоны

Перечень координат характерных точек границы защитной зоны объекта культурного наследия местного (муниципального) значения «Дом Маркова» (Нижегородская область, Богородский муниципальный округ, г. Богородск, ул. Ленина, 139 (литера А); адрес в едином государственном реестре объектов культурного наследия (памятников истории и культуры) народов Российской Федерации: Нижегородская область, Богородский район, г. Богородск, ул. Ленина, 139 (литера А)

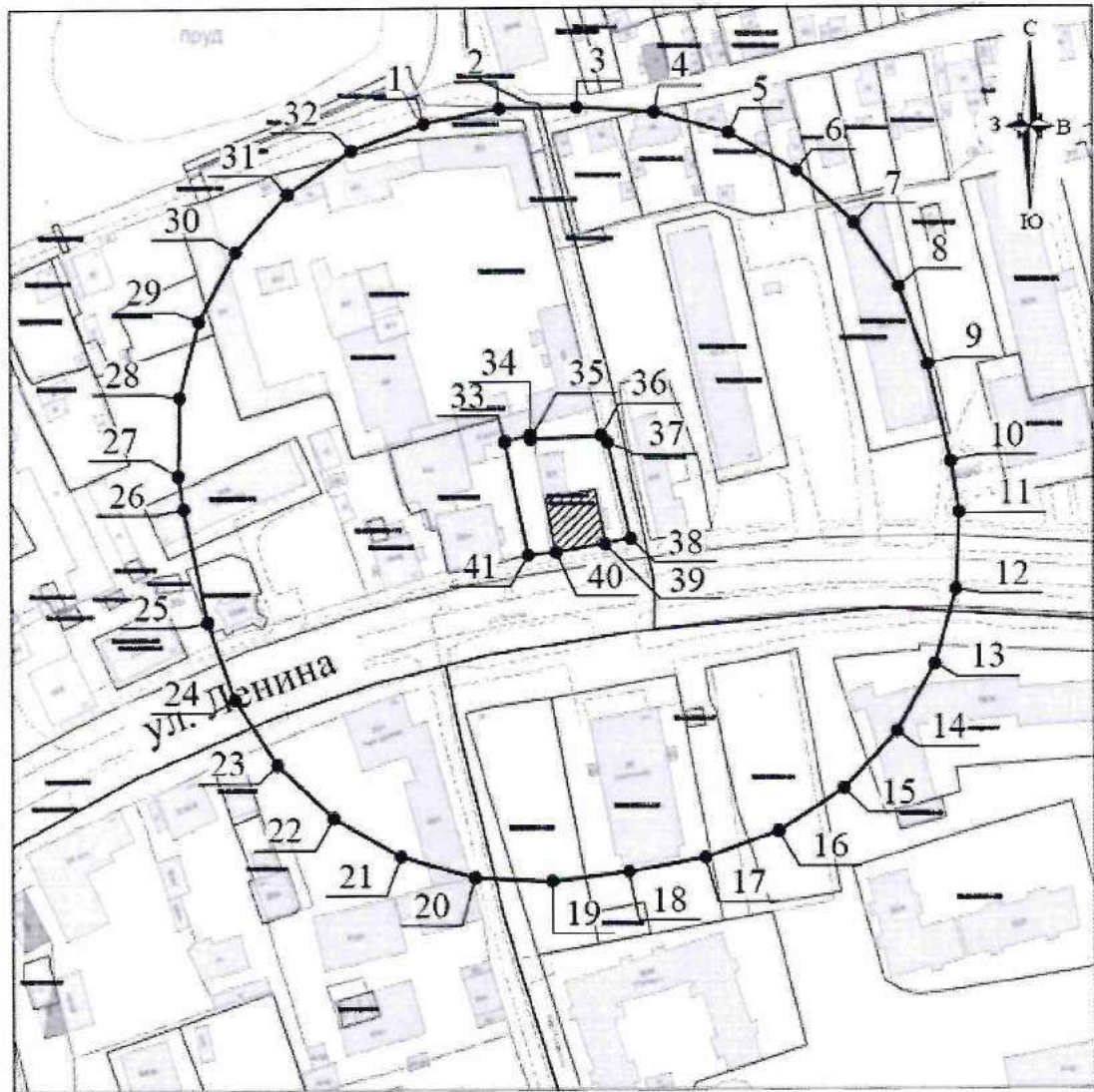
Обозначение характерной (поворотной) точки	Координаты характерных точек в МСК-52	
	X	Y
1	506048,85	2185313,07
2	506054,22	2185336,74
3	506057,48	2185360,74
4	506054,95	2185384,83
5	506046,71	2185407,60
6	506033,23	2185427,72
7	506015,31	2185444,01
8	505994,00	2185455,51
9	505970,60	2185461,85
10	505946,78	2185466,49
11	505922,56	2185466,48
12	505899,06	2185460,65
13	505877,64	2185449,35
14	505859,57	2185433,22
15	505845,91	2185413,23
16	505837,41	2185390,55
17	505831,99	2185366,90
18	505829,11	2185342,84
19	505831,98	2185318,80
20	505840,55	2185296,15
21	505854,31	2185276,22
22	505872,46	2185260,19
23	505893,92	2185248,97
24	505916,71	2185240,66
25	505940,47	2185235,77
26	505964,69	2185236,07
27	505988,12	2185242,19
28	506009,39	2185253,76
29	506027,26	2185270,11
30	506040,67	2185290,27
1	506048,85	2185313,07
31	505951,34	2185335,20
32	505957,39	2185362,44

33	505934,71	2185367,22
34	505932,20	2185358,00
35	505929,12	2185342,60
36	505942,89	2185339,80
37	505942,41	2185337,32
31	505951,34	2185335,20

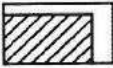


11. Текстовое описание местоположения границ защитной зоны объекта культурного наследия местного (муниципального) значения «Дом И.В. Маркова» (Нижегородская область, Богородский муниципальный округ, г. Богородск, ул. Ленина, 141 (литера А); адрес в едином государственном реестре объектов культурного наследия (памятников истории и культуры) народов Российской Федерации: Нижегородская область, Богородский район, г. Богородск, ул. Ленина, 141 (литера А)

Граница защитной зоны установлена на расстоянии 100 м от внешней границы территории памятника, утвержденной постановлением Правительства Нижегородской области от 2 февраля 2012 г. № 51.

Графическое описание местоположения границ защитной зоны объекта культурного наследия местного (муниципального) значения «Дом И.В. Маркова» (Нижегородская область, Богородский муниципальный округ, г. Богородск, ул. Ленина, 141 (литера А); адрес в едином государственном реестре объектов культурного наследия (памятников истории и культуры) народов Российской Федерации: Нижегородская область, Богородский район, г. Богородск, ул. Ленина, 141 (литера А)



## УСЛОВНЫЕ ОБОЗНАЧЕНИЯ:

-  - объект культурного наследия местного (муниципального) значения
-  - граница защитной зоны
-  - характерная точка границы защитной зоны

Перечень координат характерных точек границы защитной зоны объекта культурного наследия местного (муниципального) значения «Дом И.В. Маркова» (Нижегородская область, Богородский муниципальный округ, г. Богородск, ул. Ленина, 141 (литера А); адрес в едином государственном реестре объектов культурного наследия (памятников истории и культуры) народов Российской Федерации: Нижегородская область, Богородский район, г. Богородск, ул. Ленина, 141 (литера А)

Обозначение характерной (поворотной) точки	Координаты характерных точек в МСК-52	
	X	Y
1	506066,27	2185334,84

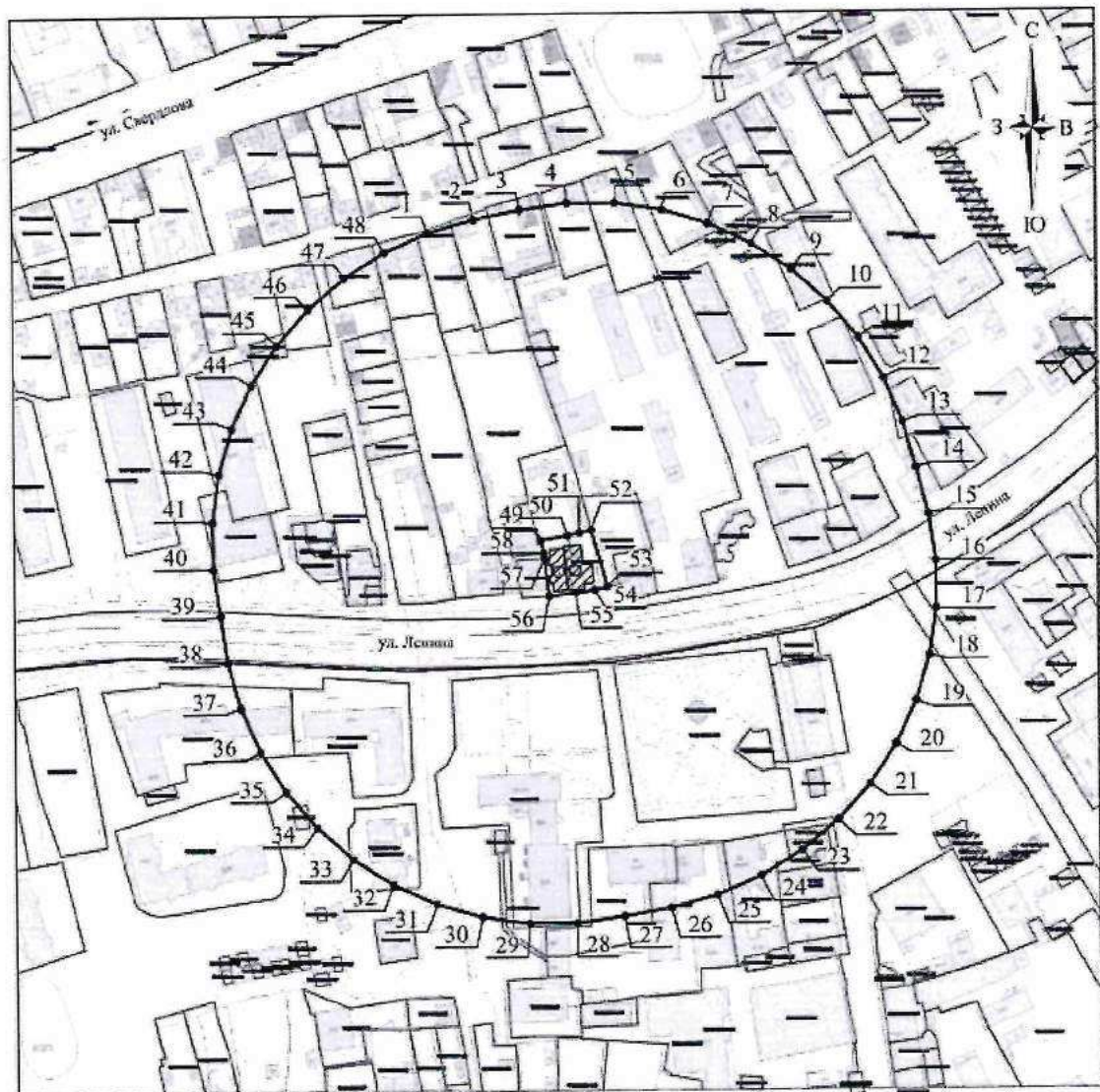
2	506070,99	2185358,03
3	506071,40	2185381,71
4	506070,08	2185405,34
5	506063,55	2185428,07
6	506051,73	2185448,83
7	506035,82	2185466,00
8	506016,43	2185479,53
9	505993,05	2185488,47
10	505963,71	2185495,64
11	505948,14	2185498,17
12	505924,51	2185497,30
13	505901,75	2185490,92
14	505881,12	2185479,36
15	505863,79	2185463,29
16	505850,71	2185443,59
17	505842,61	2185421,38
18	505838,10	2185398,12
19	505834,97	2185374,64
20	505836,02	2185351,02
21	505842,58	2185328,31
22	505854,30	2185307,77
23	505870,50	2185290,55
24	505890,30	2185277,62
25	505914,08	2185269,37
26	505948,84	2185262,05
27	505959,04	2185260,44
28	505982,68	2185260,78
29	506005,58	2185266,65
30	506026,46	2185277,74
31	506044,16	2185293,42
32	506057,68	2185312,81
1	506066,27	2185334,84
33	505969,45	2185359,90
34	505971,45	2185367,61
35	505970,12	2185367,79
36	505971,37	2185389,31
37	505969,30	2185391,33
38	505939,96	2185398,51
39	505938,46	2185390,80
40	505935,62	2185375,67
41	505934,70	2185367,23
33	505969,45	2185359,90

12. Текстовое описание местоположения границ защитной зоны  
объекта культурного наследия местного (муниципального) значения

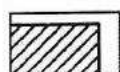
«Усадьба Сургутовых» (Нижегородская область, Богородский муниципальный округ, г. Богородск, ул. Сушникова, д. 1, д. 1а, ул. Красная площадь, д. 11; адрес в едином государственном реестре объектов культурного наследия (памятников истории и культуры) народов Российской Федерации: Нижегородская область, город Богородск, ул. Сушникова, д. 1, д. 1а, ул. Красная площадь, д. 11)

Граница защитной зоны установлена на расстоянии 150 м от внешней границы территории ансамбля, утвержденной постановлением Правительства Нижегородской области от 2 февраля 2012 г. № 51.


Графическое описание местоположения границ защитной зоны объекта культурного наследия местного (муниципального) значения «Усадьба Сургутовых» (Нижегородская область, Богородский муниципальный округ, г. Богородск, ул. Сушникова, д. 1, д. 1а, ул. Красная площадь, д. 11; адрес в едином государственном реестре объектов культурного наследия (памятников истории и культуры) народов Российской Федерации: Нижегородская область, город Богородск, ул. Сушникова, д. 1, д. 1а, ул. Красная площадь, д. 11)



УСЛОВНЫЕ ОБОЗНАЧЕНИЯ:



- объект культурного наследия местного (муниципального) значения



- граница защитной зоны



- характерная точка границы защитной зоны

Перечень координат характерных точек границы защитной зоны объекта культурного наследия местного (муниципального) значения «Усадьба Сургутовых» (Нижегородская область, Богородский муниципальный округ, г. Богородск, ул. Сушникова, д. 1, д. 1а, ул. Красная площадь, д. 11; адрес в едином государственном реестре объектов культурного наследия (памятников истории и культуры) народов Российской Федерации: Нижегородская область, город Богородск, ул. Сушникова, д. 1, д. 1а, ул. Красная площадь, д. 11)

Обозначение характерной (поворотной) точки	Координаты характерных точек в МСК-52	
	X	Y
1	506113,45	2185608,63
2	506119,41	2185629,58
3	506123,85	2185650,93
4	506126,98	2185672,49
5	506126,96	2185694,27
6	506123,79	2185715,83
7	506117,54	2185736,69
8	506108,32	2185756,43
9	506096,34	2185774,63
10	506081,86	2185790,90
11	506065,17	2185804,90
12	506046,63	2185816,34
13	506026,62	2185824,97
14	506005,71	2185831,10
15	505984,66	2185836,80
16	505963,13	2185840,10
17	505941,34	2185840,25
18	505919,77	2185837,24
19	505898,85	2185831,14
20	505879,05	2185822,07
21	505860,76	2185810,23
22	505844,38	2185795,86
23	505830,26	2185779,28
24	505818,68	2185760,82
25	505809,91	2185740,88
26	505803,89	2185719,94
27	505800,00	2185698,50
28	505796,93	2185676,92
29	505796,68	2185655,13
30	505799,58	2185633,54

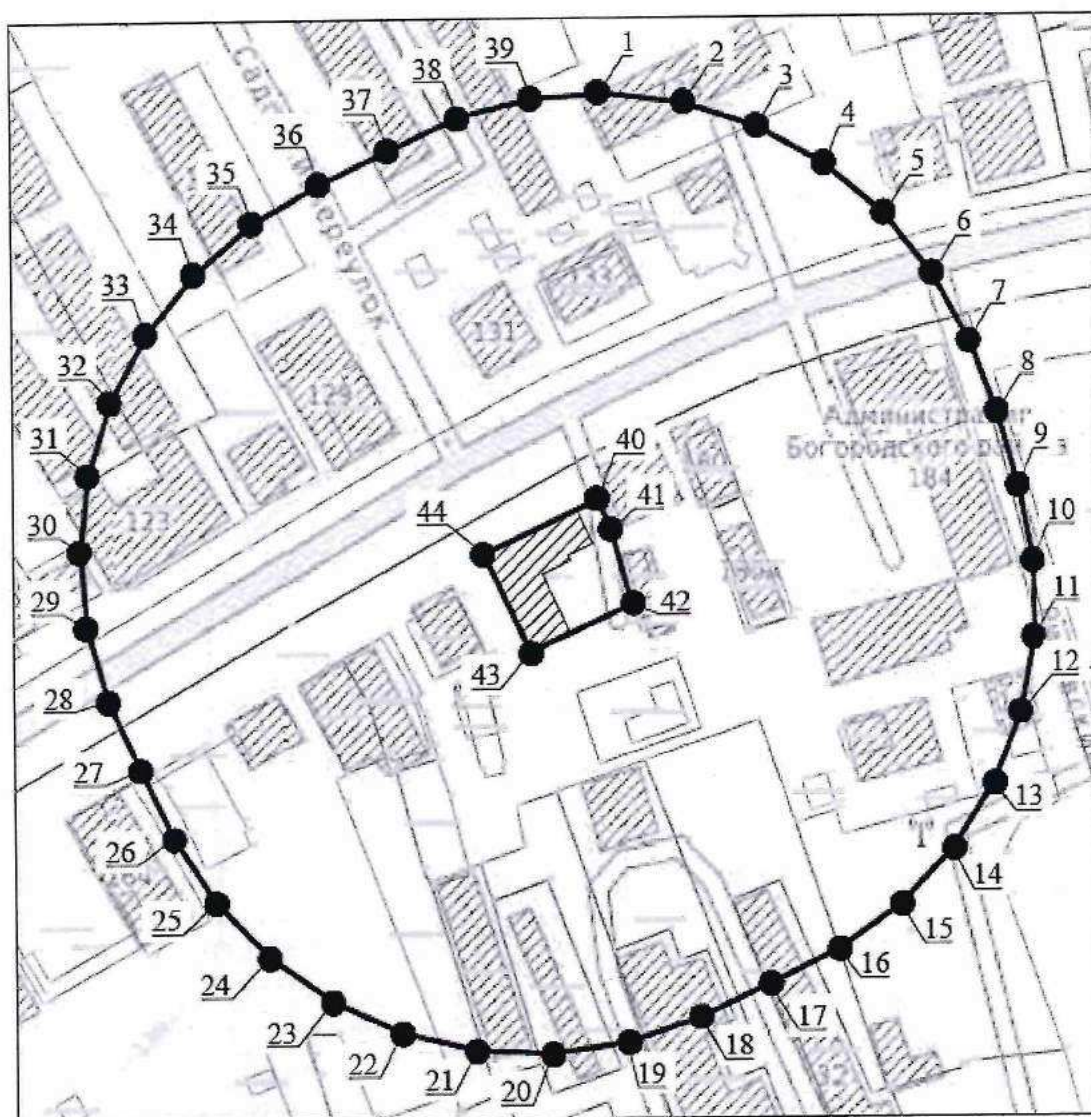
31	505805,58	2185612,60
32	505814,55	2185592,75
33	505826,30	2185574,40
34	505840,58	2185557,95
35	505857,10	2185543,75
36	505875,50	2185532,08
37	505895,39	2185523,21
38	505916,36	2185517,31
39	505937,92	2185514,04
40	505959,44	2185510,64
41	505981,22	2185510,32
42	506002,82	2185513,15
43	506023,78	2185519,09
44	506043,66	2185528,00
45	506062,04	2185539,69
46	506078,53	2185553,92
47	506092,79	2185570,39
48	506104,51	2185588,76
1	506113,45	2185608,63
49	505972,54	2185660,06
50	505975,01	2185672,47
51	505976,15	2185678,00
52	505977,36	2185683,29
53	505951,22	2185690,57
54	505949,75	2185684,88
55	505948,35	2185676,27
56	505946,76	2185664,22
57	505964,30	2185661,82
58	505966,75	2185661,61
49	505972,54	2185660,06

13. Текстовое описание местоположения границ защитной зоны объекта культурного наследия регионального значения «Вотчинное правление» (Нижегородская область, Богородский муниципальный округ, г. Богородск, ул. Ленина, 176; адрес в едином государственном реестре объектов культурного наследия (памятников истории и культуры) народов Российской Федерации: Нижегородская область, г. Богородск. ул. Ленина, 176)




Граница защитной зоны установлена на расстоянии 100 м от внешней границы территории памятника, утвержденной приказом управления государственной охраны объектов культурного наследия Нижегородской области от 04.12.2017 № 292.

Графическое описание местоположения границ защитной зоны объекта культурного наследия регионального значения «Вотчинное правление» (Нижегородская область, Богородский муниципальный округ, г. Богородск, ул. Ленина, 176; адрес в едином государственном реестре объектов культурного наследия (памятников истории и культуры) народов Российской Федерации:

Нижегородская область, г. Богородск. ул. Ленина, 176)



УСЛОВНЫЕ ОБОЗНАЧЕНИЯ:

-  - объект культурного наследия регионального значения
-  - граница защитной зоны
-  - характерная точка границы защитной зоны

Перечень координат характерных точек границы защитной зоны объекта культурного наследия регионального значения «Вотчинное правление» (Нижегородская область, Богородский муниципальный округ, г. Богородск, ул. Ленина, 176; адрес в едином государственном реестре объектов культурного наследия (памятников истории и культуры) народов Российской Федерации: Нижегородская область, г. Богородск. ул. Ленина, 176)

Обозначение характерной	Координаты характерных точек в МСК-52	
	X	Y

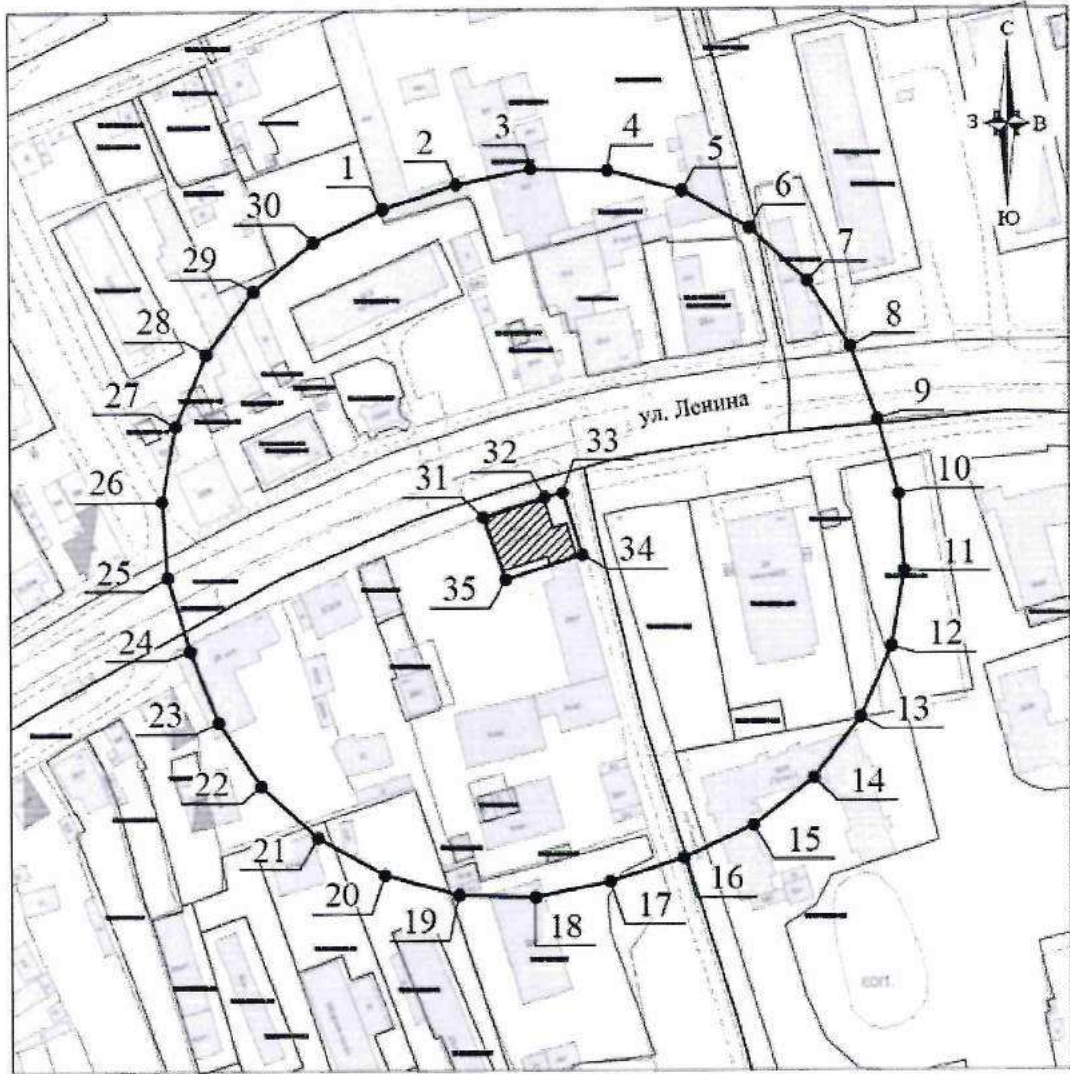
(поворотной) точки		
1	505955,22	2185252,91
2	505952,79	2185271,76
3	505946,84	2185289,80
4	505937,59	2185306,39
5	505925,37	2185320,93
6	505910,62	2185332,90
7	505893,87	2185341,86
8	505876,13	2185348,68
9	505857,82	2185353,83
10	505839,18	2185357,48
11	505820,18	2185357,54
12	505801,52	2185354,01
13	505783,86	2185347,01
14	505767,84	2185336,80
15	505754,04	2185323,75
16	505742,96	2185308,32
17	505734,54	2185291,27
18	505726,50	2185274,02
19	505720,31	2185256,06
20	505717,63	2185237,26
21	505718,55	2185218,28
22	505723,05	2185199,83
23	505730,95	2185182,55
24	505741,98	2185167,09
25	505755,73	2185153,98
26	505771,71	2185143,72
27	505788,92	2185135,61
28	505806,26	2185127,79
29	505824,57	2185122,72
30	505843,50	2185121,20
31	505862,38	2185123,29
32	505880,53	2185128,91
33	505897,29	2185137,86
34	505912,04	2185149,82
35	505924,28	2185164,35
36	505933,56	2185180,93
37	505941,61	2185198,16
38	505949,67	2185215,42
39	505954,04	2185233,96
1	505955,22	2185252,91
40	505855,27	2185249,61
41	505847,55	2185252,84
42	505829,35	2185257,96
43	505817,52	2185232,61

44	505842,00	2185221,19
40	505855,27	2185249,61

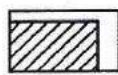
14. Текстовое описание местоположения границ защитной зоны объекта культурного наследия местного (муниципального) значения «Доходный дом И.В. Маркова» (Нижегородская область, Богородский муниципальный округ, г. Богородск, ул. Ленина, 184 (литеры А, А1); адрес в едином государственном реестре объектов культурного наследия (памятников истории и культуры) народов Российской Федерации: Нижегородская область, Богородский район, г. Богородск, ул. Ленина, 184 (литеры А, А1)

Граница защитной зоны установлена на расстоянии 100 м от внешней границы территории памятника, утвержденной постановлением Правительства Нижегородской области от 2 февраля 2012 г. № 51.


Графическое описание местоположения границ защитной зоны объекта культурного наследия местного (муниципального) значения «Доходный дом И.В. Маркова» (Нижегородская область, Богородский муниципальный округ, г. Богородск, ул. Ленина, 184 (литеры А, А1); адрес в едином государственном реестре объектов культурного наследия (памятников истории и культуры) народов Российской Федерации: Нижегородская область, Богородский район, г. Богородск, ул. Ленина, 184 (литеры А, А1)



## УСЛОВНЫЕ ОБОЗНАЧЕНИЯ:



- объект культурного наследия местного (муниципального) значения



- граница защитной зоны



- характерная точка границы защитной зоны

Перечень координат характерных точек границы защитной зоны объекта культурного наследия местного (муниципального) значения «Доходный дом И.В. Маркова» (Нижегородская область, Богородский муниципальный округ, г. Богородск, ул. Ленина, 184 (литеры А, А1); адрес в едином государственном реестре объектов культурного наследия (памятников истории и культуры) народов Российской Федерации: Нижегородская область, Богородский район, г. Богородск, ул. Ленина, 184 (литеры А, А1)

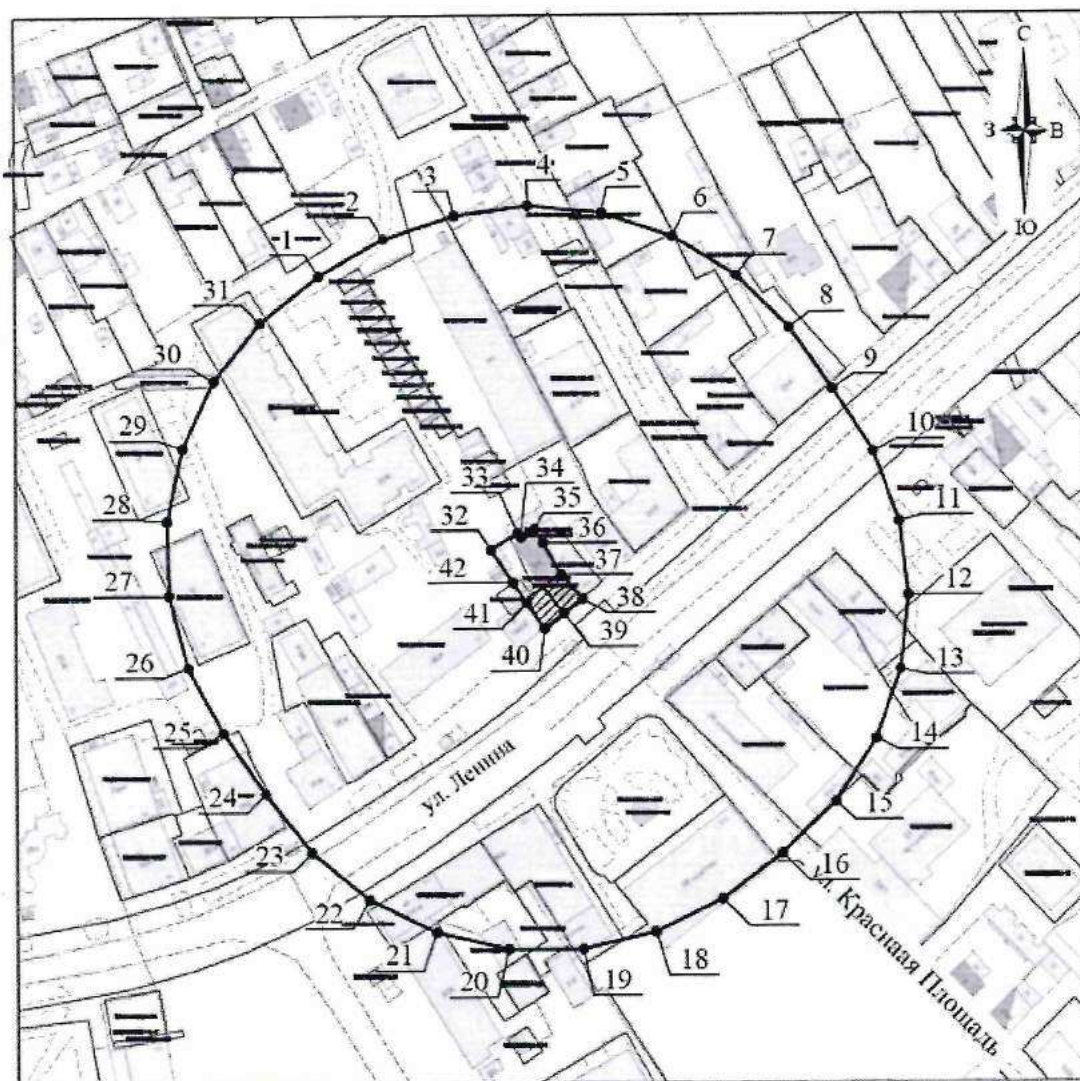
Обозначение характерной (поворотной) точки	Координаты характерных точек в МСК-52	
	X	Y
1	505980,26	2185278,78

2	505987,76	2185301,58
3	505992,72	2185325,04
4	505992,27	2185348,99
5	505986,13	2185372,14
6	505974,66	2185393,17
7	505958,52	2185410,87
8	505938,63	2185424,22
9	505916,21	2185432,72
10	505893,15	2185439,33
11	505869,26	2185441,10
12	505845,64	2185437,13
13	505823,63	2185427,67
14	505804,51	2185413,24
15	505789,37	2185394,68
16	505779,08	2185373,05
17	505771,53	2185350,26
18	505766,45	2185326,85
19	505767,07	2185302,90
20	505773,36	2185279,79
21	505784,97	2185258,84
22	505801,23	2185241,25
23	505821,21	2185228,04
24	505843,50	2185219,16
25	505866,42	2185212,12
26	505890,31	2185210,43
27	505913,92	2185214,47
28	505935,89	2185224,01
29	505954,96	2185238,50
30	505970,04	2185257,11
1	505980,26	2185278,78
31	505885,36	2185310,30
32	505891,74	2185329,50
33	505893,23	2185335,12
34	505873,88	2185341,20
35	505866,00	2185317,44
31	505885,36	2185310,30

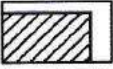

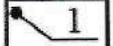
15. Текстовое описание местоположения границ защитной зоны объекта культурного наследия местного (муниципального) значения «Дом Головастиковых» (Нижегородская область, Богородский муниципальный округ, г. Богородск, ул. Ленина, 201 (литера А); адрес в едином государственном реестре объектов культурного наследия (памятников истории и культуры) народов Российской Федерации: Нижегородская область, Богородский район, г. Богородск, ул. Ленина, 201 (литера А)

Граница защитной зоны установлена на расстоянии 100 м от внешней границы территории памятника, утвержденной постановлением Правительства Нижегородской области от 2 февраля 2012 г. № 51.

Графическое описание местоположения границ защитной зоны объекта культурного наследия местного (муниципального) значения «Дом Головастиковых» (Нижегородская область, Богородский муниципальный округ, г. Богородск, ул. Ленина, 201 (литера А); адрес в едином государственном реестре объектов культурного наследия (памятников истории и культуры) народов Российской Федерации: Нижегородская область, Богородский район, г. Богородск, ул. Ленина, 201 (литера А)



УСЛОВНЫЕ ОБОЗНАЧЕНИЯ:

- |   |  |
|---|--|
|  | - объект культурного наследия местного (муниципального) значения |
|  | - граница защитной зоны  |
|  | - характерная точка границы защитной зоны                        |

Перечень координат характерных точек границы защитной зоны  
 объекта культурного наследия местного (муниципального) значения  
 «Дом Головастиковых» (Нижегородская область, Богородский муниципальный округ,  
 г. Богородск, ул. Ленина, 201 (литера А); адрес в едином государственном реестре  
 объектов культурного наследия (памятников истории и культуры) народов Российской  
 Федерации: Нижегородская область, Богородский район, г. Богородск, ул. Ленина, 201  
 (литера А)

Обозначение характерной (поворотной) точки	Координаты характерных точек в МСК-52	
	X	Y
1	506152,66	2185833,41
2	506164,20	2185853,32
3	506171,42	2185875,15
4	506174,61	2185897,91
5	506172,52	2185920,80
6	506165,26	2185942,61
7	506153,21	2185962,18
8	506137,01	2185978,49
9	506118,12	2185991,64
10	506098,78	2186004,12
11	506077,27	2186012,20
12	506054,47	2186015,15
13	506031,61	2186012,83
14	506009,88	2186005,34
15	505990,43	2185993,09
16	505974,29	2185976,73
17	505960,22	2185958,50
18	505949,89	2185937,97
19	505944,51	2185915,62
20	505944,38	2185892,64
21	505949,51	2185870,23
22	505959,61	2185849,59
23	505974,16	2185831,79
24	505992,24	2185817,58
25	506011,24	2185804,55
26	506031,52	2185793,75
27	506053,74	2185787,85
28	506076,71	2185787,18
29	506099,23	2185791,78
30	506120,11	2185801,39
31	506138,24	2185815,52
1	506152,66	2185833,41
32	506068,11	2185886,81
33	506073,32	2185895,06
34	506072,07	2185896,05

35	506074,64	2185900,32
36	506070,34	2185902,92
37	506060,54	2185908,60
38	506053,11	2185915,16
39	506048,59	2185909,52
40	506043,79	2185903,57
41	506051,57	2185898,07
42	506057,95	2185893,65
32	506068,11	2185886,81

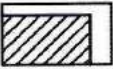


16. Текстовое описание местоположения границ защитной зоны  
 объекта культурного наследия регионального значения  
 «Дом Обжориных» (Нижегородская область, Богородский муниципальный округ,  
 г. Богородск, ул. Ленина, 205; адрес в едином государственном реестре объектов  
 культурного наследия (памятников истории и культуры) народов Российской Федерации:  
 Нижегородская область, Богородский район, г. Богородск, ул. Ленина, 205)

Граница защитной зоны установлена на расстоянии 200 м от линий внешних стен  
 памятника.

Графическое описание местоположения границ защитной зоны  
 объекта культурного наследия регионального значения  
 «Дом Обжориных» (Нижегородская область, Богородский муниципальный округ,  
 г. Богородск, ул. Ленина, 205; адрес в едином государственном реестре объектов  
 культурного наследия (памятников истории и культуры) народов Российской Федерации:  
 Нижегородская область, Богородский район, г. Богородск, ул. Ленина, 205)



## УСЛОВНЫЕ ОБОЗНАЧЕНИЯ:

-  - объект культурного наследия регионального значения
-  - граница защитной зоны
-  - характерная точка границы защитной зоны

Перечень координат характерных точек границы защитной зоны объекта культурного наследия регионального значения «Дом Обжориных» (Нижегородская область, Богородский муниципальный округ, г. Богородск, ул. Ленина, 205; адрес в едином государственном реестре объектов культурного наследия (памятников истории и культуры) народов Российской Федерации: Нижегородская область, Богородский район, г. Богородск, ул. Ленина, 205)

Обозначение характерной (поворотной) точки	Координаты характерных точек в МСК-52	
	X	Y

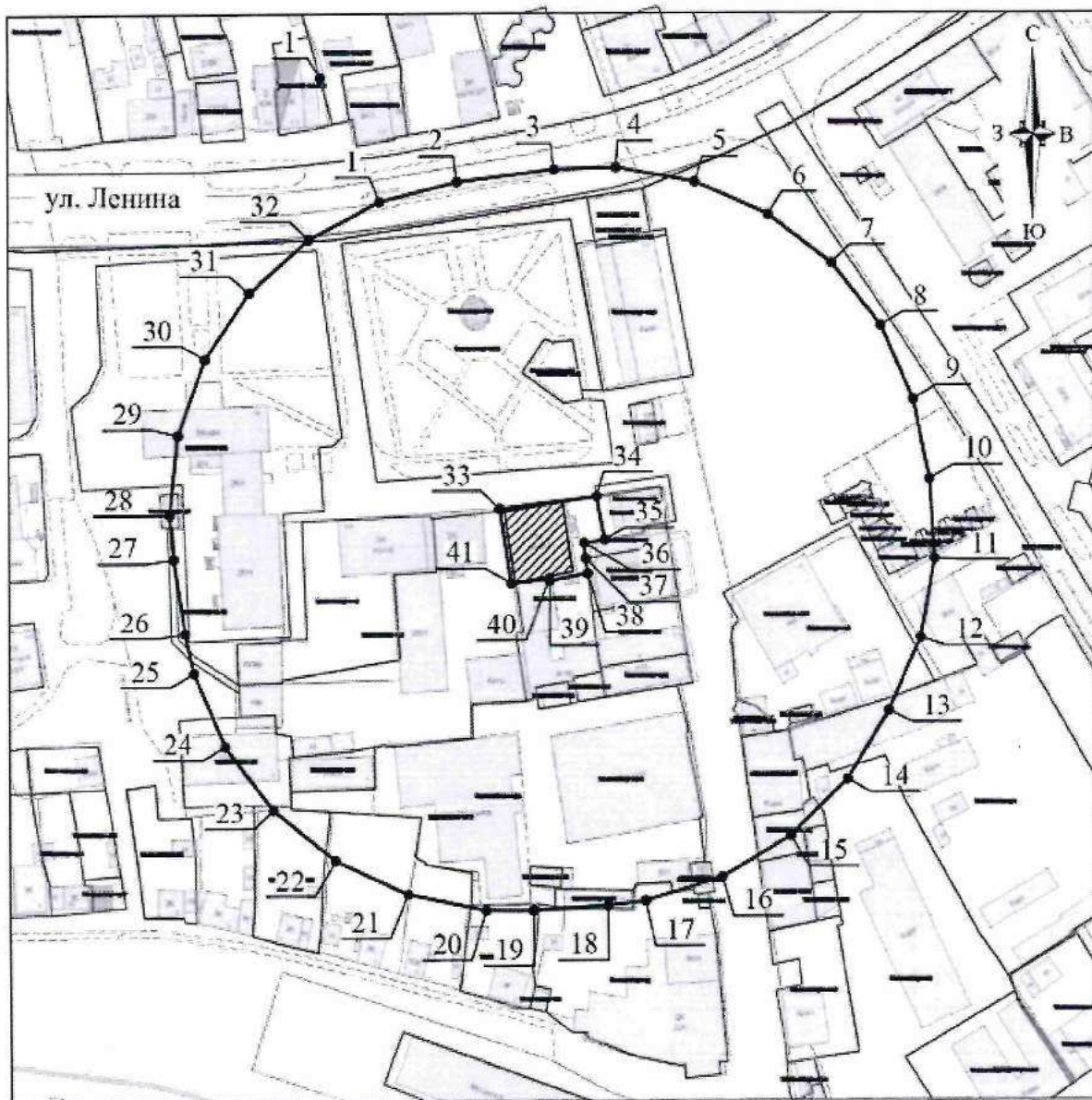
1	506277,23	2185831,96
2	506288,92	2185855,14
3	506297,52	2185879,63
4	506302,87	2185905,03
5	506304,88	2185930,91
6	506303,53	2185956,84
7	506298,83	2185982,37
8	506290,86	2186007,07
9	506279,76	2186030,54
10	506265,72	2186052,37
11	506248,96	2186072,19
12	506229,78	2186089,68
13	506208,50	2186104,54
14	506186,28	2186118,00
15	506163,34	2186130,14
16	506139,02	2186139,21
17	506113,72	2186145,06
18	506087,89	2186147,59
19	506061,95	2186146,74
20	506036,33	2186142,54
21	506011,47	2186135,06
22	505987,79	2186124,43
23	505965,69	2186110,81
24	505945,54	2186094,45
25	505927,66	2186075,63
26	505910,91	2186055,78
27	505896,11	2186034,45
28	505884,20	2186011,39
29	505875,38	2185986,97
30	505869,79	2185961,62
31	505867,54	2185935,76
32	505868,65	2185909,83
33	505873,11	2185884,26
34	505880,85	2185859,48
35	505891,73	2185835,91
36	505905,57	2185813,95
37	505922,14	2185793,97
38	505941,16	2185776,30
39	505961,73	2185760,45
40	505983,69	2185746,60
41	506007,26	2185735,72
42	506032,03	2185727,97
43	506057,60	2185723,51
44	506083,54	2185722,39
45	506109,41	2185724,59
46	506135,13	2185728,19

47	506160,31	2185734,50
48	506184,46	2185744,02
49	506207,17	2185756,59
50	506228,07	2185771,99
51	506246,79	2185789,97
52	506263,03	2185810,22
1	506277,23	2185831,96

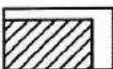
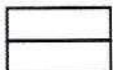

17. Текстовое описание местоположения границ защитной зоны объекта культурного наследия местного (муниципального) значения «Дом Александровых» (Нижегородская область, Богородский муниципальный округ, г. Богородск, ул. Ленина, 210 (литера А); адрес в едином государственном реестре объектов культурного наследия (памятников истории и культуры) народов Российской Федерации: Нижегородская область, Богородский район, г. Богородск, ул. Ленина, 210 (литера А)

Граница защитной зоны установлена на расстоянии 100 м от внешней границы территории памятника, утвержденной постановлением Правительства Нижегородской области от 2 февраля 2012 г. № 51.

Графическое описание местоположения границ защитной зоны объекта культурного наследия местного (муниципального) значения «Дом Александровых» (Нижегородская область, Богородский муниципальный округ, г. Богородск, ул. Ленина, 210 (литера А); адрес в едином государственном реестре объектов культурного наследия (памятников истории и культуры) народов Российской Федерации: Нижегородская область, Богородский район, г. Богородск, ул. Ленина, 210 (литера А)



## УСЛОВНЫЕ ОБОЗНАЧЕНИЯ:

-  - объект культурного наследия местного (муниципального) значения
-  - граница защитной зоны
-  - характерная точка границы защитной зоны

Перечень координат характерных точек границы защитной зоны объекта культурного наследия местного (муниципального) значения «Дом Александровых» (Нижегородская область, Богородский муниципальный округ, г. Богородск, ул. Ленина, 210 (литера А); адрес в едином государственном реестре объектов культурного наследия (памятников истории и культуры) народов Российской Федерации: Нижегородская область, Богородский район, г. Богородск, ул. Ленина, 210 (литера А)

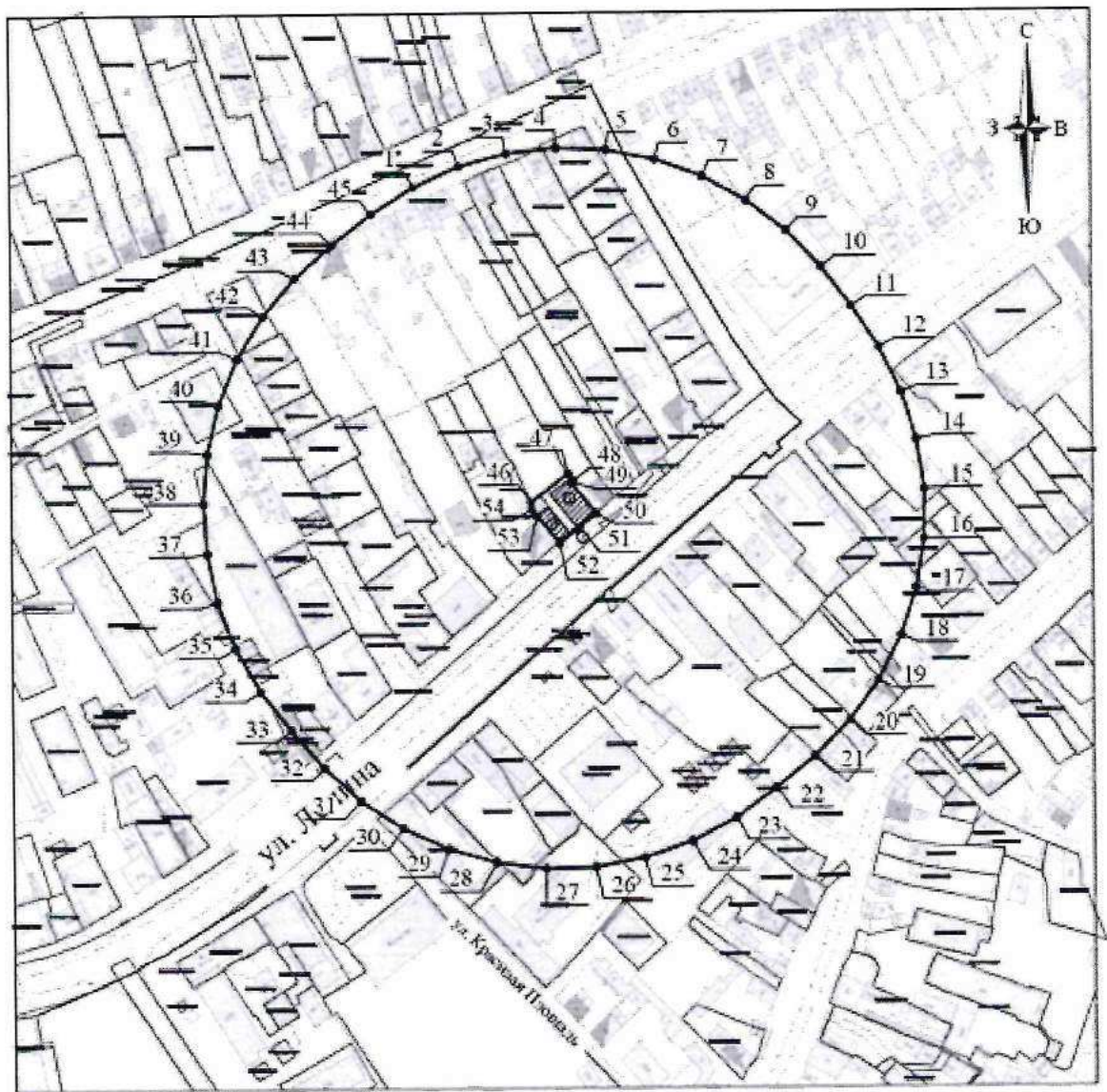
Обозначение	Координаты характерных точек в МСК-52
-------------	---------------------------------------

характерной (поворотной) точки	X	Y
1	505927,69	2185704,94
2	505933,79	2185728,43
3	505937,73	2185757,99
4	505938,45	2185776,80
5	505934,15	2185800,69
6	505924,23	2185822,84
7	505909,27	2185841,95
8	505890,13	2185856,89
9	505867,97	2185866,79
10	505844,18	2185871,84
11	505819,96	2185873,46
12	505796,06	2185869,20
13	505773,75	2185859,59
14	505752,90	2185847,14
15	505735,64	2185830,10
16	505722,85	2185809,46
17	505715,49	2185786,33
18	505714,00	2185774,81
19	505712,41	2185752,18
20	505712,43	2185737,83
21	505717,14	2185714,02
22	505727,44	2185692,04
23	505742,74	2185673,19
24	505762,13	2185658,58
25	505784,46	2185649,08
26	505796,68	2185646,37
27	505819,18	2185642,84
28	505832,49	2185641,66
29	505856,64	2185644,08
30	505879,50	2185652,25
31	505899,72	2185665,69
32	505916,10	2185683,60
1	505927,69	2185704,94
33	505834,66	2185741,64
34	505838,60	2185771,20
35	505825,44	2185773,61
36	505824,44	2185767,42
37	505819,77	2185767,92
38	505815,19	2185768,51
39	505813,00	2185756,98
40	505813,70	2185756,85
41	505812,17	2185745,16
33	505834,66	2185741,64




18. Текстовое описание местоположения границ защитной зоны объекта культурного наследия местного (муниципального) значения «Усадьба А.И. Семина» (Нижегородская область, Богородский муниципальный округ, г. Богородск, ул. Ленина, 217 (литера А), 215 (литера Б); адрес в едином государственном реестре объектов культурного наследия (памятников истории и культуры) народов Российской Федерации: Нижегородская область, Богородский район, г. Богородск, ул. Ленина, 217 (литера А), 215 (литера Б))

Граница защитной зоны установлена на расстоянии 150 м от внешней границы территории ансамбля, утвержденной постановлением Правительства Нижегородской области от 2 февраля 2012 г. № 51.

Графическое описание местоположения границ защитной зоны объекта культурного наследия местного (муниципального) значения «Усадьба А.И. Семина» (Нижегородская область, Богородский муниципальный округ, г. Богородск, ул. Ленина, 217 (литера А), 215 (литера Б); адрес в едином государственном реестре объектов культурного наследия (памятников истории и культуры) народов Российской Федерации: Нижегородская область, Богородский район, г. Богородск, ул. Ленина, 217 (литера А), 215 (литера Б))



## УСЛОВНЫЕ ОБОЗНАЧЕНИЯ:

-  - объект культурного наследия местного (муниципального) значения
-  - граница защитной зоны
-  - характерная точка границы защитной зоны

Перечень координат характерных точек границы защитной зоны объекта культурного наследия местного (муниципального) значения «Усадьба А.И. Семина» (Нижегородская область, Богородский муниципальный округ, г. Богородск, ул. Ленина, 217 (литера А), 215 (литера Б); адрес в едином государственном реестре объектов культурного наследия (памятников истории и культуры) народов Российской Федерации: Нижегородская область, Богородский район, г. Богородск, ул. Ленина, 217 (литера А), 215 (литера Б)

Обозначение характерной (поворотной) точки	Координаты характерных точек в МСК-52	
	X	Y
1	506312,93	2185957,08
2	506322,27	2185977,99
3	506328,31	2186000,07
4	506330,92	2186022,83
5	506330,04	2186045,71
6	506325,69	2186068,19
7	506317,96	2186089,75
8	506307,04	2186109,88
9	506293,19	2186128,12
10	506276,72	2186144,03
11	506258,31	2186157,67
12	506239,28	2186170,44
13	506218,74	2186180,57
14	506196,90	2186187,46
15	506174,26	2186190,94
16	506151,36	2186190,93
17	506128,73	2186187,44
18	506106,89	2186180,54
19	506086,36	2186170,40
20	506067,61	2186157,26
21	506051,08	2186141,41
22	506036,28	2186123,90
23	506022,54	2186105,57
24	506011,72	2186085,39
25	506004,10	2186063,79
26	505999,86	2186041,29
27	505999,09	2186018,40

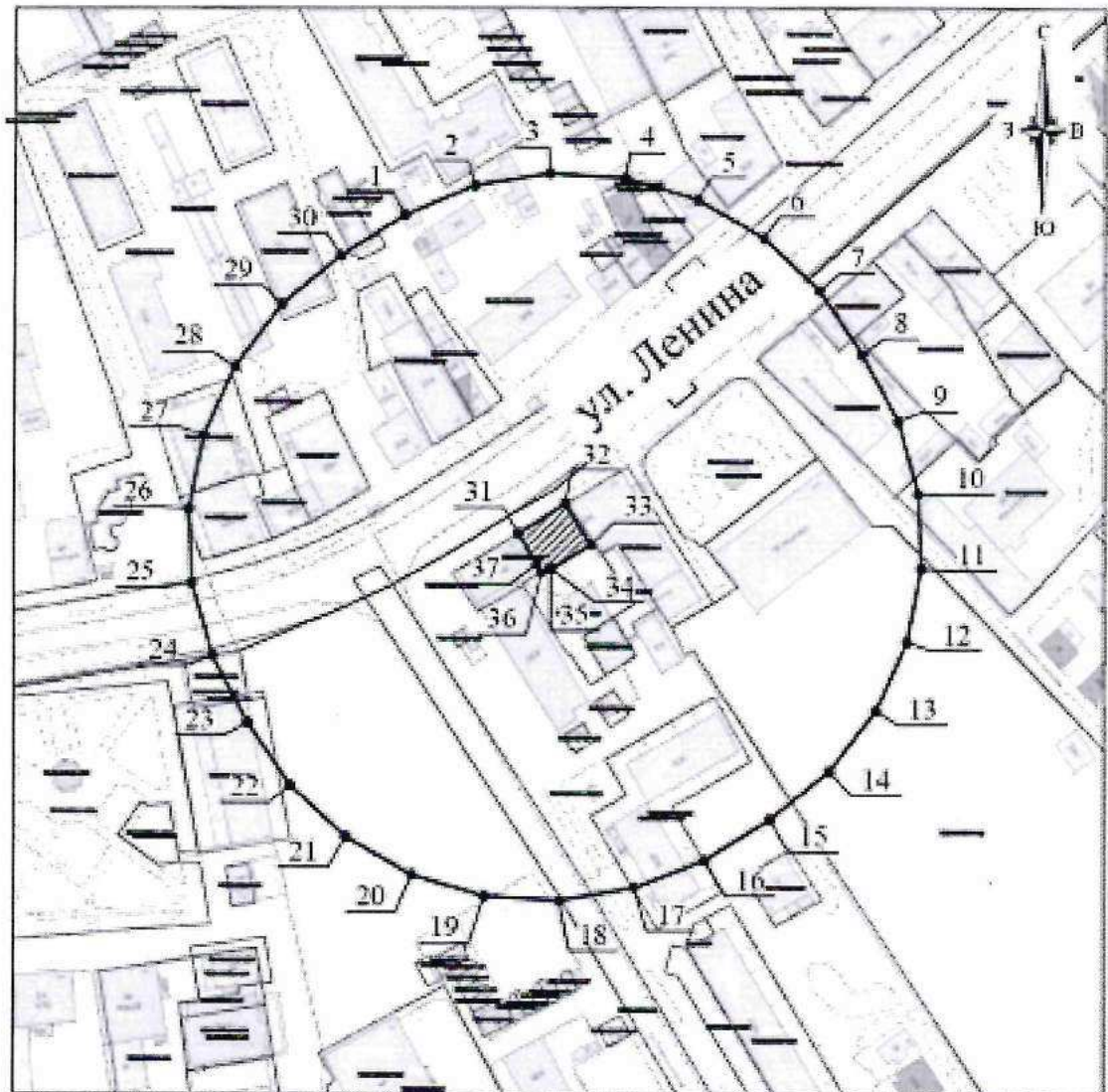
28	506001,81	2185995,66
29	506007,96	2185973,60
30	506017,40	2185952,74
31	506029,91	2185933,55
32	506045,19	2185916,49
33	506062,57	2185901,56
34	506080,65	2185887,49
35	506100,55	2185876,16
36	506121,95	2185867,99
37	506144,34	2185863,17
38	506167,18	2185861,45
39	506190,02	2185863,10
40	506212,35	2185868,21
41	506233,63	2185876,65
42	506253,39	2185888,24
43	506271,15	2185902,70
44	506286,50	2185919,69
45	506300,52	2185937,83
1	506312,93	2185957,08
46	506167,84	2186011,45
47	506181,03	2186028,51
48	506177,73	2186030,99
49	506176,97	2186029,96
50	506162,85	2186041,37
51	506156,55	2186033,88
52	506148,95	2186024,82
53	506161,56	2186014,38
54	506164,61	2186011,79
46	506167,84	2186011,45

19. Текстовое описание местоположения границ защитной зоны объекта культурного наследия местного (муниципального) значения «Доходный дом Е.И. Головастиковой» (Нижегородская область, Богородский муниципальный округ, г. Богородск, ул. Ленина, 220 (литера А); адрес в едином государственном реестре объектов культурного наследия (памятников истории и культуры) народов Российской Федерации: Нижегородская область, Богородский район, г. Богородск, ул. Ленина, 220 (литера А)

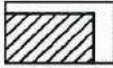


Граница защитной зоны установлена на расстоянии 100 м от внешней границы территории памятника, утвержденной постановлением Правительства Нижегородской области от 2 февраля 2012 г. № 51.

Графическое описание местоположения границ защитной зоны объекта культурного наследия местного (муниципального) значения «Доходный дом Е.И. Головастиковой» (Нижегородская область, Богородский муниципальный округ, г. Богородск, ул. Ленина, 220 (литера А); адрес в едином государственном реестре объектов культурного наследия (памятников истории и

культуры) народов Российской Федерации: Нижегородская область, Богородский район,  
г. Богородск, ул. Ленина, 220 (литера А)



УСЛОВНЫЕ ОБОЗНАЧЕНИЯ:

- |   |  |
|---|--|
|  | - объект культурного наследия местного (муниципального) значения |
|  | - граница защитной зоны  |
|  | - характерная точка границы защитной зоны                        |

Перечень координат характерных точек границы защитной зоны  
объекта культурного наследия местного (муниципального) значения  
«Доходный дом Е.И. Головастиковой» (Нижегородская область, Богородский  
муниципальный округ, г. Богородск, ул. Ленина, 220 (литера А); адрес в едином  
государственном реестре объектов культурного наследия (памятников истории и  
культуры) народов Российской Федерации: Нижегородская область, Богородский район,  
г. Богородск, ул. Ленина, 220 (литера А)

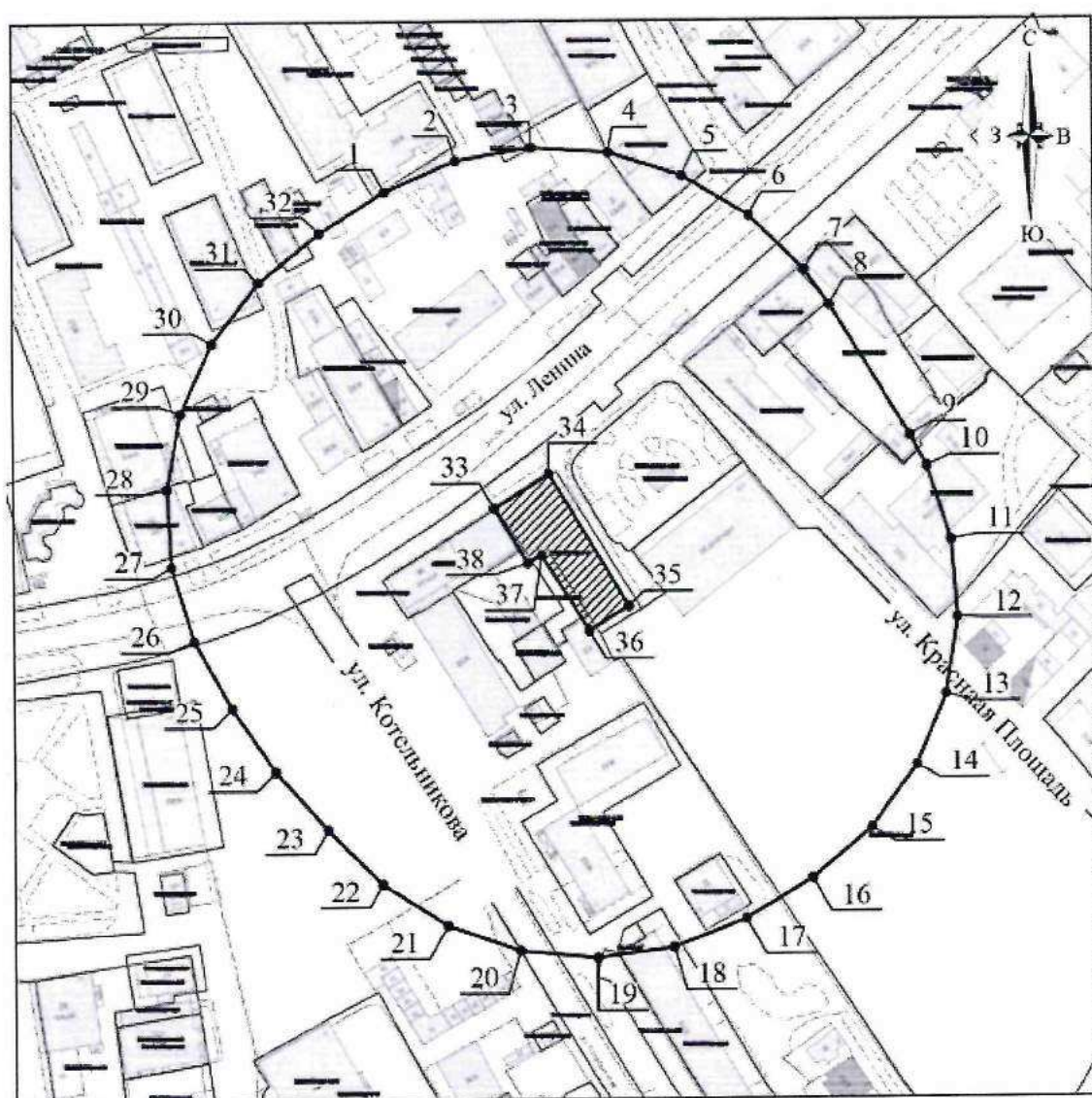
Обозначение характерной (поворотной) точки	Координаты характерных точек в МСК-52	
	X	Y
1	506064,75	2185833,53
2	506073,74	2185854,70
3	506077,66	2185877,36
4	506076,30	2185900,32
5	506069,73	2185922,36
6	506058,30	2185942,32
7	506042,61	2185959,14
8	506023,66	2185972,20
9	506003,43	2185983,19
10	505981,31	2185989,48
11	505958,34	2185990,56
12	505935,73	2185986,36
13	505914,67	2185977,10
14	505896,29	2185963,28
15	505881,55	2185945,62
16	505869,23	2185926,15
17	505860,69	2185904,79
18	505856,62	2185882,15
19	505857,83	2185859,18
20	505864,26	2185837,10
21	505875,56	2185817,07
22	505891,14	2185800,15
23	505910,12	2185787,15
24	505930,47	2185776,38
25	505952,61	2185770,12
26	505975,58	2185769,08
27	505998,19	2185773,31
28	506019,23	2185782,60
29	506037,59	2185796,45
30	506052,30	2185814,13
1	506064,75	2185833,53
31	505968,64	2185868,93
32	505977,60	2185883,24
33	505965,27	2185890,97
34	505957,39	2185878,96
35	505958,06	2185878,52
36	505956,46	2185875,90
37	505959,00	2185874,44
31	505968,64	2185868,93

20. Текстовое описание местоположения границ защитной зоны  
объекта культурного наследия местного (муниципального) значения

«Доходный дом Ф.И. Обжорина – Коротина» (Нижегородская область, Богородский муниципальный округ, г. Богородск, ул. Ленина, 222 (литера А); адрес в едином государственном реестре объектов культурного наследия (памятников истории и культуры) народов Российской Федерации: Нижегородская область, Богородский район, г. Богородск, ул. Ленина, 222 (литера А)

Граница защитной зоны установлена на расстоянии 100 м от внешней границы территории памятника, утвержденной постановлением Правительства Нижегородской области от 2 февраля 2012 г. № 51.


Графическое описание местоположения границ защитной зоны объекта культурного наследия местного (муниципального) значения «Доходный дом Ф.И. Обжорина – Коротина» (Нижегородская область, Богородский муниципальный округ, г. Богородск, ул. Ленина, 222 (литера А); адрес в едином государственном реестре объектов культурного наследия (памятников истории и культуры) народов Российской Федерации: Нижегородская область, Богородский район, г. Богородск, ул. Ленина, 222 (литера А)



УСЛОВНЫЕ ОБОЗНАЧЕНИЯ:



- объект культурного наследия местного (муниципального) значения



- граница защитной зоны



- характерная точка границы защитной зоны

Перечень координат характерных точек границы защитной зоны объекта культурного наследия местного (муниципального) значения «Доходный дом Ф.И. Обжорина – Коротина» (Нижегородская область, Богородский муниципальный округ, г. Богородск, ул. Ленина, 222 (литера А); адрес в едином государственном реестре объектов культурного наследия (памятников истории и культуры) народов Российской Федерации: Нижегородская область, Богородский район, г. Богородск, ул. Ленина, 222 (литера А)

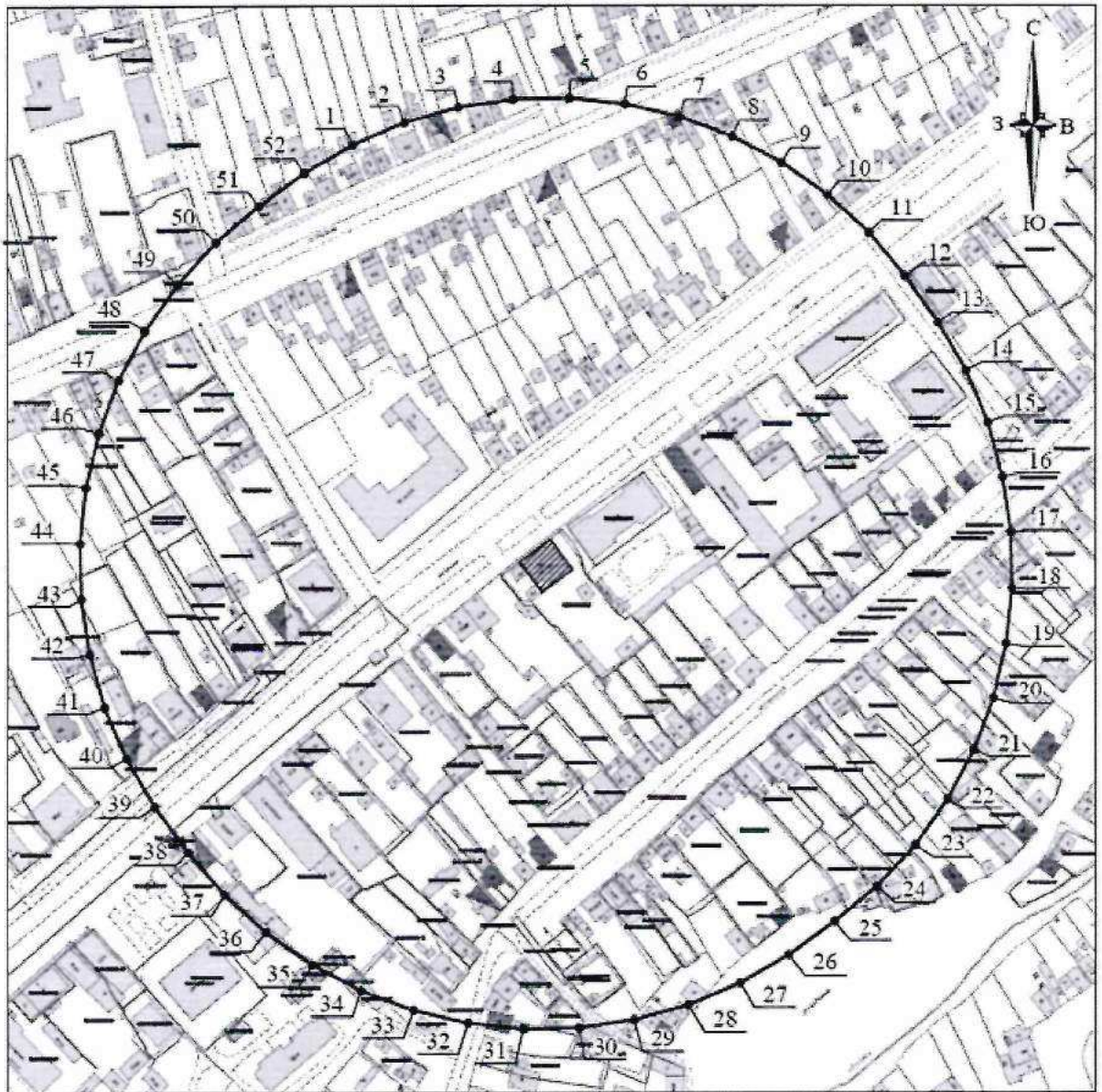
Обозначение характерной (поворотной) точки	Координаты характерных точек в МСК-52	
	X	Y
1	506074,81	2185849,24
2	506084,21	2185870,88
3	506088,29	2185894,12
4	506086,80	2185917,67
5	506079,84	2185940,22
6	506067,79	2185960,51
7	506051,31	2185977,40
8	506040,63	2185984,94
9	506000,44	2186009,54
10	505990,98	2186014,65
11	505968,61	2186022,14
12	505945,10	2186024,19
13	505921,77	2186020,67
14	505899,91	2186011,78
15	505880,74	2185998,01
16	505865,33	2185980,14
17	505852,92	2185960,01
18	505844,14	2185938,11
19	505840,74	2185914,75
20	505842,91	2185891,26
21	505850,52	2185868,92
22	505863,15	2185848,99
23	505879,83	2185832,25
24	505897,32	2185816,33
25	505916,88	2185803,08
26	505937,46	2185791,47
27	505960,02	2185784,56
28	505983,58	2185783,13
29	506006,81	2185787,26
30	506028,43	2185796,72

31	506047,23	2185810,98
32	506062,17	2185829,25
1	506074,81	2185849,24
33	505977,83	2185883,61
34	505989,21	2185901,84
35	505949,49	2185926,81
36	505941,55	2185914,26
37	505965,61	2185899,21
38	505962,43	2185894,15
33	505977,83	2185883,61

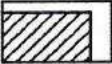


21. Текстовое описание местоположения границ защитной зоны  
 объекта культурного наследия регионального значения  
 «Дом Сыровых с кирпичными воротами» (Нижегородская область, Богородский  
 муниципальный округ, г. Богородск, ул. Ленина, 258; адрес в едином государственном  
 реестре объектов культурного наследия (памятников истории и культуры) народов  
 Российской Федерации: Нижегородская область, Богородский район, г. Богородск,  
 ул. Ленина, 258)

Граница защитной зоны установлена на расстоянии 200 м от линий внешних стен  
 памятника.

Графическое описание местоположения границ защитной зоны  
 объекта культурного наследия регионального значения  
 «Дом Сыровых с кирпичными воротами» (Нижегородская область, Богородский  
 муниципальный округ, г. Богородск, ул. Ленина, 258; адрес в едином государственном  
 реестре объектов культурного наследия (памятников истории и культуры) народов  
 Российской Федерации: Нижегородская область, Богородский район, г. Богородск,  
 ул. Ленина, 258)



## УСЛОВНЫЕ ОБОЗНАЧЕНИЯ:

-  - объект культурного наследия регионального значения
-  - граница защитной зоны
-  - характерная точка границы защитной зоны

Перечень координат характерных точек границы защитной зоны  
 объекта культурного наследия регионального значения  
 «Дом Сыровых с кирпичными воротами» (Нижегородская область, Богородский  
 муниципальный округ, г. Богородск, ул. Ленина, 258; адрес в едином государственном  
 реестре объектов культурного наследия (памятников истории и культуры) народов  
 Российской Федерации: Нижегородская область, Богородский район, г. Богородск,  
 ул. Ленина, 258)

Обозначение	Координаты характерных точек в МСК-52
-------------	---------------------------------------

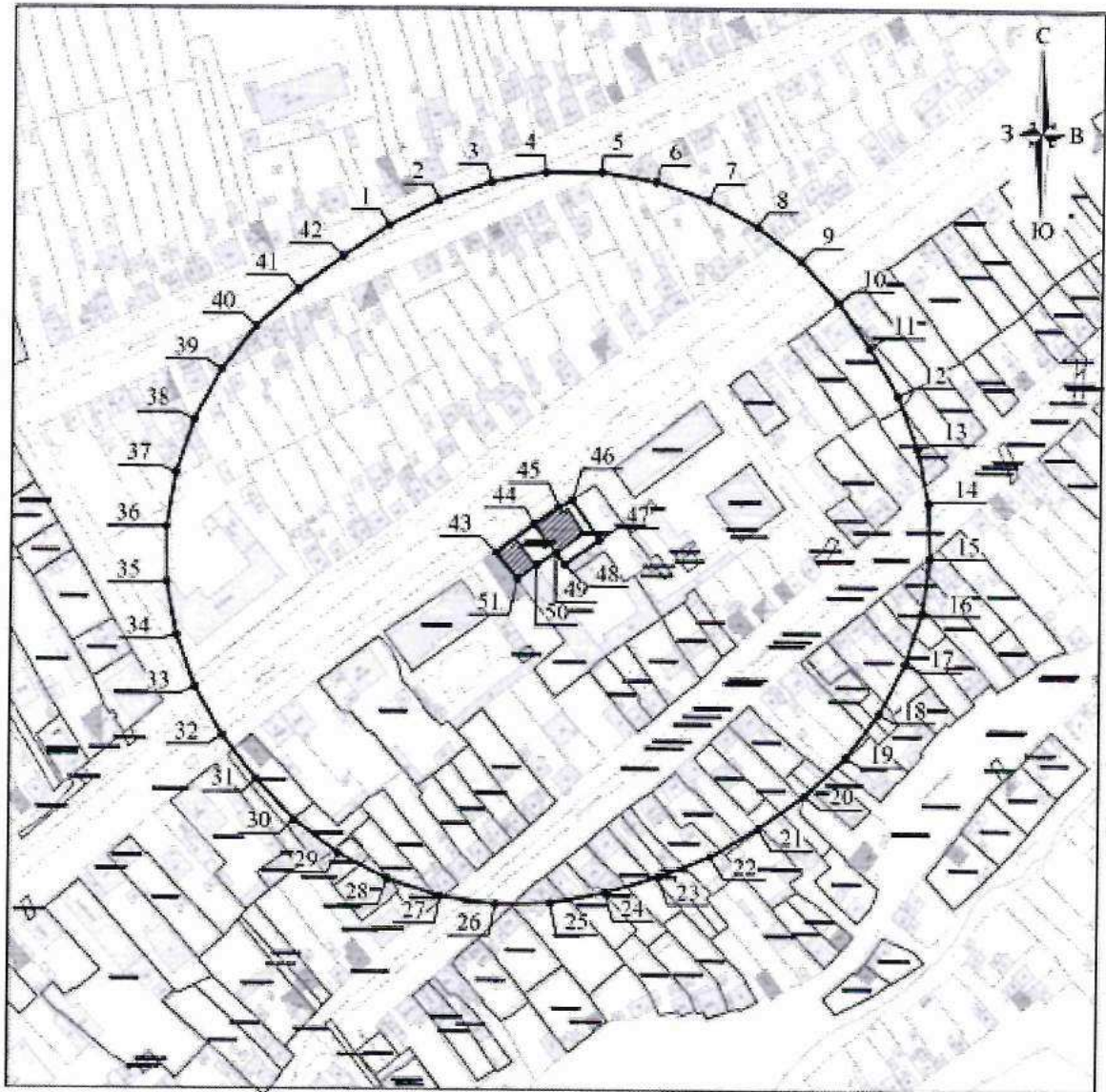
характерной (поворотной) точки	X	Y
1	506424,22	2186108,66
2	506434,36	2186132,03
3	506441,45	2186156,50
4	506445,37	2186181,68
5	506446,06	2186207,14
6	506443,50	2186232,49
7	506437,74	2186257,31
8	506428,88	2186281,20
9	506417,05	2186303,76
10	506402,44	2186324,64
11	506385,30	2186343,49
12	506365,91	2186360,01
13	506345,34	2186375,08
14	506323,44	2186388,09
15	506300,06	2186398,22
16	506275,58	2186405,29
17	506250,40	2186409,19
18	506224,94	2186409,86
19	506199,59	2186407,28
20	506174,77	2186401,50
21	506150,90	2186392,62
22	506128,34	2186380,77
23	506107,47	2186366,15
24	506088,64	2186349,00
25	506072,13	2186329,59
26	506056,95	2186309,11
27	506043,94	2186287,20
28	506033,81	2186263,82
29	506026,74	2186239,35
30	506022,84	2186214,17
31	506022,17	2186188,70
32	506024,75	2186163,35
33	506030,52	2186138,54
34	506039,41	2186114,66
35	506051,26	2186092,10
36	506065,87	2186071,24
37	506083,03	2186052,40
38	506102,43	2186035,89
39	506122,88	2186020,67
40	506144,79	2186007,66
41	506168,17	2185997,54
42	506192,65	2185990,48
43	506217,83	2185986,58
44	506243,30	2185985,92

45	506268,64	2185988,50
46	506293,46	2185994,29
47	506317,33	2186003,18
48	506339,89	2186015,03
49	506360,75	2186029,66
50	506379,58	2186046,82
51	506396,08	2186066,23
52	506411,19	2186086,76
1	506424,22	2186108,66




22. Текстовое описание местоположения границ защитной зоны объекта культурного наследия местного (муниципального) значения «Усадьба Семьгиных» (Нижегородская область, Богородский муниципальный округ, г. Богородск, ул. Ленина, 268 (литера А), 266 (литера А); адрес в едином государственном реестре объектов культурного наследия (памятников истории и культуры) народов Российской Федерации: Нижегородская область, Богородский район, г. Богородск, ул. Ленина, 268 (литера А), 266 (литера А))

Граница защитной зоны установлена на расстоянии 150 м от внешней границы территории ансамбля, утвержденной постановлением Правительства Нижегородской области от 2 февраля 2012 г. № 51.

Графическое описание местоположения границ защитной зоны объекта культурного наследия местного (муниципального) значения «Усадьба Семьгиных» (Нижегородская область, Богородский муниципальный округ, г. Богородск, ул. Ленина, 268 (литера А), 266 (литера А); адрес в едином государственном реестре объектов культурного наследия (памятников истории и культуры) народов Российской Федерации: Нижегородская область, Богородский район, г. Богородск, ул. Ленина, 268 (литера А), 266 (литера А))



УСЛОВНЫЕ ОБОЗНАЧЕНИЯ:

-  - объект культурного наследия местного (муниципального) значения
-  - граница защитной зоны
-  - характерная точка границы защитной зоны

Перечень координат характерных точек границы защитной зоны объекта культурного наследия местного (муниципального) значения «Усадьба Семыгиных» (Нижегородская область, Богородский муниципальный округ, г. Богородск, ул. Ленина, 268 (литера А), 266 (литера А); адрес в едином государственном реестре объектов культурного наследия (памятников истории и культуры) народов Российской Федерации: Нижегородская область, Богородский район, г. Богородск, ул. Ленина, 268 (литера А), 266 (литера А))

Обозначение	Координаты характерных точек в МСК-52
-------------	---------------------------------------

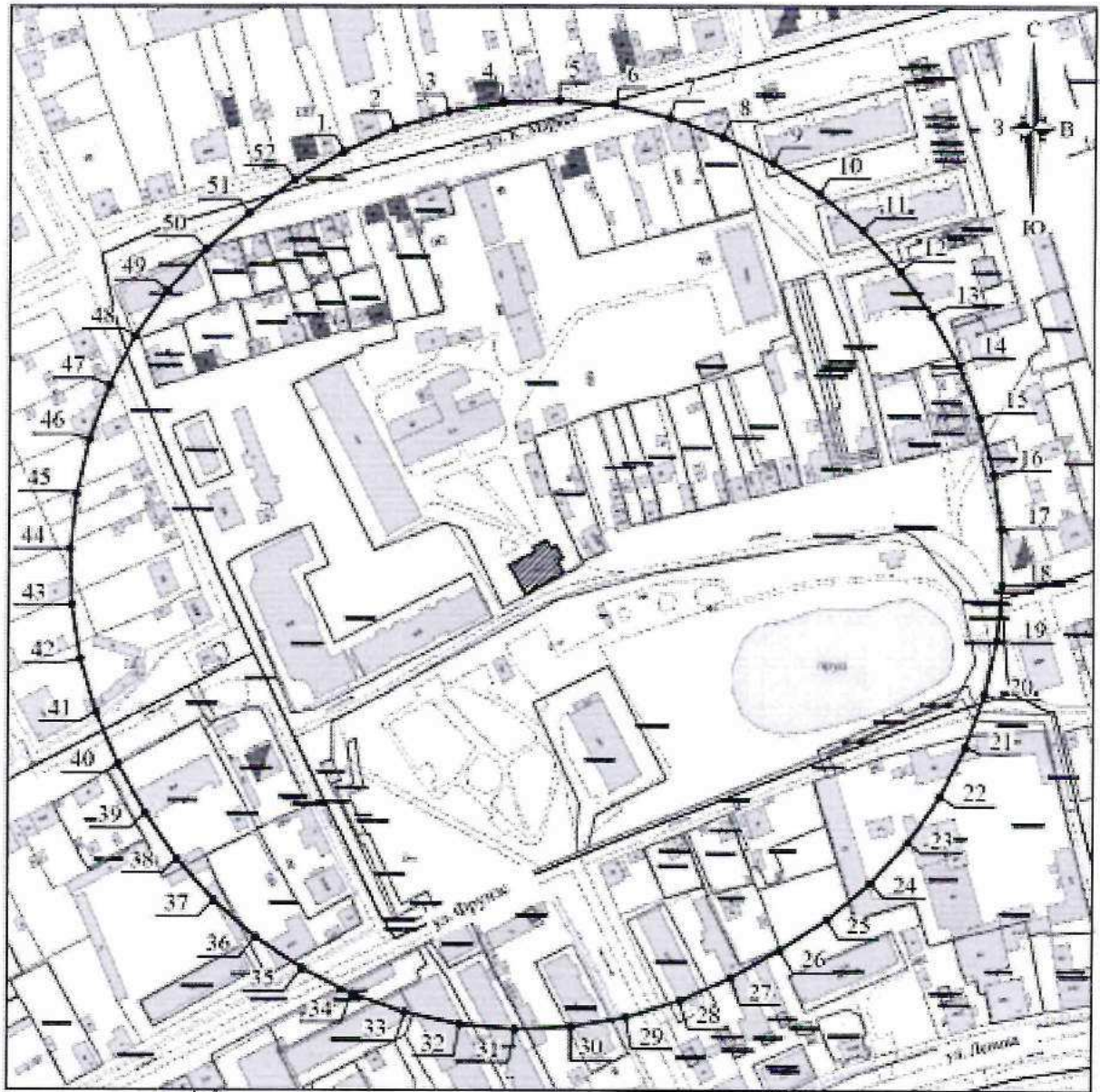
характерной (поворотной) точки	X	Y
1	506438,64	2186206,69
2	506450,48	2186229,09
3	506459,13	2186252,89
4	506463,64	2186277,81
5	506463,90	2186303,12
6	506459,90	2186328,13
7	506451,75	2186352,10
8	506439,69	2186374,36
9	506424,05	2186394,27
10	506405,28	2186411,27
11	506384,49	2186425,77
12	506362,83	2186438,89
13	506339,30	2186448,25
14	506314,54	2186453,51
15	506289,24	2186454,54
16	506264,13	2186451,30
17	506239,92	2186443,88
18	506217,30	2186432,49
19	506196,93	2186417,46
20	506179,37	2186399,22
21	506164,44	2186378,74
22	506151,09	2186357,22
23	506141,51	2186333,78
24	506133,78	2186309,64
25	506128,77	2186284,82
26	506128,01	2186259,51
27	506131,51	2186234,43
28	506139,18	2186210,30
29	506150,80	2186187,81
30	506166,04	2186167,58
31	506184,43	2186150,18
32	506204,23	2186134,37
33	506226,17	2186121,72
34	506249,92	2186112,94
35	506274,80	2186108,28
36	506300,12	2186107,87
37	506325,14	2186111,73
38	506349,16	2186119,73
39	506371,49	2186131,67
40	506391,50	2186147,19
41	506408,61	2186165,85
42	506424,09	2186185,92
1	506438,64	2186206,69

43	506289,92	2186257,53
44	506303,14	2186274,70
45	506310,99	2186285,90
46	506314,31	2186292,00
47	506296,05	2186305,07
48	506284,80	2186289,16
49	506290,04	2186285,27
50	506284,38	2186276,27
51	506277,47	2186267,32
43	506289,92	2186257,53




23. Текстовое описание местоположения границ защитной зоны  
 объекта культурного наследия регионального значения  
 «Жилой дом» (Нижегородская область, Богородский муниципальный округ, г. Богородск,  
 ул. Свердлова, 3; адрес в едином государственном реестре объектов культурного наследия  
 (памятников истории и культуры) народов Российской Федерации: Нижегородская  
 область, Богородский район, г. Богородск, ул. Свердлова, 3)

Граница защитной зоны установлена на расстоянии 200 м от линий внешних стен  
 памятника.

Графическое описание местоположения границ защитной зоны  
 объекта культурного наследия регионального значения  
 «Жилой дом» (Нижегородская область, Богородский муниципальный округ, г. Богородск,  
 ул. Свердлова, 3; адрес в едином государственном реестре объектов культурного наследия  
 (памятников истории и культуры) народов Российской Федерации: Нижегородская  
 область, Богородский район, г. Богородск, ул. Свердлова, 3)



УСЛОВНЫЕ ОБОЗНАЧЕНИЯ:

-  - объект культурного наследия регионального значения
-  - граница защитной зоны
-  - характерная точка границы защитной зоны

Перечень координат характерных точек границы защитной зоны  
 объекта культурного наследия регионального значения  
 «Жилой дом» (Нижегородская область, Богородский муниципальный округ, г. Богородск,  
 ул. Свердлова, 3; адрес в едином государственном реестре объектов культурного наследия  
 (памятников истории и культуры) народов Российской Федерации: Нижегородская  
 область, Богородский район, г. Богородск, ул. Свердлова, 3)

Обозначение	Координаты характерных точек в МСК-52
-------------	---------------------------------------

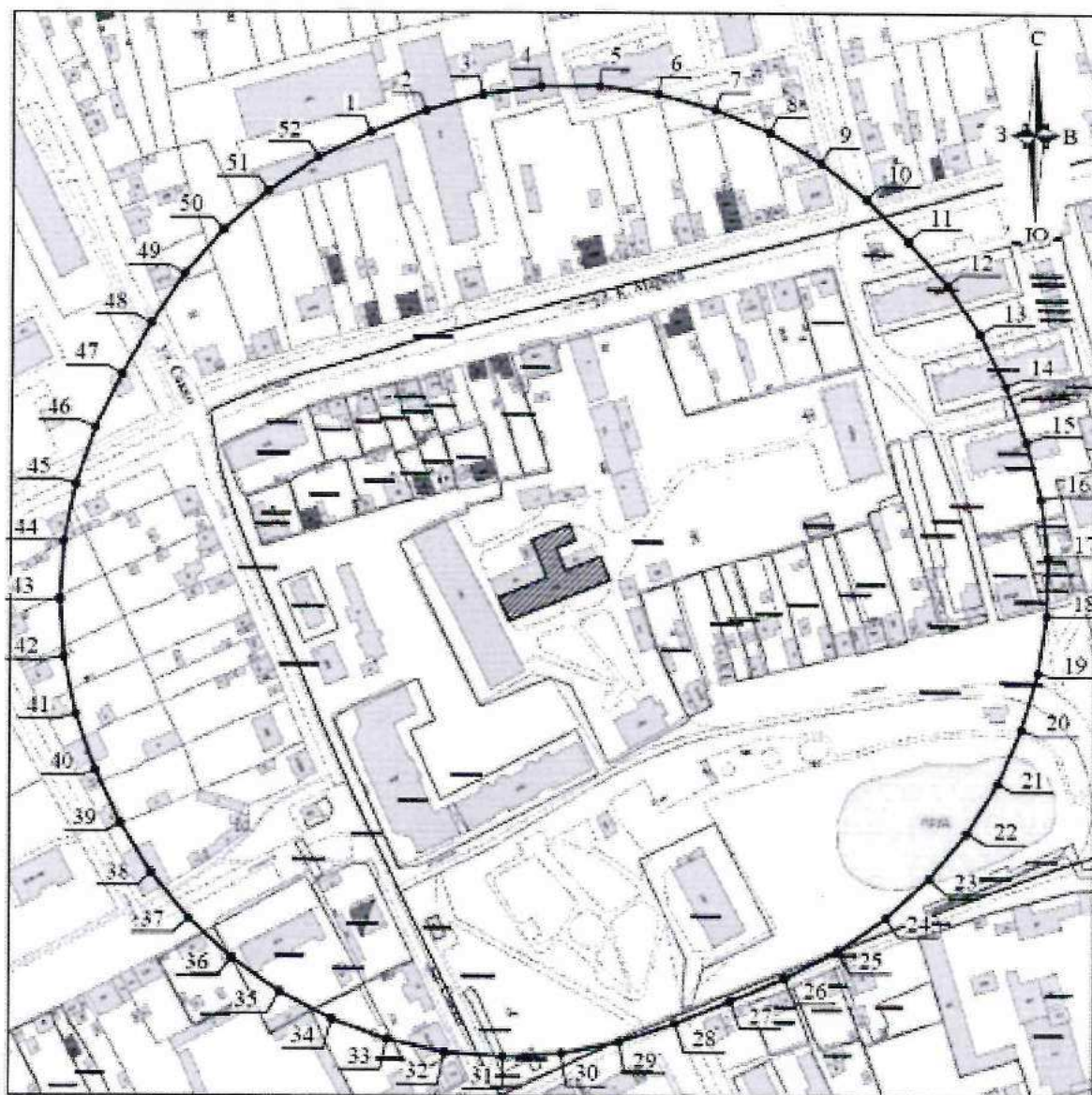
характерной (поворотной) точки	X	Y
1	506325,59	2185042,89
2	506336,24	2185066,15
3	506343,82	2185090,58
4	506348,23	2185115,77
5	506349,38	2185141,32
6	506347,27	2185166,82
7	506341,91	2185191,83
8	506333,41	2185215,95
9	506321,90	2185238,79
10	506308,00	2185260,27
11	506291,56	2185279,87
12	506272,76	2185297,20
13	506251,89	2185312,00
14	506229,58	2185324,53
15	506205,97	2185334,35
16	506181,29	2185341,08
17	506155,95	2185344,60
18	506130,38	2185345,47
19	506104,90	2185343,28
20	506079,90	2185337,85
21	506055,80	2185329,28
22	506033,00	2185317,70
23	506011,85	2185303,30
24	505992,72	2185286,33
25	505975,91	2185267,05
26	505961,70	2185245,79
27	505948,85	2185223,65
28	505938,08	2185200,45
29	505930,36	2185176,06
30	505925,82	2185150,89
31	505924,53	2185125,35
32	505926,50	2185099,84
33	505931,72	2185074,80
34	505940,09	2185050,63
35	505951,47	2185027,73
36	505965,69	2185006,46
37	505982,50	2184987,19
38	506001,64	2184970,22
39	506022,78	2184955,83
40	506044,99	2184943,10
41	506068,37	2184932,73
42	506092,88	2184925,43
43	506118,13	2184921,31
44	506143,69	2184920,46

45	506169,16	2184922,87
46	506194,10	2184928,52
47	506218,13	2184937,30
48	506240,83	2184949,07
49	506261,85	2184963,65
50	506280,84	2184980,79
51	506297,48	2185000,22
52	506312,78	2185020,74
1	506325,59	2185042,89

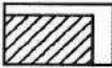

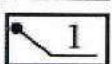
24. Текстовое описание местоположения границ защитной зоны  
 объекта культурного наследия регионального значения  
 «Учебный кожевенный завод ремесленного училища» (Нижегородская область,  
 Богородский муниципальный округ, г. Богородск, ул. Свердлова, 3; адрес в едином  
 государственном реестре объектов культурного наследия (памятников истории и  
 культуры) народов Российской Федерации: Нижегородская область, Богородский район,  
 г. Богородск, ул. Свердлова, 3)

Граница защитной зоны установлена на расстоянии 200 м от линий внешних стен  
 памятника.

Графическое описание местоположения границ защитной зоны  
 объекта культурного наследия регионального значения  
 «Учебный кожевенный завод ремесленного училища» (Нижегородская область,  
 Богородский муниципальный округ, г. Богородск, ул. Свердлова, 3; адрес в едином  
 государственном реестре объектов культурного наследия (памятников истории и  
 культуры) народов Российской Федерации: Нижегородская область, Богородский район,  
 г. Богородск, ул. Свердлова, 3)



## УСЛОВНЫЕ ОБОЗНАЧЕНИЯ:

-  - объект культурного наследия регионального значения  
 - граница защитной зоны  
 - характерная точка границы защитной зоны

Перечень координат характерных точек границы защитной зоны объекта культурного наследия регионального значения «Учебный кожевенный завод ремесленного училища» (Нижегородская область, Богородский муниципальный округ, г. Богородск, ул. Свердлова, 3; адрес в едином государственном реестре объектов культурного наследия (памятников истории и культуры) народов Российской Федерации: Нижегородская область, Богородский район, г. Богородск, ул. Свердлова, 3)

Обозначение характерной	Координаты характерных точек в МСК-52	
	X	Y

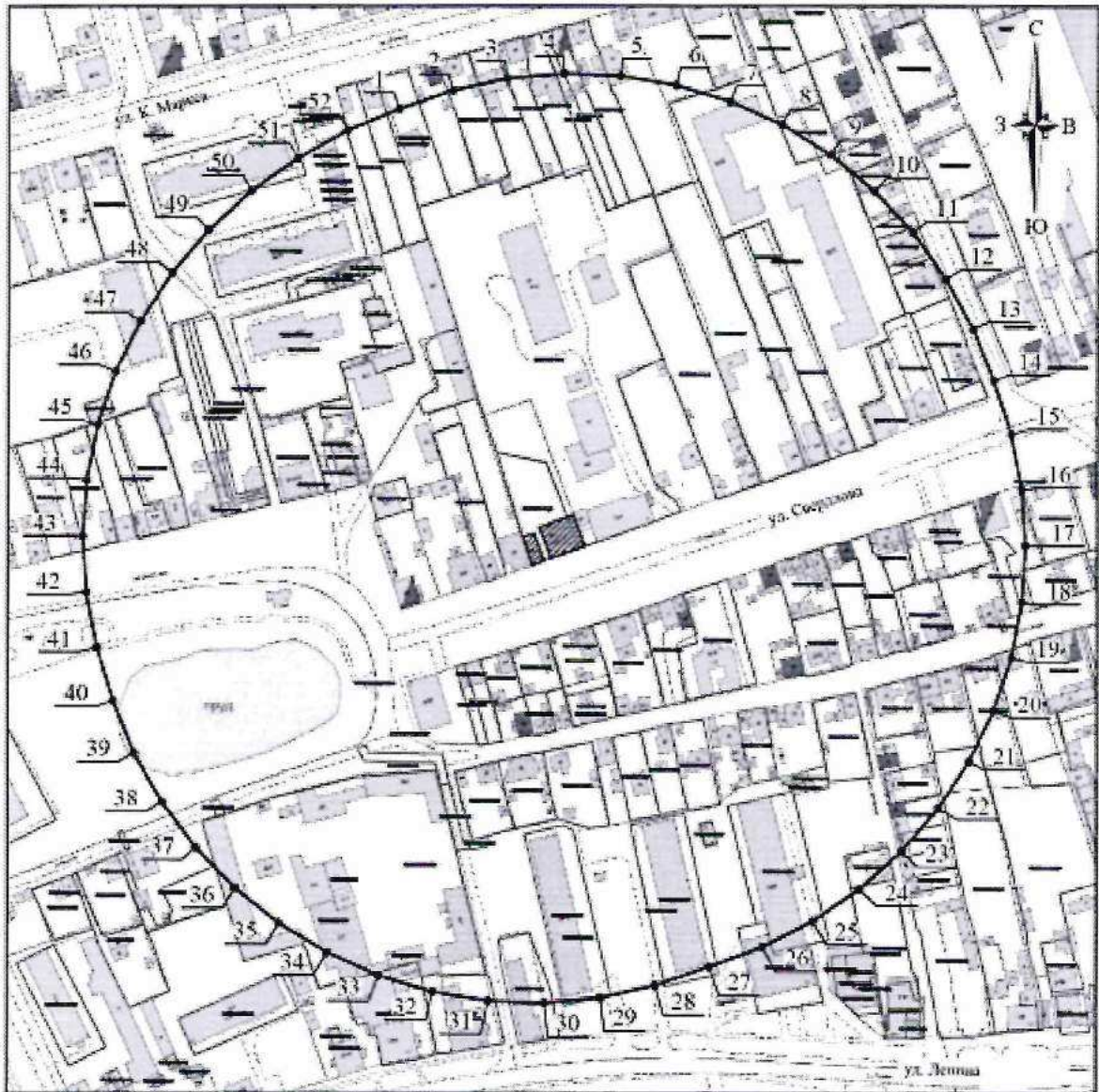
(поворотной) точки		
1	506405,69	2185005,62
2	506415,91	2185030,51
3	506423,35	2185056,35
4	506427,26	2185082,95
5	506427,56	2185109,84
6	506424,26	2185136,53
7	506417,40	2185162,53
8	506407,12	2185187,37
9	506393,60	2185210,61
10	506377,08	2185231,83
11	506358,20	2185251,00
12	506338,31	2185269,10
13	506316,22	2185284,44
14	506292,28	2185296,69
15	506267,31	2185306,69
16	506241,34	2185313,65
17	506214,67	2185317,07
18	506187,78	2185316,88
19	506161,16	2185313,08
20	506135,29	2185305,74
21	506110,64	2185295,00
22	506087,65	2185281,05
23	506066,74	2185264,15
24	506048,29	2185244,59
25	506032,63	2185222,73
26	506020,04	2185198,97
27	506009,54	2185174,19
28	505999,08	2185149,40
29	505990,32	2185123,98
30	505985,04	2185097,61
31	505983,35	2185070,78
32	505985,28	2185043,96
33	505990,78	2185017,64
34	505999,77	2184992,29
35	506012,07	2184968,39
36	506027,47	2184946,34
37	506045,69	2184926,57
38	506066,40	2184909,41
39	506089,22	2184895,19
40	506113,49	2184883,59
41	506138,77	2184874,41
42	506165,05	2184868,71
43	506191,85	2184866,59
44	506218,70	2184868,08
45	506245,11	2184873,16

46	506270,59	2184881,74
47	506294,71	2184893,63
48	506318,22	2184906,72
49	506340,75	2184921,41
50	506361,10	2184938,98
51	506378,91	2184959,12
52	506393,86	2184981,47
1	506405,69	2185005,62




25. Текстовое описание местоположения границ защитной зоны  
 объекта культурного наследия регионального значения  
 «Усадьба Солодовниковых» (Нижегородская область, Богородский муниципальный округ,  
 г. Богородск, ул. Свердлова, 33; адрес в едином государственном реестре объектов  
 культурного наследия (памятников истории и культуры) народов Российской Федерации:  
 Нижегородская область, Богородский район, г. Богородск, ул. Свердлова, 33)

Граница защитной зоны установлена на расстоянии 200 м от линии общего контура  
 ансамбля, образуемого соединением внешних точек наиболее удаленных элементов  
 ансамбля.

Графическое описание местоположения границ защитной зоны  
 объекта культурного наследия регионального значения  
 «Усадьба Солодовниковых» (Нижегородская область, Богородский муниципальный округ,  
 г. Богородск, ул. Свердлова, 33; адрес в едином государственном реестре объектов  
 культурного наследия (памятников истории и культуры) народов Российской Федерации:  
 Нижегородская область, Богородский район, г. Богородск, ул. Свердлова, 33)



#### УСЛОВНЫЕ ОБОЗНАЧЕНИЯ:

-  - объект культурного наследия регионального значения
-  - граница защитной зоны
-  - характерная точка границы защитной зоны

Перечень координат характерных точек границы защитной зоны  
 объекта культурного наследия регионального значения  
 «Усадьба Солодовниковых» (Нижегородская область, Богородский муниципальный округ,  
 г. Богородск, ул. Свердлова, 33; адрес в едином государственном реестре объектов  
 культурного наследия (памятников истории и культуры) народов Российской Федерации:  
 Нижегородская область, Богородский район, г. Богородск, ул. Свердлова, 33)

Обозначение характерной (поворотной) точки	Координаты характерных точек в МСК-52	
	X	Y

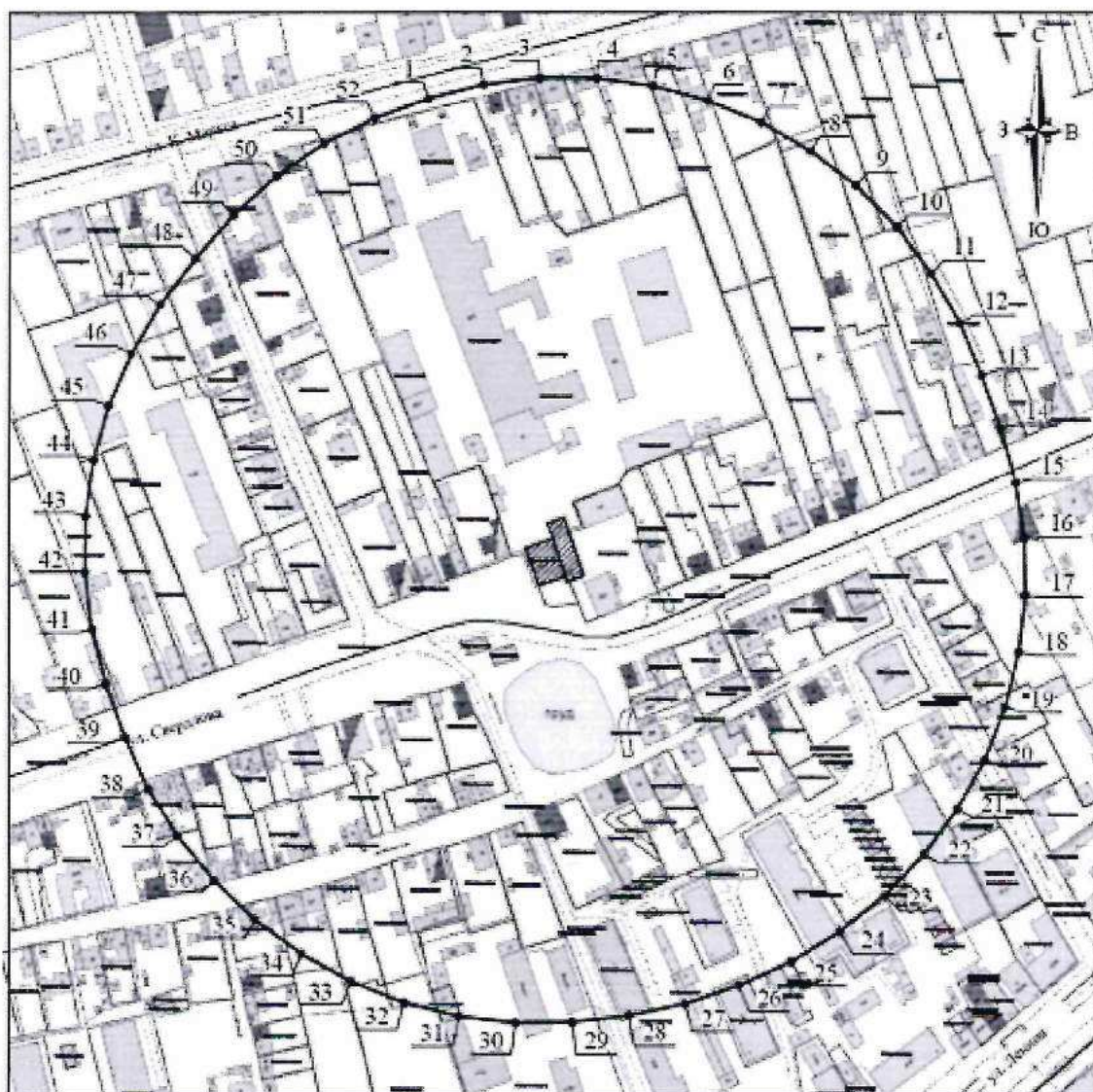
1	506364,71	2185346,63
2	506373,30	2185370,84
3	506378,97	2185395,90
4	506381,37	2185421,47
5	506380,48	2185447,14
6	506376,31	2185472,48
7	506368,92	2185497,08
8	506358,44	2185520,53
9	506345,04	2185542,45
10	506328,95	2185562,46
11	506310,42	2185580,25
12	506289,76	2185595,52
13	506267,32	2185608,01
14	506243,54	2185617,76
15	506219,20	2185625,98
16	506194,03	2185631,08
17	506168,41	2185632,92
18	506142,77	2185631,46
19	506117,52	2185626,72
20	506093,09	2185618,79
21	506069,88	2185607,80
22	506048,27	2185593,91
23	506028,61	2185577,38
24	506011,24	2185558,46
25	505996,44	2185537,47
26	505984,44	2185514,75
27	505975,17	2185490,79
28	505966,69	2185466,53
29	505960,87	2185441,51
30	505958,30	2185415,95
31	505959,03	2185390,28
32	505963,04	2185364,91
33	505970,27	2185340,26
34	505980,60	2185316,75
35	505993,86	2185294,75
36	506009,83	2185274,63
37	506028,25	2185256,72
38	506048,81	2185241,33
39	506071,17	2185228,69
40	506094,97	2185219,03
41	506119,51	2185211,40
42	506144,70	2185206,38
43	506170,33	2185204,62
44	506195,97	2185206,17
45	506221,20	2185210,98
46	506245,60	2185218,99

47	506268,78	2185230,07
48	506290,35	2185244,02
49	506309,95	2185260,62
50	506327,26	2185279,60
51	506341,99	2185300,64
52	506354,70	2185322,96
1	506364,71	2185346,63

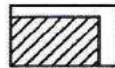

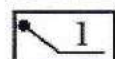
26. Текстовое описание местоположения границ защитной зоны  
 объекта культурного наследия регионального значения  
 «Учебно–производственный комплекс Ф.А. Желтова» (Нижегородская область,  
 Богородский муниципальный округ, г. Богородск, ул. Свердлова, 63; адрес в едином  
 государственном реестре объектов культурного наследия (памятников истории и  
 культуры) народов Российской Федерации: Нижегородская область, Богородский район,  
 г. Богородск, ул. Свердлова, 63)

Граница защитной зоны установлена на расстоянии 200 м от линии общего контура ансамбля, образуемого соединением внешних точек наиболее удаленных элементов ансамбля.

Графическое описание местоположения границ защитной зоны  
 объекта культурного наследия регионального значения  
 «Учебно–производственный комплекс Ф.А. Желтова» (Нижегородская область,  
 Богородский муниципальный округ, г. Богородск, ул. Свердлова, 63; адрес в едином  
 государственном реестре объектов культурного наследия (памятников истории и  
 культуры) народов Российской Федерации: Нижегородская область, Богородский район,  
 г. Богородск, ул. Свердлова, 63)



## УСЛОВНЫЕ ОБОЗНАЧЕНИЯ:

-  - объект культурного наследия регионального значения  
 - граница защитной зоны  
 - характерная точка границы защитной зоны

Перечень координат характерных точек границы защитной зоны  
 объекта культурного наследия регионального значения  
 «Учебно–производственный комплекс Ф.А. Желтова» (Нижегородская область,  
 Богородский муниципальный округ, г. Богородск, ул. Свердлова, 63; адрес в едином  
 государственном реестре объектов культурного наследия (памятников истории и  
 культуры) народов Российской Федерации: Нижегородская область, Богородский район,  
 г. Богородск, ул. Свердлова, 63)

Обозначение характерной (поворотной) точки	Координаты характерных точек в МСК-52	
	X	Y

1	506472,33	2185649,86
2	506478,91	2185674,89
3	506482,20	2185700,55
4	506482,14	2185726,43
5	506478,75	2185752,08
6	506472,07	2185777,08
7	506462,23	2185801,01
8	506449,37	2185823,46
9	506433,73	2185844,07
10	506415,55	2185862,49
11	506395,15	2185878,40
12	506372,86	2185891,55
13	506349,07	2185901,71
14	506324,69	2185910,45
15	506299,85	2185917,68
16	506274,28	2185921,65
17	506248,41	2185922,28
18	506222,68	2185919,57
19	506197,51	2185913,56
20	506173,33	2185904,35
21	506150,54	2185892,10
22	506129,53	2185877,01
23	506110,64	2185859,33
24	506094,18	2185839,36
25	506080,45	2185817,43
26	506069,66	2185793,91
27	506061,11	2185769,48
28	506055,68	2185744,18
29	506052,42	2185718,50
30	506051,96	2185692,63
31	506054,84	2185666,91
32	506061,01	2185641,79
33	506070,37	2185617,67
34	506082,77	2185594,96
35	506098,00	2185574,04
36	506115,81	2185555,26
37	506135,88	2185538,94
38	506157,90	2185525,35
39	506181,49	2185514,71
40	506205,85	2185505,95
41	506230,89	2185499,43
42	506256,56	2185496,19
43	506282,44	2185496,29
44	506308,08	2185499,73
45	506333,07	2185506,45
46	506356,98	2185516,34

47	506379,41	2185529,24
48	506399,99	2185544,92
49	506419,32	2185562,14
50	506436,66	2185581,35
51	506451,38	2185602,63
52	506463,23	2185625,63
1	506472,33	2185649,86

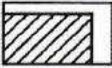

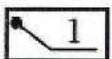
27. Текстовое описание местоположения границ защитной зоны  
 объекта культурного наследия регионального значения  
 «Дом Н.Салова с кирпичными воротами» (Нижегородская область, Богородский  
 муниципальный округ, г. Богородск, ул. Усилова, 1; адрес в едином государственном  
 реестре объектов культурного наследия (памятников истории и культуры) народов  
 Российской Федерации: Нижегородская область, г. Богородск, ул. Усилова, 1)

Граница защитной зоны установлена на расстоянии 200 м от линий внешних стен  
 памятника.

Графическое описание местоположения границ защитной зоны  
 объекта культурного наследия регионального значения  
 «Дом Н.Салова с кирпичными воротами» (Нижегородская область, Богородский  
 муниципальный округ, г. Богородск, ул. Усилова, 1; адрес в едином государственном  
 реестре объектов культурного наследия (памятников истории и культуры) народов  
 Российской Федерации: Нижегородская область, г. Богородск, ул. Усилова, 1)



## УСЛОВНЫЕ ОБОЗНАЧЕНИЯ:

-  - объект культурного наследия регионального значения  
 - граница защитной зоны  
 - характерная точка границы защитной зоны

Перечень координат характерных точек границы защитной зоны объекта культурного наследия регионального значения «Дом Н.Салова с кирпичными воротами» (Нижегородская область, Богородский муниципальный округ, г. Богородск, ул. Усилова, 1; адрес в едином государственном реестре объектов культурного наследия (памятников истории и культуры) народов Российской Федерации: Нижегородская область, г. Богородск, ул. Усилова, 1)

Обозначение характерной (поворотной) точки	Координаты характерных точек в МСК-52	
	X	Y

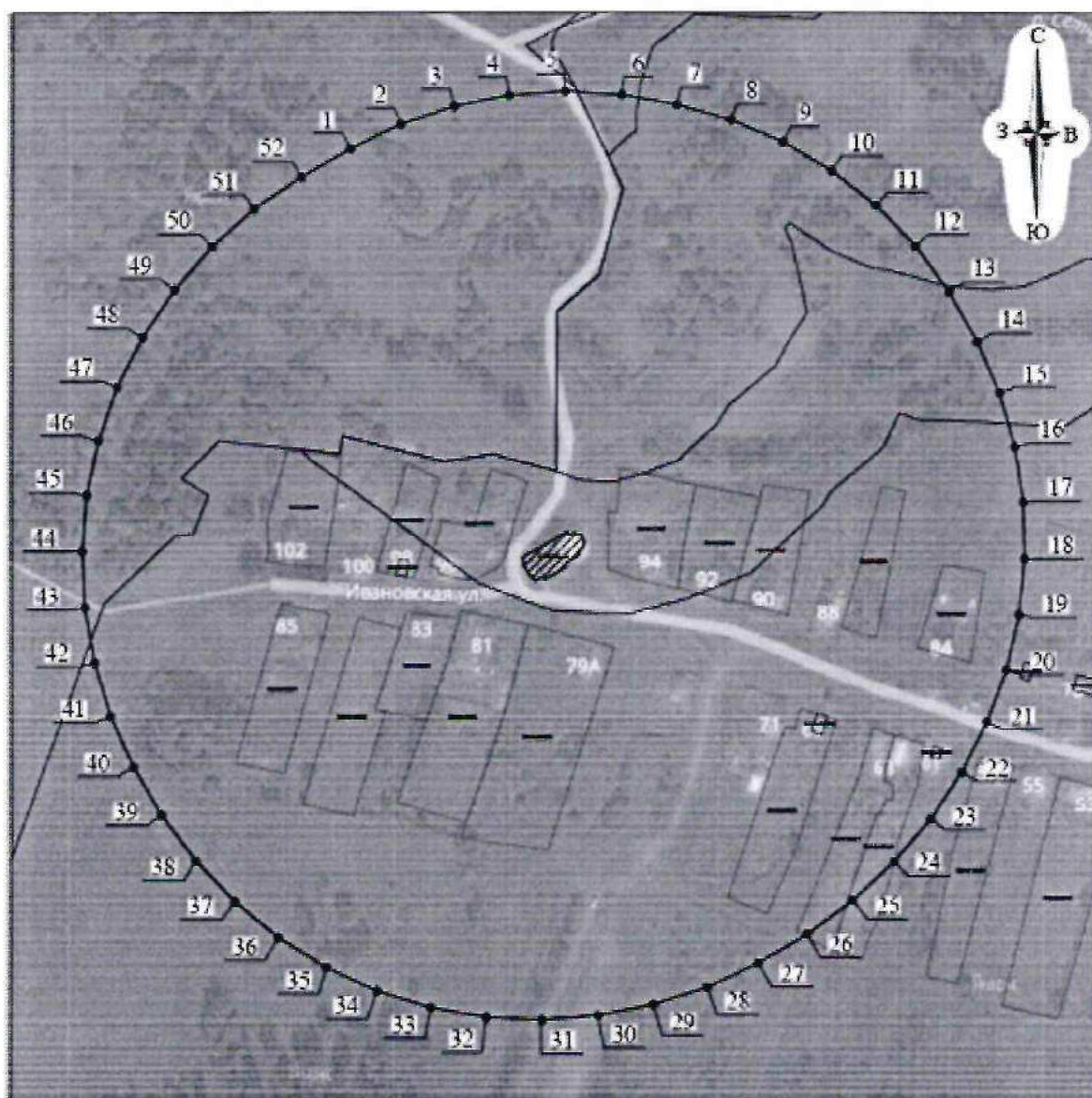
1	505297,07	2185711,98
2	505306,51	2185735,48
3	505312,90	2185759,98
4	505316,14	2185785,09
5	505316,19	2185810,41
6	505313,04	2185835,53
7	505306,74	2185860,06
8	505297,40	2185883,59
9	505286,65	2185906,53
10	505273,58	2185928,22
11	505257,88	2185948,08
12	505239,79	2185965,80
13	505219,62	2185981,10
14	505197,66	2185993,72
15	505174,30	2186003,46
16	505149,88	2186010,18
17	505124,82	2186013,76
18	505099,50	2186014,14
19	505074,34	2186011,32
20	505049,73	2186005,34
21	505026,08	2185996,31
22	505003,21	2185985,42
23	504981,70	2185972,06
24	504962,04	2185956,10
25	504944,56	2185937,78
26	504929,54	2185917,40
27	504917,21	2185895,29
28	504907,77	2185871,79
29	504901,38	2185847,29
30	504898,14	2185822,18
31	504898,09	2185796,86
32	504901,24	2185771,74
33	504907,54	2185747,21
34	504916,88	2185723,67
35	504927,63	2185700,74
36	504940,70	2185679,05
37	504956,40	2185659,19
38	504974,49	2185641,47
39	504994,67	2185626,17
40	505016,62	2185613,55
41	505039,98	2185603,80
42	505064,40	2185597,09
43	505089,46	2185593,51
44	505114,78	2185593,13
45	505139,94	2185595,95
46	505164,55	2185601,93

47	505188,20	2185610,96
48	505211,07	2185621,85
49	505232,58	2185635,21
50	505252,24	2185651,17
51	505269,72	2185669,49
52	505284,74	2185689,87
1	505297,07	2185711,98



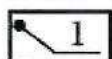
28. Текстовое описание местоположения границ защитной зоны  
 объекта культурного наследия регионального значения  
 «Предтеченская церковь» (Нижегородская область, Богородский муниципальный округ,  
 село Ивановское; адрес в едином государственном реестре объектов культурного наследия  
 (памятников истории и культуры) народов Российской Федерации: Нижегородская  
 область, Богородский район, село Ивановское)

Граница защитной зоны установлена на расстоянии 200 м от линий внешних стен  
 памятника.

Графическое описание местоположения границ защитной зоны  
 объекта культурного наследия регионального значения  
 «Предтеченская церковь» (Нижегородская область, Богородский муниципальный округ,  
 село Ивановское; адрес в едином государственном реестре объектов культурного наследия  
 (памятников истории и культуры) народов Российской Федерации: Нижегородская  
 область, Богородский район, село Ивановское)



## УСЛОВНЫЕ ОБОЗНАЧЕНИЯ:

-  - объект культурного наследия регионального значения  
 - граница защитной зоны  
 - характерная точка границы защитной зоны

Перечень координат характерных точек границы защитной зоны объекта культурного наследия регионального значения «Предтеченская церковь» (Нижегородская область, Богородский муниципальный округ, село Ивановское; адрес в едином государственном реестре объектов культурного наследия (памятников истории и культуры) народов Российской Федерации: Нижегородская область, Богородский район, село Ивановское)

Обозначение характерной (поворотной) точки	Координаты характерных точек в МСК-52	
	X	Y


1	481775,15	2192346,41
2	481786,42	2192369,42
3	481794,65	2192393,69
4	481799,72	2192418,80
5	481801,53	2192444,36
6	481800,05	2192469,94
7	481795,48	2192495,16
8	481788,38	2192519,78
9	481778,19	2192543,29
10	481765,08	2192565,31
11	481749,26	2192585,46
12	481731,13	2192603,59
13	481710,58	2192618,92
14	481688,40	2192631,76
15	481664,92	2192642,01
16	481640,31	2192649,17
17	481615,00	2192653,13
18	481589,38	2192653,82
19	481563,89	2192651,22
20	481538,94	2192645,39
21	481514,94	2192636,42
22	481491,97	2192625,04
23	481470,59	2192610,93
24	481451,18	2192594,20
25	481433,77	2192575,38
26	481418,36	2192554,91
27	481405,41	2192532,79
28	481394,40	2192509,65
29	481386,45	2192485,29
30	481381,48	2192460,15
31	481379,36	2192434,61
32	481380,52	2192409,02
33	481384,94	2192383,78
34	481392,56	2192359,31
35	481403,24	2192336,02
36	481416,81	2192314,29
37	481433,05	2192294,47
38	481451,47	2192276,65
39	481471,99	2192261,31
40	481494,17	2192248,46
41	481517,58	2192238,04
42	481542,13	2192230,71
43	481567,38	2192226,34
44	481592,98	2192225,12
45	481618,52	2192227,17
46	481643,59	2192232,47

47	481667,77	2192240,94
48	481690,68	2192252,42
49	481711,93	2192266,75
50	481731,17	2192283,67
51	481748,09	2192302,91
52	481762,41	2192324,15
1	481775,15	2192346,41

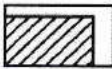


29. Текстовое описание местоположения границ защитной зоны  
 объекта культурного наследия регионального значения  
 «Комплекс Софийской церкви» (Нижегородская область, Богородский муниципальный  
 округ, село Каменка; адрес в едином государственном реестре объектов культурного  
 наследия (памятников истории и культуры) народов Российской Федерации:  
 Нижегородская область, Богородский район, село Каменка)

Граница защитной зоны установлена на расстоянии 200 м от линии общего контура  
 ансамбля, образуемого соединением внешних точек наиболее удаленных элементов  
 ансамбля.

Графическое описание местоположения границ защитной зоны  
 объекта культурного наследия регионального значения  
 «Комплекс Софийской церкви» (Нижегородская область, Богородский муниципальный  
 округ, село Каменка; адрес в едином государственном реестре объектов культурного  
 наследия (памятников истории и культуры) народов Российской Федерации:  
 Нижегородская область, Богородский район, село Каменка)



## УСЛОВНЫЕ ОБОЗНАЧЕНИЯ:

-  - объект культурного наследия регионального значения  
 - граница защитной зоны  
 - характерная точка границы защитной зоны

Перечень координат характерных точек границы защитной зоны  
 объекта культурного наследия регионального значения  
 «Комплекс Софийской церкви» (Нижегородская область, Богородский муниципальный  
 округ, село Каменка; адрес в едином государственном реестре объектов культурного  
 наследия (памятников истории и культуры) народов Российской Федерации:  
 Нижегородская область, Богородский район, село Каменка)

Обозначение характерной	Координаты характерных точек в МСК-52	
	X	Y

(поворотной) точки		
1	501347,22	2207146,62
2	501357,49	2207170,42
3	501364,72	2207195,31
4	501368,80	2207220,90
5	501369,67	2207246,81
6	501367,31	2207272,62
7	501361,76	2207297,94
8	501353,10	2207322,37
9	501341,48	2207345,54
10	501327,06	2207367,08
11	501310,08	2207386,66
12	501290,80	2207403,98
13	501269,51	2207418,77
14	501246,55	2207430,80
15	501222,27	2207439,88
16	501197,06	2207445,87
17	501171,29	2207448,68
18	501145,37	2207448,26
19	501119,71	2207444,63
20	501094,60	2207438,15
21	501069,61	2207431,20
22	501044,91	2207423,34
23	501021,40	2207412,43
24	500999,49	2207398,58
25	500979,56	2207382,01
26	500961,94	2207363,01
27	500946,10	2207342,48
28	500932,86	2207320,20
29	500922,62	2207296,39
30	500915,55	2207271,46
31	500911,75	2207245,82
32	500911,31	2207219,90
33	500914,22	2207194,15
34	500920,44	2207168,99
35	500929,86	2207144,84
36	500942,32	2207122,11
37	500957,61	2207101,19
38	500975,49	2207082,42
39	500995,37	2207065,78
40	501016,79	2207051,19
41	501039,92	2207039,48
42	501064,36	2207030,87
43	501089,33	2207023,86
44	501114,52	2207017,73
45	501140,28	2207014,80

46	501166,19	2207015,22
47	501191,83	2207018,99
48	501216,77	2207026,05
49	501240,59	2207036,27
50	501262,89	2207049,48
51	501283,29	2207065,47
52	501301,45	2207083,96
53	501317,90	2207104,01
54	501334,07	2207124,28
1	501347,22	2207146,62

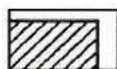
30. Текстовое описание местоположения границ защитной зоны  
 объекта культурного наследия регионального значения  
 «Парк с прудами усадьбы, в которой родился декабрист  
 Бестужев–Рюмин Михаил Павлович» (Нижегородская область, Богородский  
 муниципальный округ, д. Кудрешки; адрес в едином государственном реестре объектов  
 культурного наследия (памятников истории и культуры) народов Российской Федерации:  
 Нижегородская область, Богородский район, д. Кудрешки)

Граница защитной зоны установлена на расстоянии 150 м от внешней границы  
 территории ансамбля, утвержденной постановлением Законодательного Собрания  
 Нижегородской области от 21 июня 1994 г. № 43.


Графическое описание местоположения границ защитной зоны  
 объекта культурного наследия регионального значения  
 «Парк с прудами усадьбы, в которой родился декабрист  
 Бестужев–Рюмин Михаил Павлович» (Нижегородская область, Богородский  
 муниципальный округ, д. Кудрешки; адрес в едином государственном реестре объектов  
 культурного наследия (памятников истории и культуры) народов Российской Федерации:  
 Нижегородская область, Богородский район, д. Кудрешки)



## УСЛОВНЫЕ ОБОЗНАЧЕНИЯ:



- объект культурного наследия регионального значения



- граница защитной зоны



- характерная точка границы защитной зоны

Перечень координат характерных точек границы защитной зоны  
 объекта культурного наследия регионального значения  
 «Парк с прудами усадьбы, в которой родился декабрист  
 Бестужев-Рюмин Михаил Павлович» (Нижегородская область, Богородский  
 муниципальный округ, д. Кудрешки; адрес в едином государственном реестре объектов  
 культурного наследия (памятников истории и культуры) народов Российской Федерации:  
 Нижегородская область, Богородский район, д. Кудрешки)

Обозначение характерной (поворотной) точки	Координаты характерных точек в МСК-52	
	X	Y
1	500121,91	2175311,81
2	500146,69	2175311,60

3	500171,16	2175315,47
4	500194,67	2175323,32
5	500216,56	2175334,93
6	500236,24	2175349,98
7	500253,17	2175368,07
8	500266,90	2175388,70
9	500277,04	2175411,31
10	500283,32	2175435,27
11	500285,57	2175459,95
12	500283,73	2175484,66
13	500258,98	2175640,91
14	500263,77	2175656,94
15	500266,26	2175731,32
16	500265,41	2175756,09
17	500260,50	2175780,38
18	500251,99	2175803,66
19	500242,57	2175826,61
20	500230,23	2175848,10
21	500214,53	2175867,27
22	500196,82	2175884,63
23	500178,25	2175901,05
24	500157,29	2175914,26
25	500134,57	2175924,21
26	500111,49	2175933,27
27	500087,43	2175939,20
28	500062,94	2175943,14
29	500038,28	2175945,68
30	500013,53	2175947,25
31	499988,73	2175946,98
32	499963,93	2175946,52
33	499939,45	2175942,65
34	499915,95	2175934,81
35	499894,06	2175923,20
36	499874,37	2175908,15
37	499857,44	2175890,06
38	499843,71	2175869,44
39	499823,99	2175858,95
40	499799,32	2175858,83
41	499774,56	2175860,45
42	499749,79	2175861,41
43	499725,16	2175858,68
44	499701,32	2175851,93
45	499678,91	2175841,35
46	499658,56	2175827,22
47	499640,80	2175809,94
48	499626,13	2175789,97

49	499614,96	2175767,85
50	499607,57	2175744,20
51	499604,18	2175719,65
52	499604,75	2175696,08
53	499628,13	2175469,43
54	499631,84	2175448,35
55	499639,83	2175424,90
56	499651,57	2175403,08
57	499666,74	2175383,49
58	499684,93	2175366,66
59	499705,64	2175353,06
60	499728,31	2175343,06
61	499752,32	2175336,92
62	499777,01	2175334,82
63	499785,38	2175335,03
64	499893,30	2175340,82
65	499900,88	2175340,44
66	499925,65	2175339,17
67	499950,10	2175335,62
68	499974,22	2175329,84
69	499982,34	2175327,90
1	500121,91	2175311,81
70	500135,58	2175461,19
71	500098,30	2175696,49
72	500109,02	2175702,39
73	500115,55	2175712,48
74	500116,42	2175738,65
75	500106,74	2175762,95
76	500088,02	2175781,22
77	500063,69	2175791,09
78	500037,68	2175795,27
79	500011,41	2175797,32
80	499985,07	2175797,41
81	499975,02	2175796,93
82	499977,12	2175766,94
83	499967,35	2175759,01
84	499944,37	2175746,21
85	499921,07	2175733,88
86	499897,48	2175722,22
87	499872,25	2175715,01
88	499846,26	2175710,66
89	499823,87	2175706,91
90	499753,96	2175711,47
91	499777,34	2175484,82
92	499893,11	2175491,03
93	499959,39	2175487,64
94	500008,52	2175475,87

70	500135,58	2175461,19
----	-----------	------------

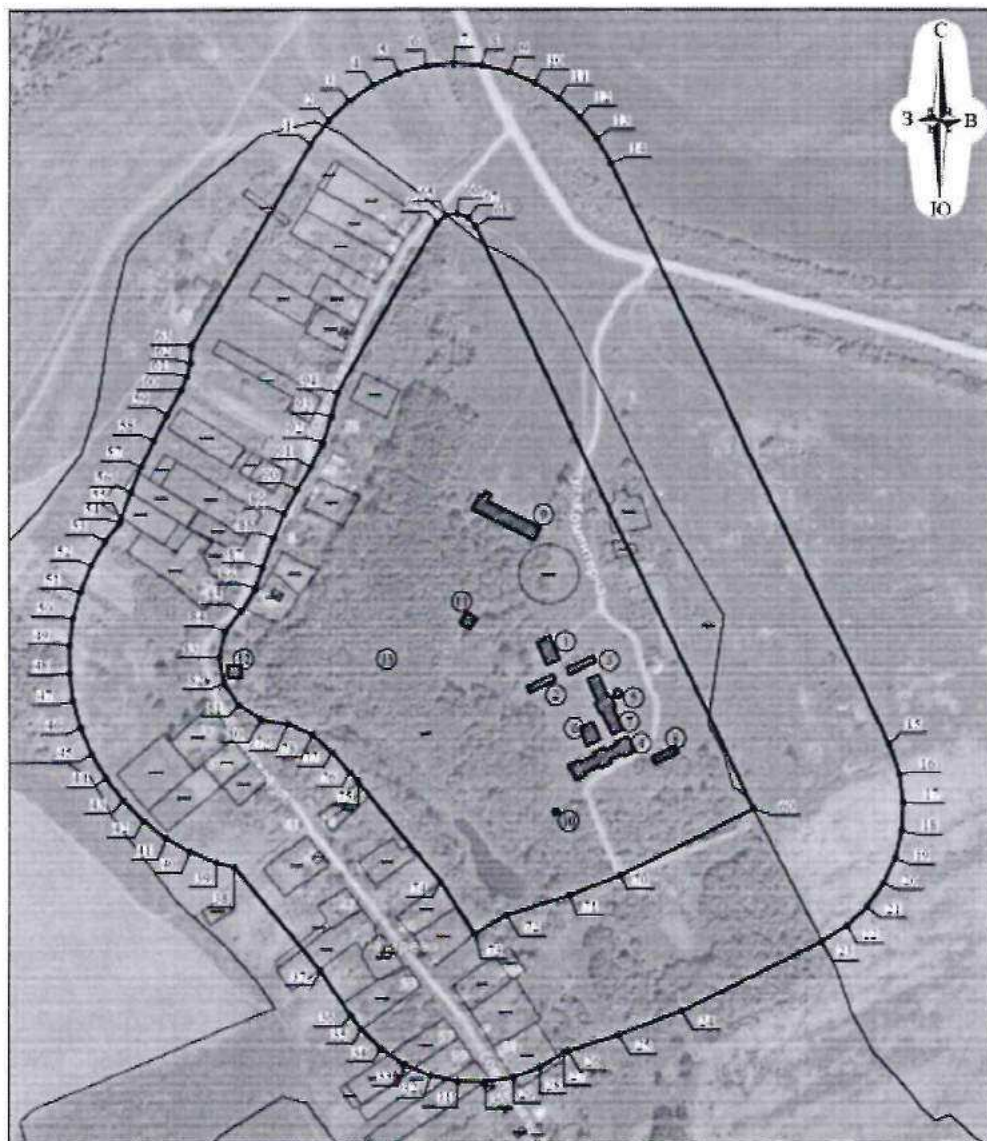
31. Текстовое описание местоположения границ защитной зоны  
объекта культурного наследия регионального значения  
«Усадьба Шереметевых–Рукавишниковых»

(Нижегородская область, Богородский муниципальный округ, д. Лазарево, Шапкинский с/с, совхоз «Богородский»; адрес в едином государственном реестре объектов культурного наследия (памятников истории и культуры) народов Российской Федерации:  
Нижегородская область, Богородский район, д. Лазарево, Шапкинский с/с, совхоз «Богородский»)

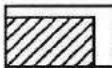


Граница защитной зоны установлена на расстоянии 150 м от внешней границы территории ансамбля, утвержденной постановлением Законодательного Собрания Нижегородской области от 21 июня 1994 г. № 43.

Графическое описание местоположения границ защитной зоны  
объекта культурного наследия регионального значения  
«Усадьба Шереметевых–Рукавишниковых»

(Нижегородская область, Богородский муниципальный округ, д. Лазарево, Шапкинский с/с, совхоз «Богородский»; адрес в едином государственном реестре объектов культурного наследия (памятников истории и культуры) народов Российской Федерации:  
Нижегородская область, Богородский район, д. Лазарево, Шапкинский с/с, совхоз «Богородский»)



#### УСЛОВНЫЕ ОБОЗНАЧЕНИЯ:

- |   |  |
|---|--|
|  | - объект культурного наследия регионального значения |
|  | - граница защитной зоны                              |
|  | - характерная точка границы защитной зоны            |

#### Перечень координат характерных точек границы защитной зоны объекта культурного наследия регионального значения «Усадьба Шереметевых-Рукавишниковых»

(Нижегородская область, Богородский муниципальный округ, д. Лазарево, Шапкинский с/с, совхоз «Богородский»; адрес в едином государственном реестре объектов культурного наследия (памятников истории и культуры) народов Российской Федерации:  
Нижегородская область, Богородский район, д. Лазарево, Шапкинский с/с, совхоз «Богородский»)

Обозначение характерной (поворотной) точки	Координаты характерных точек в МСК-52	
	X	Y
1	501990,96	2189534,98
2	502015,11	2189553,48
3	502034,33	2189574,22
4	502049,91	2189597,81
5	502061,44	2189623,63
6	502068,61	2189650,98
7	502071,23	2189679,13
8	502069,23	2189707,33
9	502062,65	2189734,83
10	502051,69	2189760,89
11	502036,62	2189784,82
12	502018,86	2189805,97
13	501995,90	2189823,78
14	501971,33	2189837,78
15	501383,32	2190117,22
16	501356,53	2190126,25
17	501328,53	2190130,10
18	501300,31	2190128,62
19	501272,86	2190121,88
20	501247,16	2190110,10
21	501224,13	2190093,72
22	501204,59	2190073,30
23	501188,27	2190047,74
24	501118,24	2189908,80
25	501093,65	2189845,84
26	501077,60	2189794,97
27	501075,93	2189790,74
28	501061,27	2189766,57
29	501051,40	2189740,09
30	501046,67	2189712,22
31	501047,26	2189683,96
32	501053,14	2189656,32
33	501064,10	2189630,26
34	501079,75	2189606,73
35	501099,54	2189586,55
36	501112,97	2189576,45
37	501159,07	2189545,67
38	501263,12	2189459,16
39	501268,37	2189441,03
40	501279,15	2189414,88
41	501293,25	2189390,36
42	501310,43	2189367,89
43	501330,39	2189347,85

44	501352,79	2189330,58
45	501377,26	2189316,38
46	501403,37	2189305,50
47	501430,67	2189298,11
48	501458,70	2189294,34
49	501486,99	2189294,27
50	501515,04	2189297,88
51	501542,39	2189305,12
52	501568,55	2189315,87
53	501593,09	2189329,93
54	501611,87	2189344,47
55	501616,18	2189345,88
56	501642,83	2189355,43
57	501668,97	2189366,28
58	501694,54	2189378,40
59	501719,49	2189391,76
60	501743,80	2189406,26
61	501756,71	2189412,02
62	501770,40	2189415,53
63	501787,97	2189416,64
1	501990,96	2189534,98
64	501911,83	2189662,48
65	501919,27	2189671,70
66	501921,12	2189683,40
67	501916,88	2189694,46
68	501908,14	2189701,74
69	501322,22	2189980,23
70	501255,38	2189847,62
71	501235,19	2189795,93
72	501215,33	2189732,99
73	501196,27	2189701,20
74	501248,63	2189666,23
75	501349,35	2189583,26
76	501358,54	2189575,05
77	501378,68	2189557,06
78	501396,69	2189537,07
79	501407,03	2189512,56
80	501411,54	2189486,12
81	501426,13	2189463,62
82	501448,43	2189448,73
83	501474,80	2189443,86
84	501500,95	2189449,81
85	501522,47	2189465,81
86	501545,41	2189479,94
87	501566,14	2189487,33
88	501596,16	2189498,29
89	501620,82	2189509,28

90	501644,73	2189521,81
91	501667,90	2189535,67
92	501692,05	2189547,72
93	501717,42	2189556,92
94	501740,40	2189562,53
64	501911,83	2189662,48

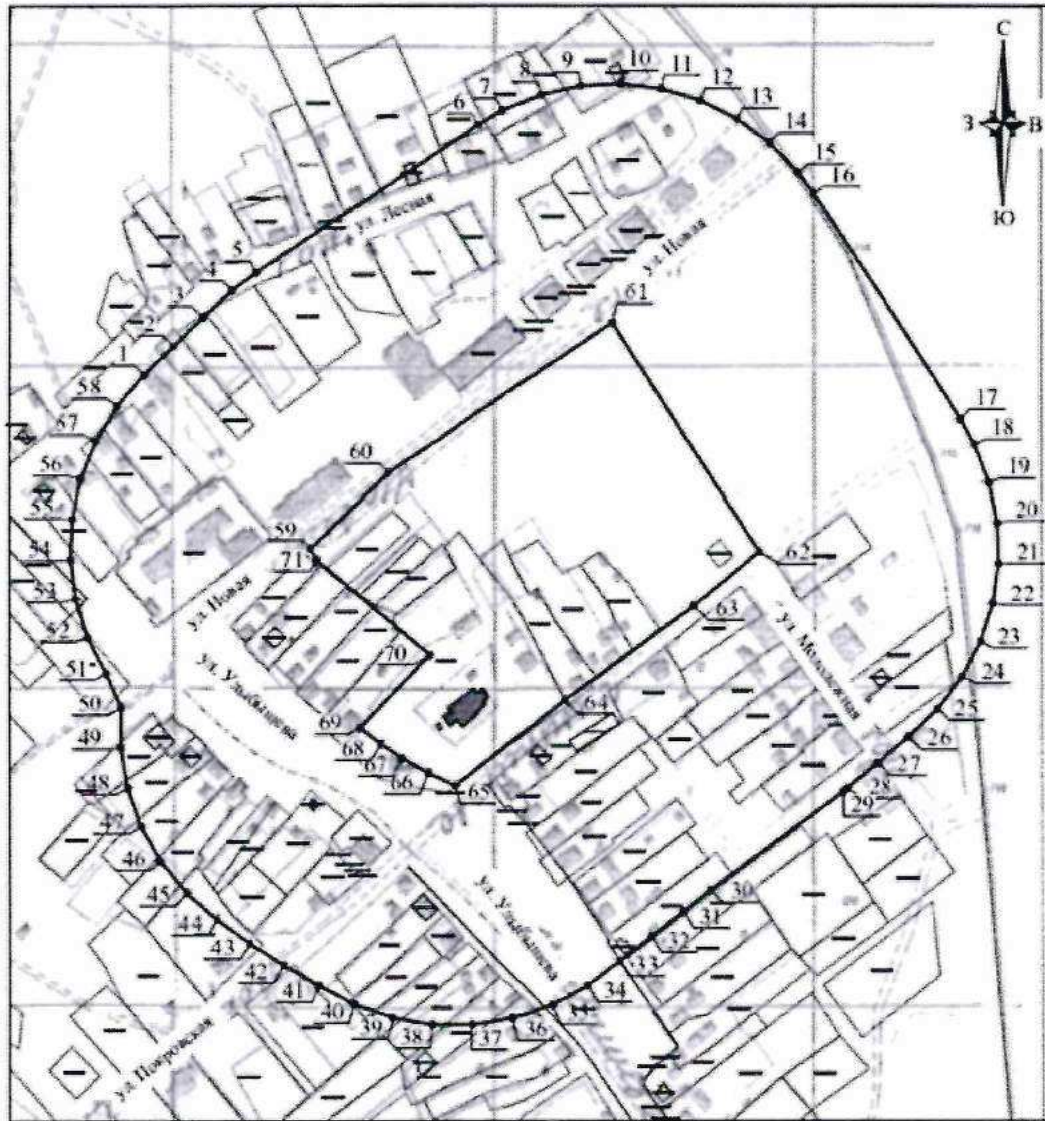
32. Текстовое описание местоположения границ защитной зоны  
объекта культурного наследия регионального значения  
«Усадьба Улыбышевых»

(Нижегородская область, Богородский муниципальный округ, с. Лукино, Шапкинский с/с, совхоз «Богородский»; адрес в едином государственном реестре объектов культурного наследия (памятников истории и культуры) народов Российской Федерации: Нижегородская область, Богородский район, с. Лукино, Шапкинский с/с, совхоз «Богородский»)

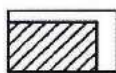


Граница защитной зоны установлена на расстоянии 150 м от внешней границы территории ансамбля, утвержденной постановлением Законодательного Собрания Нижегородской области от 21 июня 1994 г. № 43.

Графическое описание местоположения границ защитной зоны  
объекта культурного наследия регионального значения  
«Усадьба Улыбышевых»

(Нижегородская область, Богородский муниципальный округ, с. Лукино, Шапкинский с/с, совхоз «Богородский»; адрес в едином государственном реестре объектов культурного наследия (памятников истории и культуры) народов Российской Федерации: Нижегородская область, Богородский район, с. Лукино, Шапкинский с/с, совхоз «Богородский»)



УСЛОВНЫЕ ОБОЗНАЧЕНИЯ:

-  - объект культурного наследия регионального значения
-  - граница защитной зоны
-  - характерная точка границы защитной зоны

Перечень координат характерных точек границы защитной зоны  
объекта культурного наследия регионального значения  
«Усадьба Улыбышевых»

(Нижегородская область, Богородский муниципальный округ, с. Лукино, Шапкинский с/с, совхоз «Богородский»; адрес в едином государственном реестре объектов культурного наследия (памятников истории и культуры) народов Российской Федерации: Нижегородская область, Богородский район, с. Лукино, Шапкинский с/с, совхоз «Богородский»)

Обозначение	Координаты характерных точек в МСК-52
-------------	---------------------------------------

характерной (поворотной) точки	X	Y
1	492396,69	2190782,82
2	492414,32	2190801,14
3	492431,96	2190819,47
4	492449,43	2190837,95
5	492460,77	2190852,91
6	492553,38	2190992,38
7	492562,00	2191007,32
8	492571,65	2191030,82
9	492577,11	2191055,63
10	492578,31	2191081,00
11	492575,21	2191106,21
12	492567,89	2191130,54
13	492556,58	2191153,29
14	492541,59	2191173,80
15	492523,35	2191191,48
16	492510,02	2191201,21
17	492368,11	2191293,22
18	492352,61	2191302,01
19	492328,94	2191311,23
20	492304,05	2191316,33
21	492278,66	2191317,15
22	492253,50	2191313,68
23	492229,28	2191306,01
24	492206,70	2191294,37
25	492186,42	2191279,08
26	492168,95	2191260,63
27	492152,58	2191241,16
28	492136,21	2191221,70
29	492134,34	2191219,48
30	492072,97	2191137,01
31	492059,67	2191120,16
32	492043,91	2191100,20
33	492028,15	2191080,23
34	492012,76	2191059,99
35	492000,47	2191037,76
36	491992,10	2191013,78
37	491987,90	2190988,72
38	491987,99	2190963,32
39	491992,37	2190938,30
40	492000,90	2190914,37
41	492012,99	2190892,01
42	492025,68	2190869,96
43	492039,52	2190848,64
44	492054,67	2190828,22

45	492071,44	2190809,14
46	492091,21	2190793,19
47	492113,41	2190780,85
48	492137,40	2190772,48
49	492162,46	2190768,34
50	492187,86	2190768,54
51	492209,97	2190759,08
52	492232,65	2190747,64
53	492256,94	2190740,20
54	492282,13	2190736,96
55	492307,51	2190738,01
56	492332,35	2190743,34
57	492355,94	2190752,78
58	492377,59	2190766,07
1	492396,69	2190782,82
59	492288,60	2190886,82
60	492335,81	2190935,89
61	492428,41	2191075,35
62	492286,51	2191167,36
63	492252,01	2191126,35
64	492192,03	2191045,74
65	492138,33	2190977,72
66	492146,50	2190960,75
67	492155,89	2190944,42
68	492164,94	2190930,92
69	492174,83	2190918,03
70	492220,87	2190961,92
71	492281,96	2190890,65
59	492288,60	2190886,82

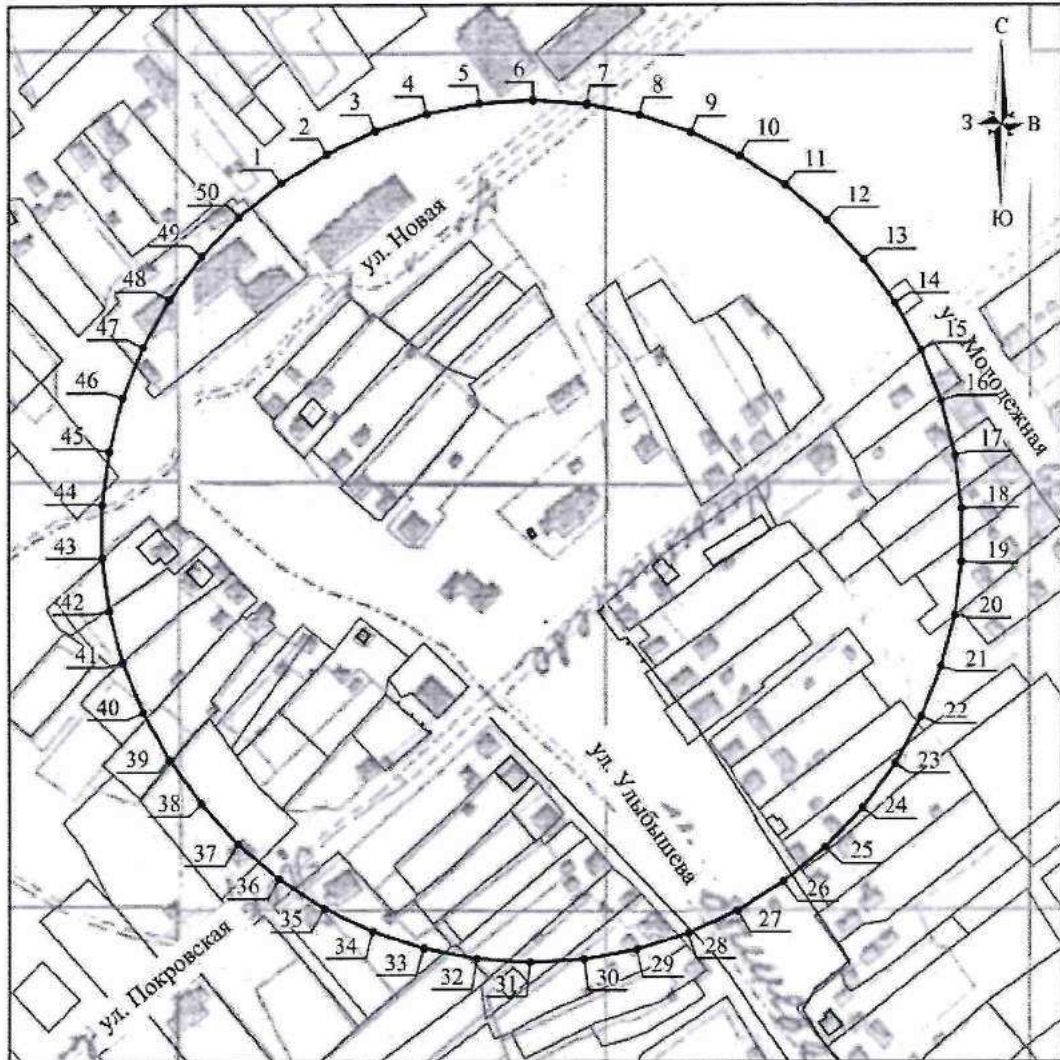
33. Текстовое описание местоположения границ защитной зоны  
объекта культурного наследия регионального значения

«Могила Улыбышева Александра Дмитриевича (1794–1858 гг.), музыкального критика»  
(Нижегородская область, Богородский муниципальный округ, с. Лукино; адрес в едином  
государственном реестре объектов культурного наследия (памятников истории и  
культуры) народов Российской Федерации: Нижегородская область, Богородский район,  
с. Лукино)

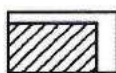


Граница защитной зоны установлена на расстоянии 200 м от линий контура  
памятника.

Графическое описание местоположения границ защитной зоны  
объекта культурного наследия регионального значения

«Могила Улыбышева Александра Дмитриевича (1794–1858 гг.), музыкального критика»  
(Нижегородская область, Богородский муниципальный округ, с. Лукино; адрес в едином  
государственном реестре объектов культурного наследия (памятников истории и  
культуры) народов Российской Федерации: Нижегородская область, Богородский район,  
с. Лукино)



## УСЛОВНЫЕ ОБОЗНАЧЕНИЯ:

-  - объект культурного наследия регионального значения  
 - граница защитной зоны  
 - характерная точка границы защитной зоны

Перечень координат характерных точек границы защитной зоны объекта культурного наследия регионального значения «Могила Улыбышева Александра Дмитриевича (1794–1858 гг.), музыкального критика» (Нижегородская область, Богородский муниципальный округ, с. Лукино; адрес в едином государственном реестре объектов культурного наследия (памятников истории и культуры) народов Российской Федерации: Нижегородская область, Богородский район, с. Лукино)

Обозначение характерной (поворотной) точки	Координаты характерных точек в МСК-52	
	X	Y
1	492339,67	2190849,75

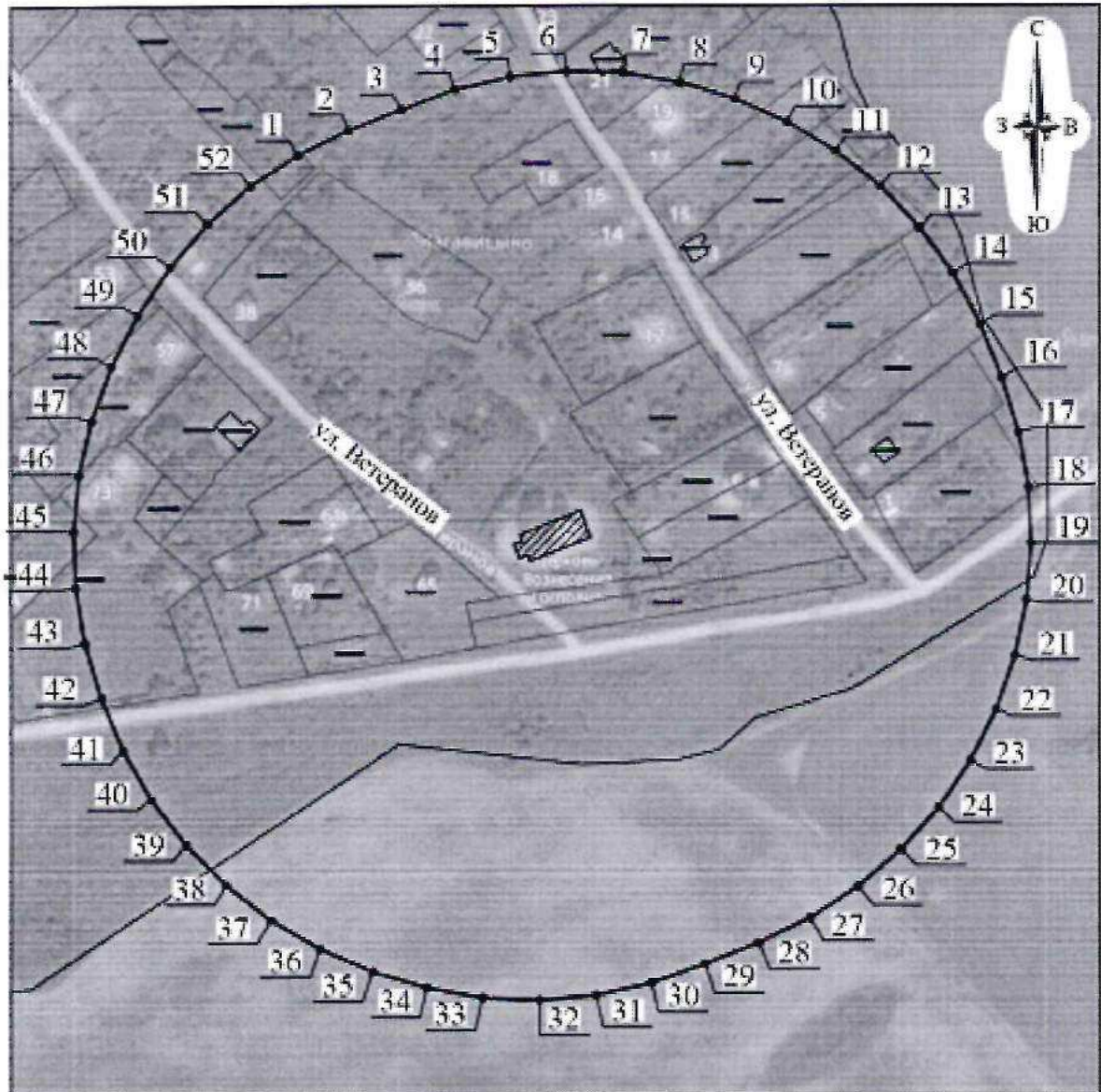
2	492353,26	2190871,17
3	492364,04	2190894,14
4	492371,82	2190918,28
5	492376,49	2190943,21
6	492377,96	2190968,54
7	492376,22	2190993,84
8	492371,28	2191018,73
9	492363,24	2191042,78
10	492352,22	2191065,63
11	492338,39	2191086,90
12	492321,98	2191106,24
13	492303,25	2191123,36
14	492282,64	2191138,15
15	492260,46	2191150,46
16	492236,90	2191159,86
17	492212,34	2191166,21
18	492187,17	2191169,39
19	492161,80	2191169,36
20	492136,64	2191166,13
21	492112,10	2191159,73
22	492088,56	2191150,28
23	492066,40	2191137,92
24	492045,99	2191122,86
25	492027,65	2191105,33
26	492011,67	2191085,63
27	491998,09	2191064,21
28	491987,31	2191041,24
29	491979,52	2191017,10
30	491974,86	2190992,17
31	491973,38	2190966,84
32	491975,13	2190941,53
33	491980,06	2190916,65
34	491988,11	2190892,59
35	491999,13	2190869,75
36	492012,96	2190848,48
37	492029,37	2190829,13
38	492048,09	2190812,02
39	492068,70	2190797,22
40	492090,89	2190784,92
41	492114,45	2190775,51
42	492139,01	2190769,17
43	492164,17	2190765,99
44	492189,54	2190766,02
45	492214,70	2190769,25
46	492239,25	2190775,65
47	492262,79	2190785,10

48	492284,94	2190797,46
49	492305,35	2190812,52
50	492323,70	2190830,05
1	492339,67	2190849,75

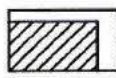


34. Текстовое описание местоположения границ защитной зоны  
 объекта культурного наследия регионального значения  
 «Вознесенская церковь» (Нижегородская область, Богородский муниципальный округ,  
 село Нагавицино; адрес в едином государственном реестре объектов культурного  
 наследия (памятников истории и культуры) народов Российской Федерации:  
 Нижегородская область, Богородский район, село Нагавицино)

Граница защитной зоны установлена на расстоянии 200 м от линий внешних стен  
 памятника.

Графическое описание местоположения границ защитной зоны  
 объекта культурного наследия регионального значения  
 «Вознесенская церковь» (Нижегородская область, Богородский муниципальный округ,  
 село Нагавицино; адрес в едином государственном реестре объектов культурного  
 наследия (памятников истории и культуры) народов Российской Федерации:  
 Нижегородская область, Богородский район, село Нагавицино)



## УСЛОВНЫЕ ОБОЗНАЧЕНИЯ:

-  - объект культурного наследия регионального значения
-  - граница защитной зоны
-  - характерная точка границы защитной зоны

Перечень координат характерных точек границы защитной зоны  
 объекта культурного наследия регионального значения  
 «Вознесенская церковь» (Нижегородская область, Богородский муниципальный округ,  
 село Нагавицино; адрес в едином государственном реестре объектов культурного  
 наследия (памятников истории и культуры) народов Российской Федерации:  
 Нижегородская область, Богородский район, село Нагавицино)

Обозначение	Координаты характерных точек в МСК-52
-------------	---------------------------------------

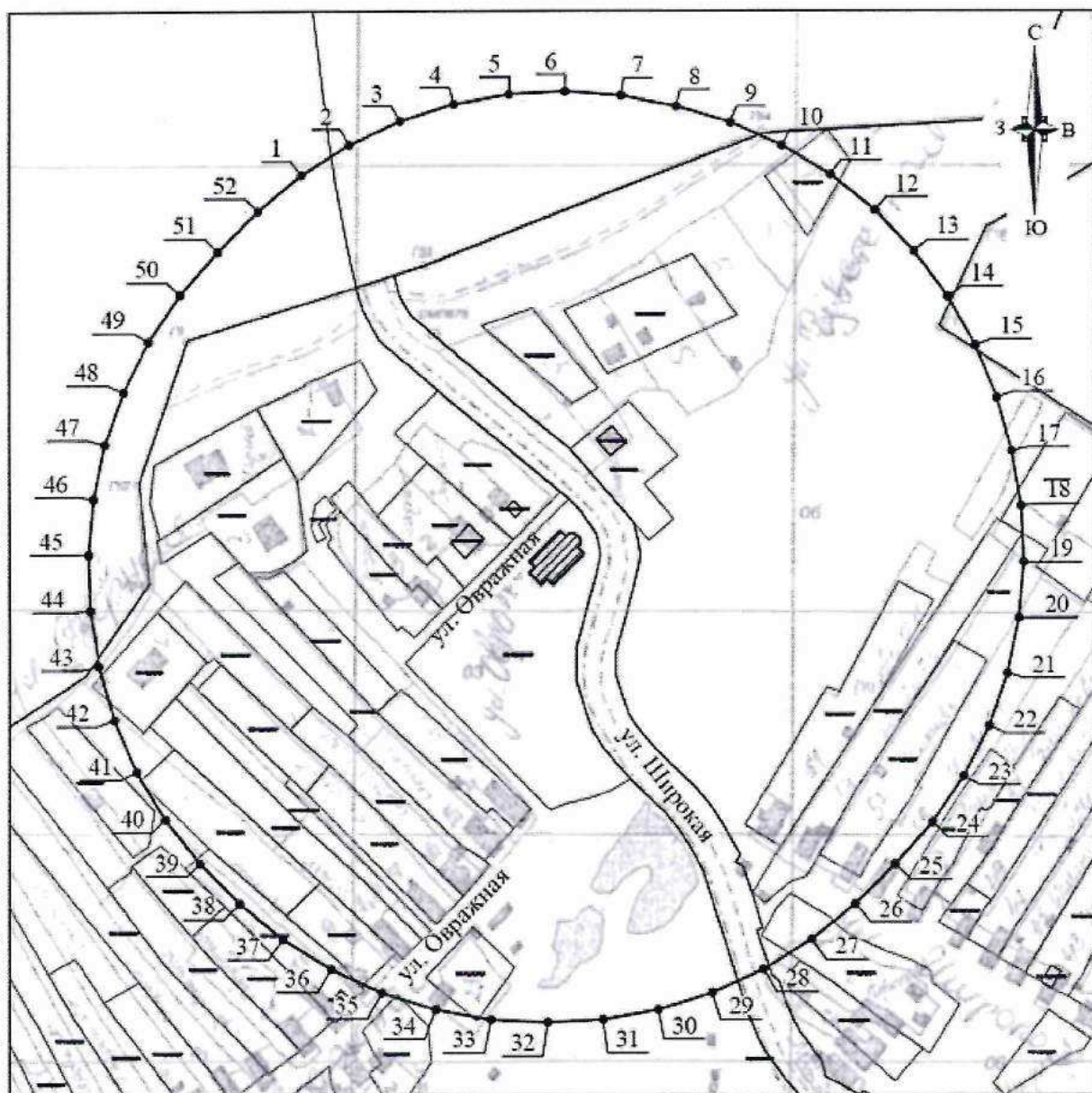
характерной (поворотной) точки	X	Y
1	494654,15	2184257,78
2	494665,73	2184280,91
3	494675,32	2184304,95
4	494684,14	2184329,28
5	494689,92	2184354,49
6	494692,39	2184380,24
7	494691,52	2184406,09
8	494687,32	2184431,61
9	494679,86	2184456,38
10	494669,26	2184479,97
11	494655,71	2184502,01
12	494639,43	2184522,11
13	494620,70	2184539,94
14	494599,81	2184555,20
15	494577,14	2184567,64
16	494553,18	2184577,44
17	494528,53	2184585,26
18	494503,07	2184589,83
19	494477,23	2184591,08
20	494451,45	2184588,98
21	494426,16	2184583,58
22	494401,77	2184574,95
23	494378,71	2184563,25
24	494357,34	2184548,67
25	494338,04	2184531,46
26	494321,11	2184511,89
27	494306,86	2184490,31
28	494295,51	2184467,07
29	494285,95	2184443,01
30	494277,31	2184418,63
31	494271,78	2184393,36
32	494269,57	2184367,59
33	494270,70	2184341,75
34	494275,16	2184316,27
35	494282,47	2184291,45
36	494292,71	2184267,70
37	494305,92	2184245,46
38	494321,90	2184225,12
39	494340,37	2184207,01
40	494361,02	2184191,43
41	494383,50	2184178,65
42	494407,38	2184168,67
43	494432,15	2184161,23
44	494457,67	2184157,04

45	494483,52	2184156,18
46	494509,27	2184158,66
47	494534,48	2184164,45
48	494558,73	2184173,44
49	494581,62	2184185,49
50	494603,09	2184199,93
51	494622,56	2184216,95
52	494639,68	2184236,34
1	494654,15	2184257,78

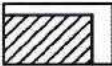


35. Текстовое описание местоположения границ защитной зоны  
 объекта культурного наследия регионального значения  
 «Троицкая церковь» (Нижегородская область, Богородский муниципальный округ, село  
 Спирино; адрес в едином государственном реестре объектов культурного наследия  
 (памятников истории и культуры) народов Российской Федерации: Нижегородская  
 область, Богородский район, село Спирино)

Граница защитной зоны установлена на расстоянии 200 м от линий внешних стен  
 памятника.

Графическое описание местоположения границ защитной зоны  
 объекта культурного наследия регионального значения  
 «Троицкая церковь» (Нижегородская область, Богородский муниципальный округ, село  
 Спирино; адрес в едином государственном реестре объектов культурного наследия  
 (памятников истории и культуры) народов Российской Федерации: Нижегородская  
 область, Богородский район, село Спирино)



## УСЛОВНЫЕ ОБОЗНАЧЕНИЯ:

- |   |  |
|---|--|
|  | - объект культурного наследия регионального значения |
|  | - граница защитной зоны                              |
|  | - характерная точка границы защитной зоны            |

Перечень координат характерных точек границы защитной зоны  
 объекта культурного наследия регионального значения  
 «Троицкая церковь» (Нижегородская область, Богородский муниципальный округ, село  
 Спирино; адрес в едином государственном реестре объектов культурного наследия  
 (памятников истории и культуры) народов Российской Федерации: Нижегородская  
 область, Богородский район, село Спирино)

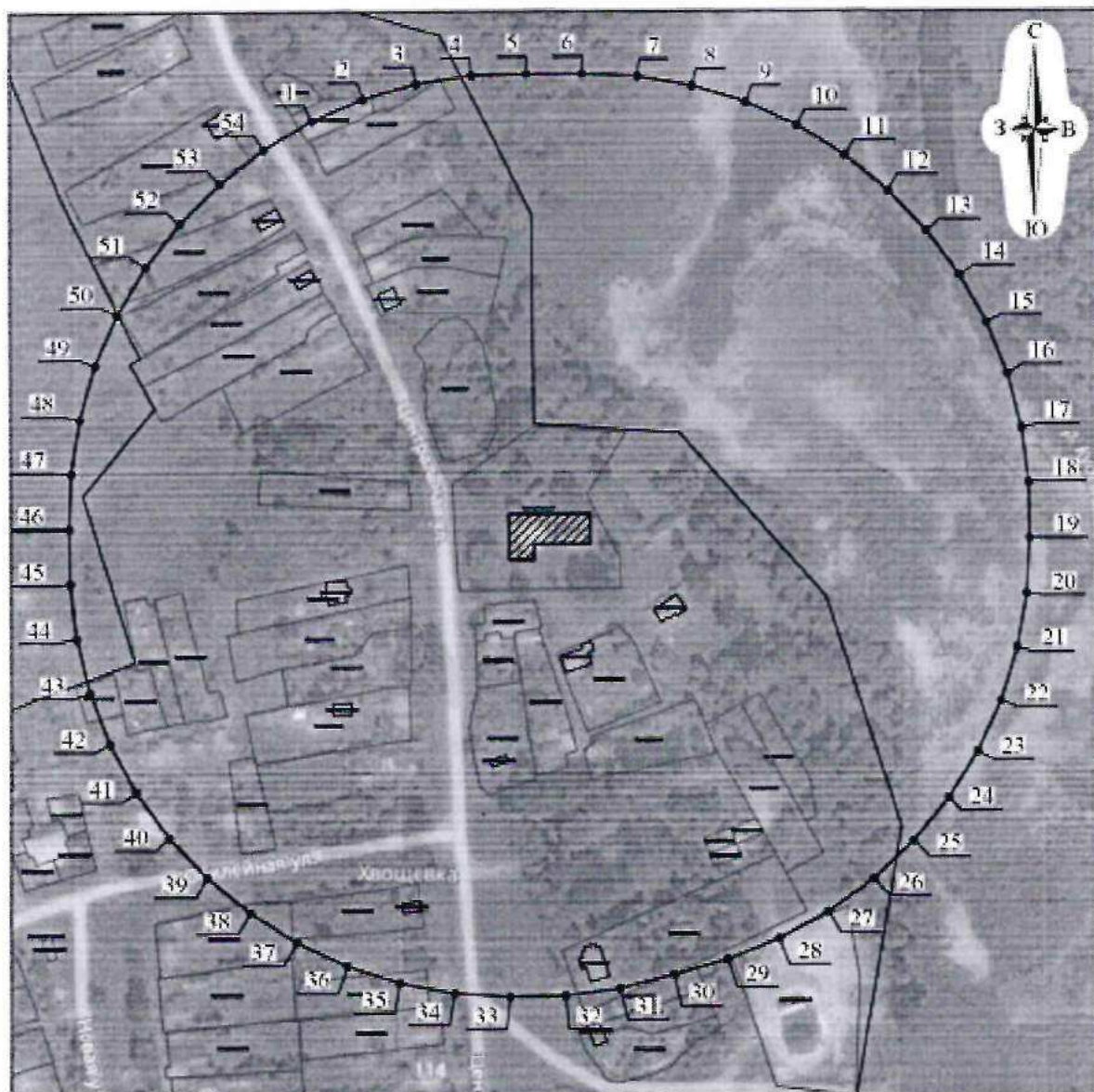
Обозначение характерной (поворотной) точки	Координаты характерных точек в МСК-52	
	X	Y
1	499996,63	2205775,47
2	500010,34	2205797,09
3	500021,17	2205820,28
4	500028,96	2205844,66
5	500033,57	2205869,84
6	500034,92	2205895,41
7	500033,00	2205920,93
8	500027,94	2205946,03
9	500020,43	2205970,51
10	500009,91	2205993,85
11	499996,55	2206015,68
12	499980,56	2206035,68
13	499962,19	2206053,51
14	499941,74	2206068,90
15	499919,52	2206081,61
16	499895,88	2206091,43
17	499871,21	2206098,29
18	499845,99	2206102,70
19	499820,42	2206103,85
20	499794,91	2206101,73
21	499769,88	2206096,37
22	499745,74	2206087,85
23	499722,88	2206076,32
24	499701,69	2206061,96
25	499682,50	2206045,01
26	499664,46	2206026,83
27	499648,16	2206007,09
28	499634,51	2205985,43
29	499623,74	2205962,21
30	499616,03	2205937,80
31	499611,50	2205912,61
32	499610,14	2205887,04
33	499611,46	2205861,47
34	499616,03	2205836,29
35	499623,78	2205811,89
36	499634,58	2205788,68
37	499648,26	2205767,04
38	499664,59	2205747,33
39	499682,89	2205729,41
40	499703,08	2205713,68
41	499725,12	2205700,65
42	499748,64	2205690,55
43	499773,26	2205683,53

44	499798,57	2205679,72
45	499824,17	2205679,06
46	499849,68	2205681,13
47	499874,72	2205686,44
48	499898,88	2205694,91
49	499921,76	2205706,39
50	499942,99	2205720,70
51	499962,21	2205737,61
52	499980,32	2205755,72
1	499996,63	2205775,47

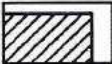


36. Текстовое описание местоположения границ защитной зоны  
 объекта культурного наследия регионального значения  
 «Рождественская церковь» (Нижегородская область, Богородский муниципальный округ,  
 с. Хвощевка; адрес в едином государственном реестре объектов культурного наследия  
 (памятников истории и культуры) народов Российской Федерации: Нижегородская  
 область, Богородский район, с. Хвощевка)

Граница защитной зоны установлена на расстоянии 200 м от линий внешних стен  
 памятника.

Графическое описание местоположения границ защитной зоны  
 объекта культурного наследия регионального значения  
 «Рождественская церковь» (Нижегородская область, Богородский муниципальный округ,  
 с. Хвощевка; адрес в едином государственном реестре объектов культурного наследия  
 (памятников истории и культуры) народов Российской Федерации: Нижегородская  
 область, Богородский район, с. Хвощевка)



## УСЛОВНЫЕ ОБОЗНАЧЕНИЯ:

-  - объект культурного наследия регионального значения
-  - граница защитной зоны
-  - характерная точка границы защитной зоны

Перечень координат характерных точек границы защитной зоны  
 объекта культурного наследия регионального значения  
 «Рождественская церковь» (Нижегородская область, Богородский муниципальный округ,  
 с. Хвощевка; адрес в едином государственном реестре объектов культурного наследия  
 (памятников истории и культуры) народов Российской Федерации: Нижегородская  
 область, Богородский район, с. Хвощевка)

Обозначение	Координаты характерных точек в МСК-52
-------------	---------------------------------------

характерной (поворотной) точки	X	Y
1	483178,52	2187719,77
2	483188,38	2187743,05
3	483195,22	2187767,39
4	483198,94	2187792,40
5	483199,65	2187817,68
6	483199,65	2187842,98
7	483198,42	2187868,24
8	483194,04	2187893,14
9	483186,55	2187917,29
10	483176,08	2187940,30
11	483162,78	2187961,80
12	483146,88	2187981,46
13	483128,62	2187998,95
14	483108,30	2188014,00
15	483086,25	2188026,37
16	483062,81	2188035,86
17	483038,37	2188042,31
18	483013,30	2188045,63
19	482988,01	2188046,09
20	482962,76	2188044,76
21	482937,88	2188040,26
22	482913,77	2188032,67
23	482890,80	2188022,08
24	482869,36	2188008,69
25	482849,77	2187992,70
26	482832,36	2187974,36
27	482817,41	2187953,98
28	482805,14	2187931,87
29	482795,76	2187908,39
30	482788,67	2187884,10
31	482782,39	2187859,61
32	482779,05	2187834,54
33	482778,58	2187809,25
34	482780,17	2187784,02
35	482784,94	2187759,19
36	482792,81	2187735,16
37	482803,64	2187712,31
38	482817,27	2187691,02
39	482833,47	2187671,61
40	482852,00	2187654,40
41	482872,55	2187639,67
42	482894,79	2187627,65
43	482918,37	2187618,53
44	482942,92	2187612,46

45	482968,03	2187609,53
46	482993,33	2187609,25
47	483018,60	2187610,15
48	483043,57	2187614,13
49	483067,83	2187621,23
50	483091,01	2187631,34
51	483112,73	2187644,29
52	483132,64	2187659,87
53	483150,42	2187677,84
54	483165,80	2187697,92
1	483178,52	2187719,77

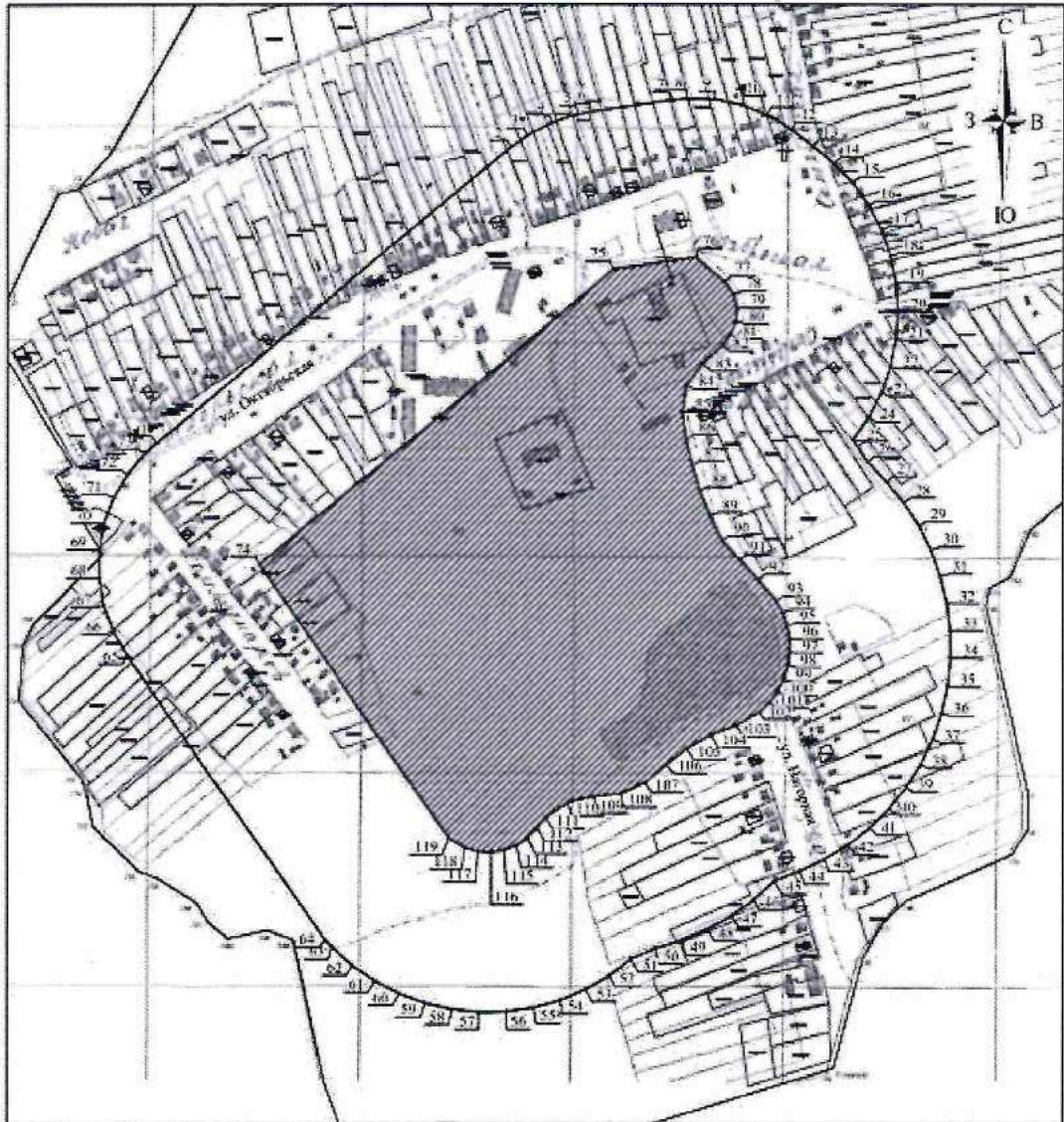
37. Текстовое описание местоположения границ защитной зоны  
объекта культурного наследия регионального значения  
«Усадьба Массарий–Акифьева: Парк»

(Нижегородская область, Богородский муниципальный округ, с. Шапкино, совхоз «Богородский»; адрес в едином государственном реестре объектов культурного наследия (памятников истории и культуры) народов Российской Федерации: Нижегородская область, Богородский район, с. Шапкино, совхоз «Богородский»)

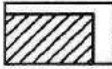


Граница защитной зоны установлена на расстоянии 150 м от внешней границы территории ансамбля, утвержденной постановлением Законодательного Собрания Нижегородской области от 21 июня 1994 г. № 43.

Графическое описание местоположения границ защитной зоны  
объекта культурного наследия регионального значения  
«Усадьба Массарий–Акифьева: Парк»

(Нижегородская область, Богородский муниципальный округ, с. Шапкино, совхоз «Богородский»; адрес в едином государственном реестре объектов культурного наследия (памятников истории и культуры) народов Российской Федерации: Нижегородская область, Богородский район, с. Шапкино, совхоз «Богородский»)



## УСЛОВНЫЕ ОБОЗНАЧЕНИЯ:

- |   |  |
|---|--|
|  | - объект культурного наследия регионального значения |
|  | - граница защитной зоны                              |
|  | - характерная точка границы защитной зоны            |

Перечень координат характерных точек границы защитной зоны  
объекта культурного наследия регионального значения  
«Усадьба Массарий–Акифьева: Парк»

(Нижегородская область, Богородский муниципальный округ, с. Шапкино, совхоз «Богородский»; адрес в едином государственном реестре объектов культурного наследия (памятников истории и культуры) народов Российской Федерации: Нижегородская область, Богородский район, с. Шапкино, совхоз «Богородский»)

Обозначение	Координаты характерных точек в МСК-52
-------------	---------------------------------------

характерной (поворотной) точки	X	Y
1	496109,75	2187407,46
2	496385,00	2187739,75
3	496395,70	2187754,40
4	496407,72	2187777,21
5	496415,65	2187801,75
6	496417,97	2187814,17
7	496429,01	2187891,31
8	496430,28	2187903,95
9	496429,54	2187929,72
10	496424,40	2187954,99
11	496415,01	2187979,01
12	496401,65	2188001,06
13	496385,42	2188021,14
14	496368,90	2188040,97
15	496350,07	2188058,61
16	496329,02	2188073,52
17	496306,13	2188085,43
18	496281,84	2188094,10
19	496256,59	2188099,39
20	496230,85	2188101,19
21	496205,11	2188099,47
22	496179,84	2188094,26
23	496155,52	2188085,65
24	496132,60	2188073,82
25	496111,41	2188059,09
26	496090,40	2188073,27
27	496071,43	2188090,78
28	496051,48	2188107,15
29	496029,81	2188121,15
30	496006,69	2188132,62
31	495982,43	2188141,41
32	495957,33	2188147,41
33	495931,72	2188150,53
34	495905,91	2188150,75
35	495880,25	2188148,06
36	495855,05	2188142,49
37	495830,65	2188134,12
38	495807,34	2188123,04
39	495785,43	2188109,41
40	495765,20	2188093,39
41	495746,95	2188075,15
42	495730,77	2188055,06
43	495717,02	2188033,22
44	495705,81	2188009,98

45	495696,26	2187986,30
46	495678,74	2187967,35
47	495663,48	2187946,54
48	495650,68	2187924,14
49	495640,49	2187900,43
50	495633,06	2187875,72
51	495623,07	2187852,86
52	495607,58	2187832,22
53	495594,78	2187809,82
54	495584,86	2187786,00
55	495577,97	2187761,14
56	495574,22	2187735,61
57	495573,67	2187709,81
58	495576,32	2187684,15
59	495582,14	2187659,01
60	495591,03	2187634,79
61	495602,87	2187611,86
62	495617,45	2187590,58
63	495634,57	2187571,27
64	495640,60	2187565,51
65	495908,86	2187379,81
66	495932,19	2187366,58
67	495956,49	2187357,97
68	495981,91	2187353,66
69	496007,70	2187353,75
70	496033,09	2187358,27
71	496057,33	2187367,06
72	496079,65	2187379,95
73	496099,55	2187396,34
1	496109,75	2187407,46
74	495994,23	2187503,15
75	496269,48	2187835,44
76	496280,53	2187912,57
77	496257,95	2187939,96
78	496246,13	2187947,95
79	496233,86	2187951,05
80	496221,25	2187950,06
81	496209,61	2187945,09
82	496199,46	2187937,46
83	496182,60	2187918,64
84	496162,22	2187903,87
85	496137,29	2187900,39
86	496112,15	2187904,07
87	496087,35	2187909,64
88	496063,06	2187917,09
89	496039,40	2187926,37

90	496016,51	2187937,43
91	495997,74	2187954,37
92	495979,26	2187971,82
93	495959,86	2187988,19
94	495948,71	2187994,27
95	495936,73	2187998,46
96	495924,22	2188000,67
97	495911,53	2188000,83
98	495898,97	2187998,95
99	495886,89	2187995,06
100	495875,59	2187989,27
101	495865,37	2187981,74
102	495856,50	2187972,65
103	495844,12	2187950,67
104	495835,12	2187926,93
105	495822,60	2187904,83
106	495806,88	2187884,89
107	495790,01	2187865,94
108	495779,48	2187842,93
109	495776,96	2187817,75
110	495770,98	2187793,19
111	495756,65	2187772,36
112	495746,75	2187764,45
113	495737,45	2187755,82
114	495730,28	2187745,36
115	495725,57	2187733,58
116	495723,56	2187721,06
117	495724,35	2187708,40
118	495727,90	2187696,22
119	495737,13	2187681,12
74	495994,23	2187503,15

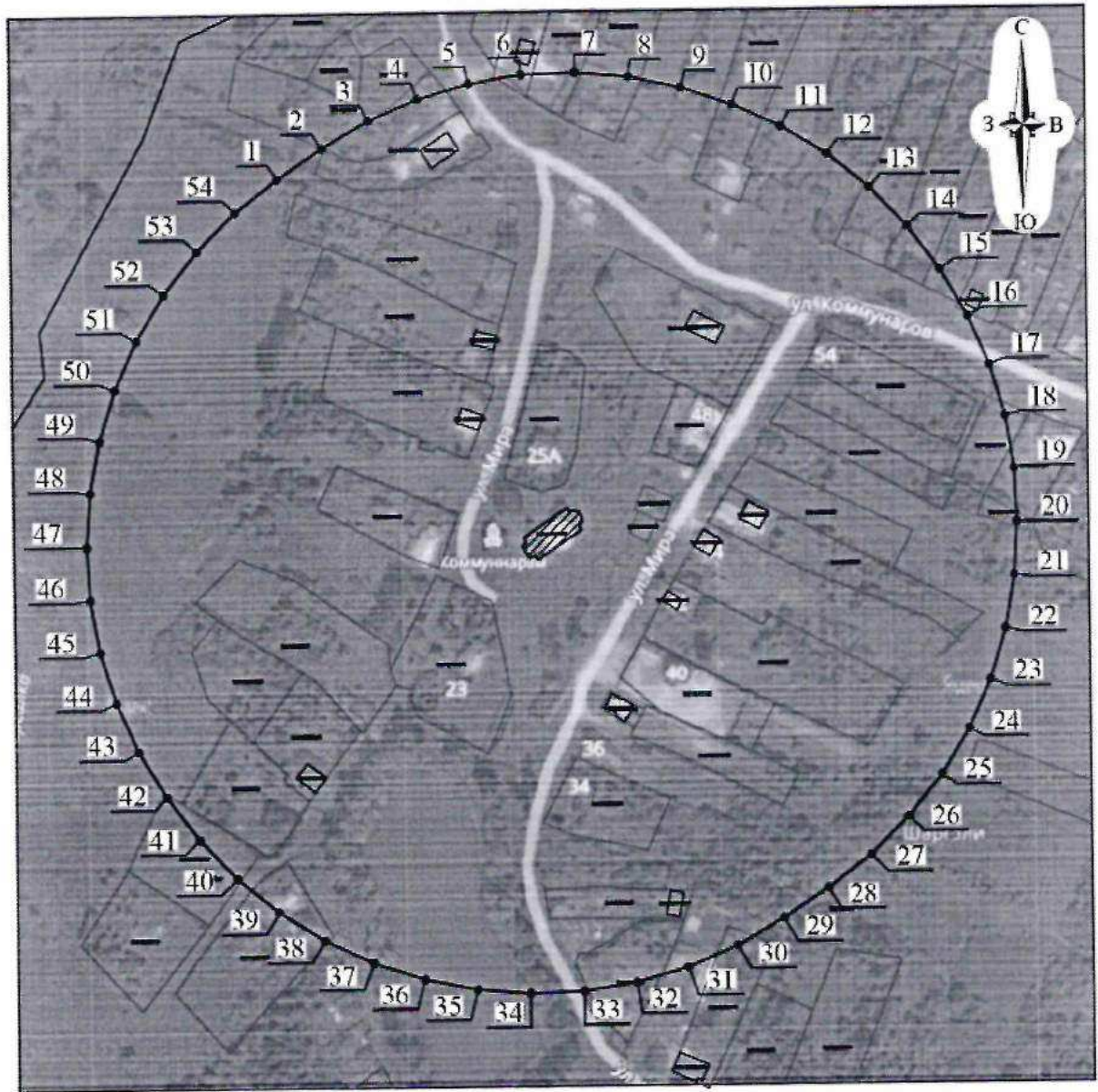
38. Текстовое описание местоположения границ защитной зоны  
объекта культурного наследия регионального значения

«Архангельская церковь» (Нижегородская область, Богородский муниципальный округ, село Шарголи; адрес в едином государственном реестре объектов культурного наследия (памятников истории и культуры) народов Российской Федерации: Нижегородская область, Богородский район, село Шарголи)

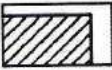


Граница защитной зоны установлена на расстоянии 200 м от линий внешних стен памятника.

Графическое описание местоположения границ защитной зоны  
объекта культурного наследия регионального значения

«Архангельская церковь» (Нижегородская область, Богородский муниципальный округ, село Шарголи; адрес в едином государственном реестре объектов культурного наследия (памятников истории и культуры) народов Российской Федерации: Нижегородская область, Богородский район, село Шарголи)



## УСЛОВНЫЕ ОБОЗНАЧЕНИЯ:

-  - объект культурного наследия регионального значения
-  - граница защитной зоны
-  - характерная точка границы защитной зоны

Перечень координат характерных точек границы защитной зоны  
 объекта культурного наследия регионального значения  
 «Архангельская церковь» (Нижегородская область, Богородский муниципальный округ,  
 село Шарголи; адрес в едином государственном реестре объектов культурного наследия  
 (памятников истории и культуры) народов Российской Федерации: Нижегородская  
 область, Богородский район, село Шарголи)

Обозначение	Координаты характерных точек в МСК-52
-------------	---------------------------------------

характерной (поворотной) точки	X	Y
1	483131,31	2183123,05
2	483145,10	2183143,54
3	483157,55	2183164,85
4	483167,28	2183187,53
5	483174,13	2183211,24
6	483178,02	2183235,61
7	483178,88	2183260,27
8	483176,69	2183284,85
9	483171,49	2183308,98
10	483163,43	2183332,31
11	483153,12	2183354,73
12	483140,13	2183375,71
13	483124,65	2183394,93
14	483106,92	2183412,10
15	483087,24	2183427,01
16	483066,03	2183439,62
17	483043,42	2183449,52
18	483019,77	2183456,56
19	482995,43	2183460,63
20	482970,77	2183461,67
21	482946,12	2183460,25
22	482921,83	2183455,92
23	482898,25	2183448,64
24	482875,74	2183438,51
25	482854,66	2183425,69
26	482835,31	2183410,36
27	482818,00	2183392,77
28	482802,99	2183373,19
29	482789,30	2183352,63
30	482776,85	2183331,32
31	482767,12	2183308,64
32	482760,25	2183284,94
33	482756,36	2183260,57
34	482755,49	2183235,90
35	482757,67	2183211,32
36	482762,59	2183187,13
37	482770,30	2183163,69
38	482780,85	2183141,37
39	482794,06	2183120,53
40	482809,74	2183101,47
41	482827,64	2183084,49
42	482847,48	2183069,80
43	482868,57	2183056,98
44	482891,07	2183046,85

45	482914,65	2183039,56
46	482938,95	2183035,24
47	482963,59	2183033,94
48	482988,21	2183035,68
49	483012,45	2183040,34
50	483036,04	2183047,62
51	483058,54	2183057,74
52	483079,63	2183070,56
53	483098,98	2183085,88
54	483116,30	2183103,47
1	483131,31	2183123,05

».

---