



Включен в Реестр
нормативных актов органов
исполнительной власти
Нижегородской области
14 ИЮН 2024
№ в реестре
25694-518-128

**Управление
государственной охраны объектов культурного наследия
Нижегородской области**

П Р И К А З

03.05.2024

№ 128

г. Нижний Новгород

**О внесении изменений в приказ управления
государственной охраны объектов
культурного наследия Нижегородской
области от 29.10.2019 № 320**

В целях приведения в соответствие с действующим законодательством
п р и к а з ы в а ю:

1. Внести в приказ управления государственной охраны объектов культурного наследия Нижегородской области от 29 октября 2019 г. № 320 «Об утверждении описания местоположения границ защитных зон объектов культурного наследия, расположенных в г. Павлово Нижегородской области, режима использования земель в границах защитных зон объектов культурного наследия» изменения, согласно приложению к настоящему приказу.

2. Контроль за исполнением настоящего приказа оставляю за собой.

Руководитель

Г.В.Меламед

ПРИЛОЖЕНИЕ

к приказу управления государственной
охраны объектов культурного наследия
Нижегородской области
от 03.05.2024 № 128

О внесении изменений в приказ управления государственной охраны объектов культурного наследия Нижегородской области от 29.10.2019 № 320 "Об утверждении описания местоположения границ защитных зон объектов культурного наследия, расположенных в г. Павлово Нижегородской области, режима использования земель в границах защитных зон объектов культурного наследия"

1. В приказе управления государственной охраны объектов культурного наследия Нижегородской области от 29.10.2019 № 320 "Об утверждении описания местоположения границ защитных зон объектов культурного наследия, расположенных в г. Павлово Нижегородской области, режима использования земель в границах защитных зон объектов культурного наследия":

1) в преамбуле слова ""Дом Вилкова" (ул. Красноармейская, 18),"", ""Дом Князевых" (ул. Ломоносова, 25),"", ""Дом Клокова" (ул. Маяковского, 25),"", ""Усадьба Н.Карачистова" (ул. Нижегородская, 8, 8а),"", ""Дом А.Маклакова" (ул. Нижегородская, 12),"", ""Дом Соплякова" (ул. Нижегородская, 14),"", исключить.

2) в пункте 1 приказа:

слова "Дом Вилкова", "Дом Князевых", "Дом Клокова", "Усадьба Н.Карачистова", "Дом А.Маклакова", "Дом Соплякова" исключить.

дополнить после последнего абзаца абзацами следующего содержания:

- "Жилой дом" (Нижегородская область, Павловский муниципальный округ, г. Павлово, ул. Крупской, 2; адрес в едином государственном реестре объектов культурного наследия (памятников истории и культуры) народов Российской Федерации (далее – ЕГРОКН): Нижегородская область, г. Павлово, ул. Крупской, 2);

- "Жилой дом" (Нижегородская область, Павловский муниципальный округ, г. Павлово, ул. Крупской, 7; адрес в ЕГРОКН: Нижегородская область, Павловский район, г. Павлово, ул. Крупской, 7);

- "Дом Теребиных" (Нижегородская область, Павловский муниципальный округ, г. Павлово, ул. Крупской, 10; адрес в ЕГРОКН: Нижегородская область, г. Павлово, ул. Крупской, 10);

- "Усадьба" (Нижегородская область, Павловский муниципальный округ, г. Павлово, ул. Ленина, 14, 16; адрес в ЕГРОКН: Нижегородская область, ул. Ленина, 14, 16);

- "Жилой дом" (Нижегородская область, Павловский муниципальный округ, г. Павлово, ул. Ленина, 20; адрес в ЕГРОКН: Нижегородская область, г. Павлово, ул. Ленина, 20);

- "Мужское училище" (Нижегородская область, Павловский муниципальный округ, г. Павлово, ул. Ленина, 27; адрес в ЕГРОКН: Нижегородская область, г. Павлово, ул. Ленина, 27);

- "Жилой дом" (Нижегородская область, Павловский муниципальный округ, г. Павлово, ул. Ленина, 29; адрес в ЕГРОКН: Нижегородская область, г. Павлово, ул. Ленина, 19).

- "Жилой дом Белозеровых" (Нижегородская область, Павловский муниципальный округ, г. Павлово, ул. Ленина, 8; адрес в ЕГРОКН: Нижегородская область, Павловский район, г. Павлово, ул. Ленина, 8).

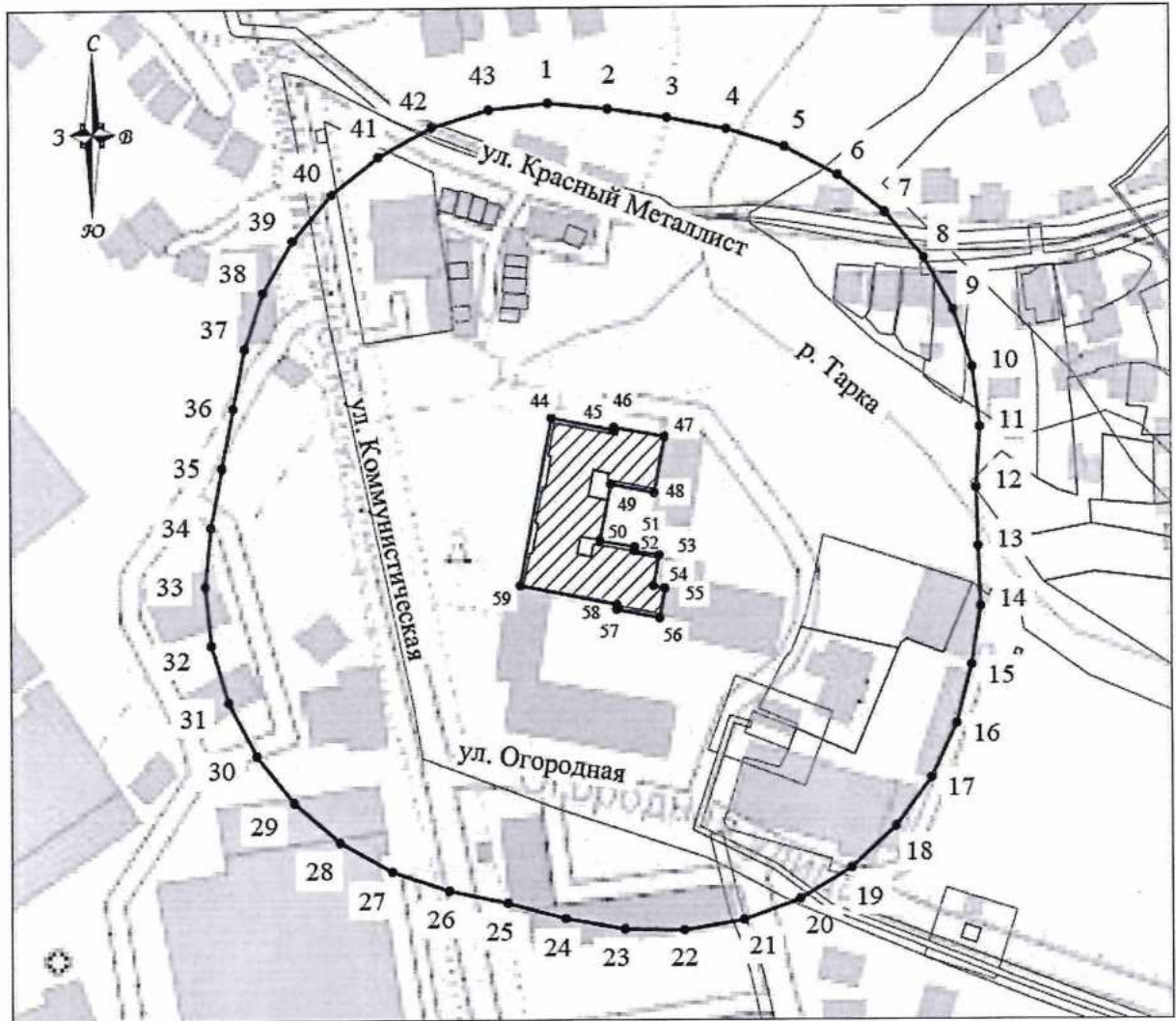
3) в приложении 1:

а) пункт 12 изложить в следующей редакции:




"12. Текстовое описание местоположения границ защитной зоны объекта культурного наследия регионального значения "Ремесленное училище" (Нижегородская область, Павловский муниципальный округ, г. Павлово, Коммунистическая ул., 3; адрес в едином государственном реестре объектов культурного наследия (памятников истории и культуры) народов Российской Федерации: Нижегородская область, г. Павлово, ул. Коммунистическая, 3)

Граница защитной зоны установлена на расстоянии 100 м от границы территории памятника, утвержденной приказом управления государственной охраны объектов культурного наследия Нижегородской области от 22.08.2023 № 282 "Об утверждении границ и режима использования территорий объектов культурного наследия регионального значения, расположенных в г. Павлово Нижегородской области".

Графическое описание местоположения границ защитной зоны объекта культурного наследия регионального значения "Ремесленное училище" (Нижегородская область, Павловский муниципальный округ, г. Павлово, Коммунистическая ул., 3; адрес в едином государственном реестре объектов культурного наследия (памятников истории и культуры) народов Российской Федерации: Нижегородская область, г. Павлово, ул. Коммунистическая, 3)



УСЛОВНЫЕ ОБОЗНАЧЕНИЯ:

-  - объект культурного наследия регионального значения
-  - граница защитной зоны объекта культурного наследия
-  - характерная точка защитной зоны объекта культурного наследия

Перечень координат характерных точек границы защитной зоны объекта культурного наследия регионального значения "Ремесленное училище" (Нижегородская область, Павловский муниципальный округ, г. Павлово, Коммунистическая ул., 3; адрес в едином государственном реестре объектов культурного наследия (памятников истории и культуры) народов Российской Федерации: Нижегородская область, г. Павлово, ул. Коммунистическая, 3)

Обозначение характерной (поворотной) точки	Координаты характерных точек в МСК-52	
	X	Y
1	490665.81	2157593.89
2	490664.10	2157612.93

3	490661.24	2157631.85
4	490657.74	2157650.67
5	490652.12	2157668.94
6	490643.12	2157685.80
7	490631.07	2157700.65
8	490616.42	2157712.93
9	490599.70	2157722.20
10	490581.52	2157728.11
11	490562.55	2157730.46
12	490543.47	2157729.16
13	490524.66	2157729.71
14	490505.56	2157730.40
15	490486.66	2157727.49
16	490468.15	2157722.72
17	490450.86	2157714.55
18	490435.45	2157703.24
19	490422.47	2157689.20
20	490412.40	2157672.95
21	490405.61	2157655.08
22	490402.34	2157636.25
23	490402.71	2157617.13
24	490406.19	2157598.31
25	490411.22	2157579.86
26	490415.24	2157561.16
27	490421.39	2157543.06
28	490430.87	2157526.46
29	490443.33	2157511.96
30	490458.33	2157500.11
31	490475.31	2157491.32
32	490493.65	2157485.93
33	490512.68	2157484.12
34	490531.71	2157485.97
35	490550.50	2157489.63
36	490569.29	2157493.30
37	490588.07	2157497.01
38	490606.22	2157503.03
39	490622.89	2157512.39
40	490637.47	2157524.75
41	490649.43	2157539.66
42	490658.34	2157556.58
43	490663.87	2157574.88
1	490665.81	2157593.89
44	490565.81	2157594.50
45	490561.86	2157614.19

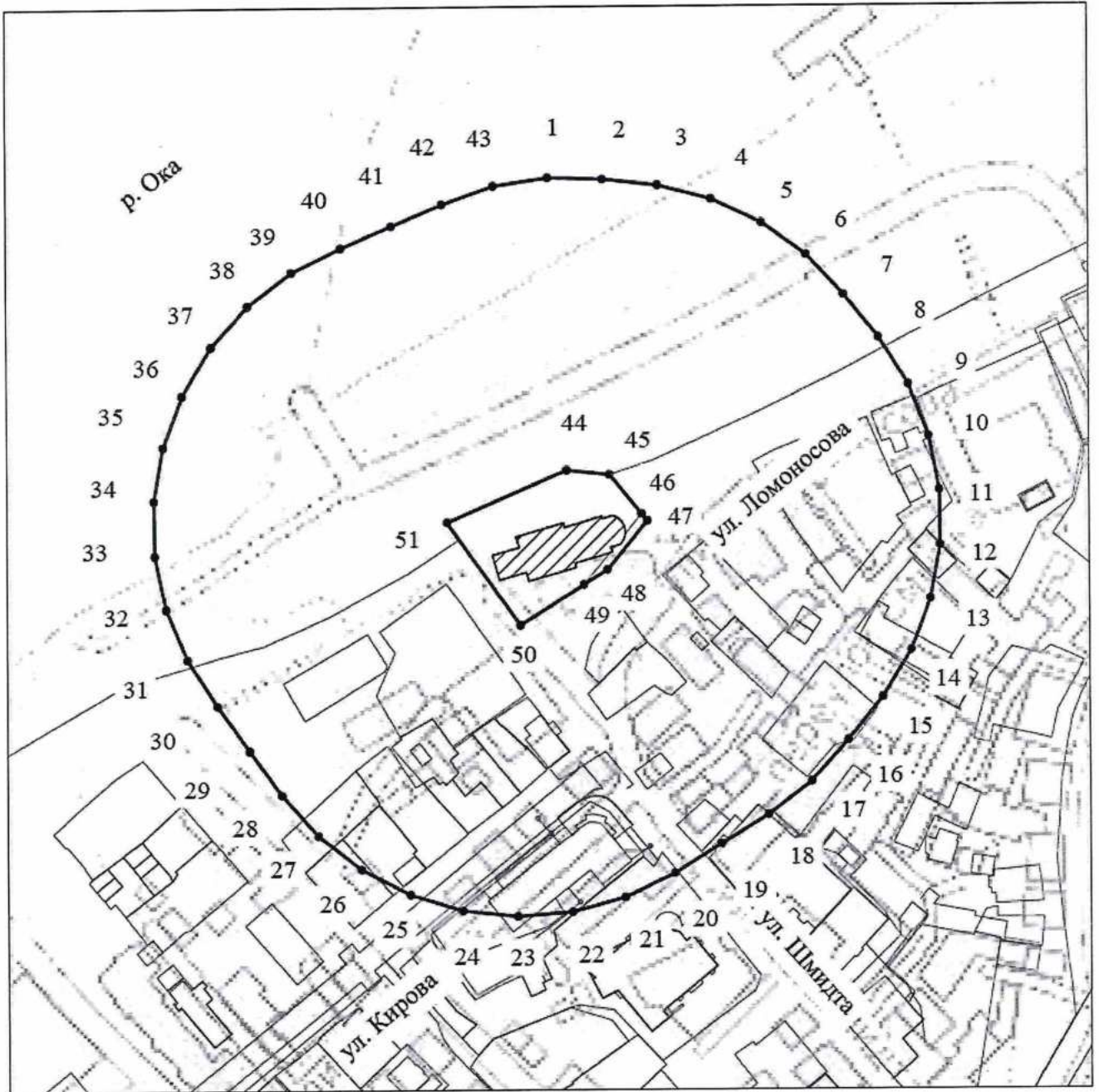
46	490562.78	2157614.37
47	490559.80	2157630.50
48	490542.26	2157627.03
49	490544.94	2157613.22
50	490526.79	2157609.67
51	490524.74	2157620.78
52	490523.62	2157620.62
53	490522.15	2157628.57
54	490512.29	2157626.74
55	490511.54	2157630.40
56	490502.05	2157628.64
57	490504.87	2157614.92
58	490506.32	2157615.07
59	490512.57	2157584.12
44	490565.81	2157594.50

б) пункт 18 изложить в следующей редакции:




"18. Текстовое описание местоположения границ защитной зоны объекта культурного наследия регионального значения "Воскресенская церковь" (Нижегородская область, Павловский муниципальный округ, г. Павлово, набережная города; адрес в едином государственном реестре объектов культурного наследия (памятников истории и культуры) народов Российской Федерации: Нижегородская область, г. Павлово, набережная города)

Граница защитной зоны установлена на расстоянии 100 м от границы территории памятника, утвержденной приказом управления государственной охраны объектов культурного наследия Нижегородской области от 22.03.2022 № 81 "Об утверждении границ и режима использования территорий объектов культурного регионального значения в г. Павлово".

Графическое описание местоположения границ защитной зоны объекта культурного наследия регионального значения "Воскресенская церковь" (Нижегородская область, Павловский муниципальный округ, г. Павлово, набережная города; адрес в едином государственном реестре объектов культурного наследия (памятников истории и культуры) народов Российской Федерации: Нижегородская область, г. Павлово, набережная города)



УСЛОВНЫЕ ОБОЗНАЧЕНИЯ:

-  - объект культурного наследия регионального значения
-  - граница защитной зоны объекта культурного наследия
-  - характерная точка защитной зоны объекта культурного наследия

Перечень координат характерных точек границы защитной зоны объекта культурного наследия регионального значения "Воскресенская церковь" (Нижегородская область, Павловский муниципальный округ, г. Павлово, набережная города; адрес в едином государственном реестре объектов культурного наследия (памятников истории и культуры) народов Российской Федерации: Нижегородская область, г. Павлово, набережная города)

Обозначение характерной (поворотной) точки	Координаты характерных точек в МСК-52	
	X	Y
1	491301.52	2157184.27
2	491300.91	2157203.03
3	491298.79	2157221.70
4	491293.91	2157239.82
5	491285.73	2157256.71
6	491274.54	2157271.77
7	491260.76	2157284.51
8	491246.14	2157296.33
9	491230.36	2157306.49
10	491212.96	2157313.52
11	491194.56	2157317.18
12	491175.79	2157317.33
13	491157.33	2157313.98
14	491139.82	2157307.24
15	491123.87	2157297.34
16	491109.27	2157285.52
17	491095.23	2157273.05
18	491083.63	2157258.29
19	491073.52	2157242.45
20	491063.43	2157226.60
21	491055.17	2157209.75
22	491050.20	2157191.65
23	491048.70	2157172.95
24	491050.72	2157154.29
25	491056.19	2157136.34
26	491064.92	2157119.73
27	491076.60	2157105.04
28	491090.82	2157092.79
29	491106.15	2157081.92
30	491121.48	2157071.04
31	491137.27	2157060.89
32	491154.61	2157053.72
33	491172.99	2157049.92
34	491191.75	2157049.61
35	491210.24	2157052.82
36	491227.80	2157059.42
37	491243.83	2157069.20
38	491257.74	2157081.79
39	491269.06	2157096.76
40	491277.46	2157113.54

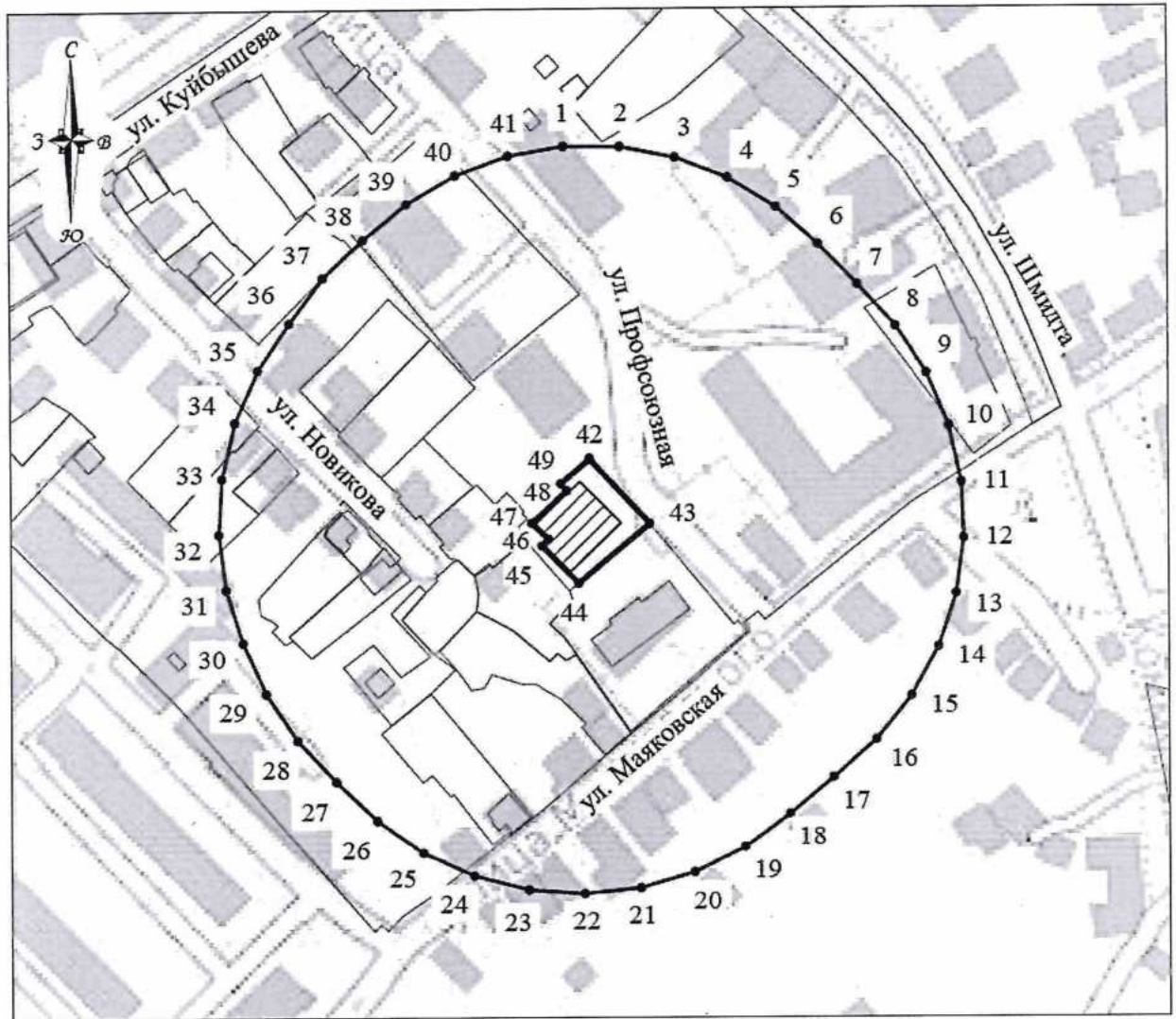
41	491284.94	2157130.78
42	491292.41	2157148.03
43	491298.66	2157165.73
1	491301.52	2157184.27
44	491201.70	2157190.21
45	491200.22	2157204.86
46	491186.73	2157215.77
47	491184.35	2157217.70
48	491167.69	2157204.13
49	491162.55	2157196.07
50	491148.69	2157174.35
51	491183.98	2157149.31
44	491201.70	2157190.21

в) пункт 24 изложить в следующей редакции:




"24. Текстовое описание местоположения границ защитной зоны объекта культурного наследия регионального значения "Мужская богадельня, построенная на средства Рябининой Г.Н." (Нижегородская область, Павловский муниципальный округ, г. Павлово, Профсоюзная ул., 48; адрес в едином государственном реестре объектов культурного наследия (памятников истории и культуры) народов Российской Федерации: Нижегородская область, г. Павлово, ул. Профсоюзная, 48)

Граница защитной зоны установлена на расстоянии 100 м от границы территории памятника, утвержденной приказом управления государственной охраны объектов культурного наследия Нижегородской области от 22.08.2023 № 282 "Об утверждении границ и режима использования территорий объектов культурного наследия регионального значения, расположенных в г. Павлово Нижегородской области".

Графическое описание местоположения границ защитной зоны объекта культурного наследия регионального значения "Мужская богадельня, построенная на средства Рябининой Г.Н." (Нижегородская область, Павловский муниципальный округ, г. Павлово, Профсоюзная ул., 48; адрес в едином государственном реестре объектов культурного наследия (памятников истории и культуры) народов Российской Федерации: Нижегородская область, г. Павлово, ул. Профсоюзная, 48)



УСЛОВНЫЕ ОБОЗНАЧЕНИЯ:

-  - объект культурного наследия регионального значения
-  - граница защитной зоны объекта культурного наследия
-  - характерная точка защитной зоны объекта культурного наследия

Перечень координат характерных точек границы защитной зоны объекта культурного наследия регионального значения "Мужская богадельня, построенная на средства Рябининой Г.Н." (Нижегородская область, Павловский муниципальный округ, г. Павлово, Профсоюзная ул., 48; адрес в едином государственном реестре объектов культурного наследия (памятников истории и культуры) народов Российской Федерации: Нижегородская область, г. Павлово, ул. Профсоюзная, 48)

Обозначение характерной (поворотной) точки	Координаты характерных точек в МСК-52	
	X	Y
1	490849.41	2157323.87
2	490849.21	2157341.87
3	490845.79	2157359.54
4	490839.25	2157376.32
5	490829.82	2157391.65
6	490817.79	2157405.04
7	490804.58	2157417.31
8	490791.18	2157429.35
9	490776.14	2157439.24
10	490759.56	2157446.27
11	490742.00	2157450.21
12	490724.01	2157450.94
13	490706.19	2157448.43
14	490689.10	2157442.77
15	490673.30	2157434.13
16	490659.31	2157422.81
17	490647.33	2157409.35
18	490635.74	2157395.55
19	490624.94	2157381.14
20	490616.84	2157365.07
21	490611.75	2157347.80
22	490609.83	2157329.90
23	490611.16	2157311.95
24	490615.69	2157294.53
25	490623.26	2157278.20
26	490633.64	2157263.49
27	490646.17	2157250.54
28	490659.36	2157238.28
29	490674.39	2157228.37
30	490690.82	2157220.98
31	490708.01	2157215.61
32	490725.87	2157213.41
33	490743.84	2157214.45
34	490761.34	2157218.69
35	490777.79	2157226.00
36	490792.66	2157236.14
37	490807.15	2157246.83
38	490819.70	2157259.74
39	490831.11	2157273.68
40	490840.21	2157289.21
41	490846.37	2157306.13
1	490849.41	2157323.87

42	490749,72	2157331,78
43	490728,97	2157351,06
44	490709,82	2157328,27
45	490721,70	2157316,47
46	490724,01	2157318,57
47	490729,12	2157313,36
48	490739,64	2157324,55
49	490741,84	2157322,55
42	490749,72	2157331,78

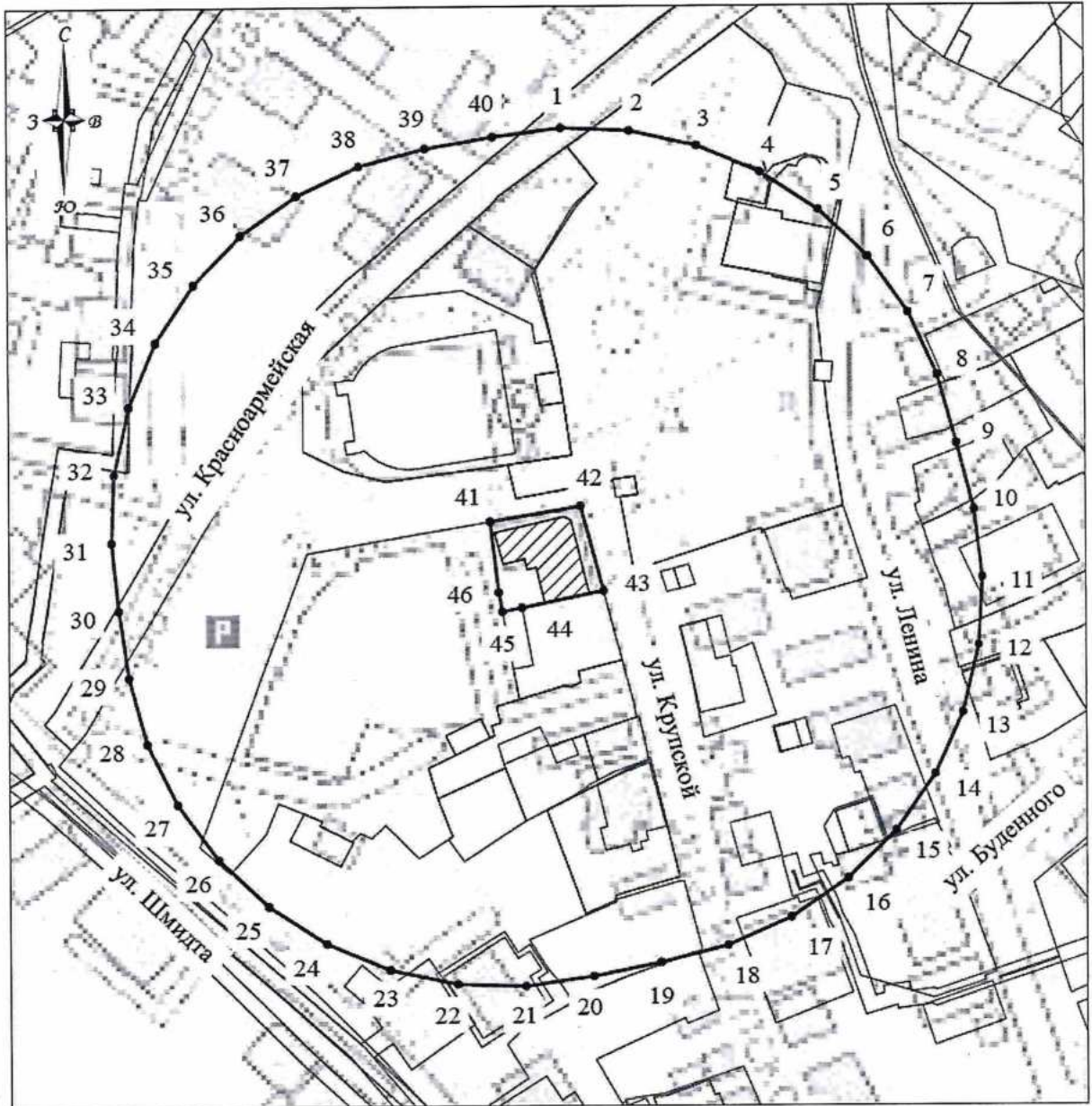
г) пункты 13, 17, 19, 21, 22, 23 исключить.

д) дополнить пунктами 27 – 34 следующего содержания:




"27. Текстовое описание местоположения границ защитной зоны объекта культурного наследия регионального значения "Жилой дом" (Нижегородская область, Павловский муниципальный округ, г. Павлово, ул. Крупской, 2; адрес в едином государственном реестре объектов культурного наследия (памятников истории и культуры) народов Российской Федерации: Нижегородская область, г. Павлово, ул. Крупской, 2)

Граница защитной зоны установлена на расстоянии 100 м от границы территории памятника, утвержденной приказом управления государственной охраны объектов культурного наследия Нижегородской области от 22.03.2022 № 81 "Об утверждении границ и режима использования территорий объектов культурного регионального значения в г.Павлово".

Графическое описание местоположения границ защитной зоны объекта культурного наследия регионального значения "Жилой дом" (Нижегородская область, Павловский муниципальный округ, г. Павлово, ул. Крупской, 2; адрес в едином государственном реестре объектов культурного наследия (памятников истории и культуры) народов Российской Федерации: Нижегородская область, г. Павлово, ул. Крупской, 2)



УСЛОВНЫЕ ОБОЗНАЧЕНИЯ:

-  - объект культурного наследия регионального значения
-  - граница защитной зоны объекта культурного наследия
-  - характерная точка защитной зоны объекта культурного наследия

Перечень координат характерных точек границы защитной зоны объекта культурного наследия регионального значения "Жилой дом" (Нижегородская область, Павловский муниципальный округ, г. Павлово, ул. Крупской, 2; адрес в едином государственном реестре объектов культурного наследия (памятников истории и культуры) народов Российской Федерации: Нижегородская область, г. Павлово, ул. Крупской, 2)

Обозначение характерной (поворотной) точки	Координаты характерных точек в МСК-52	
	X	Y
1	491117.40	2157467.67
2	491116.61	2157485.81
3	491112.55	2157503.50
4	491105.36	2157520.18
5	491095.28	2157535.27
6	491082.63	2157548.30
7	491067.84	2157558.82
8	491051.38	2157566.50
9	491033.91	2157571.52
10	491016.32	2157576.08
11	490998.30	2157578.33
12	490980.17	2157577.27
13	490962.54	2157572.96
14	490945.97	2157565.54
15	490931.02	2157555.23
16	490918.18	2157542.40
17	490907.87	2157527.45
18	490900.43	2157510.89
19	490895.97	2157493.28
20	490892.32	2157475.47
21	490889.69	2157457.50
22	490890.28	2157439.35
23	490894.14	2157421.61
24	490901.15	2157404.86
25	490911.07	2157389.65
26	490923.57	2157376.49
27	490938.25	2157365.80
28	490954.62	2157357.95
29	490972.14	2157353.18
30	490990.12	2157350.56
31	491008.20	2157348.66
32	491026.34	2157349.36
33	491044.06	2157353.32
34	491060.77	2157360.43
35	491075.91	2157370.44
36	491089.00	2157383.02
37	491099.60	2157397.76
38	491107.36	2157414.18
39	491112.02	2157431.73
40	491115.07	2157449.65
1	491117.40	2157467.67

41	491013.44	2157448.52
42	491017.51	2157472.41
43	490995.00	2157478.38
44	490990.58	2157456.83
45	490989.52	2157451.66
46	490994.55	2157450.72
41	491013.44	2157448.52




28. Текстовое описание местоположения границ защитной зоны объекта культурного наследия регионального значения "Жилой дом" (Нижегородская область, Павловский муниципальный округ, г. Павлово, ул. Крупской, 7; адрес в едином государственном реестре объектов культурного наследия (памятников истории и культуры) народов Российской Федерации: Нижегородская область, Павловский район, г. Павлово, ул. Крупской, 7)

Граница защитной зоны установлена на расстоянии 100 м от границы территории памятника, утвержденной приказом управления государственной охраны объектов культурного наследия Нижегородской области от 22.03.2022 № 81 "Об утверждении границ и режима использования территорий объектов культурного регионального значения в г.Павлово".

Графическое описание местоположения границ защитной зоны объекта культурного наследия регионального значения "Жилой дом" (Нижегородская область, Павловский муниципальный округ, г. Павлово, ул. Крупской, 7; адрес в едином государственном реестре объектов культурного наследия (памятников истории и культуры) народов Российской Федерации: Нижегородская область, Павловский район, г. Павлово, ул. Крупской, 7)



УСЛОВНЫЕ ОБОЗНАЧЕНИЯ:

-  - объект культурного наследия регионального значения
-  - граница защитной зоны объекта культурного наследия
-  - характерная точка защитной зоны объекта культурного наследия

Перечень координат характерных точек границы защитной зоны объекта культурного наследия регионального значения "Жилой дом" (Нижегородская область, Павловский муниципальный округ, г. Павлово, ул. Крупской, 7; адрес в едином государственном реестре объектов культурного наследия (памятников истории и культуры) народов Российской Федерации: Нижегородская область, Павловский район, г. Павлово, ул. Крупской, 7)

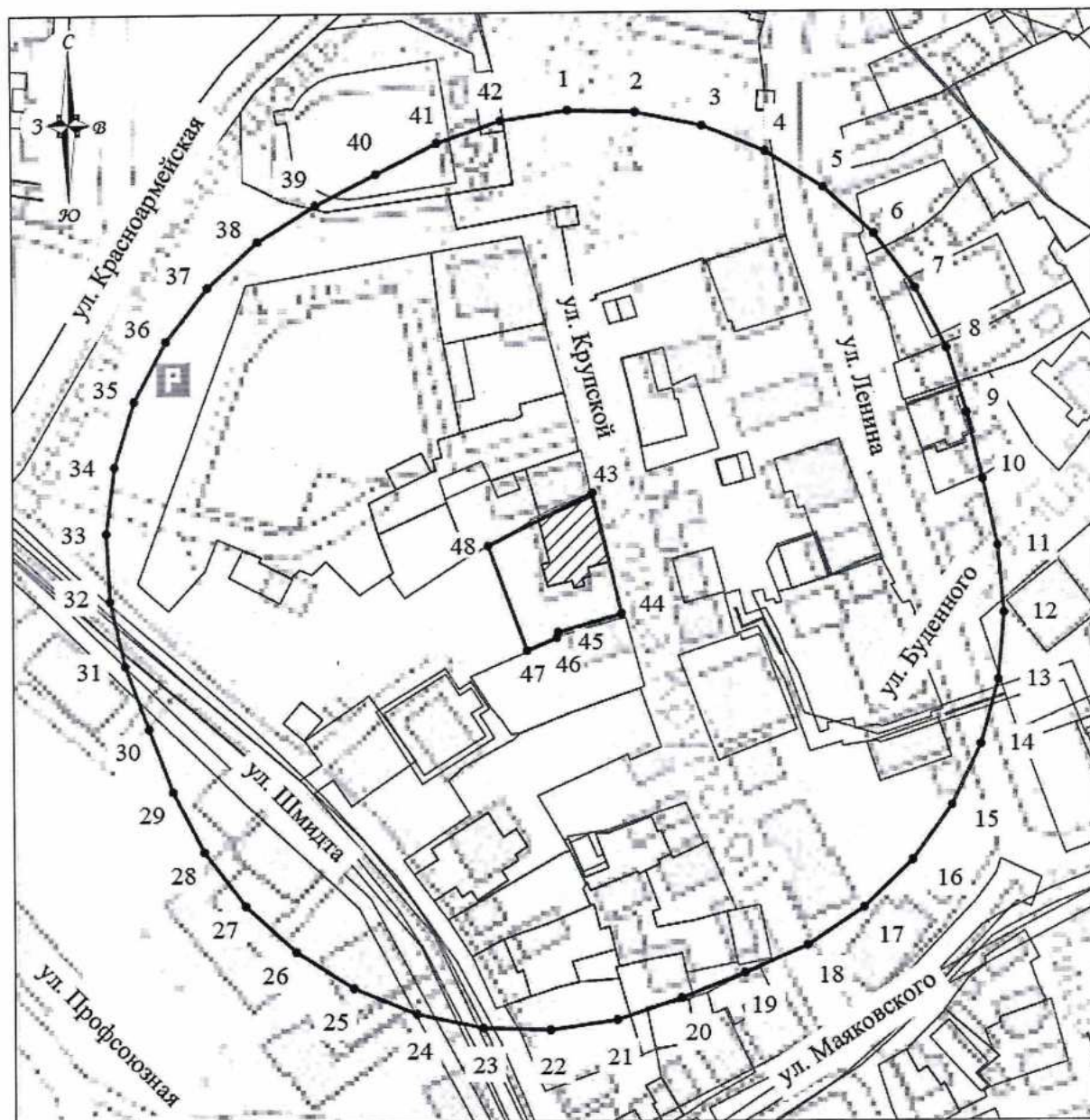
Обозначение характерной (поворотной) точки	Координаты характерных точек в МСК-52	
	X	Y
1	491014.53	2157532.36
2	491013.17	2157550.10
3	491008.69	2157567.32
4	491001.23	2157583.48
5	490991.02	2157598.05
6	490978.39	2157610.59
7	490963.74	2157620.69
8	490947.54	2157628.05
9	490930.84	2157634.26
10	490914.00	2157640.07
11	490896.49	2157643.20
12	490878.69	2157643.17
13	490861.18	2157639.98
14	490844.52	2157633.75
15	490829.22	2157624.66
16	490815.78	2157613.00
17	490804.61	2157599.14
18	490796.08	2157583.52
19	490789.39	2157567.01
20	490783.29	2157550.28
21	490780.01	2157532.79
22	490779.89	2157515.00
23	490782.92	2157497.46
24	490789.01	2157480.74
25	490797.96	2157465.37
26	490809.50	2157451.82
27	490823.26	2157440.54
28	490838.80	2157431.87
29	490855.44	2157425.50
30	490872.15	2157419.33
31	490889.30	2157414.56
32	490907.01	2157412.89
33	490924.74	2157414.39
34	490941.93	2157419.01
35	490958.02	2157426.61
36	490972.51	2157436.93
37	490984.94	2157449.66
38	490994.92	2157464.40
39	491002.13	2157480.66
40	491007.88	2157497.53
41	491012.72	2157514.66
1	491014.53	2157532.36

42	490907.47	2157512.89
43	490908.11	2157514.77
44	490912.17	2157526.69
45	490912.99	2157529.09
46	490911.50	2157529.56
47	490913.08	2157534.17
48	490898.59	2157539.56
49	490887.76	2157543.58
50	490880.14	2157524.67
51	490879.55	2157523.19
42	490907.47	2157512.89




29. Текстовое описание местоположения границ защитной зоны объекта культурного наследия регионального значения "Дом Теребиных" (Нижегородская область, Павловский муниципальный округ, г. Павлово, ул. Крупской, 10; адрес в едином государственном реестре объектов культурного наследия (памятников истории и культуры) народов Российской Федерации: Нижегородская область, г. Павлово, ул. Крупской, 10)

Граница защитной зоны установлена на расстоянии 100 м от границы территории памятника, утвержденной приказом управления государственной охраны объектов культурного наследия Нижегородской области от 22.03.2022 № 81 "Об утверждении границ и режима использования территорий объектов культурного регионального значения в г.Павлово".

Графическое описание местоположения границ защитной зоны объекта культурного наследия регионального значения "Дом Теребиных" (Нижегородская область, Павловский муниципальный округ, г. Павлово, ул. Крупской, 10; адрес в едином государственном реестре объектов культурного наследия (памятников истории и культуры) народов Российской Федерации: Нижегородская область, г. Павлово, ул. Крупской, 10)



УСЛОВНЫЕ ОБОЗНАЧЕНИЯ:

-  - объект культурного наследия регионального значения
-  - граница защитной зоны объекта культурного наследия
-  - характерная точка защитной зоны объекта культурного наследия

Перечень координат характерных точек границы защитной зоны объекта культурного наследия регионального значения "Дом Теребиных" (Нижегородская область, Павловский муниципальный округ, г. Павлово, ул. Крупской, 10; адрес в едином государственном реестре объектов культурного наследия (памятников истории и культуры) народов Российской Федерации: Нижегородская область, г. Павлово, ул. Крупской, 10)

Обозначение характерной (поворотной) точки	Координаты характерных точек в МСК-52	
	X	Y
1	491050.14	2157484.54
2	491049.63	2157502.32
3	491045.99	2157519.72
4	491039.32	2157536.20
5	491029.83	2157551.25
6	491017.83	2157564.37
7	491003.70	2157575.16
8	490987.88	2157583.28
9	490970.88	2157588.50
10	490953.56	2157592.62
11	490936.20	2157596.58
12	490918.49	2157598.14
13	490900.78	2157596.54
14	490883.63	2157591.83
15	490867.59	2157584.16
16	490853.16	2157573.76
17	490840.80	2157560.98
18	490830.90	2157546.21
19	490823.77	2157529.92
20	490817.24	2157513.38
21	490811.59	2157496.52
22	490809.01	2157478.93
23	490809.59	2157461.15
24	490813.31	2157443.76
25	490820.04	2157427.31
26	490829.59	2157412.31
27	490841.64	2157399.23
28	490855.82	2157388.50
29	490871.67	2157380.45
30	490888.38	2157374.29
31	490905.12	2157368.23
32	490922.44	2157364.17
33	490940.19	2157363.24
34	490957.83	2157365.47
35	490974.80	2157370.78
36	490990.56	2157379.02
37	491004.61	2157389.92
38	491016.51	2157403.14
39	491025.87	2157418.25
40	491033.87	2157434.16
41	491041.76	2157450.12
42	491047.49	2157466.96

1	491050.14	2157484.54
43	490936.53	2157463.17
44	490950.32	2157490.60
45	490918.59	2157498.14
46	490913.79	2157481.45
47	490912.24	2157481.09
48	490908.85	2157473.28
43	490936.53	2157463.17




30. Текстовое описание местоположения границ защитной зоны объекта культурного наследия регионального значения "Усадьба" (Нижегородская область, Павловский муниципальный округ, г. Павлово, ул. Ленина, 14, 16; адрес в едином государственном реестре объектов культурного наследия (памятников истории и культуры) народов Российской Федерации: Нижегородская область, ул. Ленина, 14, 16)

Граница защитной зоны установлена на расстоянии 150 м от границы территории ансамбля, утвержденной приказом управления государственной охраны объектов культурного наследия Нижегородской области от 22.03.2022 № 81 "Об утверждении границ и режима использования территорий объектов культурного регионального значения в г.Павлово".

Графическое описание местоположения границ защитной зоны объекта культурного наследия регионального значения "Усадьба" (Нижегородская область, Павловский муниципальный округ, г. Павлово, ул. Ленина, 14, 16; адрес в едином государственном реестре объектов культурного наследия (памятников истории и культуры) народов Российской Федерации: Нижегородская область, ул. Ленина, 14, 16)



УСЛОВНЫЕ ОБОЗНАЧЕНИЯ:

-  - объект культурного наследия регионального значения
-  - граница защитной зоны объекта культурного наследия
-  - характерная точка защитной зоны объекта культурного наследия

Перечень координат характерных точек границы защитной зоны объекта культурного наследия регионального значения "Усадьба" (Нижегородская область, Павловский муниципальный округ, г. Павлово, ул. Ленина, 14, 16; адрес в едином государственном реестре объектов культурного наследия (памятников истории и культуры) народов Российской Федерации: Нижегородская область, ул. Ленина, 14, 16)

Обозначение характерной (поворотной) точки	Координаты характерных точек в МСК-52	
	X	Y
1	491114.23	2157550.88
2	491113.64	2157568.84
3	491110.92	2157586.59
4	491106.09	2157603.90
5	491099.22	2157620.50
6	491090.42	2157636.16
7	491079.82	2157650.66
8	491067.55	2157663.79
9	491053.80	2157675.36
10	491038.77	2157685.20
11	491022.67	2157693.17
12	491005.80	2157699.35
13	490988.91	2157705.49
14	490971.87	2157711.19
15	490954.27	2157714.81
16	490936.37	2157716.31
17	490918.42	2157715.65
18	490900.67	2157712.86
19	490883.38	2157707.96
20	490866.81	2157701.03
21	490851.18	2157692.16
22	490836.73	2157681.49
23	490823.65	2157669.18
24	490812.14	2157655.38
25	490802.36	2157640.31
26	490794.45	2157624.18
27	490788.39	2157607.26
28	490783.00	2157590.12
29	490779.47	2157572.50
30	490778.08	2157554.59
31	490778.84	2157536.64
32	490781.74	2157518.91
33	490786.74	2157501.65
34	490793.77	2157485.12
35	490802.72	2157469.54
36	490813.48	2157455.15
37	490825.87	2157442.14
38	490839.73	2157430.71
39	490854.86	2157421.02
40	490871.04	2157413.21
41	490886.98	2157404.92
42	490903.65	2157398.22

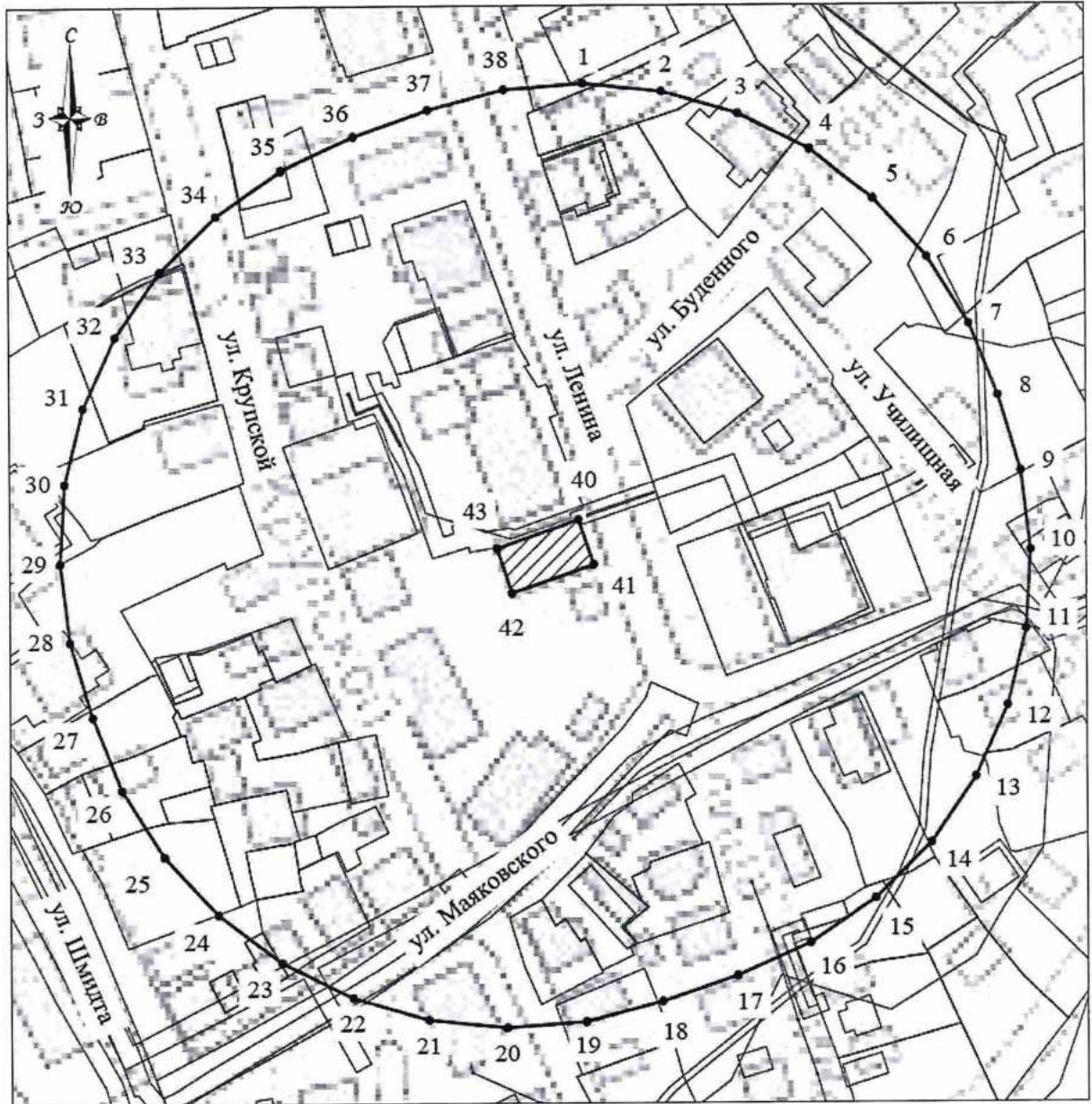
43	490920.88	2157393.10
44	490938.50	2157389.59
45	490956.41	2157388.21
46	490974.36	2157388.99
47	490992.09	2157391.90
48	491009.34	2157396.91
49	491025.87	2157403.95
50	491041.44	2157412.91
51	491055.83	2157423.68
52	491068.82	2157436.08
53	491080.24	2157449.95
54	491089.92	2157465.08
55	491097.73	2157481.26
56	491103.64	2157498.23
57	491108.97	2157515.40
58	491112.66	2157532.98
1	491114.23	2157550.88
59	490964.13	2157554.54
60	490964.28	2157555.00
61	490932.86	2157566.35
62	490932.73	2157565.93
63	490928.06	2157551.95
64	490936.88	2157548.99
65	490946.54	2157545.73
66	490946.05	2157544.20
67	490950.57	2157542.79
68	490949.96	2157540.77
69	490958.94	2157538.19
59	490964.13	2157554.54

31. Текстовое описание местоположения границ защитной зоны
объекта культурного наследия регионального значения




"Жилой дом" (Нижегородская область, Павловский муниципальный округ, г. Павлово, ул. Ленина, 20; адрес в едином государственном реестре объектов культурного наследия (памятников истории и культуры) народов Российской Федерации: Нижегородская область, г. Павлово, ул. Ленина, 20)

Граница защитной зоны установлена на расстоянии 100 м от границы территории памятника, утвержденной приказом управления государственной охраны объектов культурного наследия Нижегородской области от 22.03.2022 № 81 "Об утверждении границ и режима использования территорий объектов культурного регионального значения в г.Павлово".

Графическое описание местоположения границ защитной зоны
 объекта культурного наследия регионального значения
 "Жилой дом" (Нижегородская область, Павловский муниципальный округ,
 г. Павлово, ул. Ленина, 20; адрес в едином государственном реестре объектов
 культурного наследия (памятников истории и культуры) народов Российской
 Федерации: Нижегородская область, г. Павлово, ул. Ленина, 20)



УСЛОВНЫЕ ОБОЗНАЧЕНИЯ:

-  - объект культурного наследия регионального значения
-  - граница защитной зоны объекта культурного наследия
-  - характерная точка защитной зоны объекта культурного наследия

Перечень координат характерных точек границы защитной зоны
 объекта культурного наследия регионального значения
 "Жилой дом" (Нижегородская область, Павловский муниципальный округ,
 г. Павлово, ул. Ленина, 20; адрес в едином государственном реестре объектов
 культурного наследия (памятников истории и культуры) народов Российской
 Федерации: Нижегородская область, г. Павлово, ул. Ленина, 20)

Обозначение характерной (поворотной) точки	Координаты характерных точек в МСК-52	
	X	Y
1	490990.54	2157582.01
2	490988.63	2157600.03
3	490983.51	2157617.40
4	490975.33	2157633.57
5	490964.37	2157648.00
6	490950.99	2157660.21
7	490935.63	2157669.80
8	490918.81	2157676.56
9	490901.45	2157681.77
10	490883.47	2157683.97
11	490865.38	2157682.89
12	490847.79	2157678.57
13	490831.27	2157671.14
14	490816.35	2157660.85
15	490803.54	2157648.04
16	490793.25	2157633.14
17	490785.82	2157616.61
18	490779.90	2157599.47
19	490775.29	2157581.94
20	490773.91	2157563.88
21	490775.81	2157545.86
22	490780.92	2157528.49
23	490789.09	2157512.32
24	490800.04	2157497.88
25	490813.42	2157485.67
26	490828.78	2157476.06
27	490845.60	2157469.33
28	490862.98	2157464.18
29	490880.96	2157461.97
30	490899.05	2157463.04
31	490916.64	2157467.36
32	490933.17	2157474.78
33	490948.09	2157485.05
34	490960.90	2157497.86
35	490971.20	2157512.76

36	490978.64	2157529.28
37	490984.56	2157546.43
38	490989.16	2157563.95
1	490990.54	2157582.01
39	490890.55	2157580.54
40	490880.36	2157584.02
41	490873.90	2157565.30
42	490884.12	2157561.92
39	490890.55	2157580.54




32. Текстовое описание местоположения границ защитной зоны объекта культурного наследия регионального значения "Мужское училище" (Нижегородская область, Павловский муниципальный округ, г. Павлово, ул. Ленина, 27; адрес в едином государственном реестре объектов культурного наследия (памятников истории и культуры) народов Российской Федерации: Нижегородская область, г. Павлово, ул. Ленина, 27)

Граница защитной зоны установлена на расстоянии 100 м от границы территории памятника, утвержденной приказом управления государственной охраны объектов культурного наследия Нижегородской области от 22.03.2022 № 81 "Об утверждении границ и режима использования территорий объектов культурного регионального значения в г.Павлово".

Графическое описание местоположения границ защитной зоны объекта культурного наследия регионального значения "Мужское училище" (Нижегородская область, Павловский муниципальный округ, г. Павлово, ул. Ленина, 27; адрес в едином государственном реестре объектов культурного наследия (памятников истории и культуры) народов Российской Федерации: Нижегородская область, г. Павлово, ул. Ленина, 27)



УСЛОВНЫЕ ОБОЗНАЧЕНИЯ:

-  - объект культурного наследия регионального значения
-  - граница защитной зоны объекта культурного наследия
-  - характерная точка защитной зоны объекта культурного наследия

Перечень координат характерных точек границы защитной зоны объекта культурного наследия регионального значения "Мужское училище" (Нижегородская область, Павловский муниципальный округ, г. Павлово, ул. Ленина, 27; адрес в едином государственном реестре объектов культурного наследия (памятников истории и культуры) народов Российской Федерации: Нижегородская область, г. Павлово, ул. Ленина, 27)

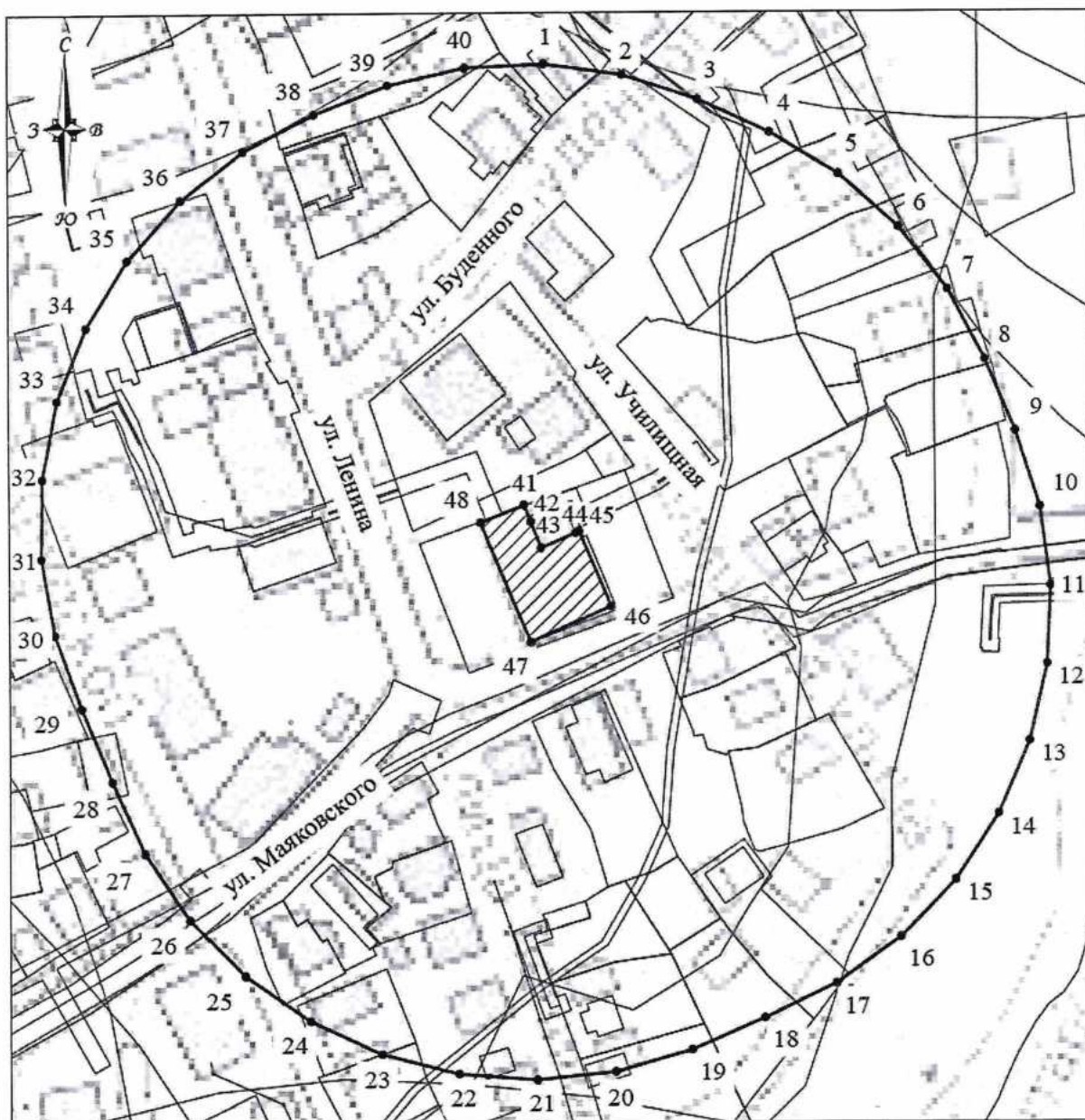
Обозначение характерной (поворотной) точки	Координаты характерных точек в МСК-52	
	X	Y
1	491031.94	2157604.43
2	491031.70	2157623.25
3	491027.94	2157641.70
4	491020.79	2157659.12
5	491010.50	2157674.89
6	490997.44	2157688.45
7	490982.47	2157699.89
8	490966.83	2157710.40
9	490949.58	2157717.93
10	490931.22	2157722.09
11	490912.40	2157722.74
12	490893.80	2157719.85
13	490876.07	2157713.52
14	490859.83	2157703.98
15	490845.68	2157691.57
16	490833.72	2157677.00
17	490822.61	2157661.79
18	490814.29	2157644.90
19	490809.29	2157626.75
20	490807.78	2157607.98
21	490809.81	2157589.26
22	490815.32	2157571.26
23	490824.10	2157554.61
24	490835.85	2157539.89
25	490850.10	2157527.58
26	490865.16	2157516.25
27	490881.64	2157507.14
28	490899.53	2157501.28
29	490918.21	2157498.89
30	490937.00	2157500.03
31	490955.24	2157504.68
32	490972.29	2157512.66
33	490987.54	2157523.70
34	491000.46	2157537.40
35	491012.03	2157552.28
36	491021.92	2157568.30
37	491028.64	2157585.89
1	491031.94	2157604.43
38	490921.55	2157598.83
39	490932.27	2157612.60
40	490918.39	2157622.92

41	490907.77	2157609.37
38	490921.55	2157598.83




33. Текстовое описание местоположения границ защитной зоны объекта культурного наследия регионального значения "Жилой дом" (Нижегородская область, Павловский муниципальный округ, г. Павлово, ул. Ленина, 29; адрес в едином государственном реестре объектов культурного наследия (памятников истории и культуры) народов Российской Федерации: Нижегородская область, г. Павлово, ул. Ленина, 19)

Граница защитной зоны установлена на расстоянии 100 м от границы территории памятника, утвержденной приказом управления государственной охраны объектов культурного наследия Нижегородской области от 22.03.2022 № 81 "Об утверждении границ и режима использования территорий объектов культурного регионального значения в г.Павлово".

Графическое описание местоположения границ защитной зоны объекта культурного наследия регионального значения "Жилой дом" (Нижегородская область, Павловский муниципальный округ, г. Павлово, ул. Ленина, 29; адрес в едином государственном реестре объектов культурного наследия (памятников истории и культуры) народов Российской Федерации: Нижегородская область, г. Павлово, ул. Ленина, 19)



УСЛОВНЫЕ ОБОЗНАЧЕНИЯ:

-  - объект культурного наследия регионального значения
-  - граница защитной зоны объекта культурного наследия
-  - характерная точка защитной зоны объекта культурного наследия

Перечень координат характерных точек границы защитной зоны объекта культурного наследия регионального значения "Жилой дом" (Нижегородская область, Павловский муниципальный округ, г. Павлово, ул. Ленина, 29; адрес в едином государственном реестре объектов культурного наследия (памятников истории и культуры) народов Российской Федерации: Нижегородская область, г. Павлово, ул. Ленина, 19)

Обозначение характерной (поворотной) точки	Координаты характерных точек в МСК-52	
	X	Y
1	490992.95	2157631.80
2	490990.45	2157649.63
3	490984.79	2157666.72
4	490977.11	2157683.02
5	490967.84	2157698.45
6	490955.94	2157711.97
7	490941.82	2157723.13
8	490925.92	2157731.59
9	490909.34	2157738.66
10	490892.21	2157744.21
11	490874.36	2157746.60
12	490856.38	2157745.75
13	490838.84	2157741.69
14	490822.31	2157734.55
15	490807.33	2157724.56
16	490794.38	2157712.05
17	490783.89	2157697.42
18	490775.94	2157681.25
19	490768.61	2157664.78
20	490763.59	2157647.49
21	490761.75	2157629.58
22	490763.15	2157611.63
23	490767.74	2157594.22
24	490775.39	2157577.92
25	490785.83	2157563.25
26	490798.73	2157550.69
27	490813.68	2157540.66
28	490830.09	2157533.21
29	490846.73	2157526.28
30	490863.70	2157520.25
31	490881.46	2157517.27
32	490899.46	2157517.52
33	490917.13	2157521.00
34	490933.88	2157527.59
35	490949.19	2157537.07
36	490962.54	2157549.15
37	490973.51	2157563.43
38	490981.75	2157579.44
39	490988.26	2157596.24
40	490992.21	2157613.81
1	490992.95	2157631.80

41	490893.07	2157626.88
42	490890.73	2157627.83
43	490883.37	2157630.74
44	490886.75	2157638.59
45	490887.12	2157639.42
46	490870.07	2157646.69
47	490861.74	2157628.35
48	490889.06	2157616.98
41	490893.07	2157626.88




34. Текстовое описание местоположения границы защитной зоны объекта культурного наследия регионального значения "Жилой дом Белозеровых" (Нижегородская область, Павловский муниципальный округ, г. Павлово, ул. Ленина, 8; адрес в едином государственном реестре объектов культурного наследия (памятников истории и культуры) народов Российской Федерации: Нижегородская область, Павловский район, г. Павлово, ул. Ленина, 8)

Граница защитной зоны установлена на расстоянии 100 метров от границы территории памятника, утвержденной приказом управления государственной охраны объектов культурного наследия Нижегородской области от 17.11.2023 № 454 "Об утверждении границы и режима использования территории объекта культурного наследия регионального значения "Жилой дом Белозеровых" (Нижегородская область, Павловский муниципальный округ, г. Павлово, ул. Ленина, 8)".

Графическое описание местоположения границы защитной зоны объекта культурного наследия регионального значения "Жилой дом Белозеровых" (Нижегородская область, Павловский муниципальный округ, г. Павлово, ул. Ленина, 8; адрес в едином государственном реестре объектов культурного наследия (памятников истории и культуры) народов Российской Федерации: Нижегородская область, Павловский район, г. Павлово, ул. Ленина, 8)



УСЛОВНЫЕ ОБОЗНАЧЕНИЯ:

-  - объект культурного наследия регионального значения
-  - граница защитной зоны объекта культурного наследия
-  - характерная точка защитной зоны объекта культурного наследия

Перечень координат характерных точек границы защитной зоны объекта культурного наследия регионального значения "Жилой дом Белозеровых" (Нижегородская область, Павловский муниципальный округ, г. Павлово, ул. Ленина, 8; адрес в едином государственном реестре объектов культурного наследия (памятников истории и культуры) народов Российской Федерации: Нижегородская область, Павловский район, г. Павлово, ул. Ленина, 8)

Обозначение характерной (поворотной) точки	Координаты характерных точек в МСК- 52	
	X	Y
1	491209.42	2157541.00
2	491206.18	2157559.47
3	491200.06	2157577.20
4	491190.90	2157593.56
5	491178.84	2157607.91
6	491164.46	2157619.94
7	491148.10	2157629.09
8	491130.44	2157635.45
9	491112.20	2157639.75
10	491093.47	2157640.56
11	491074.91	2157637.91
12	491056.49	2157634.30
13	491038.48	2157629.08
14	491021.76	2157620.60
15	491006.93	2157609.14
16	490994.48	2157595.12
17	490984.88	2157579.02
18	490978.45	2157561.41
19	490975.42	2157542.92
20	490975.89	2157524.18
21	490979.40	2157505.74
22	490983.38	2157487.40
23	490989.53	2157469.69
24	490998.88	2157453.44
25	491011.10	2157439.22
26	491025.76	2157427.54
27	491042.34	2157418.79
28	491060.26	2157413.29
29	491078.89	2157411.23
30	491097.58	2157412.69
31	491116.03	2157416.18
32	491134.03	2157421.41
33	491150.73	2157429.92
34	491165.56	2157441.39
35	491177.98	2157455.43
36	491189.48	2157470.23
37	491199.10	2157486.32
38	491205.77	2157503.85
39	491209.34	2157522.26
1	491209.42	2157541.00

40	491080.50	2157511.22
41	491097.21	2157514.39
42	491095.27	2157521.77
43	491095.37	2157521.79
44	491102.21	2157523.26
45	491107.08	2157527.74
46	491108.82	2157529.34
47	491109.82	2157532.01
48	491109.38	2157534.37
49	491108.62	2157536.72
50	491107.66	2157537.63
51	491104.70	2157538.60
52	491098.50	2157540.69
53	491089.90	2157538.86
54	491075.18	2157536.06
55	491077.94	2157523.12
40	491080.50	2157511.22

"