



Включен в Реестр
нормативных актов органов
исполнительной власти
Нижегородской области
20 ИЮН 2024

Управление
государственной охраны объектов культурного наследия
Нижегородской области

№ в реестре
25728-518-144

П Р И К А З

23.05.2024

№ 144

г. Нижний Новгород

**О внесении изменений в приказ управления
государственной охраны объектов
культурного наследия Нижегородской
области от 11.12.2020 № 387**

В целях приведения в соответствие с действующим законодательством
п р и к а з ы в а ю:

1. Внести в приказ управления государственной охраны объектов культурного наследия Нижегородской области от 11.12.2020 № 387 «Об утверждении описания местоположения границ защитных зон объектов культурного наследия, расположенных на территории городского округа г. Выкса Нижегородской области, режима использования земель в границах защитных зон объектов культурного наследия» следующие изменения:

1.1. Наименование приказа изложить в следующей редакции: «Об утверждении описания местоположения границы защитной зоны объекта культурного наследия регионального значения «Здание школы» (Нижегородская область, городской округ город Выкса, город Выкса, ул. Амбулаторная, здание 6 (литера А))».

1.2. Преамбулу приказа изложить в следующей редакции: «В целях обеспечения сохранности объекта культурного наследия регионального значения «Здание школы» (Нижегородская область, городской округ город Выкса, город Выкса, ул. Амбулаторная, здание 6 (литера А); адрес в едином государственном реестре объектов культурного наследия (памятников истории и культуры) народов Российской Федерации (далее – ЕГРОКН): Нижегородская область, город Выкса, ул. Амбулаторная, здание 6 (литера А), руководствуясь статьями 20², 34¹ Федерального закона от 25 июня 2002 года № 73-ФЗ «Об объектах культурного наследия (памятниках истории и культуры) народов Российской Федерации»,

п р и к а з ы в а ю:».

1.3. Пункт 1 приказа изложить в следующей редакции: «1. Утвердить текстовое и графическое описание местоположения границ защитной зоны

объекта культурного наследия с перечнем координат характерных точек этих границ, режим использования земель в границах защитной зоны объекта культурного наследия регионального значения «Здание школы» (Нижегородская область, городской округ город Выкса, город Выкса, ул. Амбулаторная, здание 6 (литера А); адрес в ЕГРОКН: Нижегородская область, город Выкса, ул. Амбулаторная, здание 6 (литера А) согласно приложениям 1, 2 к настоящему приказу».

1.4. Пункт 3 приказа исключить.

1.5. Приложение 1 к приказу изложить в редакции согласно приложению к настоящему приказу.

2. Поручить начальнику отдела государственной охраны и учета объектов культурного наследия Н.Н. Тамбовцевой организовать работу по направлению в установленном порядке копии настоящего приказа в федеральный орган исполнительной власти, уполномоченный Правительством Российской Федерации на осуществление государственного кадастрового учета, государственной регистрации прав, ведение Единого государственного реестра недвижимости и предоставление сведений, содержащихся в Едином государственном реестре недвижимости, а также в администрацию городского округа город Выкса для размещения в информационной системе обеспечения градостроительной деятельности.

3. Контроль за исполнением настоящего приказа оставляю за собой.

Руководитель



Г.В.Меламед

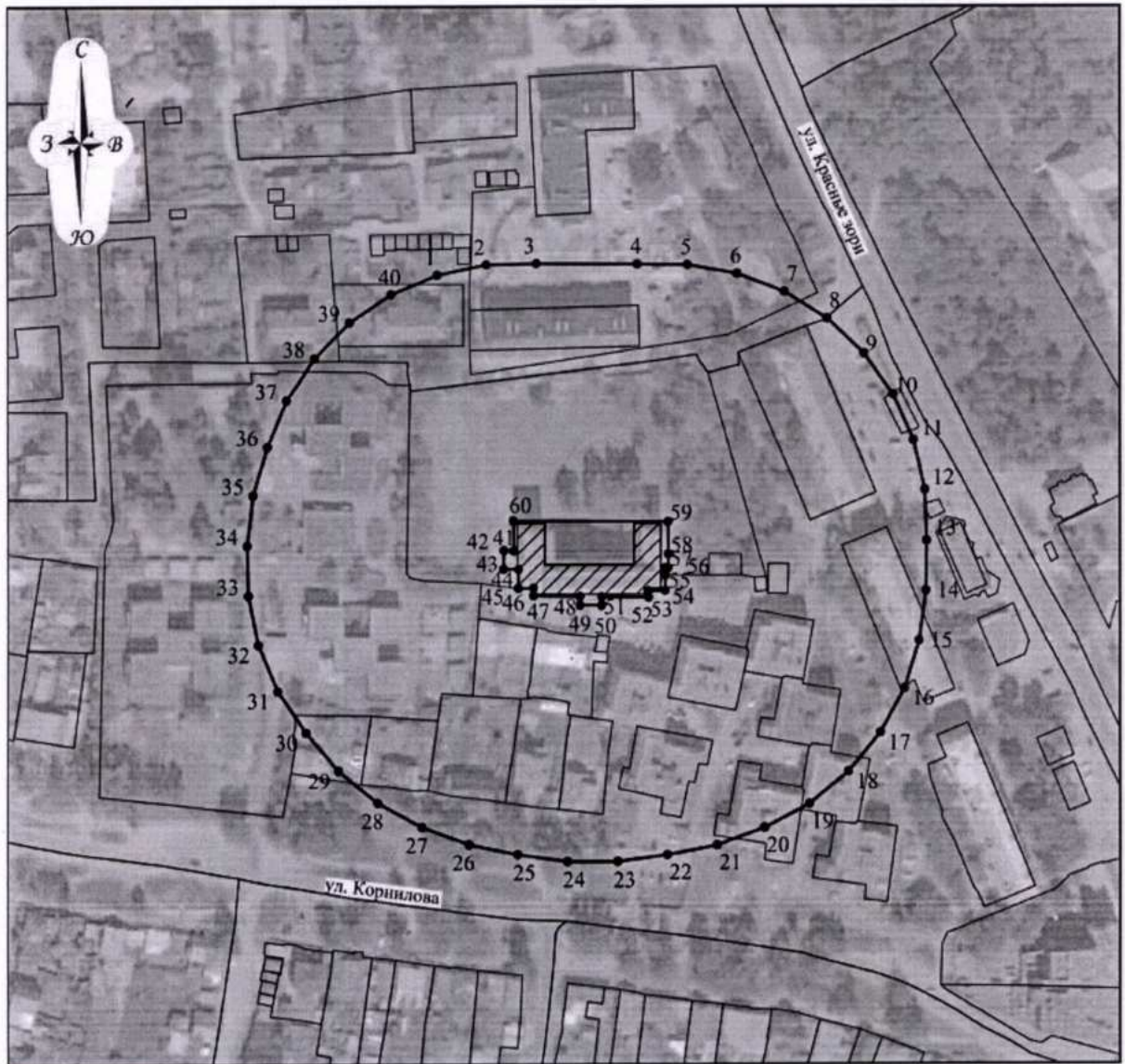
ПРИЛОЖЕНИЕ
к приказу управления государственной
охраны объектов культурного наследия
Нижегородской области
от 23.05.2024 № 144

«ПРИЛОЖЕНИЕ 1
к приказу управления государственной
охраны объектов культурного наследия
Нижегородской области
от 11.12.2020 № 387




Текстовое описание местоположения границ защитной зоны
объекта культурного наследия регионального значения
«Здание школы» (Нижегородская область, городской округ город Выкса, город Выкса,
ул. Амбулаторная, здание 6 (литера А); адрес в едином государственном реестре объектов
культурного наследия (памятников истории и культуры) народов Российской Федерации:
Нижегородская область, город Выкса, ул. Амбулаторная, здание 6 (литера А)

Граница защитной зоны установлена на расстоянии 100 метров от границы
территории памятника, утвержденной приказом управления государственной охраны
объектов культурного наследия Нижегородской области от 02.12.2021 № 303 «Об
утверждении границ и режимов использования территорий объектов культурного
наследия регионального значения, расположенных на территории городского округа
г. Выкса».

Графическое описание местоположения границ защитной зоны
объекта культурного наследия регионального значения
«Здание школы» (Нижегородская область, городской округ город Выкса, город Выкса,
ул. Амбулаторная, здание 6 (литера А); адрес в едином государственном реестре объектов
культурного наследия (памятников истории и культуры) народов Российской Федерации:
Нижегородская область, город Выкса, ул. Амбулаторная, здание 6 (литера А)



УСЛОВНЫЕ ОБОЗНАЧЕНИЯ:

-  - объект культурного наследия регионального значения
 - граница защитной зоны
 - характерная точка границы защитной зоны

Перечень координат характерных точек границы защитной зоны объекта культурного наследия регионального значения «Здание школы» (Нижегородская область, городской округ город Выкса, город Выкса, ул. Амбулаторная, здание 6 (литера А); адрес в едином государственном реестре объектов культурного наследия (памятников истории и культуры) народов Российской Федерации: Нижегородская область, город Выкса, ул. Амбулаторная, здание 6 (литера А)

Обозначение характерной (поворотной) точки	Координаты характерных точек в МСК-52	
	X	Y

1	418701,92	1289041,70
2	418705,87	1289060,86
3	418706,37	1289080,44
4	418706,13	1289119,64
5	418705,77	1289139,23
6	418702,38	1289158,50
7	418695,30	1289176,74
8	418684,81	1289193,25
9	418671,30	1289207,41
10	418655,29	1289218,66
11	418637,40	1289226,58
12	418618,31	1289230,87
13	418598,74	1289231,66
14	418579,15	1289231,32
15	418559,74	1289228,66
16	418541,01	1289223,00
17	418523,74	1289213,80
18	418508,59	1289201,41
19	418496,15	1289186,32
20	418486,88	1289169,08
21	418480,14	1289150,69
22	418476,39	1289131,47
23	418473,68	1289112,07
24	418473,71	1289092,48
25	418476,45	1289073,10
26	418480,44	1289053,91
27	418487,21	1289035,55
28	418496,60	1289018,37
29	418508,89	1289003,14
30	418523,77	1288990,41
31	418540,01	1288979,49
32	418558,05	1288971,92
33	418577,22	1288968,00
34	418596,80	1288967,63
35	418616,23	1288969,91
36	418635,01	1288975,49
37	418653,12	1288982,91
38	418669,44	1288993,70
39	418683,36	1289007,46
40	418694,32	1289023,66
1	418701,92	1289041,70
41	418594,82	1289071,37
42	418594,88	1289067,61
43	418587,55	1289067,47
44	418587,44	1289073,30

45	418580,20	1289073,24
46	418580,18	1289079,19
47	418577,20	1289079,17
48	418576,90	1289097,35
49	418573,59	1289097,35
50	418573,47	1289105,66
51	418576,78	1289105,72
52	418576,54	1289124,09
53	418579,15	1289124,09
54	418579,17	1289130,57
55	418585,20	1289130,61
56	418588,07	1289130,67
57	418588,05	1289131,72
58	418593,49	1289131,77
59	418606,06	1289131,62
60	418606,42	1289071,34
41	418594,82	1289071,37

».