



**Министерство  
градостроительной деятельности и развития агломераций  
Нижегородской области**

Включен в Реестр  
нормативных актов органов  
исполнительной власти  
Нижегородской области

18 ИЮЛ 2024

№ в реестре

15954-330-006-01-03/28

**П Р И К А З**

12.07.2024

№ 06-01-03/28

г. Нижний Новгород

**Об утверждении документации по  
планировке (проект планировки и  
межевания) территории, расположенной от  
ГРС «Горбатовка» в г.о.г. Дзержинск до ГРС  
«Горький-2» в Канавинском районе, до д. 25  
по ул. Художников в Московском районе  
г.о.г. Нижний Новгород**

В соответствии со статьями 41 – 43, 45 Градостроительного кодекса Российской Федерации, статьями 5, 27 Закона Нижегородской области от 8 апреля 2008 г. № 37-3 «Об основах регулирования градостроительной деятельности на территории Нижегородской области», пунктом 3.1.10 Положения о министерстве градостроительной деятельности и развития агломераций Нижегородской области, утвержденного постановлением Правительства Нижегородской области от 16 апреля 2020 г. № 308, на основании приказа министерства градостроительной деятельности и развития агломераций Нижегородской области от 13 марта 2024 г. № 06-01-02/19 «О подготовке документации по планировке территории, расположенной от ГРС «Горбатовка» в г.о.г. Дзержинск до ГРС «Горький-2» в Канавинском районе, до д. 25 по ул. Художников в Московском районе г.о.г. Нижний Новгород»

п р и к а з ы в а ю :

1. Утвердить прилагаемую документацию по планировке (проект планировки и межевания) территории, расположенной от ГРС «Горбатовка» в г.о.г. Дзержинск до ГРС «Горький-2» в Канавинском районе, до д. 25 по

ул. Художников в Московском районе г.о.г. Нижний Новгород (далее – документация по планировке территории).

2. Министерству градостроительной деятельности и развития агломераций Нижегородской области:


2.1. Направить утвержденную документацию по планировке территории главе города Нижнего Новгорода, главе города Дзержинск Нижегородской области для опубликования в порядке, установленном для официального опубликования муниципальных правовых актов, иной официальной информации, и размещения на официальном сайте города в информационно-телекоммуникационной сети «Интернет».

2.2. Обеспечить размещение документации по планировке территории в государственной информационной системе обеспечения градостроительной деятельности Нижегородской области.

2.3. Разместить настоящий приказ на официальном сайте министерства градостроительной деятельности и развития агломераций Нижегородской области в информационно-телекоммуникационной сети «Интернет».

3. Настоящий приказ вступает в силу после дня его опубликования.

Министр



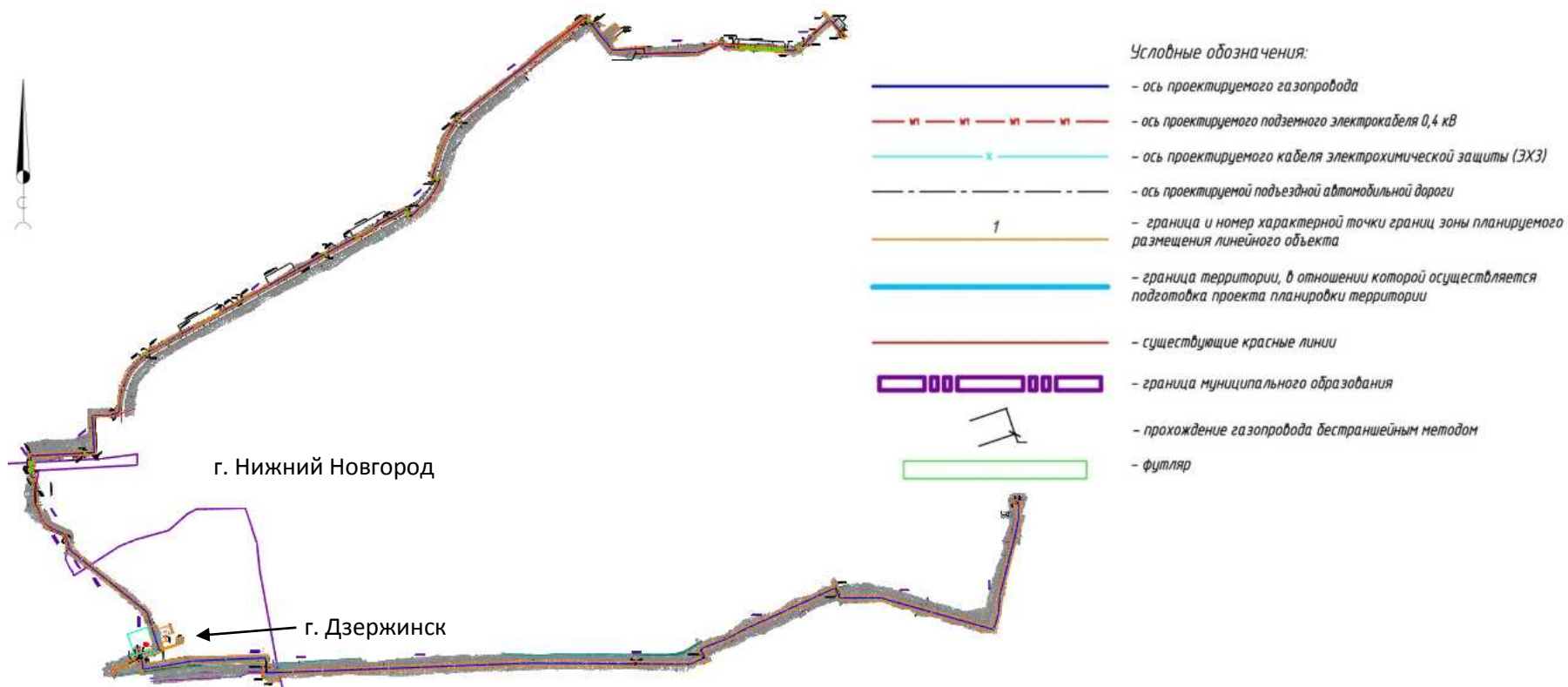
М.В.Ракова

УТВЕРЖДЕНА  
приказом министерства  
градостроительной деятельности  
и развития агломераций  
Нижегородской области  
от 12.07.2024 № 06-01-03/28

Документация по планировке (проект планировки и межевания) территории, расположенной от ГРС «Горбатовка» в г.о.г. Дзержинск до ГРС «Горький-2» в Канавинском районе, до д. 25 по ул. Художников в Московском районе г.о.г. Нижний Новгород

Проект планировки территории

I. Чертеж границ зон планируемого размещения линейного объекта / Чертеж красных линий



## **II. Положение о размещении линейного объекта**

Документация по планировке территории подготовлена в целях реализации Плана-графика синхронизации выполнения Программы развития газоснабжения и газификации Нижегородской области на период 2021-2025 годов (план-график синхронизации на 2023 год), утвержденного Губернатором Нижегородской области Г.С. Никитиным и Председателем Правления публичного акционерного общества «Газпром» А.Б. Миллером 29 декабря 2022 г., Региональной программы газификации жилищно-коммунального хозяйства, промышленных и иных организаций Нижегородской области на 2022–2032 годы, утвержденной постановлением Правительства Нижегородской области от 30 декабря 2021 г. № 1247, для строительства объекта: «Газопровод высокого давления от ГРС «Горбатовка» до существующих потребителей г. Нижний Новгород Нижегородской области». В соответствии со схемой территориального планирования Нижегородской области, утвержденной постановлением Правительства Нижегородской области от 29 апреля 2010 г. № 254, наименование проектируемого объекта: «Строительство газопровода высокого давления от ГРС «Горбатовка» до существующих потребителей г.о.г. Нижний Новгород».

Проектом предусматривается строительство газопровода высокого давления 1 категории. Ориентировочная протяженность проектируемого газопровода составляет 14,6 км. Для закольцовки с существующими сетями газораспределения предусмотрено подключение проектируемого газопровода к действующему газопроводу из стальных труб диаметром 600 мм, проложенному от Московского шоссе до РС-6 по ул. Торфяная, и к действующему газопроводу из стальных труб диаметром 700 мм, проложенному по Московскому шоссе в районе ГРС-Горький-2. Точка подключения проектируемого газопровода – строящаяся ГРС «Горбатовка». Способ прокладки газопровода – подземный.

В состав проектируемого объекта входят:

– газопровод давлением 1,2 МПа из стальных труб диаметром 800 мм протяженностью 6,4 км;

- газопровод давлением 1,2 МПа из стальных труб диаметром 300 мм протяженностью 8,2 км;
- кабель электрохимической защиты;
- кабельная линия электропередачи 0,4 кВ;
- подъездная дорога с покрытием из щебня;
- запорная арматура.

Назначение проектируемого объекта: повышение стабильности и надежности системы газоснабжения потребителей города Нижнего Новгорода.

Строительство объекта предусмотрено в 1 этап.

Документацией по планировке территории не предусмотрено изменение существующих красных линий.

Зона планируемого размещения линейного объекта устанавливается на территории городского округа город Нижний Новгород и городского округа город Дзержинск Нижегородской области.

*Перечень координат характерных точек границ зоны планируемого размещения линейного объекта (система координат ГСК 52, зона 2)*

Номер характерной точки	Координаты, м	
	X	Y
1	528511,29	2199938,65
2	528510,66	2199925,12
3	528546,55	2199923,74
4	528546,48	2199921,74
5	528624,99	2199918,85
6	528625,75	2199939,48
7	528637,38	2200154,81
8	528643,09	2200260,46
9	528645,56	2200305,02
10	528808,47	2200296,20
11	528868,67	2200292,92
12	528869,00	2200299,02
13	528869,88	2200298,96
14	528877,46	2200358,68
15	528873,83	2200387,65
16	528874,48	2200399,63
17	528881,97	2200427,29
18	528877,10	2200427,09
19	528876,85	2200433,08

Номер характерной точки	Координаты, м	
	X	Y
20	528879,85	2200433,20
21	528883,61	2200433,36
22	528889,71	2200455,88
23	528900,32	2200452,18
24	528904,74	2200451,17
25	528906,60	2200450,77
26	528908,73	2200450,56
27	528909,77	2200455,54
28	528924,16	2200455,09
29	528944,69	2200456,22
30	528960,19	2200456,77
31	528991,39	2200461,14
32	529021,05	2200466,33
33	529030,08	2200468,62
34	529036,99	2200467,33
35	529038,23	2200467,69
36	529045,94	2200469,71
37	529047,38	2200476,58
38	529062,27	2200480,31

Номер характерной точки	Координаты, м	
	X	Y
39	529075,35	2200485,83
40	529088,92	2200490,06
41	529099,12	2200494,44
42	529113,05	2200498,08
43	529123,73	2200502,99
44	529138,90	2200507,87
45	529149,38	2200517,80
46	529159,02	2200527,22
47	529168,70	2200536,86
48	529179,53	2200545,29
49	529188,71	2200552,70
50	529203,69	2200565,12
51	529214,94	2200578,02
52	529222,04	2200588,08
53	529229,33	2200592,90
54	529236,50	2200602,32
55	529242,34	2200608,12
56	529256,38	2200623,15
57	529266,64	2200639,16
58	529272,97	2200649,93
59	529276,64	2200656,35
60	529282,50	2200667,38
61	529296,94	2200699,24
62	529305,09	2200713,70
63	529317,11	2200732,79
64	529325,55	2200747,33
65	529330,28	2200754,08
66	529332,97	2200762,47
67	529338,18	2200772,73
68	529348,20	2200786,57
69	529356,02	2200794,50
70	529361,09	2200808,90
71	529366,01	2200816,81
72	529370,21	2200831,17
73	529380,27	2200850,72
74	529387,15	2200863,09
75	529394,81	2200878,23
76	529403,22	2200895,10
77	529409,84	2200902,93
78	529409,21	2200903,06
79	529413,19	2200910,10
80	529494,90	2201056,37
81	529538,33	2201131,67
82	529567,66	2201185,71
83	529599,73	2201240,20

Номер характерной точки	Координаты, м	
	X	Y
84	529667,84	2201367,28
85	529721,54	2201464,25
86	529744,89	2201507,34
87	529829,55	2201660,12
88	529892,74	2201772,41
89	529891,99	2201777,35
90	529943,79	2201872,03
91	529937,83	2201876,31
92	530007,60	2202001,21
93	530014,23	2201996,40
94	530069,00	2202094,74
95	530090,39	2202133,93
96	530118,81	2202181,57
97	530094,72	2202195,92
98	530096,15	2202198,58
99	530074,30	2202211,59
100	530079,15	2202219,73
101	530086,53	2202232,10
102	530090,31	2202236,05
103	530111,06	2202257,73
104	530163,66	2202312,83
105	530203,94	2202354,77
106	530292,28	2202400,45
107	530318,28	2202409,24
108	530322,94	2202395,44
109	530325,30	2202388,44
110	530327,21	2202389,03
111	530337,07	2202359,94
112	530369,84	2202371,05
113	530457,01	2202394,48
114	530483,34	2202405,87
115	530529,94	2202421,18
116	530577,51	2202443,93
117	530641,50	2202486,46
118	530664,73	2202502,92
119	530711,98	2202553,12
120	530743,75	2202589,21
121	530763,36	2202614,67
122	530803,15	2202663,65
123	530864,66	2202739,72
124	530863,55	2202745,14
125	530863,76	2202748,21
126	530912,67	2202809,76
127	530977,23	2202891,43
128	531004,21	2202926,51

Номер характерной точки	Координаты, м	
	X	Y
129	531024,18	2202951,42
130	531024,49	2202951,58
131	531125,32	2203076,18
132	531123,76	2203077,44
133	531141,28	2203099,25
134	531166,97	2203131,24
135	531178,10	2203145,08
136	531201,68	2203174,45
137	531222,45	2203200,30
138	531249,53	2203234,02
139	531267,77	2203256,59
140	531281,65	2203274,05
141	531286,39	2203279,97
142	531250,44	2203309,19
143	531249,72	2203308,28
144	531097,40	2203435,37
145	531089,40	2203441,35
146	531102,43	2203622,28
147	531101,45	2203622,20
148	531101,62	2203626,92
149	531068,98	2203627,74
150	531077,35	2203964,09
151	531100,09	2204030,09
152	531119,24	2204068,59
153	531136,25	2204104,51
154	531136,29	2204106,93
155	531112,49	2204125,99
156	531089,60	2204497,11
157	531088,63	2204512,78
158	531085,55	2204505,79
159	531071,82	2204511,83
160	531087,93	2204548,45
161	531110,84	2204601,14
162	531124,72	2204632,77
163	531139,11	2204626,52
164	531174,75	2204658,53
165	531178,85	2204658,76
166	531272,53	2204763,60
167	531207,61	2204821,60
168	531202,65	2204828,65
169	531197,95	2204835,30
170	531191,82	2204829,15
171	531169,04	2204851,85
172	531183,16	2204866,02
173	531206,63	2204842,64

Номер характерной точки	Координаты, м	
	X	Y
174	531213,23	2204848,35
175	531218,99	2204840,17
176	531222,64	2204835,00
177	531284,36	2204779,85
178	531300,77	2204765,18
179	531335,06	2204734,54
180	531325,07	2204723,36
181	531290,78	2204753,99
182	531188,24	2204639,26
183	531182,88	2204638,96
184	531127,44	2204589,17
185	531106,88	2204541,85
186	531107,72	2204528,28
187	531109,56	2204498,34
188	531132,06	2204134,11
189	531137,44	2204128,34
190	531137,48	2204119,90
191	531145,12	2204120,11
192	531150,07	2204114,81
193	531149,95	2204095,27
194	531133,85	2204066,71
195	531097,27	2203960,50
196	531089,47	2203647,23
197	531122,11	2203646,42
198	531121,48	2203624,00
199	531118,21	2203581,29
200	531117,25	2203558,79
201	531109,70	2203458,64
202	531139,20	2203435,50
203	531166,88	2203470,90
204	531194,46	2203449,36
205	531228,47	2203492,56
206	531267,81	2203461,69
207	531206,10	2203383,04
208	531234,02	2203361,15
209	531241,90	2203354,98
210	531269,38	2203333,29
211	531265,25	2203328,03
212	531314,47	2203282,91
213	531313,81	2203282,10
214	531139,35	2203064,92
215	531139,26	2203061,62
216	531040,37	2202939,37
217	531040,13	2202939,35
218	530970,31	2202850,09

Номер характерной точки	Координаты, м	
	X	Y
219	530698,29	2202508,08
220	530672,97	2202483,01
221	530585,34	2202431,05
222	530502,17	2202391,50
223	530333,49	2202337,76
224	530325,72	2202342,69
225	530324,53	2202340,80
226	530308,53	2202350,27
227	530318,11	2202353,52
228	530308,13	2202383,07
229	530302,74	2202381,39
230	530271,27	2202369,06
231	530254,99	2202360,00
232	530227,98	2202341,78
233	530201,66	2202323,65
234	530182,49	2202308,76
235	530163,37	2202287,25
236	530137,20	2202257,57
237	530116,07	2202232,50
238	530104,36	2202213,67
239	530146,24	2202188,50
240	530112,05	2202131,21
241	530083,91	2202080,17
242	530083,81	2202080,23
243	530033,13	2201989,46
244	530026,07	2201993,28
245	529964,01	2201882,15
246	529969,83	2201877,97
247	529876,60	2201707,64
248	529784,11	2201540,64
249	529660,09	2201319,94
250	529564,69	2201146,00
251	529521,38	2201067,89
252	529515,00	2201071,44
253	529420,19	2200900,80
254	529422,02	2200900,42
255	529428,61	2200899,12
256	529425,28	2200891,51
257	529420,82	2200883,24
258	529412,90	2200869,17
259	529404,82	2200853,72
260	529397,91	2200841,28
261	529388,87	2200823,72
262	529387,11	2200817,69
263	529390,85	2200815,57

Номер характерной точки	Координаты, м	
	X	Y
264	529334,20	2200715,49
265	529330,99	2200717,31
266	529322,25	2200703,42
267	529314,72	2200690,20
268	529300,47	2200658,58
269	529294,16	2200646,70
270	529283,68	2200628,69
271	529272,24	2200610,83
272	529264,47	2200602,51
273	529256,70	2200594,20
274	529251,68	2200589,21
275	529243,19	2200578,09
276	529236,20	2200573,47
277	529230,69	2200565,66
278	529217,71	2200550,76
279	529201,37	2200537,22
280	529191,95	2200529,62
281	529181,95	2200521,83
282	529173,07	2200512,98
283	529163,25	2200503,39
284	529149,35	2200490,22
285	529130,99	2200484,31
286	529119,80	2200479,17
287	529105,63	2200475,47
288	529095,86	2200471,27
289	529082,23	2200467,03
290	529068,63	2200461,28
291	529064,40	2200460,22
292	529062,99	2200453,49
293	529043,55	2200448,41
294	529037,99	2200446,80
295	529030,73	2200448,15
296	529025,27	2200446,77
297	528994,36	2200441,36
298	528976,24	2200438,97
299	528962,05	2200436,82
300	528945,59	2200436,24
301	528925,94	2200435,16
302	528924,62	2200428,85
303	528903,70	2200430,96
304	528894,34	2200396,44
305	528887,55	2200271,86
306	528807,38	2200276,23
307	528664,45	2200284,01
308	528661,54	2200230,61

Номер характерной точки	Координаты, м	
	X	Y
309	528658,82	2200180,68
310	528657,35	2200153,73
311	528645,73	2199938,57
312	528644,66	2199909,58
313	528647,25	2199908,85
314	528646,70	2199893,86
315	528621,72	2199894,78
316	528621,82	2199898,96
317	528525,76	2199902,49
318	528525,96	2199904,49
319	528496,92	2199905,55
320	528497,43	2199919,17
321	528495,41	2199918,79
322	528495,71	2199927,05
323	528491,40	2199927,21
324	528473,61	2199924,10
325	528468,52	2199926,57
326	528458,33	2199928,20
327	528423,87	2199926,70
328	528423,74	2199921,89
329	528391,13	2199922,92
330	528391,19	2199925,81
331	528365,44	2199926,78
332	528362,76	2199924,59
333	528349,05	2199925,48
334	528334,00	2199927,91
335	528335,84	2199937,15
336	528324,11	2199941,55
337	528314,15	2199947,15
338	528296,07	2199952,94
339	528291,73	2199953,71
340	528266,18	2199963,30
341	528253,67	2199968,75
342	528240,86	2199975,63
343	528225,38	2199987,37
344	528221,28	2199990,65
345	528207,33	2200005,03
346	528197,74	2200017,17
347	528192,60	2200024,87
348	528185,31	2200038,40
349	528178,04	2200053,53
350	528170,42	2200070,26
351	528168,81	2200073,57
352	528160,74	2200089,82
353	528154,21	2200100,10

Номер характерной точки	Координаты, м	
	X	Y
354	528151,52	2200106,37
355	528148,15	2200107,72
356	528146,54	2200109,74
357	528137,75	2200116,30
358	528129,29	2200120,99
359	528124,47	2200122,90
360	528117,01	2200125,09
361	528106,60	2200127,32
362	528098,04	2200128,46
363	528081,35	2200130,66
364	528073,53	2200130,36
365	528061,73	2200131,63
366	527960,42	2200257,28
367	527940,57	2200281,89
368	527679,77	2200605,89
369	527657,27	2200613,27
370	527656,03	2200609,47
371	527640,43	2200614,58
372	527640,39	2200618,81
373	527623,91	2200624,21
374	527623,99	2200619,97
375	527531,86	2200650,19
376	527463,32	2200672,67
377	527457,83	2200655,95
378	527453,90	2200656,78
379	527435,00	2200599,16
380	527438,10	2200595,77
381	527434,61	2200585,13
382	527464,07	2200575,42
383	527455,31	2200548,83
384	527418,76	2200560,87
385	527414,73	2200548,55
386	527406,78	2200551,16
387	527339,89	2200417,22
388	527345,27	2200399,06
389	527330,59	2200406,78
390	527325,38	2200407,74
391	527309,99	2200415,27
392	527304,36	2200418,24
393	527324,19	2200424,95
394	527393,20	2200563,13
395	527395,02	2200568,69
396	527388,18	2200570,94
397	527366,29	2200574,10
398	527365,41	2200568,67

Номер характерной точки	Координаты, м	
	X	Y
399	527326,81	2200574,25
400	527331,18	2200601,40
401	527335,54	2200630,58
402	527341,46	2200664,92
403	527346,48	2200709,01
404	527351,02	2200734,79
405	527357,53	2200773,62
406	527363,06	2200825,78
407	527364,59	2200851,39
408	527366,48	2200861,69
409	527367,94	2200861,24
410	527369,65	2200871,23
411	527366,29	2200870,72
412	527366,43	2200881,96
413	527366,49	2200885,22
414	527368,90	2200899,36
415	527385,84	2201286,09
416	527391,34	2201285,85
417	527392,85	2201320,32
418	527344,83	2201322,38
419	527344,18	2201316,91
420	527294,53	2201319,04
421	527283,18	2201319,30
422	527284,25	2201349,48
423	527260,78	2201350,43
424	527263,42	2201415,38
425	527298,36	2201413,10
426	527298,58	2201417,55
427	527303,99	2201415,15
428	527306,26	2201470,38
429	527313,48	2201689,45
430	527361,43	2202961,41
431	527353,40	2203916,67
432	527390,20	2204001,43
433	527375,73	2204007,80
434	527385,54	2204030,60
435	527399,74	2204024,40
436	527453,40	2204001,31
437	527464,86	2204027,97
438	527486,59	2204083,21
439	527494,13	2204120,53
440	527497,14	2204131,62
441	527502,08	2204145,96
442	527503,86	2204150,97
443	527508,86	2204159,71

Номер характерной точки	Координаты, м	
	X	Y
444	527511,19	2204162,12
445	527512,78	2204164,37
446	527517,17	2204169,34
447	527522,25	2204175,07
448	527529,01	2204179,63
449	527546,42	2204212,01
450	527575,54	2204271,88
451	527762,48	2204679,99
452	527815,32	2204796,62
453	527767,20	2204818,42
454	527760,62	2204824,58
455	527757,56	2204856,00
456	527756,86	2205074,22
457	527674,47	2205368,06
458	527667,52	2205395,03
459	527666,99	2205394,73
460	527666,82	2205395,31
461	527561,16	2205772,13
462	527677,71	2205804,81
463	527786,97	2205813,27
464	528062,24	2205883,56
465	528137,52	2205904,28
466	528245,15	2205925,29
467	528333,68	2205924,29
468	528363,11	2205923,96
469	528362,97	2205911,20
470	528366,71	2205888,74
471	528348,76	2205885,76
472	528348,82	2205882,48
473	528342,81	2205882,71
474	528342,78	2205884,76
475	528339,09	2205884,14
476	528337,07	2205896,25
477	528247,70	2205897,26
478	528143,93	2205877,00
479	528069,41	2205856,50
480	527791,55	2205785,54
481	527682,62	2205777,11
482	527595,68	2205752,73
483	527784,85	2205078,12
484	527785,56	2204857,42
485	527787,27	2204840,07
486	527852,38	2204810,57
487	527867,13	2204803,89
488	527857,22	2204782,01

Номер характерной точки	Координаты, м	
	X	Y
489	527842,39	2204788,73
490	527787,96	2204668,38
491	527600,86	2204259,93
492	527571,35	2204199,26
493	527550,06	2204159,66
494	527547,95	2204158,63
495	527540,85	2204153,84
496	527534,79	2204146,99
497	527532,82	2204144,20
498	527531,41	2204142,75
499	527528,51	2204136,71
500	527523,92	2204123,38
501	527521,39	2204114,07
502	527519,52	2204104,37
503	527519,53	2204090,37
504	527490,76	2204017,31
505	527468,05	2203964,53
506	527414,39	2203987,61
507	527381,45	2203911,02
508	527384,18	2203585,89
509	527384,85	2203585,89
510	527387,85	2203585,89
511	527387,85	2203579,89
512	527384,23	2203579,89
513	527389,43	2202961,00
514	527341,46	2201688,46
515	527334,24	2201469,35
516	527331,55	2201403,89
517	527334,53	2201403,33
518	527336,01	2201403,84
519	527337,06	2201404,09
520	527335,10	2201356,33
521	527346,36	2201355,85
522	527346,20	2201350,35
523	527395,96	2201348,21
524	527396,19	2201353,71
525	527427,78	2201352,35
526	527407,75	2200895,20
527	527405,43	2200881,65
528	527405,34	2200874,42
529	527398,59	2200874,29
530	527395,35	2200855,42
531	527396,89	2200855,27
532	527404,56	2200853,11
533	527403,38	2200846,69

Номер характерной точки	Координаты, м	
	X	Y
534	527401,32	2200816,42
535	527396,19	2200768,45
536	527389,38	2200727,76
537	527385,80	2200708,57
538	527380,19	2200659,98
539	527375,43	2200632,73
540	527370,69	2200601,76
541	527394,62	2200598,30
542	527408,01	2200593,89
543	527414,35	2200613,21
544	527418,70	2200613,62
545	527434,33	2200661,29
546	527430,44	2200662,28
547	527445,43	2200708,00
548	527453,04	2200705,50
549	527496,54	2200838,17
550	527510,50	2200835,89
551	527509,86	2200833,97
552	527514,65	2200833,19
553	527515,28	2200835,11
554	527525,27	2200833,48
555	527524,64	2200831,56
556	527529,48	2200830,77
557	527530,11	2200832,69
558	527540,10	2200831,07
559	527536,95	2200821,45
560	527531,95	2200822,26
561	527530,43	2200817,62
562	527535,43	2200816,81
563	527532,27	2200807,19
564	527527,27	2200808,01
565	527525,74	2200803,37
566	527530,74	2200802,56
567	527527,57	2200792,94
568	527517,57	2200794,57
569	527518,21	2200796,49
570	527513,38	2200797,28
571	527512,75	2200795,36
572	527502,75	2200796,99
573	527503,39	2200798,91
574	527498,57	2200799,70
575	527497,94	2200797,77
576	527492,03	2200798,74
577	527460,64	2200703,01
578	527496,06	2200691,31

Номер характерной точки	Координаты, м	
	X	Y
579	527509,89	2200734,13
580	527542,95	2200723,45
581	527560,04	2200775,58
582	527607,56	2200760,00
583	527576,42	2200665,04
584	527622,03	2200650,08
585	527622,11	2200645,85
586	527640,94	2200639,67
587	527641,30	2200643,76
588	527668,75	2200634,76
589	527666,43	2200631,31
590	527691,63	2200623,05
591	527949,46	2200302,73
592	527971,85	2200274,95
593	528072,11	2200150,63
594	528103,10	2200147,29
595	528147,07	2200129,70
596	528166,64	2200121,87
597	528189,22	2200069,19
598	528215,01	2200018,54

Номер характерной точки	Координаты, м	
	X	Y
599	528241,81	2199992,26
600	528273,50	2199977,70
601	528325,59	2199959,52
602	528339,26	2199957,31
603	528339,27	2199953,39
604	528350,65	2199953,43
605	528349,40	2199945,68
606	528351,30	2199945,37
607	528386,45	2199943,08
608	528433,09	2199941,60
609	528446,70	2199943,34
610	528465,13	2199946,56
611	528465,93	2199941,98
612	528468,54	2199941,87
613	528468,67	2199935,64
614	528471,78	2199936,26
615	528487,40	2199939,29
616	528506,30	2199938,57
1	528511,29	2199938,65

Выполнение чертежа границ зон планируемого размещения линейных объектов, подлежащих реконструкции в связи с изменением их местоположения, не требуется в связи с отсутствием таких линейных объектов.

В составе проектируемого объекта отсутствуют объекты капитального строительства, для которых требуется установление предельных параметров разрешенного строительства, реконструкции.

Проектируемый объект имеет пересечения с существующими объектами: кабелями линии связи, сетями водопровода, газопровода, бытовой канализации, воздушными линиями электропередачи, автомобильными дорогами.

Пересечение с существующими инженерными коммуникациями осуществляется в соответствии с нормативными требованиями и техническими условиями владельцев коммуникаций. Размещение проектируемого объекта в охранных зонах инженерных коммуникаций запланировано с соблюдением требований установленных охранных зон.

Пересечения проектируемого газопровода с автомобильными дорогами будут выполнены методом горизонтально-направленного бурения в соответствии с техническими условиями владельцев автомобильных дорог.

На пересечении с автомобильной дорогой в районе дома 51 по ул. Чаадаева проектируемый стальной газопровод диаметром 300 мм прокладывается открытым способом из-за необходимости выполнения поворота трассы.

На участке от ПК 13<sup>1</sup>+25 до ПК 14<sup>1</sup>+60 протяженностью 135 м проектируемый газопровод размещается в теле автомобильной дороги в связи со сближением границ городских лесов города Дзержинска с обочиной автомобильной дороги и близким расположением строений Зонального центра кинологической службы ГУ МВД России по Нижегородской области с противоположной стороны автомобильной дороги. На данном участке предусмотрен открытый способ прокладки проектируемого газопровода. В целях обеспечения постоянного проезда автотранспорта во время выполнения строительно-монтажных работ проектом предусмотрено выполнение временного проезда на участке от ПК13<sup>1</sup>+10 до ПК14<sup>1</sup>+70 с покрытием из железобетонных плит.

Проектные решения по строительству проектируемого газопровода разработаны с учетом объектов, планируемых к размещению в ранее утвержденной документации по планировке территории. Осуществление мероприятий по защите таких объектов от возможного негативного воздействия в связи с размещением газопровода не требуется.

Согласно полученным исходным данным в границах территории, в отношении которой осуществляется подготовка проекта планировки, объекты культурного наследия отсутствуют. Осуществление мероприятий по сохранению объектов культурного наследия от возможного негативного воздействия в связи с размещением газопровода не требуется.

В целях минимизации и предупреждения негативного воздействия на ландшафтную структуру территории проектируемого объекта в документации предусмотрены мероприятия по охране окружающей среды.

Проектируемый газопровод частично размещен в границах водоохранной зоны р. Параша. При строительстве перехода газопровода методом горизонтально-направленного бурения в русле р. Параша земляные работы не производятся, не происходит разрушения и изменения рельефа берегов и дна и не изменяется качество воды. В целях контроля режима использования водоохранных зон в соответствии с требованиями действующего законодательства и нормативов в области охраны поверхностных вод предусмотрен мониторинг водного объекта и водоохранной зоны.

Строительство газопровода затрагивает озелененные территории общего пользования (далее - ОТОП), включенные в Реестр ОТОП Нижегородской области и Перечень ОТОП г. Нижнего Новгорода. Границы зоны планируемого размещения линейного объекта пересекают ОТОП 2-МС-Р «Рекреационно-природная территория» с местоположением: Балахнинский лесхоз Московского лесничества (участок 1: кварталы 42, 50) и Козинского лесничества (участок 2: квартал 50). Для предотвращения негативного воздействия на растительный и животный мир ОТОП предусмотрено осуществление мероприятий по охране окружающей среды при строительстве газопровода в соответствии с требованиями Закона Нижегородской области от 7 сентября 2007 г. № 110-З «Об охране озелененных территорий Нижегородской области».

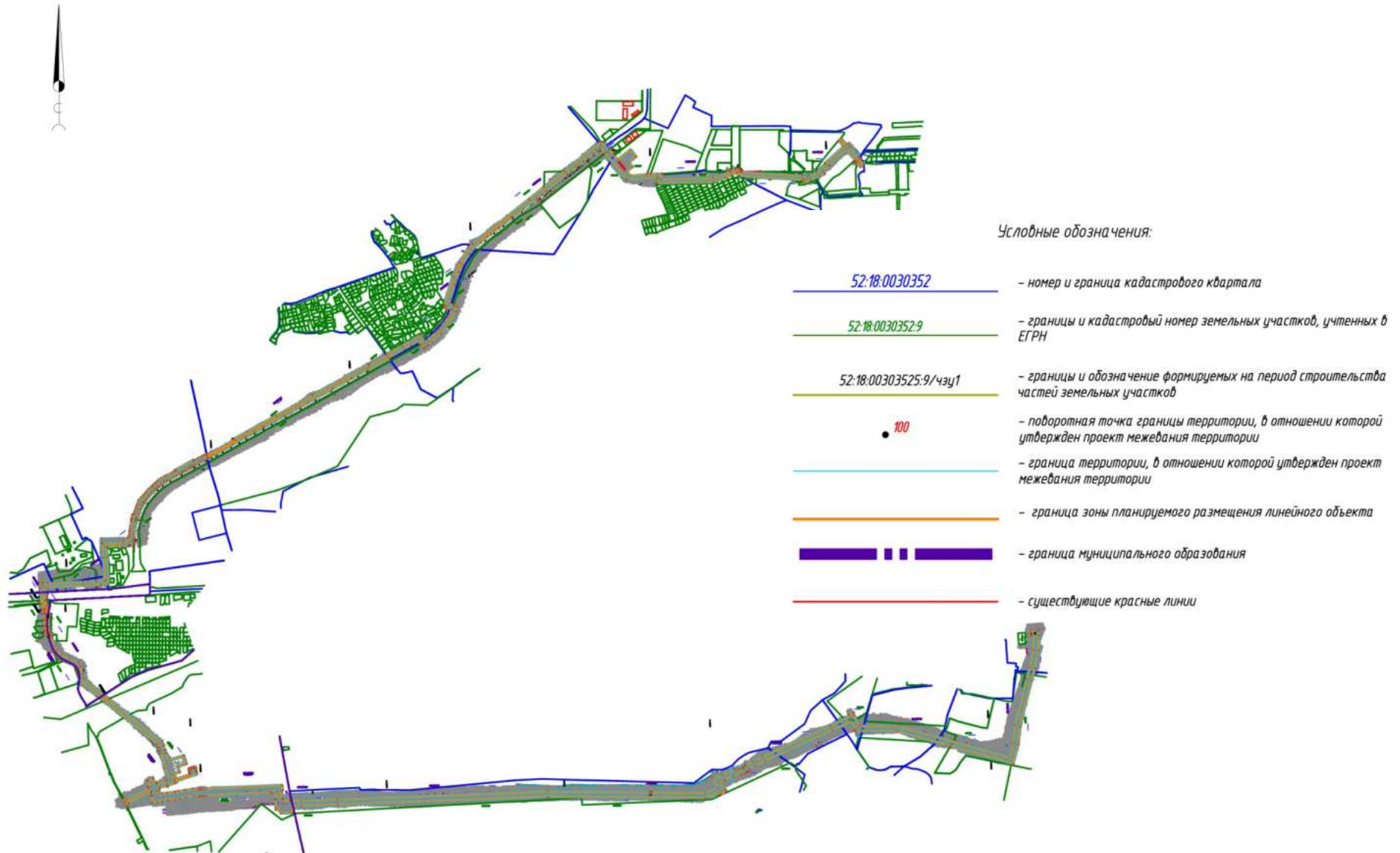
Проектируемый объект затрагивает земли Дзержинского городского лесничества, Игумновского участкового лесничества. Планируется проведение процедуры перевода из категории городских лесов в леса иных категорий. Проектом предусмотрены мероприятия по охране лесов, расположенных в границах зоны планируемого размещения линейного объекта. В соответствии с лесохозяйственным регламентом Дзержинского городского лесничества проектом предусмотрены мероприятия по лесовосстановлению.

Проектируемый объект относится к опасным производственным объектам. По пожарной опасности проектируемый объект относится к категории - повышенная взрывопожароопасность (АН).

Проектом предусмотрены технические решения и организационные мероприятия, направленные на снижение вероятности возникновения чрезвычайных ситуаций и их локализацию, мероприятия по обеспечению пожарной безопасности, мероприятия по обеспечению устойчивой связи на объекте на период строительства для оповещения об опасностях и чрезвычайных ситуациях.

В связи с размещением газопровода согласно Правилам охраны газораспределительных сетей, утвержденным постановлением Правительства Российской Федерации от 20 ноября 2000 г. № 878, подлежит установлению охранная зона газопровода.

## Проект межевания территории III. Чертеж межевания территории



#### IV. Перечень и сведения об образуемых земельных участках

Местоположение границ и условные номера формируемых частей земельных участков, необходимых для строительства линейного объекта, указаны в разделе III. Чертеж межевания территории.

Проектом межевания территории предусмотрено формирование частей земельных участков в целях установления публичного сервитута.

*Перечень и сведения о частях земельных участков, формируемых в границах зоны планируемого размещения линейного объекта и необходимых на период строительства линейного объекта в целях установления публичного сервитута*

Условный номер формируемой части земельного участка	Кадастровый номер земельного участка	Вид разрешенного использования земельного участка	Категория земель	Адрес (описание местоположения)	Площадь формируемой части земельного участка, кв.м
52:21:0000000:4858/чзу1	52:21:0000000:4858	полоса отвода федеральной автомобильной дороги общего пользования М-7 «Волга»	Земли населённых пунктов	Российская Федерация, Нижегородская обл, городской округ город Дзержинск, г Дзержинск, ш Московское, земельный участок 99	1010
52:21:0000000:6/чзу1* (2 контура)	52:21:0000000:6	Для ведения лесного хозяйства	Земли населенных пунктов	Российская Федерация, Нижегородская область, на территории г. Дзержинска	1150
52:21:0000000:6/чзу1(1)	-	-	-	-	672
52:21:0000000:6/чзу1(2)	-	-	-	-	478

\* формируемые части земельного участка подлежат процедуре перевода из категории городских лесов в леса иных категорий.

*Целевое назначение лесов, вид (виды) разрешенного использования лесного участка, количественные и качественные характеристики лесного участка, сведения о нахождении лесного участка в границах особо защитных участков лесов*

1. Субъект Российской Федерации				Нижегородская область								
2. Муниципальное образование				г. Дзержинск								
3. Категория земель				Городские леса								
4. Лесничество (лесопарк)				Дзержинское городское лесничество								
Участковое лесничество, урочище (при наличии)				Игумновское участковое лесничество								
Целевое назначение лесов, категория защитных лесов				Защитные леса, городские леса								
Квартал				109								
Лесотаксационный выдел/часть лесотаксационного выдела				Часть выдела 5,16								
5. Общая площадь лесного участка				0,1150 га								
6. Таксационное описание участка по целевому назначению и категориям защитных лесов:												
№ п/п	Условный номер образуемого земельного участка (многоконтурного земельного участка)	Целевое назначение лесов	Сведения об особо защитных участках лесов (ОЗУ)	Местоположение лесного участка			Площадь (га) / Запас древесины (м3)	Количественные и качественные характеристики лесного участка				
				Участковое лесничество / урочище	Лесной квартал	Лесотаксационный выдел		Состав насаждений	Возраст (лет)	Бонитет	Полнота древостоя	Запас насаждений (м³ на 1 га)
Дзержинское городское лесничество												
1	52:21:0000000:6/чзу1(1)	Защитные леса, городские леса	-	Игумновское участковое лесничество	109	16	0,0672/1	8Б1ОЛЧ1ОС	80	2	0,6	20
2	52:21:0000000:6/чзу1(2)	Защитные леса, городские леса	участки леса вокруг насел. пунктов и садовод	Игумновское участковое лесничество	109	5	0,0478/1	Культуры лесные 10 С	63	2	0,7	22
Итого 52:21:0000000:6/чзу1*							0,1150/2					
ВСЕГО							0,1150/2					
7. Вид использования лесов		строительство, реконструкция, эксплуатация линейных объектов										

8. Виды разрешенного использования лесного участка	заготовка древесины; заготовка живицы; заготовка и сбор недревесных лесных ресурсов; заготовка пищевых лесных ресурсов и сбор лекарственных растений; осуществление видов деятельности в сфере охотничьего хозяйства; ведение сельского хозяйства; осуществление научно-исследовательской, образовательной деятельности; осуществление религиозной деятельности; создание лесных плантаций и их эксплуатация; выращивание лесных плодовых, ягодных, декоративных растений, лекарственных растений; выращивание посадочного материала лесных растений (саженцев, сеянцев); строительство и эксплуатация водохранилищ и иных искусственных водных объектов, а также гидротехнических сооружений и специализированных портов.
--	--

\* формируемые части земельного участка подлежат процедуре перевода из категории городских лесов в леса иных категорий.

Проектом межевания предусмотрено установление публичного сервитута в границах зоны планируемого размещения линейного объекта для использования земельных участков и земель, государственная собственность на которые не разграничена, в целях, предусмотренных пунктом 1 статьи 39.37 Земельного кодекса Российской Федерации.

*Перечень кадастровых номеров существующих земельных участков, на которых линейный объект может быть размещен на условиях публичного сервитута*

Кадастровый номер земельного участка	Вид разрешенного использования земельного участка	Категория земель	Местоположение земельного участка	Площадь публичного сервитута в границах земельного участка, кв.м.
52:18:0030352:9	для проведения инженерно-изыскательских работ	Земли населенных пунктов	Нижегородская обл., г. Нижний Новгород, Канавинский район, от садов по ул. Декабристов в сторону ул. Тепличная	25370
52:18:0030266:28	Для учебного автодрома	Земли населенных пунктов	Российская Федерация, Нижегородская область, городской округ город Нижний Новгород, город Нижний Новгород, шоссе Московское, земельный участок 302Е	1346
52:21:0000157:74	Для сельскохозяйственного использования	Земли населенных пунктов	обл. Нижегородская, г. Дзержинск, 58 кв. Игумн. лесн. Держ. лесх., 401км+600м Московского шоссе, 1/2894.	67387
52:21:0000157:338	для эксплуатации здания (насосной станции) и площадок для дрессировки и тренировки служебно-розыскных собак	Земли населенных пунктов	Нижегородская область, г Дзержинск, 401 км + 500 м Московского шоссе, 2 Б	1601

Кадастровый номер земельного участка	Вид разрешенного использования земельного участка	Категория земель	Местоположение земельного участка	Площадь публичного сервитута в границах земельного участка, кв.м.
52:21:0000000:4858	полоса отвода федеральной автомобильной дороги общего пользования М-7 «Волга»	Земли населенных пунктов	Российская Федерация, Нижегородская обл, городской округ город Дзержинск, г Дзержинск, ш Московское, земельный участок 99	1010
52:17:0080413:3	пост ГАИ	Земли населенных пунктов	обл. Нижегородская, р-н Балахнинский, в районе п.Орловские дворики	3754
52:18:0000000:146	под автомобильную дорогу общего пользования	Земли населенных пунктов	Нижегородская обл., г. Нижний Новгород, Сормовский район, от Московского шоссе до ул. Федосеенко	14532
52:18:0000000:7930	под находящейся в муниципальной собственности автомобильной дорогой общего пользования	Земли населенных пунктов	Нижегородская обл., г. Нижний Новгород, Московский район, ул. Чаадаева (от ул. Депутатов до границы с Сормовским районом)	15998
52:18:0000000:13742	под автомобильной дорогой общего пользования	Земли населенных пунктов	Нижегородская обл., г. Нижний Новгород, Московский район, ул. Художников	80
52:18:0020128:16	для проектирования, строительства и ввода в эксплуатацию производственно-логистического комплекса	Земли населенных пунктов	Нижегородская обл., г. Нижний Новгород, Московский район, в промзоне, за улицей Федосеенко, 63 (ЗАО "Волгостальконструкция")	6577
52:21:0000000:6	Для ведения лесного хозяйства	Земли населенных пунктов	Российская Федерация, Нижегородская область, на территории г. Дзержинска	1150
52:18:0000000:7679	под городские леса	Земли населенных пунктов	Нижегородская обл., г. Нижний Новгород, Сормовский район, (участок 6)	34625
52:18:0000000:622	под городские леса	Земли населенных пунктов	Нижегородская обл., г. Нижний Новгород, Московский район (участок 1)	15568

## V. Сведения о границах территории, в отношении которой утвержден проект межевания

Местоположение границ территории, в отношении которой утвержден проект межевания, и обозначение характерных точек границ указаны в разделе III. Чертеж межевания территории.

*Перечень координат характерных точек границ территории, в отношении которой утвержден проект межевания (система координат ГСК 52, зона 2)*

Номер характерной точки	Координаты, м	
	X	Y
1	528511,29	2199938,65
2	528510,66	2199925,12
3	528546,55	2199923,74
4	528546,48	2199921,74
5	528624,99	2199918,85
6	528625,75	2199939,48
7	528637,38	2200154,81
8	528643,09	2200260,46
9	528645,56	2200305,02
10	528808,47	2200296,20
11	528868,67	2200292,92
12	528869,00	2200299,02
13	528869,88	2200298,96
14	528877,46	2200358,68
15	528873,83	2200387,65
16	528874,48	2200399,63
17	528881,97	2200427,29
18	528877,10	2200427,09
19	528876,85	2200433,08
20	528879,85	2200433,20
21	528883,61	2200433,36
22	528889,71	2200455,88
23	528900,32	2200452,18
24	528904,74	2200451,17
25	528906,60	2200450,77
26	528908,73	2200450,56
27	528909,77	2200455,54
28	528924,16	2200455,09
29	528944,69	2200456,22
30	528960,19	2200456,77
31	528991,39	2200461,14
32	529021,05	2200466,33

Номер характерной точки	Координаты, м	
	X	Y
33	529030,08	2200468,62
34	529036,99	2200467,33
35	529038,23	2200467,69
36	529045,94	2200469,71
37	529047,38	2200476,58
38	529062,27	2200480,31
39	529075,35	2200485,83
40	529088,92	2200490,06
41	529099,12	2200494,44
42	529113,05	2200498,08
43	529123,73	2200502,99
44	529138,90	2200507,87
45	529149,38	2200517,80
46	529159,02	2200527,22
47	529168,70	2200536,86
48	529179,53	2200545,29
49	529188,71	2200552,70
50	529203,69	2200565,12
51	529214,94	2200578,02
52	529222,04	2200588,08
53	529229,33	2200592,90
54	529236,50	2200602,32
55	529242,34	2200608,12
56	529256,38	2200623,15
57	529266,64	2200639,16
58	529272,97	2200649,93
59	529276,64	2200656,35
60	529282,50	2200667,38
61	529296,94	2200699,24
62	529305,09	2200713,70
63	529317,11	2200732,79
64	529325,55	2200747,33

Номер характерной точки	Координаты, м	
	X	Y
65	529330,28	2200754,08
66	529332,97	2200762,47
67	529338,18	2200772,73
68	529348,20	2200786,57
69	529356,02	2200794,50
70	529361,09	2200808,90
71	529366,01	2200816,81
72	529370,21	2200831,17
73	529380,27	2200850,72
74	529387,15	2200863,09
75	529394,81	2200878,23
76	529403,22	2200895,10
77	529409,84	2200902,93
78	529409,21	2200903,06
79	529413,19	2200910,10
80	529494,90	2201056,37
81	529538,33	2201131,67
82	529567,66	2201185,71
83	529599,73	2201240,20
84	529667,84	2201367,28
85	529721,54	2201464,25
86	529744,89	2201507,34
87	529829,55	2201660,12
88	529892,74	2201772,41
89	529891,99	2201777,35
90	529943,79	2201872,03
91	529937,83	2201876,31
92	530007,60	2202001,21
93	530014,23	2201996,40
94	530069,00	2202094,74
95	530090,39	2202133,93
96	530118,81	2202181,57
97	530094,72	2202195,92
98	530096,15	2202198,58
99	530074,30	2202211,59
100	530079,15	2202219,73
101	530086,53	2202232,10
102	530090,31	2202236,05
103	530111,06	2202257,73
104	530163,66	2202312,83
105	530203,94	2202354,77
106	530292,28	2202400,45
107	530318,28	2202409,24
108	530322,94	2202395,44
109	530325,30	2202388,44

Номер характерной точки	Координаты, м	
	X	Y
110	530327,21	2202389,03
111	530337,07	2202359,94
112	530369,84	2202371,05
113	530457,01	2202394,48
114	530483,34	2202405,87
115	530529,94	2202421,18
116	530577,51	2202443,93
117	530641,50	2202486,46
118	530664,73	2202502,92
119	530711,98	2202553,12
120	530743,75	2202589,21
121	530763,36	2202614,67
122	530803,15	2202663,65
123	530864,66	2202739,72
124	530863,55	2202745,14
125	530863,76	2202748,21
126	530912,67	2202809,76
127	530977,23	2202891,43
128	531004,21	2202926,51
129	531024,18	2202951,42
130	531024,49	2202951,58
131	531125,32	2203076,18
132	531123,76	2203077,44
133	531141,28	2203099,25
134	531166,97	2203131,24
135	531178,10	2203145,08
136	531201,68	2203174,45
137	531222,45	2203200,30
138	531249,53	2203234,02
139	531267,77	2203256,59
140	531281,65	2203274,05
141	531286,39	2203279,97
142	531250,44	2203309,19
143	531249,72	2203308,28
144	531097,40	2203435,37
145	531089,40	2203441,35
146	531102,43	2203622,28
147	531101,45	2203622,20
148	531101,62	2203626,92
149	531068,98	2203627,74
150	531077,35	2203964,09
151	531100,09	2204030,09
152	531119,24	2204068,59
153	531136,25	2204104,51
154	531136,29	2204106,93

Номер характерной точки	Координаты, м	
	X	Y
155	531112,49	2204125,99
156	531089,60	2204497,11
157	531088,63	2204512,78
158	531085,55	2204505,79
159	531071,82	2204511,83
160	531087,93	2204548,45
161	531110,84	2204601,14
162	531124,72	2204632,77
163	531139,11	2204626,52
164	531174,75	2204658,53
165	531178,85	2204658,76
166	531272,53	2204763,60
167	531207,61	2204821,60
168	531202,65	2204828,65
169	531197,95	2204835,30
170	531191,82	2204829,15
171	531169,04	2204851,85
172	531183,16	2204866,02
173	531206,63	2204842,64
174	531213,23	2204848,35
175	531218,99	2204840,17
176	531222,64	2204835,00
177	531284,36	2204779,85
178	531300,77	2204765,18
179	531335,06	2204734,54
180	531325,07	2204723,36
181	531290,78	2204753,99
182	531188,24	2204639,26
183	531182,88	2204638,96
184	531127,44	2204589,17
185	531106,88	2204541,85
186	531107,72	2204528,28
187	531109,56	2204498,34
188	531132,06	2204134,11
189	531137,44	2204128,34
190	531137,48	2204119,90
191	531145,12	2204120,11
192	531150,07	2204114,81
193	531149,95	2204095,27
194	531133,85	2204066,71
195	531097,27	2203960,50
196	531089,47	2203647,23
197	531122,11	2203646,42
198	531121,48	2203624,00
199	531118,21	2203581,29

Номер характерной точки	Координаты, м	
	X	Y
200	531117,25	2203558,79
201	531109,70	2203458,64
202	531139,20	2203435,50
203	531166,88	2203470,90
204	531194,46	2203449,36
205	531228,47	2203492,56
206	531267,81	2203461,69
207	531206,10	2203383,04
208	531234,02	2203361,15
209	531241,90	2203354,98
210	531269,38	2203333,29
211	531265,25	2203328,03
212	531314,47	2203282,91
213	531313,81	2203282,10
214	531139,35	2203064,92
215	531139,26	2203061,62
216	531040,37	2202939,37
217	531040,13	2202939,35
218	530970,31	2202850,09
219	530698,29	2202508,08
220	530672,97	2202483,01
221	530585,34	2202431,05
222	530502,17	2202391,50
223	530333,49	2202337,76
224	530325,72	2202342,69
225	530324,53	2202340,80
226	530308,53	2202350,27
227	530318,11	2202353,52
228	530308,13	2202383,07
229	530302,74	2202381,39
230	530271,27	2202369,06
231	530254,99	2202360,00
232	530227,98	2202341,78
233	530201,66	2202323,65
234	530182,49	2202308,76
235	530163,37	2202287,25
236	530137,20	2202257,57
237	530116,07	2202232,50
238	530104,36	2202213,67
239	530146,24	2202188,50
240	530112,05	2202131,21
241	530083,91	2202080,17
242	530083,81	2202080,23
243	530033,13	2201989,46
244	530026,07	2201993,28

Номер характерной точки	Координаты, м	
	X	Y
245	529964,01	2201882,15
246	529969,83	2201877,97
247	529876,60	2201707,64
248	529784,11	2201540,64
249	529660,09	2201319,94
250	529564,69	2201146,00
251	529521,38	2201067,89
252	529515,00	2201071,44
253	529420,19	2200900,80
254	529422,02	2200900,42
255	529428,61	2200899,12
256	529425,28	2200891,51
257	529420,82	2200883,24
258	529412,90	2200869,17
259	529404,82	2200853,72
260	529397,91	2200841,28
261	529388,87	2200823,72
262	529387,11	2200817,69
263	529390,85	2200815,57
264	529334,20	2200715,49
265	529330,99	2200717,31
266	529322,25	2200703,42
267	529314,72	2200690,20
268	529300,47	2200658,58
269	529294,16	2200646,70
270	529283,68	2200628,69
271	529272,24	2200610,83
272	529264,47	2200602,51
273	529256,70	2200594,20
274	529251,68	2200589,21
275	529243,19	2200578,09
276	529236,20	2200573,47
277	529230,69	2200565,66
278	529217,71	2200550,76
279	529201,37	2200537,22
280	529191,95	2200529,62
281	529181,95	2200521,83
282	529173,07	2200512,98
283	529163,25	2200503,39
284	529149,35	2200490,22
285	529130,99	2200484,31
286	529119,80	2200479,17
287	529105,63	2200475,47
288	529095,86	2200471,27
289	529082,23	2200467,03

Номер характерной точки	Координаты, м	
	X	Y
290	529068,63	2200461,28
291	529064,40	2200460,22
292	529062,99	2200453,49
293	529043,55	2200448,41
294	529037,99	2200446,80
295	529030,73	2200448,15
296	529025,27	2200446,77
297	528994,36	2200441,36
298	528976,24	2200438,97
299	528962,05	2200436,82
300	528945,59	2200436,24
301	528925,94	2200435,16
302	528924,62	2200428,85
303	528903,70	2200430,96
304	528894,34	2200396,44
305	528887,55	2200271,86
306	528807,38	2200276,23
307	528664,45	2200284,01
308	528661,54	2200230,61
309	528658,82	2200180,68
310	528657,35	2200153,73
311	528645,73	2199938,57
312	528644,66	2199909,58
313	528647,25	2199908,85
314	528646,70	2199893,86
315	528621,72	2199894,78
316	528621,82	2199898,96
317	528525,76	2199902,49
318	528525,96	2199904,49
319	528496,92	2199905,55
320	528497,43	2199919,17
321	528495,41	2199918,79
322	528495,71	2199927,05
323	528491,40	2199927,21
324	528473,61	2199924,10
325	528468,52	2199926,57
326	528458,33	2199928,20
327	528423,87	2199926,70
328	528423,74	2199921,89
329	528391,13	2199922,92
330	528391,19	2199925,81
331	528365,44	2199926,78
332	528362,76	2199924,59
333	528349,05	2199925,48
334	528334,00	2199927,91

Номер характерной точки	Координаты, м	
	X	Y
335	528335,84	2199937,15
336	528324,11	2199941,55
337	528314,15	2199947,15
338	528296,07	2199952,94
339	528291,73	2199953,71
340	528266,18	2199963,30
341	528253,67	2199968,75
342	528240,86	2199975,63
343	528225,38	2199987,37
344	528221,28	2199990,65
345	528207,33	2200005,03
346	528197,74	2200017,17
347	528192,60	2200024,87
348	528185,31	2200038,40
349	528178,04	2200053,53
350	528170,42	2200070,26
351	528168,81	2200073,57
352	528160,74	2200089,82
353	528154,21	2200100,10
354	528151,52	2200106,37
355	528148,15	2200107,72
356	528146,54	2200109,74
357	528137,75	2200116,30
358	528129,29	2200120,99
359	528124,47	2200122,90
360	528117,01	2200125,09
361	528106,60	2200127,32
362	528098,04	2200128,46
363	528081,35	2200130,66
364	528073,53	2200130,36
365	528061,73	2200131,63
366	527960,42	2200257,28
367	527940,57	2200281,89
368	527679,77	2200605,89
369	527657,27	2200613,27
370	527656,03	2200609,47
371	527640,43	2200614,58
372	527640,39	2200618,81
373	527623,91	2200624,21
374	527623,99	2200619,97
375	527531,86	2200650,19
376	527463,32	2200672,67
377	527457,83	2200655,95
378	527453,90	2200656,78
379	527435,00	2200599,16

Номер характерной точки	Координаты, м	
	X	Y
380	527438,10	2200595,77
381	527434,61	2200585,13
382	527464,07	2200575,42
383	527455,31	2200548,83
384	527418,76	2200560,87
385	527414,73	2200548,55
386	527406,78	2200551,16
387	527339,89	2200417,22
388	527345,27	2200399,06
389	527330,59	2200406,78
390	527325,38	2200407,74
391	527309,99	2200415,27
392	527304,36	2200418,24
393	527324,19	2200424,95
394	527393,20	2200563,13
395	527395,02	2200568,69
396	527388,18	2200570,94
397	527366,29	2200574,10
398	527365,41	2200568,67
399	527326,81	2200574,25
400	527331,18	2200601,40
401	527335,54	2200630,58
402	527341,46	2200664,92
403	527346,48	2200709,01
404	527351,02	2200734,79
405	527357,53	2200773,62
406	527363,06	2200825,78
407	527364,59	2200851,39
408	527366,48	2200861,69
409	527367,94	2200861,24
410	527369,65	2200871,23
411	527366,29	2200870,72
412	527366,43	2200881,96
413	527366,49	2200885,22
414	527368,90	2200899,36
415	527385,84	2201286,09
416	527391,34	2201285,85
417	527392,85	2201320,32
418	527344,83	2201322,38
419	527344,18	2201316,91
420	527294,53	2201319,04
421	527283,18	2201319,30
422	527284,25	2201349,48
423	527260,78	2201350,43
424	527263,42	2201415,38

Номер характерной точки	Координаты, м	
	X	Y
425	527298,36	2201413,10
426	527298,58	2201417,55
427	527303,99	2201415,15
428	527306,26	2201470,38
429	527313,48	2201689,45
430	527361,43	2202961,41
431	527353,40	2203916,67
432	527390,20	2204001,43
433	527375,73	2204007,80
434	527385,54	2204030,60
435	527399,74	2204024,40
436	527453,40	2204001,31
437	527464,86	2204027,97
438	527486,59	2204083,21
439	527494,13	2204120,53
440	527497,14	2204131,62
441	527502,08	2204145,96
442	527503,86	2204150,97
443	527508,86	2204159,71
444	527511,19	2204162,12
445	527512,78	2204164,37
446	527517,17	2204169,34
447	527522,25	2204175,07
448	527529,01	2204179,63
449	527546,42	2204212,01
450	527575,54	2204271,88
451	527762,48	2204679,99
452	527815,32	2204796,62
453	527767,20	2204818,42
454	527760,62	2204824,58
455	527757,56	2204856,00
456	527756,86	2205074,22
457	527674,47	2205368,06
458	527667,52	2205395,03
459	527666,99	2205394,73
460	527666,82	2205395,31
461	527561,16	2205772,13
462	527677,71	2205804,81
463	527786,97	2205813,27
464	528062,24	2205883,56
465	528137,52	2205904,28
466	528245,15	2205925,29
467	528333,68	2205924,29
468	528363,11	2205923,96
469	528362,97	2205911,20

Номер характерной точки	Координаты, м	
	X	Y
470	528366,71	2205888,74
471	528348,76	2205885,76
472	528348,82	2205882,48
473	528342,81	2205882,71
474	528342,78	2205884,76
475	528339,09	2205884,14
476	528337,07	2205896,25
477	528247,70	2205897,26
478	528143,93	2205877,00
479	528069,41	2205856,50
480	527791,55	2205785,54
481	527682,62	2205777,11
482	527595,68	2205752,73
483	527784,85	2205078,12
484	527785,56	2204857,42
485	527787,27	2204840,07
486	527852,38	2204810,57
487	527867,13	2204803,89
488	527857,22	2204782,01
489	527842,39	2204788,73
490	527787,96	2204668,38
491	527600,86	2204259,93
492	527571,35	2204199,26
493	527550,06	2204159,66
494	527547,95	2204158,63
495	527540,85	2204153,84
496	527534,79	2204146,99
497	527532,82	2204144,20
498	527531,41	2204142,75
499	527528,51	2204136,71
500	527523,92	2204123,38
501	527521,39	2204114,07
502	527519,52	2204104,37
503	527519,53	2204090,37
504	527490,76	2204017,31
505	527468,05	2203964,53
506	527414,39	2203987,61
507	527381,45	2203911,02
508	527384,18	2203585,89
509	527384,85	2203585,89
510	527387,85	2203585,89
511	527387,85	2203579,89
512	527384,23	2203579,89
513	527389,43	2202961,00
514	527341,46	2201688,46

Номер характерной точки	Координаты, м	
	X	Y
515	527334,24	2201469,35
516	527331,55	2201403,89
517	527334,53	2201403,33
518	527336,01	2201403,84
519	527337,06	2201404,09
520	527335,10	2201356,33
521	527346,36	2201355,85
522	527346,20	2201350,35
523	527395,96	2201348,21
524	527396,19	2201353,71
525	527427,78	2201352,35
526	527407,75	2200895,20
527	527405,43	2200881,65
528	527405,34	2200874,42
529	527398,59	2200874,29
530	527395,35	2200855,42
531	527396,89	2200855,27
532	527404,56	2200853,11
533	527403,38	2200846,69
534	527401,32	2200816,42
535	527396,19	2200768,45
536	527389,38	2200727,76
537	527385,80	2200708,57
538	527380,19	2200659,98
539	527375,43	2200632,73
540	527370,69	2200601,76
541	527394,62	2200598,30
542	527408,01	2200593,89
543	527414,35	2200613,21
544	527418,70	2200613,62
545	527434,33	2200661,29
546	527430,44	2200662,28
547	527445,43	2200708,00
548	527453,04	2200705,50
549	527496,54	2200838,17
550	527510,50	2200835,89
551	527509,86	2200833,97
552	527514,65	2200833,19
553	527515,28	2200835,11
554	527525,27	2200833,48
555	527524,64	2200831,56
556	527529,48	2200830,77
557	527530,11	2200832,69
558	527540,10	2200831,07
559	527536,95	2200821,45

Номер характерной точки	Координаты, м	
	X	Y
560	527531,95	2200822,26
561	527530,43	2200817,62
562	527535,43	2200816,81
563	527532,27	2200807,19
564	527527,27	2200808,01
565	527525,74	2200803,37
566	527530,74	2200802,56
567	527527,57	2200792,94
568	527517,57	2200794,57
569	527518,21	2200796,49
570	527513,38	2200797,28
571	527512,75	2200795,36
572	527502,75	2200796,99
573	527503,39	2200798,91
574	527498,57	2200799,70
575	527497,94	2200797,77
576	527492,03	2200798,74
577	527460,64	2200703,01
578	527496,06	2200691,31
579	527509,89	2200734,13
580	527542,95	2200723,45
581	527560,04	2200775,58
582	527607,56	2200760,00
583	527576,42	2200665,04
584	527622,03	2200650,08
585	527622,11	2200645,85
586	527640,94	2200639,67
587	527641,30	2200643,76
588	527668,75	2200634,76
589	527666,43	2200631,31
590	527691,63	2200623,05
591	527949,46	2200302,73
592	527971,85	2200274,95
593	528072,11	2200150,63
594	528103,10	2200147,29
595	528147,07	2200129,70
596	528166,64	2200121,87
597	528189,22	2200069,19
598	528215,01	2200018,54
599	528241,81	2199992,26
600	528273,50	2199977,70
601	528325,59	2199959,52
602	528339,26	2199957,31
603	528339,27	2199953,39
604	528350,65	2199953,43

Номер характерной точки	Координаты, м	
	X	Y
605	528349,40	2199945,68
606	528351,30	2199945,37
607	528386,45	2199943,08
608	528433,09	2199941,60
609	528446,70	2199943,34
610	528465,13	2199946,56
611	528465,93	2199941,98

Номер характерной точки	Координаты, м	
	X	Y
612	528468,54	2199941,87
613	528468,67	2199935,64
614	528471,78	2199936,26
615	528487,40	2199939,29
616	528506,30	2199938,57
1	528511,29	2199938,65

---