



**Министерство
градостроительной деятельности и развития агломераций
Нижегородской области**

Включен в Реестр
нормативных актов органов
исполнительной власти
Нижегородской области

22 ИЮЛ 2024

25982-330-004-01-03/52

П Р И К А З

29.05.2024

№ 07-01-03/52

г. Нижний Новгород

**Об утверждении изменений в Правила
землепользования и застройки Кстовского
муниципального округа Нижегородской
области применительно к населенным
пунктам, входящим в состав
административно-территориального
образования Безводнинский сельсовет,
входящего в состав Кстовского
муниципального округа Нижегородской
области, и территории Кстовского
муниципального округа Нижегородской
области за границами этих населенных
пунктов, утвержденные решением сельского
Совета Безводнинского сельсовета
Кстовского муниципального района
Нижегородской области от 12 октября 2017 г.
№ 123**

В соответствии со статьями 8², 32, 33 Градостроительного кодекса Российской Федерации, статьей 21 Закона Нижегородской области от 23 декабря 2014 г. № 197-3 «О перераспределении отдельных полномочий между органами местного самоуправления муниципальных образований Нижегородской области и органами государственной власти Нижегородской области», пунктом 3.1.10 Положения о министерстве градостроительной деятельности и развития агломераций Нижегородской области, утвержденного постановлением Правительства Нижегородской области от 16 апреля 2020 г. № 308, приказом министерства градостроительной деятельности и развития агломераций Нижегородской области от 5 декабря 2023 г. № 07-01-02/63 «О подготовке проекта о внесении изменений в Правила землепользования и застройки Кстовского

муниципального округа Нижегородской области применительно к населенным пунктам, входящим в состав административно-территориального образования Безводнинский сельсовет, входящего в состав Кстовского муниципального округа Нижегородской области, и территории Кстовского муниципального округа Нижегородской области за границами этих населенных пунктов», протоколом заседания комиссии по подготовке проектов правил землепользования и застройки Нижегородской области и иным вопросам землепользования и застройки Нижегородской области от 8 апреля 2024 г. № 126

п р и к а з ы в а ю:

1. Утвердить прилагаемые изменения в Правила землепользования и застройки Кстовского муниципального округа Нижегородской области применительно к населенным пунктам, входящим в состав административно-территориального образования Безводнинский сельсовет, входящего в состав Кстовского муниципального округа Нижегородской области, и территории Кстовского муниципального округа Нижегородской области за границами этих населенных пунктов, утвержденные решением сельского Совета Безводнинского сельсовета Кстовского муниципального района Нижегородской области от 12 октября 2017 г. № 123 (далее – Правила землепользования и застройки), предусматривающие:

1.1. Дополнение карты градостроительного зонирования статьи 27 главы 7 части II «Карта градостроительного зонирования» зоной Р-4 – зона учреждений отдыха и изменение (частично) зоны Р-4А (зона учреждений отдыха проектная) на зону Р-4 (зона учреждений отдыха) в отношении территории, расположенной в с.Безводное, 944-945 км.

1.2. Дополнение статьи 41 «Градостроительные регламенты. Рекреационные зоны» части III «Градостроительные регламенты» градостроительными регламентами территориальной зоны Р-4 (зона учреждений отдыха).

2. Министерству градостроительной деятельности и развития агломераций Нижегородской области:

2.1. Направить настоящий приказ главе местного самоуправления Кстовского муниципального округа Нижегородской области в течении семи дней с даты принятия настоящего приказа.

2.2. Направить в филиал публично-правовой компании «Роскадастр» по Нижегородской области в электронной форме сведения о границах территориальных зон, содержащие графическое описание местоположения границ территориальных зон и перечень координат этих границ в системе координат, используемой для ведения Единого государственного реестра недвижимости, в течении пяти рабочих дней с даты принятия настоящего приказа.

2.3. Разместить настоящий приказ на официальном сайте министерства градостроительной деятельности и развития агломераций Нижегородской области в информационно-телекоммуникационной сети «Интернет».

2.4. Обеспечить размещение изменений в Правила землепользования и застройки, утвержденных настоящим приказом, в Федеральной государственной информационной системе территориального планирования в соответствии с требованиями статьи 57¹ Градостроительного кодекса Российской Федерации.

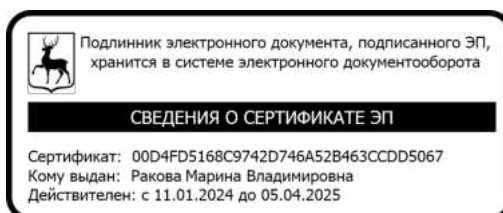
3. Рекомендовать администрации Кстовского муниципального округа Нижегородской области:

3.1. Обеспечить опубликование изменений в Правила землепользования и застройки, утвержденных настоящим приказом, в порядке, установленном для официального опубликования муниципальных правовых актов, иной официальной информации.

3.2. Обеспечить размещение изменений в Правила землепользования и застройки, утвержденных настоящим приказом, на официальном сайте администрации Кстовского муниципального округа в информационно-телекоммуникационной сети «Интернет».

4. Настоящий приказ вступает в силу после дня его официального опубликования.

Министр



М.В.Ракова

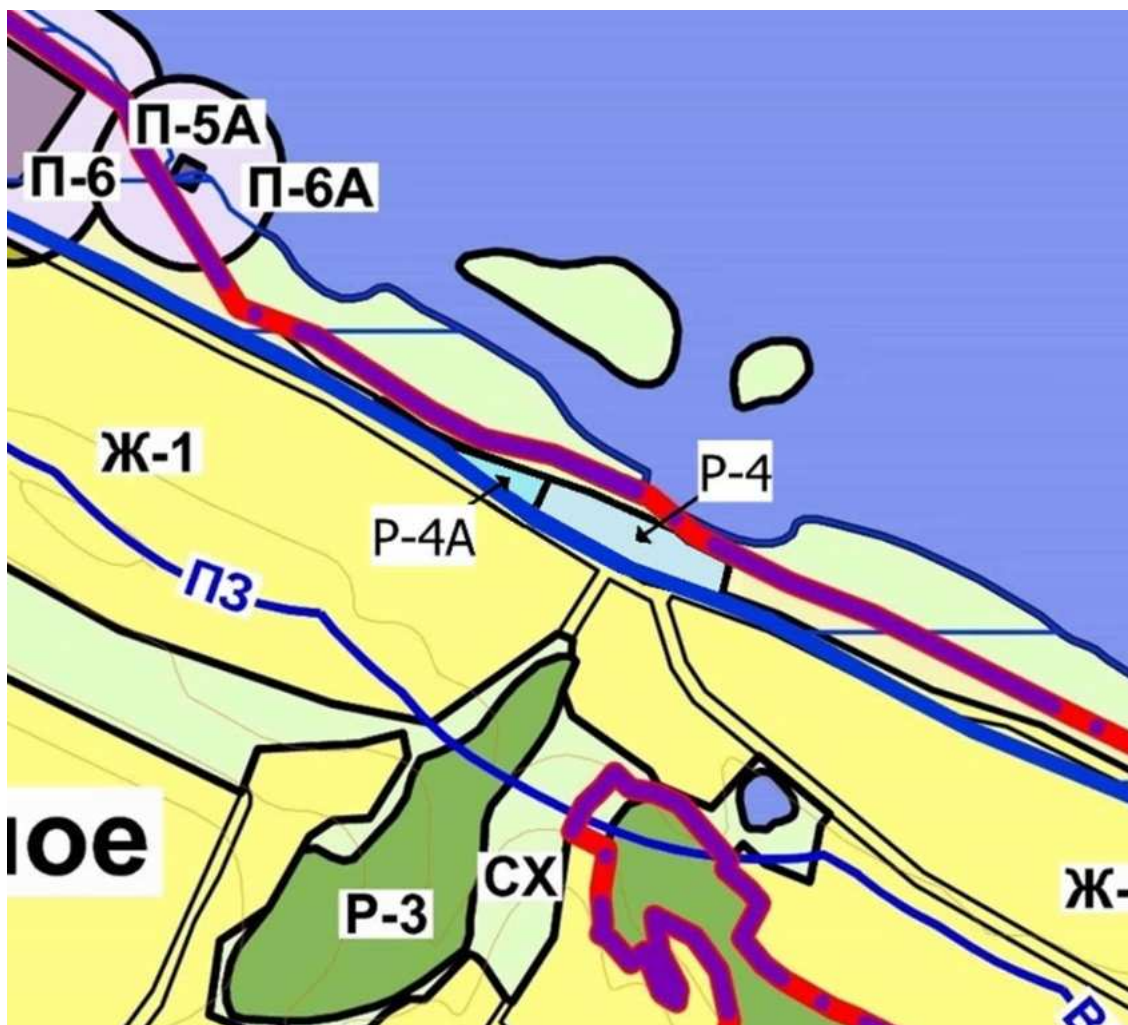
УТВЕРЖДЕНЫ
приказом министерства
градостроительной деятельности
и развития агломераций
Нижегородской области
от 29.05.2024 № 07-01-03/52

ИЗМЕНЕНИЯ

в Правила землепользования и застройки Кстовского муниципального округа Нижегородской области применительно к населенным пунктам, входящим в состав административно-территориального образования Безводнинский сельсовет, входящего в состав Кстовского муниципального округа Нижегородской области, и территории Кстовского муниципального округа Нижегородской области за границами этих населенных пунктов, утвержденные решением сельского Совета Безводнинского сельсовета Кстовского муниципального района Нижегородской области от 12 октября 2017 г. № 123


1. Карту градостроительного зонирования статьи 27 главы 7 части II «Карта градостроительного зонирования» дополнить зоной Р-4 – зона учреждений отдыха; зону Р-4А (зона учреждений отдыха проектная) изменить (частично) на зону Р-4 (зона учреждений отдыха) в отношении территории, расположенной в с.Безводное, 944-945 км в следующих границах:

«



УСЛОВНЫЕ ОБОЗНАЧЕНИЯ:

 Р-4А - зона учреждений отдыха проектная

 Р-4 – зона учреждений отдыха

».

2. Статью 41 «Градостроительные регламенты. Рекреационные зоны» части III «Градостроительные регламенты» дополнить градостроительными регламентами территориальной зоны Р-4 (зона учреждений отдыха) следующего содержания:

«Р-4. Зона учреждений отдыха.

Зона учреждений отдыха Р-4 выделена для обеспечения правовых условий сохранения и использования участков территорий в интересах здоровья и отдыха населения.

Виды разрешенного использования земельных участков и объектов капитального строительства:

Наименование вида разрешенного использования земельного участка	Описание вида разрешенного использования земельного участка	Код (числовое обозначение вида разрешенного использования земельного участка)
Основные виды разрешенного использования		
Природно-познавательный туризм	Размещение баз и палаточных лагерей для проведения походов и экскурсий по ознакомлению с природой, пеших и конных прогулок, устройство троп и дорожек, размещение щитов с познавательными сведениями об окружающей природной среде; осуществление необходимых природоохранных и природовосстановительных мероприятий	5.2
Туристическое обслуживание	Размещение пансионатов, гостиниц, кемпингов, домов отдыха, не оказывающих услуги по лечению; размещение детских лагерей	5.2.1
Охота и рыбалка	Обустройство мест охоты и рыбалки, в том числе размещение дома охотника или рыболова, сооружений, необходимых для восстановления и поддержания поголовья зверей или количества рыбы	5.3
Деятельность по особой охране и изучению природы	Сохранение и изучение растительного и животного мира путем создания особо охраняемых природных территорий, в границах которых хозяйственная деятельность, кроме деятельности, связанной с охраной и изучением природы, не допускается (государственные природные заповедники, национальные и природные парки, памятники природы, дендрологические парки, ботанические сады, оранжереи)	9.0
Санаторная деятельность	Размещение санаториев, профилакториев, бальнеологических лечебниц, грязелечебниц, обеспечивающих оказание услуги по лечению и	9.2.1

Наименование вида разрешенного использования земельного участка	Описание вида разрешенного использования земельного участка	Код (числовое обозначение вида разрешенного использования земельного участка)
	оздоровлению населения; обустройство лечебно-оздоровительных местностей (пляжи, бьюеты, места добычи целебной грязи); размещение лечебно-оздоровительных лагерей	
Условно разрешённые виды разрешенного использования		
Отдых (рекреация)	Обустройство мест для занятия спортом, физической культурой, пешими или верховыми прогулками, отдыха и туризма, наблюдения за природой, пикников, охоты, рыбалки и иной деятельности; создание и уход за городскими лесами, скверами, прудами, озерами, водохранилищами, пляжами, а также обустройство мест отдыха в них. Содержание данного вида разрешенного использования включает в себя содержание видов разрешенного использования с кодами 5.1 - 5.5	5.0
Обеспечение занятий спортом в помещениях	Размещение спортивных клубов, спортивных залов, бассейнов, физкультурно-оздоровительных комплексов в зданиях и сооружениях	5.1.2
Площадки для занятий спортом	Размещение площадок для занятия спортом и физкультурой на открытом воздухе (физкультурные площадки, беговые дорожки, поля для спортивной игры)	5.1.3
Оборудованные площадки для занятий спортом	Размещение сооружений для занятия спортом и физкультурой на открытом воздухе (теннисные корты, автодромы, мотодромы, трамплины, спортивные стрельбища)	5.1.4
Водный спорт	Размещение спортивных сооружений для занятия водными видами спорта (причалы и сооружения, необходимые для организации водных видов спорта и хранения соответствующего инвентаря)	5.1.5
Причалы для маломерных судов	Размещение сооружений, предназначенных для причаливания, хранения и обслуживания яхт, катеров, лодок и других маломерных судов	5.4

Вспомогательные виды разрешённого использования представлены в статье 47 настоящих Правил.

Предельные (минимальные и (или) максимальные) размеры земельных участков и предельные параметры разрешенного строительства, реконструкции объектов капитального строительства:

№ п/п	Наименование размера, параметра	Значение, единица измерения, дополнительные условия
1	Минимальные и (или) максимальные размеры земельного участка, в том числе его площадь	Минимальный и максимальный размер земельного участка не устанавливается
2	Минимальный отступ от границ земельных участков до зданий, строений, сооружений	Минимальный отступ не устанавливается
3	Предельное количество этажей	не более 3 этажей

№ п/п	Наименование размера, параметра	Значение, единица измерения, дополнительные условия
4	Максимальный процент застройки в границах земельного участка	20%

».