



Управление
государственной охраны объектов культурного наследия
Нижегородской области

Включен в Реестр
нормативных актов органов
исполнительной власти
Нижегородской области

29 ИЮЛ 2024

26022-518-169

П Р И К А З

10.08.2024

№ 169

г. Нижний Новгород

О внесении изменений в приказ управления
государственной охраны объектов
культурного наследия Нижегородской
области от 28.10.2020 № 334

В целях приведения в соответствие с действующим законодательством
п р и к а з ы в а ю:

1. Внести в приказ управления государственной охраны объектов культурного наследия Нижегородской области от 28.10.2020 № 334 «Об утверждении описания местоположения границ защитных зон объектов культурного наследия, расположенных на территории Ардатовского района Нижегородской области, режима использования земель в границах защитных зон объектов культурного наследия» (далее – приказ) следующие изменения:

1.1. Подпункты 13 и 18 пункта 1 приказа исключить.

1.2. Пункты 13 и 18 приложения 1 к приказу исключить.

1.3. Пункты 1, 10, 11, 12, 20 приложения 1 к приказу изложить в новой редакции согласно приложению к настоящему приказу.

2. Контроль за исполнением настоящего приказа оставляю за собой.

Руководитель

Г.В.Меламед

ПРИЛОЖЕНИЕ

к приказу управления государственной
охраны объектов культурного наследия
Нижегородской области
от 04.07.2024 № 169

О внесении изменений в приказ управления государственной охраны объектов культурного наследия Нижегородской области от 28.10.2020 № 334 «Об утверждении описания местоположения границ защитных зон объектов культурного наследия, расположенных на территории Ардатовского района Нижегородской области, режима использования земель в границах защитных зон объектов культурного наследия»

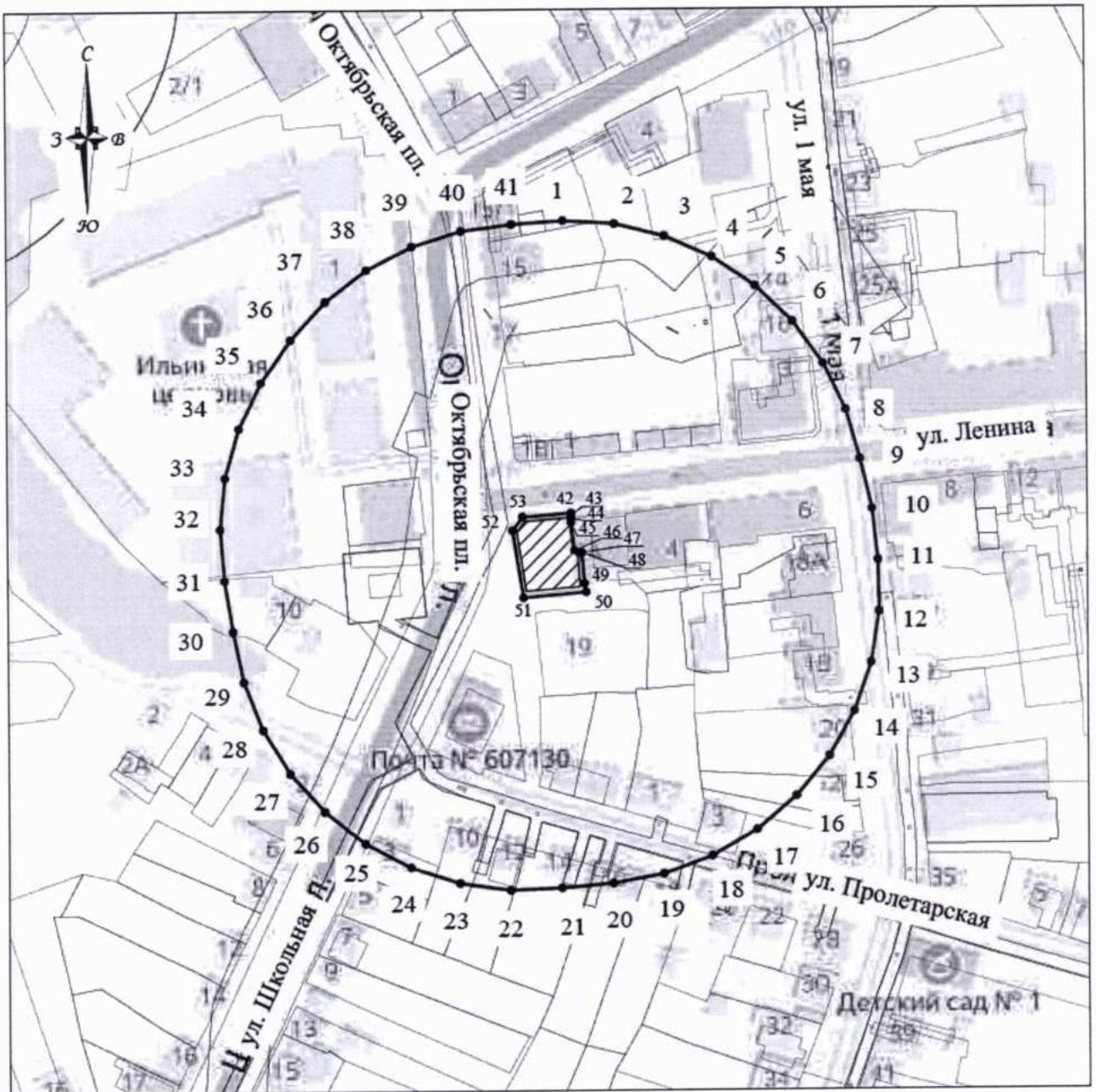
В приложении 1 к приказу от 28.10.2020 № 334 «Об утверждении описания местоположения границ защитных зон объектов культурного наследия, расположенных на территории Ардатовского района Нижегородской области, режима использования земель в границах защитных зон объектов культурного наследия»:

1) пункт 1 изложить в следующей редакции:




«1. Текстовое описание местоположения границ защитной зоны объекта культурного наследия регионального значения «Торговая лавка» (Нижегородская область, Ардатовский муниципальный округ, р.п. Ардатов, ул. Ленина, 2; адрес в едином государственном реестре объектов культурного наследия (памятников истории и культуры) народов Российской Федерации: Нижегородская область, Ардатовский район, р.п. Ардатов, ул. Ленина, 2)

Граница защитной зоны установлена на расстоянии 100 м от границы территории памятника, утвержденной приказом управления государственной охраны объектов культурного наследия Нижегородской области от 05.02.2024 № 30 «Об утверждении границ и режима использования территорий объектов культурного наследия регионального значения, расположенных в р.п. Ардатов Нижегородской области».

Графическое описание местоположения границ защитной зоны объекта культурного наследия регионального значения «Торговая лавка» (Нижегородская область, Ардатовский муниципальный округ, р.п. Ардатов, ул. Ленина, 2; адрес в едином государственном реестре объектов культурного наследия (памятников истории и культуры) народов Российской Федерации: Нижегородская область, Ардатовский район, р.п. Ардатов, ул. Ленина, 2)



УСЛОВНЫЕ ОБОЗНАЧЕНИЯ:

-  - объект культурного наследия регионального значения
-  - граница защитной зоны объекта культурного наследия
-  - характерная точка защитной зоны объекта культурного наследия

Перечень координат характерных точек границы защитной зоны
 объекта культурного наследия регионального значения
 «Торговая лавка» (Нижегородская область, Ардатовский муниципальный округ,
 р.п. Ардатов, ул. Ленина, 2; адрес в едином государственном реестре объектов

культурного наследия (памятников истории и культуры) народов Российской Федерации:
Нижегородская область, Ардатовский район, р.п. Ардатов, ул. Ленина, 2)

Обозначение характерной (поворотной) точки	Координаты характерных точек в МСК-52	
	X	Y
1	410222.79	2157144.22
2	410221.65	2157161.80
3	410217.43	2157178.91
4	410210.28	2157195.02
5	410200.41	2157209.62
6	410188.14	2157222.26
7	410173.83	2157232.55
8	410157.94	2157240.17
9	410140.99	2157244.99
10	410123.83	2157249.03
11	410106.30	2157250.93
12	410088.68	2157251.24
13	410071.28	2157248.45
14	410054.64	2157242.65
15	410039.28	2157234.02
16	410025.67	2157222.82
17	410014.23	2157209.41
18	410005.33	2157194.20
19	409999.24	2157177.67
20	409996.14	2157160.32
21	409994.58	2157142.75
22	409993.96	2157125.13
23	409996.36	2157107.67
24	410001.78	2157090.91
25	410010.06	2157075.35
26	410020.95	2157061.50
27	410034.10	2157049.76
28	410049.10	2157040.52
29	410065.49	2157034.05
30	410082.75	2157030.47
31	410100.19	2157027.75
32	410117.75	2157026.36
33	410135.29	2157028.08
34	410152.26	2157032.84
35	410168.12	2157040.51
36	410182.57	2157050.62
37	410195.53	2157062.57
38	410206.19	2157076.60
39	410214.22	2157092.28
40	410219.38	2157109.13
41	410221.59	2157126.62

1	410222.79	2157144.22
42	410122.82	2157146.54
43	410121.82	2157146.54
44	410121.02	2157146.53
45	410119.58	2157146.50
46	410109.97	2157147.62
47	410109.17	2157149.17
48	410109.25	2157150.17
49	410098.70	2157150.99
50	410095.75	2157151.49
51	410093.84	2157129.95
52	410116.84	2157126.36
53	410121.55	2157129.85
42	410122.82	2157146.54

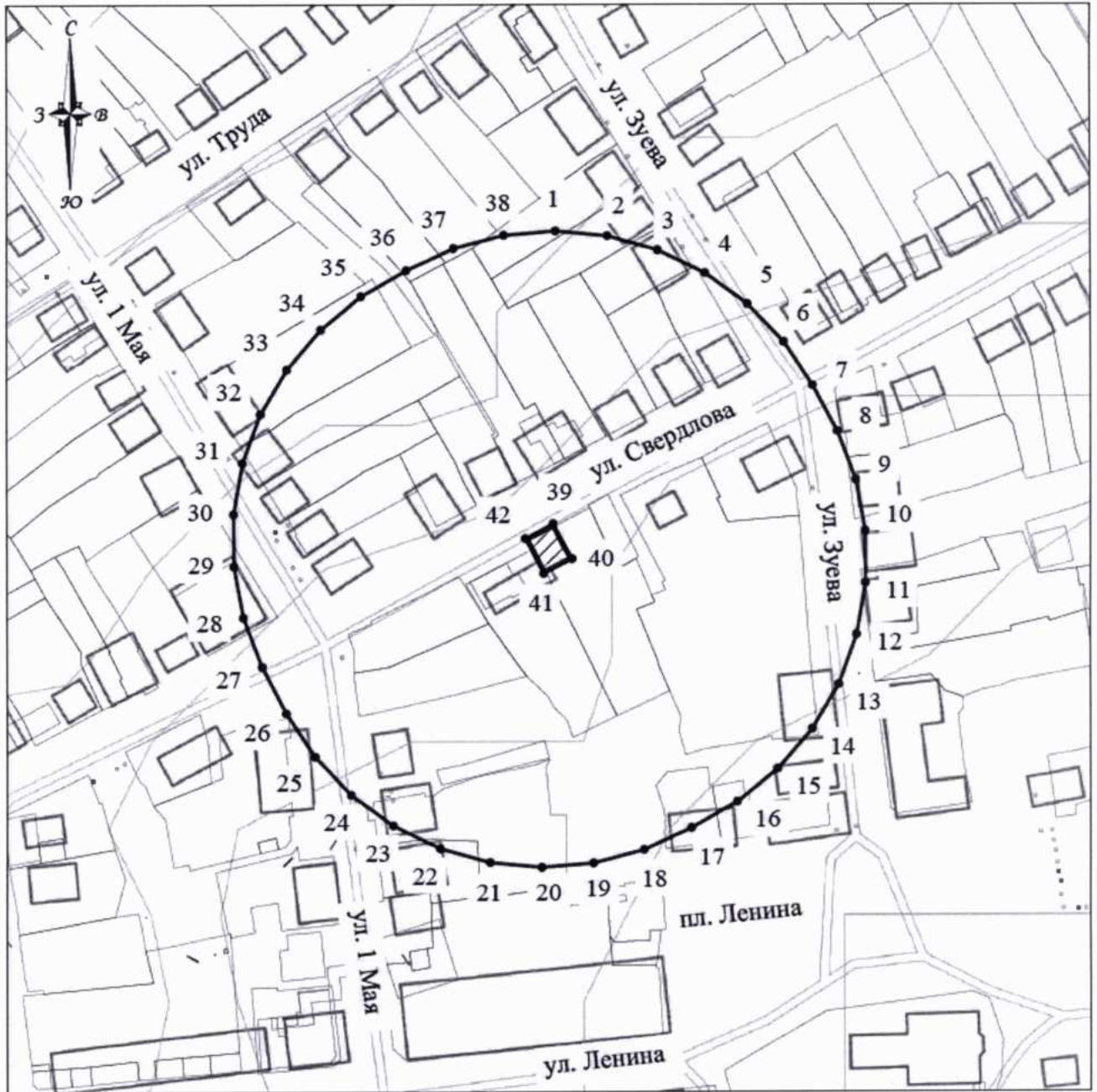
»;

2) пункты 10, 11, 12 изложить в следующей редакции:




«10. Текстовое описание местоположения границ защитной зоны
объекта культурного наследия регионального значения
«Торговая лавка» (Нижегородская область, Ардатовский муниципальный округ,
р.п. Ардатов, ул. Свердлова, 8а; адрес в едином государственном реестре объектов
культурного наследия (памятников истории и культуры) народов Российской Федерации:
Нижегородская область, Ардатовский район, р.п. Ардатов, ул. Свердлова, 8а)

Граница защитной зоны установлена на расстоянии 100 м от границы территории
памятника, утвержденной приказом управления государственной охраны объектов
культурного наследия Нижегородской области от 05.02.2024 № 30 «Об утверждении
границ и режима использования территорий объектов культурного наследия
регионального значения, расположенных в р.п. Ардатов Нижегородской области».

Графическое описание местоположения границ защитной зоны
объекта культурного наследия регионального значения
«Торговая лавка» (Нижегородская область, Ардатовский муниципальный округ,
р.п. Ардатов, ул. Свердлова, 8а; адрес в едином государственном реестре объектов
культурного наследия (памятников истории и культуры) народов Российской Федерации:
Нижегородская область, Ардатовский район, р.п. Ардатов, ул. Свердлова, 8а)



УСЛОВНЫЕ ОБОЗНАЧЕНИЯ:

-  - объект культурного наследия регионального значения
-  - граница защитной зоны объекта культурного наследия
-  - характерная точка защитной зоны объекта культурного наследия

Перечень координат характерных точек границы защитной зоны
 объекта культурного наследия регионального значения
 «Торговая лавка» (Нижегородская область, Ардатовский муниципальный округ,
 р.п. Ардатов, ул. Свердлова, 8а; адрес в едином государственном реестре объектов

культурного наследия (памятников истории и культуры) народов Российской Федерации:
Нижегородская область, Ардатовский район, р.п. Ардатов, ул. Свердлова, 8а)

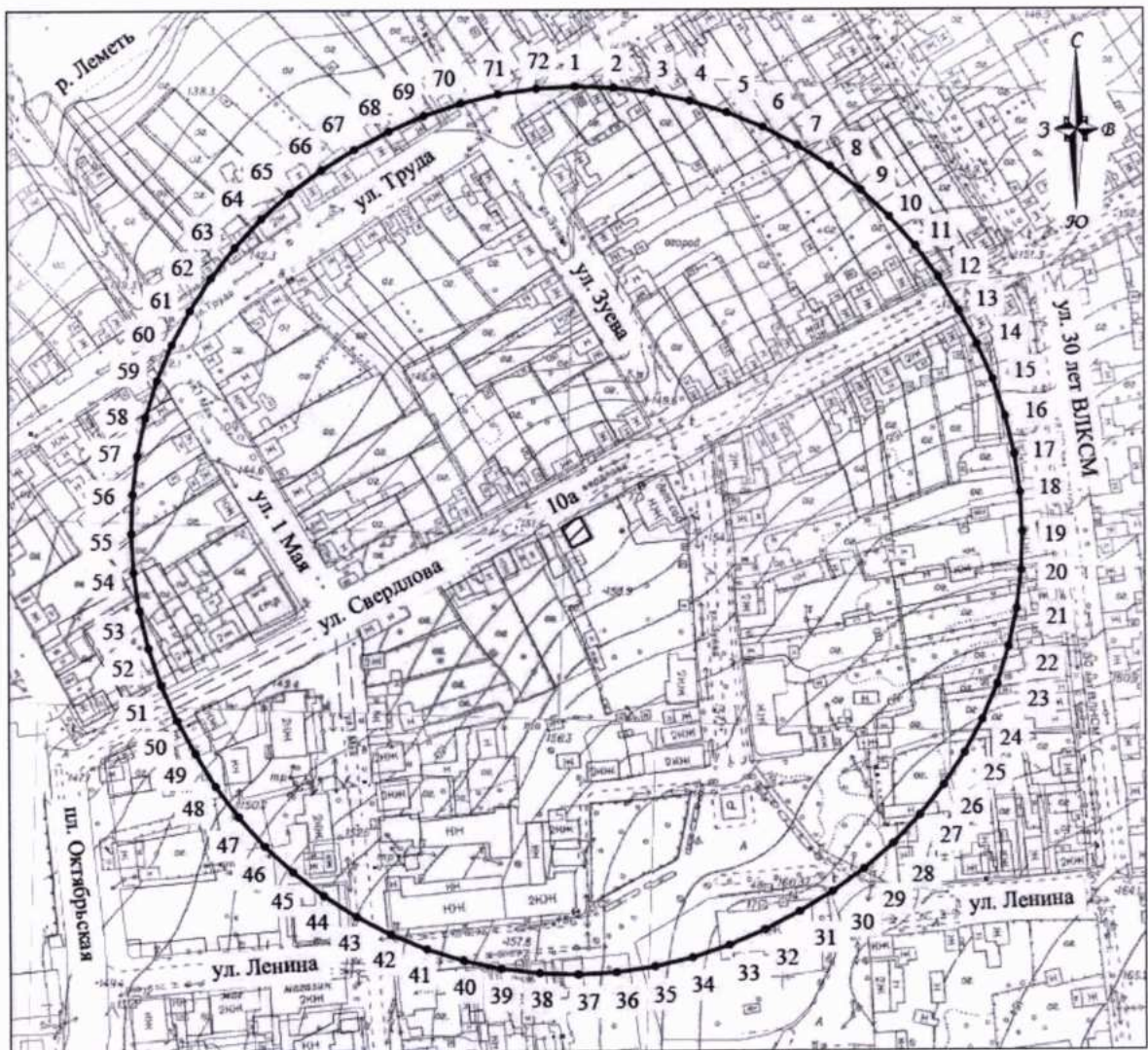
Обозначение характерной (поворотной) точки	Координаты характерных точек в МСК-52	
	X	Y
1	410432.77	2157305.68
2	410431.04	2157323.39
3	410426.20	2157340.51
4	410418.41	2157356.50
5	410407.90	2157370.85
6	410395.02	2157383.12
7	410380.16	2157392.91
8	410364.43	2157401.27
9	410347.79	2157407.55
10	410330.30	2157410.79
11	410312.51	2157410.88
12	410294.99	2157407.81
13	410278.28	2157401.68
14	410262.93	2157392.70
15	410249.41	2157381.13
16	410238.16	2157367.36
17	410229.34	2157351.89
18	410221.89	2157335.73
19	410217.32	2157318.54
20	410215.86	2157300.81
21	410217.57	2157283.10
22	410222.39	2157265.98
23	410230.17	2157249.98
24	410240.66	2157235.61
25	410253.54	2157223.33
26	410268.38	2157213.53
27	410284.19	2157205.33
28	410300.83	2157199.03
29	410318.32	2157195.78
30	410336.11	2157195.68
31	410353.64	2157198.73
32	410370.34	2157204.84
33	410385.71	2157213.82
34	410399.23	2157225.37
35	410410.50	2157239.14
36	410419.33	2157254.59
37	410426.78	2157270.75
38	410431.34	2157287.95
1	410432.77	2157305.68
39	410332.78	2157304.85

40	410320.92	2157311.23
41	410315.86	2157301.54
42	410327.78	2157295.33
39	410332.78	2157304.85

11. Текстовое описание местоположения границ защитной зоны
 объекта культурного наследия регионального значения
 «Торговая лавка» (Нижегородская область, Ардатовский муниципальный округ,
 р.п.Ардатов, ул. Свердлова, 10а; адрес в едином государственном реестре объектов
 культурного наследия (памятников истории и культуры) народов Российской Федерации:
 Нижегородская область, Ардатовский район, р.п.Ардатов, ул. Свердлова, 10а)

Граница защитной зоны установлена на расстоянии 200 м от линий внешних стен
 памятника.

Графическое описание местоположения границ защитной зоны
 объекта культурного наследия регионального значения
 «Торговая лавка» (Нижегородская область, Ардатовский муниципальный округ,
 р.п.Ардатов, ул. Свердлова, 10а; адрес в едином государственном реестре объектов
 культурного наследия (памятников истории и культуры) народов Российской Федерации:
 Нижегородская область, Ардатовский район, р.п.Ардатов, ул. Свердлова, 10а)



УСЛОВНЫЕ ОБОЗНАЧЕНИЯ:



- объект культурного наследия регионального значения



- граница защитной зоны объекта культурного наследия



- характерная точка защитной зоны объекта культурного наследия

Перечень координат характерных точек границы защитной зоны
 объекта культурного наследия регионального значения
 «Торговая лавка» (Нижегородская область, Ардатовский муниципальный округ,
 р.п.Ардатов, ул. Свердлова, 10а; адрес в едином государственном реестре объектов
 культурного наследия (памятников истории и культуры) народов Российской Федерации:
 Нижегородская область, Ардатовский район, р.п.Ардатов, ул. Свердлова, 10а)

Обозначение характерной (поворотной) точки	Координаты характерных точек в МСК-52	
	X	Y
1	410545.84	2157336.54
2	410545.19	2157354.56
3	410542.92	2157372.44
4	410539.05	2157390.04
5	410533.61	2157407.22
6	410526.64	2157423.85
7	410518.21	2157439.78
8	410508.38	2157454.88
9	410497.22	2157469.04
10	410484.84	2157482.14
11	410471.33	2157494.07
12	410456.80	2157504.74
13	410441.37	2157514.05
14	410425.47	2157522.55
15	410408.98	2157529.84
16	410391.91	2157535.62
17	410374.39	2157539.85
18	410356.56	2157542.47
19	410338.56	2157543.48
20	410320.55	2157542.87
21	410302.66	2157540.64
22	410285.05	2157536.80
23	410267.86	2157531.40
24	410251.22	2157524.47
25	410235.27	2157516.07
26	410220.14	2157506.27

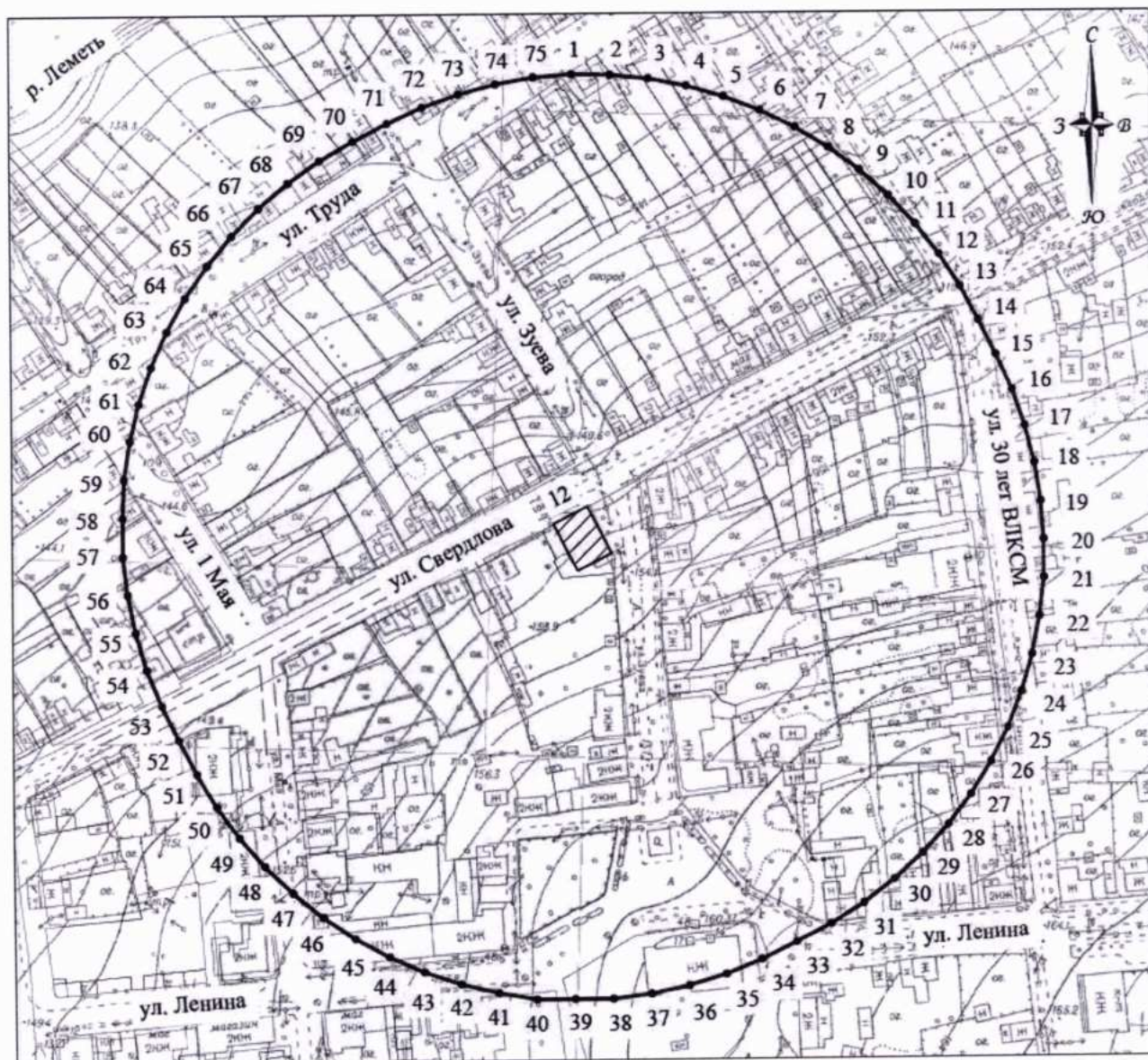
27	410205.96	2157495.15
28	410192.84	2157482.79
29	410180.88	2157469.30
30	410170.18	2157454.80
31	410160.84	2157439.38
32	410152.36	2157423.48
33	410145.09	2157406.98
34	410139.35	2157389.89
35	410135.16	2157372.36
36	410132.57	2157354.53
37	410131.60	2157336.53
38	410132.25	2157318.52
39	410134.52	2157300.64
40	410138.39	2157283.03
41	410143.83	2157265.85
42	410150.79	2157249.22
43	410159.23	2157233.29
44	410169.06	2157218.19
45	410180.21	2157204.03
46	410192.59	2157190.93
47	410206.11	2157179.00
48	410220.64	2157168.34
49	410236.07	2157159.02
50	410251.97	2157150.53
51	410268.45	2157143.23
52	410285.52	2157137.45
53	410303.05	2157133.23
54	410320.88	2157130.60
55	410338.87	2157129.59
56	410356.89	2157130.20
57	410374.77	2157132.43
58	410392.38	2157136.27
59	410409.58	2157141.67
60	410426.22	2157148.60
61	410442.17	2157157.00
62	410457.29	2157166.80
63	410471.47	2157177.93
64	410484.60	2157190.28
65	410496.56	2157203.77
66	410507.25	2157218.28
67	410516.60	2157233.69
68	410525.08	2157249.60
69	410532.34	2157266.09
70	410538.09	2157283.18
71	410542.27	2157300.71
72	410544.86	2157318.55

1	410545.84	2157336.54
---	-----------	------------




12. Текстовое описание местоположения границ защитной зоны
 объекта культурного наследия регионального значения
 «Жилой дом» (Нижегородская область, Ардатовский муниципальный округ, р.п. Ардатов,
 ул. Свердлова, 12; адрес в едином государственном реестре объектов культурного
 наследия (памятников истории и культуры) народов Российской Федерации:
 Нижегородская область, Ардатовский район, р.п. Ардатов, ул. Свердлова, 12)

Граница защитной зоны установлена на расстоянии 200 м от линий внешних стен памятника.

Графическое описание местоположения границ защитной зоны
 объекта культурного наследия регионального значения
 «Жилой дом» (Нижегородская область, Ардатовский муниципальный округ, р.п. Ардатов,
 ул. Свердлова, 12; адрес в едином государственном реестре объектов культурного
 наследия (памятников истории и культуры) народов Российской Федерации:
 Нижегородская область, Ардатовский район, р.п. Ардатов, ул. Свердлова, 12)



УСЛОВНЫЕ ОБОЗНАЧЕНИЯ:

-  - объект культурного наследия регионального значения
-  - граница защитной зоны объекта культурного наследия
-  - характерная точка защитной зоны объекта культурного наследия

Перечень координат характерных точек границы защитной зоны
объекта культурного наследия регионального значения
«Жилой дом» (Нижегородская область, Ардатовский муниципальный округ, р.п. Ардатов,
ул. Свердлова, 12; адрес в едином государственном реестре объектов культурного
наследия (памятников истории и культуры) народов Российской Федерации:
Нижегородская область, Ардатовский район, р.п. Ардатов, ул. Свердлова, 12)

Обозначение характерной (поворотной) точки	Координаты характерных точек в МСК-52	
	X	Y
1	410566.48	2157370.29
2	410566.22	2157388.16
3	410564.37	2157405.94
4	410560.94	2157423.48
5	410555.95	2157440.64
6	410549.45	2157457.29
7	410541.49	2157473.30
8	410532.13	2157488.53
9	410521.45	2157502.86
10	410509.54	2157516.18
11	410496.48	2157528.39
12	410482.39	2157539.38
13	410467.37	2157549.06
14	410451.59	2157557.47
15	410435.66	2157565.60
16	410419.39	2157573.00
17	410402.53	2157578.92
18	410385.20	2157583.32
19	410367.56	2157586.15
20	410349.73	2157587.39
21	410331.86	2157587.39
22	410314.09	2157585.08
23	410296.57	2157581.56
24	410279.43	2157576.48
25	410262.81	2157569.89
26	410246.85	2157561.85
27	410231.67	2157552.41

28	410217.40	2157541.65
29	410204.14	2157529.67
30	410192.00	2157516.54
31	410181.09	2157502.39
32	410171.48	2157487.32
33	410163.12	2157471.52
34	410155.14	2157455.52
35	410148.38	2157438.97
36	410143.12	2157421.89
37	410139.42	2157404.40
38	410137.28	2157386.66
39	410137.28	2157368.79
40	410137.28	2157350.95
41	410140.45	2157333.27
42	410144.67	2157315.90
43	410150.41	2157298.98
44	410157.65	2157282.64
45	410166.32	2157267.00
46	410176.35	2157252.21
47	410187.65	2157238.37
48	410200.15	2157225.59
49	410213.74	2157213.98
50	410228.32	2157203.63
51	410243.75	2157194.62
52	410259.67	2157186.49
53	410275.69	2157178.54
54	410292.27	2157171.87
55	410309.38	2157166.71
56	410326.89	2157163.09
57	410344.65	2157161.05
58	410362.51	2157161.05
59	410380.35	2157161.76
60	410398.01	2157164.50
61	410415.36	2157168.81
62	410432.25	2157174.65
63	410448.56	2157181.97
64	410464.14	2157190.72
65	410478.88	2157200.83
66	410492.67	2157212.21
67	410505.38	2157224.78
68	410516.91	2157238.43
69	410527.18	2157253.06
70	410536.11	2157268.54
71	410544.24	2157284.47
72	410551.73	2157300.70
73	410557.74	2157317.53

74	410562.23	2157334.83
75	410565.15	2157352.47
1	410566.48	2157370.29

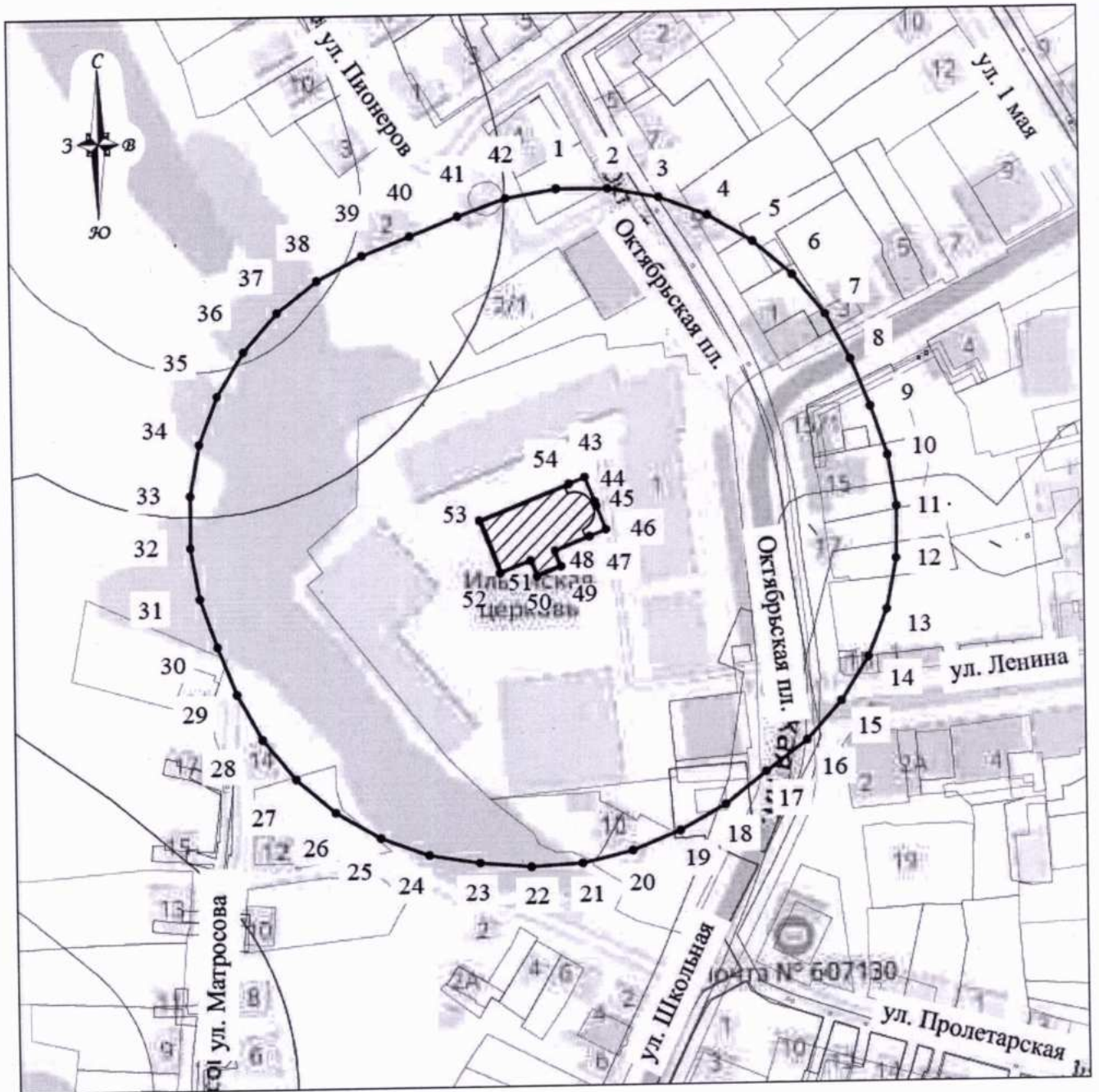
»;

3) пункт 20 изложить в следующей редакции:




«20. Текстовое описание местоположения границ защитной зоны объекта культурного наследия регионального значения «Ильинская церковь» (Нижегородская область, Ардатовский муниципальный округ, р.п. Ардатов, территория производственного объединения «Сапфир»; адрес в едином государственном реестре объектов культурного наследия (памятников истории и культуры) народов Российской Федерации: Нижегородская область, Ардатовский район, р.п. Ардатов, территория производственного объединения «Сапфир»)

Граница защитной зоны установлена на расстоянии 100 м от границы территории памятника, утвержденной приказом управления государственной охраны объектов культурного наследия Нижегородской области от 05.02.2024 № 30 «Об утверждении границ и режима использования территорий объектов культурного наследия регионального значения, расположенных в р.п. Ардатов Нижегородской области».

Графическое описание местоположения границ защитной зоны объекта культурного наследия регионального значения «Ильинская церковь» (Нижегородская область, Ардатовский муниципальный округ, р.п. Ардатов, территория производственного объединения «Сапфир»; адрес в едином государственном реестре объектов культурного наследия (памятников истории и культуры) народов Российской Федерации: Нижегородская область, Ардатовский район, р.п. Ардатов, территория производственного объединения «Сапфир»)



УСЛОВНЫЕ ОБОЗНАЧЕНИЯ:

-  - объект культурного наследия регионального значения
-  - граница защитной зоны объекта культурного наследия
-  - характерная точка защитной зоны объекта культурного наследия

Перечень координат характерных точек границы защитной зоны
 объекта культурного наследия регионального значения
 «Ильинская церковь» (Нижегородская область, Арdatовский муниципальный округ,
 р.п. Арdatов, территория производственного объединения «Сапфир»; адрес в едином

государственном реестре объектов культурного наследия (памятников истории и культуры) народов Российской Федерации: Нижегородская область, Ардатовский район, р.п. Ардатов, территория производственного объединения «Сапфир»)

Обозначение характерной (поворотной) точки	Координаты характерных точек в МСК-52	
	X	Y
1	410309.81	2157031.81
2	410309.73	2157049.61
3	410306.50	2157067.11
4	410300.22	2157083.76
5	410291.08	2157099.04
6	410279.38	2157112.45
7	410265.49	2157123.58
8	410249.84	2157132.06
9	410233.30	2157138.69
10	410216.47	2157144.50
11	410198.90	2157147.36
12	410181.10	2157147.02
13	410163.66	2157143.51
14	410147.12	2157136.92
15	410132.03	2157127.48
16	410118.88	2157115.48
17	410108.09	2157101.33
18	410097.05	2157087.36
19	410088.35	2157071.83
20	410081.77	2157055.27
21	410077.62	2157037.96
22	410076.60	2157020.19
23	410078.08	2157002.45
24	410080.99	2156984.89
25	410087.01	2156968.14
26	410095.94	2156952.74
27	410107.48	2156939.19
28	410121.26	2156927.93
29	410136.84	2156919.32
30	410153.41	2156912.76
31	410170.22	2156906.89
32	410187.77	2156903.89
33	410205.57	2156904.05
34	410223.05	2156907.36
35	410239.68	2156913.72
36	410254.91	2156922.93
37	410268.27	2156934.69
38	410279.34	2156948.63
39	410287.75	2156964.31
40	410294.30	2156980.89

41	410300.81	2156997.48
42	410306.73	2157014.28
1	410309.81	2157031.81
43	410210.17	2157040.27
44	410201.79	2157043.63
45	410200.39	2157044.19
46	410192.28	2157047.36
47	410190.03	2157041.75
48	410185.17	2157029.68
49	410179.86	2157031.69
50	410176.55	2157023.39
51	410181.99	2157021.20
52	410177.78	2157010.59
53	410195.78	2157003.57
54	410208.01	2157034.76
43	410210.17	2157040.27

».