



**Управление
государственной охраны объектов культурного наследия
Нижегородской области**

Включен в Реестр
нормативных актов органов
исполнительной власти
Нижегородской области

02 СЕН 2024

16240-518-189

П Р И К А З

15.08.2024

№ 189

г. Нижний Новгород

**Об утверждении границы и режима
использования территории объекта
культурного наследия регионального
значения «Церковно-приходская школа»
(Нижегородская область, Починковский
муниципальный округ, с. Починки,
ул. Новая, 8)**

В целях обеспечения сохранности объекта культурного наследия регионального значения «Церковно-приходская школа» (Нижегородская область, Починковский муниципальный округ, с. Починки, ул. Новая, 8; адрес в едином государственном реестре объектов культурного наследия (памятников истории и культуры) народов Российской Федерации (далее – ЕГРОКН): Нижегородская область, Починковский район, с. Починки, ул. Новая, 8) на исторически сложившейся территории, руководствуясь статьями 3, 3¹, 5, 5¹, 36 Федерального закона от 25 июня 2002 г. № 73-ФЗ «Об объектах культурного наследия (памятниках истории и культуры) народов Российской Федерации»,
п р и к а з ы в а ю:

1. Утвердить границу территории объекта культурного наследия регионального значения «Церковно-приходская школа» (Нижегородская область, Починковский муниципальный округ, с. Починки, ул. Новая, 8; адрес в ЕГРОКН: Нижегородская область, Починковский район, с. Починки, ул. Новая, 8) согласно приложению 1 к настоящему приказу.

2. Утвердить режим использования территории объекта культурного наследия, указанного в пункте 1 настоящего приказа, согласно приложению 2 к настоящему приказу.

3. Поручить начальнику отдела государственной охраны и учета объектов культурного наследия Н.Н. Тамбовцевой организовать работу по направлению в установленном порядке копии настоящего приказа в федеральный орган исполнительной власти, уполномоченный Правительством Российской Федерации на осуществление государственного кадастрового учета, государственной регистрации прав, ведение Единого государственного реестра недвижимости и предоставление сведений, содержащихся в Едином государственном реестре недвижимости, а также в администрацию Починковского муниципального округа для размещения в информационной системе обеспечения градостроительной деятельности.

4. Контроль за исполнением настоящего приказа оставляю за собой.

Руководитель

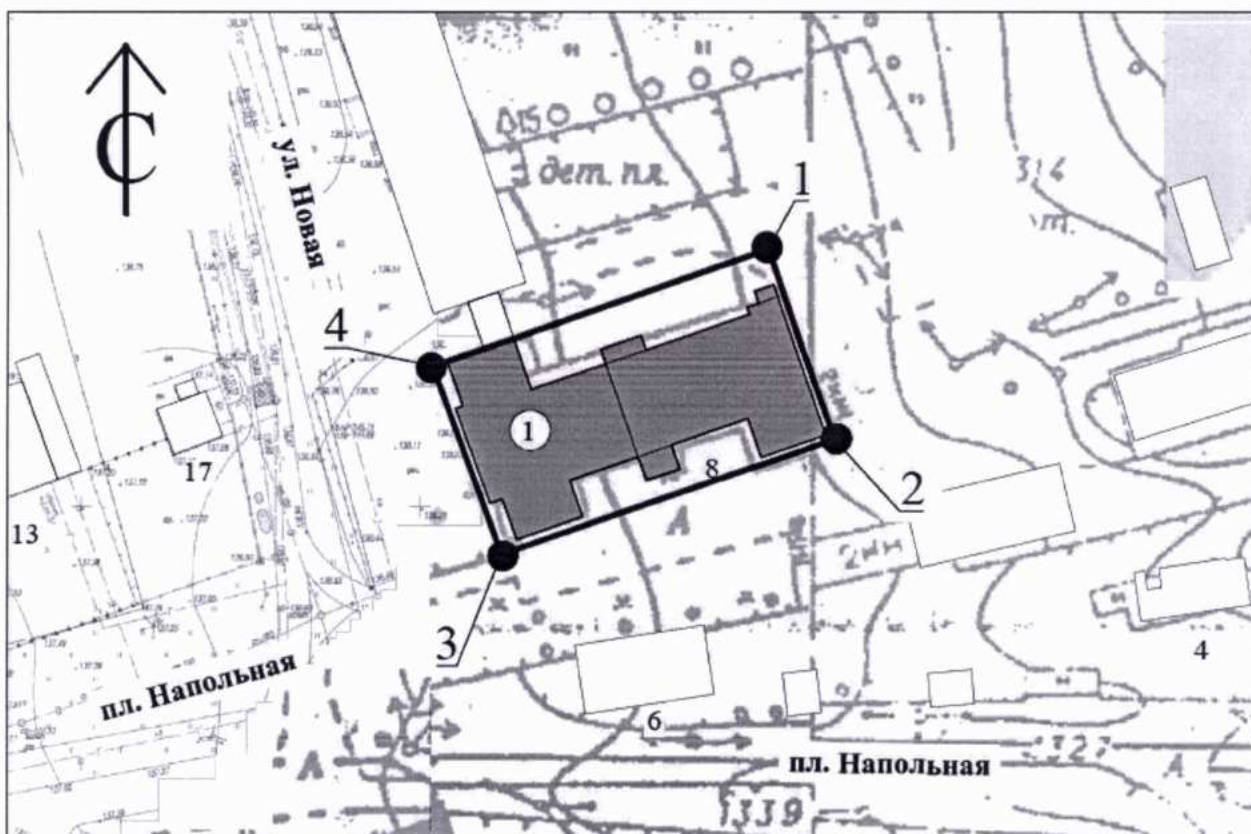


Г.В.Меламед




ПРИЛОЖЕНИЕ 1
к приказу управления государственной
охраны объектов культурного наследия
Нижегородской области
от 15.08.2024 № 189

Граница территории

объекта культурного наследия регионального значения
«Церковно-приходская школа» (Нижегородская область, Починковский муниципальный
округ, с. Починки, ул. Новая, 8; адрес в едином государственном реестре объектов
культурного наследия (памятников истории и культуры) народов Российской Федерации:
Нижегородская область, Починковский район, с. Починки, ул. Новая, 8)



УСЛОВНЫЕ ОБОЗНАЧЕНИЯ

-  - объект культурного наследия регионального значения
-  - граница территории
-  - обозначение характерной точки границы территории

Координаты характерных точек границы территории
объекта культурного наследия регионального значения

«Церковно-приходская школа» (Нижегородская область, Починковский муниципальный
округ, с. Починки, ул. Новая, 8; адрес в едином государственном реестре объектов
культурного наследия (памятников истории и культуры) народов Российской Федерации:
Нижегородская область, Починковский район, с. Починки, ул. Новая, 8)

Обозначение характерной точки	Координаты характерных точек в системе координат МСК-52	
	X	Y
1	348888.13	2271151.50
2	348859.89	2271161.29
3	348842.79	2271112.00
4	348870.86	2271101.69
1	348888.13	2271151.50

Режим использования

территории объекта культурного наследия регионального значения «Церковно-приходская школа» (Нижегородская область, Починковский муниципальный округ, с. Починки, ул. Новая, 8; адрес в едином государственном реестре объектов культурного наследия (памятников истории и культуры) народов Российской Федерации: Нижегородская область, Починковский район, с. Починки, ул. Новая, 8)

1. Настоящим Режимом разрешается:

1) проведение работ по сохранению объекта культурного наследия или его отдельных элементов в соответствии с проектами проведения указанных работ, согласованными в установленном порядке с органом исполнительной власти Нижегородской области, уполномоченным в области сохранения, использования, популяризации и государственной охраны объектов культурного наследия, на основании его письменного разрешения и задания на проведение указанных работ;

2) осуществление хозяйственной деятельности, не противоречащей требованиям обеспечения сохранности объекта культурного наследия и позволяющей обеспечить функционирование объекта культурного наследия в современных условиях, в том числе ремонт, реконструкция и прокладка инженерных коммуникаций подземным способом при наличии разделов об обеспечении сохранности объекта культурного наследия с актами государственной историко-культурной экспертизы, согласованных в установленном порядке с органом исполнительной власти Нижегородской области, уполномоченным в области сохранения, использования, популяризации и государственной охраны объектов культурного наследия, на основании его письменного разрешения и задания на проведение указанных работ.

2. Настоящим Режимом запрещается:

1) снос объекта культурного наследия и осуществление хозяйственной деятельности, причиняющей вред объекту культурного наследия;

2) проведение земляных, строительных, мелиоративных и иных работ, за исключением работ по сохранению объекта культурного наследия или его отдельных элементов;

3) строительство объектов капитального строительства и увеличение объемно-пространственных характеристик, существующих на территории памятника объектов капитального строительства;

4) прокладка инженерных коммуникаций надземным, наземным способами, а также на фасадах объекта культурного наследия;

5) размещение рекламных конструкций, за исключением наружной рекламы предусмотренной пунктом 3 статьи 35.1 Федерального закона от 25 июня 2002 г. № 73-ФЗ «Об объектах культурного наследия (памятниках истории и культуры) народов Российской Федерации».

3. Назначение объекта культурного наследия при проведении работ по его приспособлению для современного использования, а также виды разрешенного использования земельных участков в границе территории объекта культурного наследия определяются с учетом видов разрешенного использования, предусмотренных для данной территориальной зоны правилами землепользования и застройки муниципального образования и определенных настоящим приказом требований, если это не ухудшает состояние объекта культурного наследия, не наносит вред окружающей историко-культурной и природной среде, а также не нарушает права и законные интересы других лиц.
