



**Министерство  
лесного хозяйства и охраны объектов животного мира  
Нижегородской области**

Включен в Реестр  
нормативных актов органов  
исполнительной власти  
Нижегородской области

05 СЕН 2024

№ в реестре

26241-331-928

**П Р И К А З**

28.08.2024 № 928

г. Нижний Новгород

**Об изменении границ земель, на которых  
расположены леса, указанные в пунктах 3 и 4  
части 1 статьи 114 Лесного кодекса  
Российской Федерации,  
Городецкого межрайонного лесничества  
Нижегородской области**

В соответствии со статьёй 82 Лесного кодекса Российской Федерации, постановлением Правительства Российской Федерации от 21 декабря 2019 г. № 1755 «Об утверждении Правил изменения границ земель, на которых располагаются леса, указанные в пунктах 3 и 4 части 1 статьи 114 Лесного кодекса Российской Федерации, и определения функциональных зон в лесах, расположенных в лесопарковых зонах»,  
п р и к а з ы в а ю:

1. Утвердить проектную документацию по изменению границ земель, на которых расположены леса, указанные в пунктах 3 и 4 части 1 статьи 114 Лесного кодекса Российской Федерации, Городецкого межрайонного лесничества Нижегородской области.

2. Изменить границы земель, на которых располагаются леса, указанные в пунктах 3 и 4 части 1 статьи 114 Лесного кодекса Российской Федерации (далее – леса в лесопарковых и зеленых зонах), Городецкого межрайонного лесничества Нижегородской области, согласно приложению к настоящему приказу.

3. Отделу лесного планирования и цифровизации министерства лесного хозяйства и охраны объектов животного мира Нижегородской области (Есичев А.О.) обеспечить:


3.1. Направление настоящего приказа в государственной-правовой департамент Нижегородской области в течение одного рабочего дня со дня подписания для регистрации в Реестре нормативно-правовых актов органов исполнительной власти Нижегородской области.

3.2. Внесение в государственный лесной реестр сведений об изменении границ земель, на которых расположены леса в лесопарковых и зеленых зонах Городецкого межрайонного лесничества Нижегородской области, в течение 30 дней со дня утверждения настоящего приказа.

3.3. Размещение настоящего приказа на официальном сайте министерства лесного хозяйства и охраны объектов животного мира Нижегородской области в информационно-телекоммуникационной сети «Интернет».

4. Контроль за исполнением настоящего приказа возложить на заместителя министра лесного хозяйства и охраны объектов животного мира Нижегородской области Леонтьева Э.В.

И.о.министра



А.Н.Чешуин

ПРИЛОЖЕНИЕ  
к приказу министерства  
лесного хозяйства и охраны  
объектов животного мира  
Нижегородской области  
28.08.2024 № 928  
от \_\_\_\_\_ № \_\_\_\_\_

**Изменения границ земель, на которых расположены леса, указанные в пунктах 3 и 4 части 1 статьи 114 Лесного кодекса Российской Федерации, Городецкого межрайонного лесничества Нижегородской области**

1. Исключить из границ земель, на которых расположены леса, указанные в пунктах 3 и 4 части 1 статьи 114 Лесного кодекса Российской Федерации (далее – леса в лесопарковых и зеленых зонах), лесные участки Городецкого межрайонного лесничества Нижегородской области:

Кварталы	Выделы	Площадь, га
Городецкое участковое лесничество		
леса в лесопарковых зонах		
56	части выделов 31, 32	0,1139
91	части выделов 1, 4, 5, 15	0,7266
итого		0,8405
Бриляковское участковое лесничество		
леса в зеленых зонах		
133	часть выдела 28	0,8405

2. Включить в границы земель, на которых расположены леса в лесопарковых и зеленых зонах, лесные участки Городецкого межрайонного лесничества Нижегородской области:

Кварталы	Выделы	Площадь, га
Городецкое участковое лесничество		
леса в зеленых зонах		
56	части выделов 31, 32	0,1139
91	части выделов 1, 4, 5, 15	0,7266
итого		0,8405
Бриляковское участковое лесничество		
леса в лесопарковых зонах		
133	часть выдела 28	0,8405

Текстовое описание местоположения границ лесных участков  
Городецкого межрайонного лесничества  
Городецкого участкового лесничества

квартал 56 части выделов 31, 32,  
квартал 91 части выделов 1, 4, 5, 15

Прохождение		Описание прохождения границы
от точки	до точки	
1	2	3
1	3	Граница лесного участка на севере граничит с землями сельскохозяйственного назначения с кадастровым номером 52:15:0050238:1086
3	4	Граница лесного участка проходит по землям лесного фонда Городецкого межрайонного лесничества, Городецкого участкового лесничества, и находится внутри квартала 91 выдела 1
4	5	Граница лесного участка на юге граничит с землями сельскохозяйственного назначения, с кадастровым номером 52:15:0050238:1086
5	7	Граница лесного участка на юге граничит с землями лесного фонда с кадастровым номером: 52:15:0000000:8 Городецкого межрайонного лесничества, Городецкого участкового лесничества, и находится внутри квартала 91 выдела 1
7	1	Граница лесного участка проходит по землям лесного фонда Городецкого межрайонного лесничества, Городецкого участкового лесничества, и находится внутри квартала 91 выдела 1
8	9	Граница лесного участка на севере граничит с землями сельскохозяйственного назначения с кадастровым номером 52:15:0050238:1086
9	10	Граница лесного участка проходит по землям лесного фонда Городецкого межрайонного лесничества, Городецкого участкового лесничества, и находится внутри квартала 91 выдела 1
10	11	Граница лесного участка на юге граничит с землями сельскохозяйственного назначения с кадастровым номером 52:15:0050238:1086
11	8	Граница лесного участка проходит по землям лесного фонда Городецкого межрайонного лесничества, Городецкого участкового лесничества, и находится внутри квартала 91 выдела 1
12	13	Граница лесного участка на севере граничит с землями сельскохозяйственного назначения в кадастровом квартале с номером: 52:15:0050238
13	15	Граница лесного участка проходит по землям лесного фонда Городецкого межрайонного лесничества, Городецкого участкового лесничества, и находится внутри квартала 91 выдела 4, 5, 15
15	16	Граница лесного участка на западе проходит по землям лесного фонда с кадастровым номером: 52:15:0000000:8 Городецкого участкового лесничества, и находится внутри квартала 91 выдела 15

16	12	Граница лесного участка проходит по землям лесного фонда Городецкого межрайонного лесничества, Городецкого участкового лесничества, и находится внутри квартала 91 выдела 4, 5, 15
18	20	Граница лесного участка на севере граничит с землями сельскохозяйственного назначения в кадастровом квартале с номером: 52:15:0050238
20	21	Граница лесного участка проходит по землям лесного фонда Городецкого межрайонного лесничества, Городецкого участкового лесничества, и находится внутри квартала 91 выдела 4, 5
21	23	Граница лесного участка на востоке граничит с землями сельскохозяйственного назначения, с кадастровым номером: 52:15:0050238:1738
23	24	Граница лесного участка проходит по землям лесного фонда Городецкого межрайонного лесничества, Городецкого участкового лесничества, и находится внутри квартала 91 выдела 4
24	27	Граница лесного участка на юге проходит по землям лесного фонда, с кадастровым номером: 52:15:0000000:8 Городецкого межрайонного лесничества, Городецкого участкового лесничества, и находится внутри квартала 91 выдела 4, 15
27	18	Граница лесного участка проходит по землям лесного фонда Городецкого межрайонного лесничества, Городецкого участкового лесничества, и находится внутри квартала 91 выдела 4, 5, 15
30	31	Граница лесного участка на юге граничит с землями лесного фонда с кадастровым номером: 52:15:0000000:8 Городецкого межрайонного лесничества, Городецкого участкового лесничества, и находится внутри квартала 91 выдела 15
31	29	Граница лесного участка на юге граничит с землями лесного фонда с кадастровым номером: 52:15:0000000:8 Городецкого межрайонного лесничества, Городецкого участкового лесничества, и находится внутри квартала 91 выдела 15
29	30	Граница лесного участка на севере проходит по землям лесного фонда Городецкого межрайонного лесничества, Городецкого участкового лесничества, и находится внутри квартала 91 выдела 15
6	5	Граница лесного участка на севере граничит с землями лесного фонда с кадастровым номером: 52:15:0000000:1395 Городецкого межрайонного лесничества, Городецкого участкового лесничества, и находится внутри квартала 91 выдела 1
5	6	Граница лесного участка на юге граничит с землями сельскохозяйственного назначения с кадастровым номером 52:15:0050238:1086

27	24	Граница лесного участка на севере граничит с землями лесного фонда с кадастровым номером: 52:15:0000000:1395 Городецкого межрайонного лесничества, Городецкого участкового лесничества, и находится внутри квартала 91 выдела 4
24	31	Граница лесного участка граничит с землями сельскохозяйственного назначения, с кадастровым номером: 52:15:0050238:1738
31	30	Граница лесного участка граничит с землями лесного фонда с кадастровым номером: 52:15:0000000:1395 Городецкого межрайонного лесничества, Городецкого участкового лесничества, и находится внутри квартала 91 выдела 15
30	27	Граница лесного участка проходит по землям лесного фонда Городецкого межрайонного лесничества, Городецкого участкового лесничества, и находится внутри квартала 91 выдела 4, 15
29	31	Граница лесного участка на северо-востоке проходит по землям лесного фонда с кадастровым номером: 52:15:0000000:1395 Городецкого межрайонного лесничества, Городецкого участкового лесничества, и находится внутри квартала 91 выдела 15
31	39	Граница лесного участка на юге граничит с землями сельскохозяйственного назначения, с кадастровым номером: 52:15:0050238:1738
39	43	Граница лесного участка на юго-западе граничит с землями сельскохозяйственного назначения в кадастровом квартале с номером: 52:15:0050238
43	29	Граница лесного участка проходит по землям лесного фонда Городецкого межрайонного лесничества, Городецкого участкового лесничества, и находится внутри квартала 91 выдела 15
16	15	Граница лесного участка на востоке граничит с землями лесного фонда, с кадастровым номером: 52:15:0000000:1395 Городецкого межрайонного лесничества, Городецкого участкового лесничества, и находится внутри квартала 91 выдела 15
15	45	Граница лесного участка проходит по землям лесного фонда Городецкого межрайонного лесничества, Городецкого участкового лесничества, и находится внутри квартала 56 выдела 31, 32, квартала 91 выдела 15
45	46	Граница лесного участка на юге граничит с землями сельскохозяйственного назначения в кадастровом квартале с номером: 52:15:0050229
46	16	Граница лесного участка проходит по землям лесного фонда Городецкого межрайонного лесничества, Городецкого участкового лесничества, и находится внутри квартала 56 выдела 31, 32, квартала 91 выдела 15
48	49	Граница лесного участка на востоке граничит с землями сельскохозяйственного назначения в кадастровом квартале с номером: 52:15:0050238

49	51	Граница лесного участка на юге граничит с землями сельскохозяйственного назначения, с кадастровым номером: 52:15:0050238:1738
51	53	Граница лесного участка на юге граничит с землями сельскохозяйственного назначения в кадастровом квартале с номером: 52:15:0050238
53	54	Граница лесного участка на юге граничит с землями сельскохозяйственного назначения, с кадастровым номером: 52:15:0050238:1738
54	48	Граница лесного участка проходит по землям лесного фонда Городецкого межрайонного лесничества, Городецкого участкового лесничества, и находится внутри квартала 56 выдела 31, 32

Текстовое описание местоположения границ лесных участков  
Городецкого межрайонного лесничества  
Бриляковского участкового лесничества  
квартал 133 часть выдела 28

Прохождение границы		Описание прохождения границы
от точки	до точки	
1	2	3
1	2	Граница лесного участка проходит по землям лесного фонда Городецкого межрайонного лесничества, Бриляковского участкового лесничества, и находится внутри квартала 133 выдела 28
2	3	Граница лесного участка проходит по землям лесного фонда Городецкого межрайонного лесничества, Бриляковского участкового лесничества, квартал 133 выдел 1
3	4	Граница лесного участка проходит по землям лесного фонда Городецкого межрайонного лесничества, Бриляковского участкового лесничества, квартал 133 выдел 30
4	5	Граница лесного участка проходит по землям лесного фонда Городецкого межрайонного лесничества, Бриляковского участкового лесничества, и находится внутри квартала 133 выдела 28
5	1	Граница лесного участка проходит по землям лесного фонда Городецкого межрайонного лесничества, Бриляковского участкового лесничества квартал 132 выдел 10

Каталог координат поворотных точек границ лесных участков  
 Городецкого межрайонного лесничества  
 Городецкого участкового лесничества  
 квартал 56 части выделов 31, 32,  
 квартал 91 части выделов 1, 4, 5, 15

МСК-52

Номер точки	коорд. X	коорд. Y
1	2	3
1	568421,35	2191523,10
2	568421,50	2191523,33
3	568423,72	2191529,84
4	568315,90	2191598,26
5	568315,08	2191595,17
6	568311,69	2191593,11
7	568311,33	2191592,89
1	568421,35	2191523,10
8	568425,72	2191535,68
9	568428,06	2191542,52
10	568319,39	2191611,46
11	568317,51	2191604,34
8	568425,72	2191535,68
12	568046,78	2191643,06
13	568040,06	2191649,31
14	567805,33	2191622,32
15	567777,82	2191482,44
16	567784,34	2191479,35
17	567811,21	2191615,96
12	568046,78	2191643,06
18	568034,27	2191654,69
19	568032,17	2191656,65
20	568028,71	2191661,11
21	567843,04	2191639,75
22	567834,45	2191636,75
23	567823,58	2191637,51
24	567798,09	2191634,58
25	567798,17	2191626,90
26	567790,67	2191581,40
27	567790,29	2191576,92
28	567800,29	2191627,78
18	568034,27	2191654,69
29	567773,75	2191492,80
30	567780,72	2191528,29
31	567773,99	2191522,02

Номер точки	коорд. X	коорд. Y
1	2	3
29	567773,75	2191492,80
6	568311,70	2191593,12
5	568315,08	2191595,17
32	568312,72	2191595,59
6	568311,70	2191593,12
25	567798,17	2191626,90
24	567798,08	2191634,58
33	567797,04	2191634,46
34	567784,62	2191573,90
35	567783,74	2191566,29
36	567780,97	2191549,09
37	567779,38	2191542,41
38	567776,18	2191532,71
31	567773,99	2191522,02
30	567780,71	2191528,29
27	567790,28	2191576,92
26	567790,67	2191581,40
25	567798,17	2191626,90
29	567773,74	2191492,80
30	567773,99	2191522,02
39	567759,87	2191444,90
40	567759,74	2191438,92
41	567760,02	2191431,12
42	567760,56	2191429,18
43	567761,11	2191428,58
29	567773,74	2191492,80
16	567784,34	2191479,34
15	567777,82	2191482,43
44	567754,00	2191361,35
45	567729,47	2191358,26
46	567726,66	2191352,69
47	567760,27	2191356,91
16	567784,34	2191479,34
48	567759,77	2191421,74
49	567753,47	2191409,96
50	567752,29	2191403,51
51	567746,98	2191392,97
52	567743,43	2191374,95
53	567737,52	2191374,21
54	567732,73	2191364,72

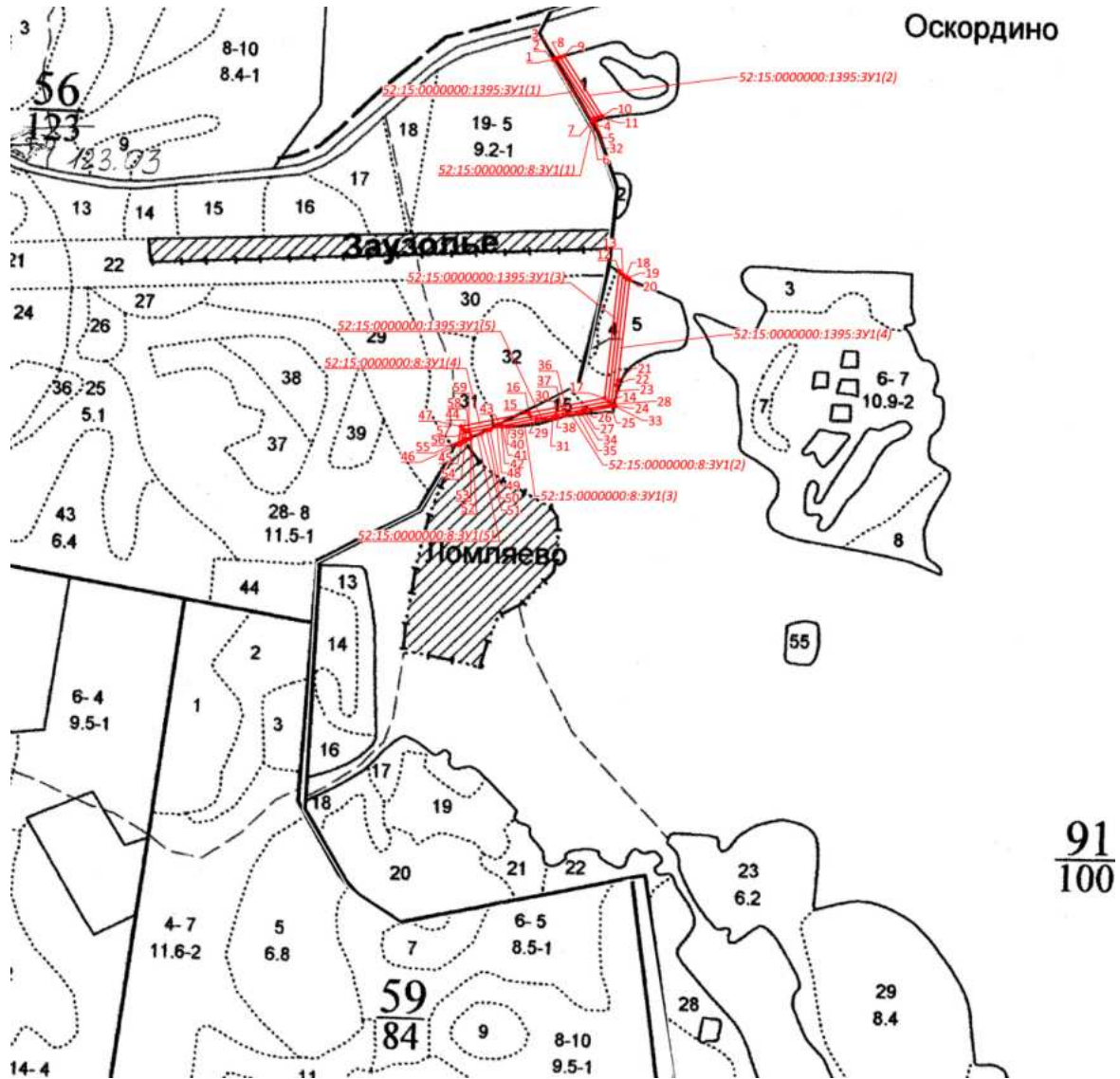
<b>Номер точки</b>	<b>коорд. X</b>	<b>коорд. Y</b>
<b>1</b>	<b>2</b>	<b>3</b>
55	567737,63	2191365,34
56	567737,75	2191364,34
57	567749,80	2191365,86
58	567750,94	2191371,68
59	567749,96	2191371,87
48	567759,77	2191421,74

Каталог координат поворотных точек границ лесных участков  
Городецкого межрайонного лесничества  
Бриляковского участкового лесничества  
квартал 133 часть выдела 28


МСК-52

<b>Номер точки</b>	<b>коорд. X</b>	<b>коорд. Y</b>
<b>1</b>	<b>2</b>	<b>3</b>
1	580 363,09	2 183 918,85
2	580 351,72	2 184 038,53
3	580 345,51	2 184 137,32
4	580 308,31	2 184 128,18
5	580 321,49	2 183 915,29
1	580 363,09	2 183 918,85

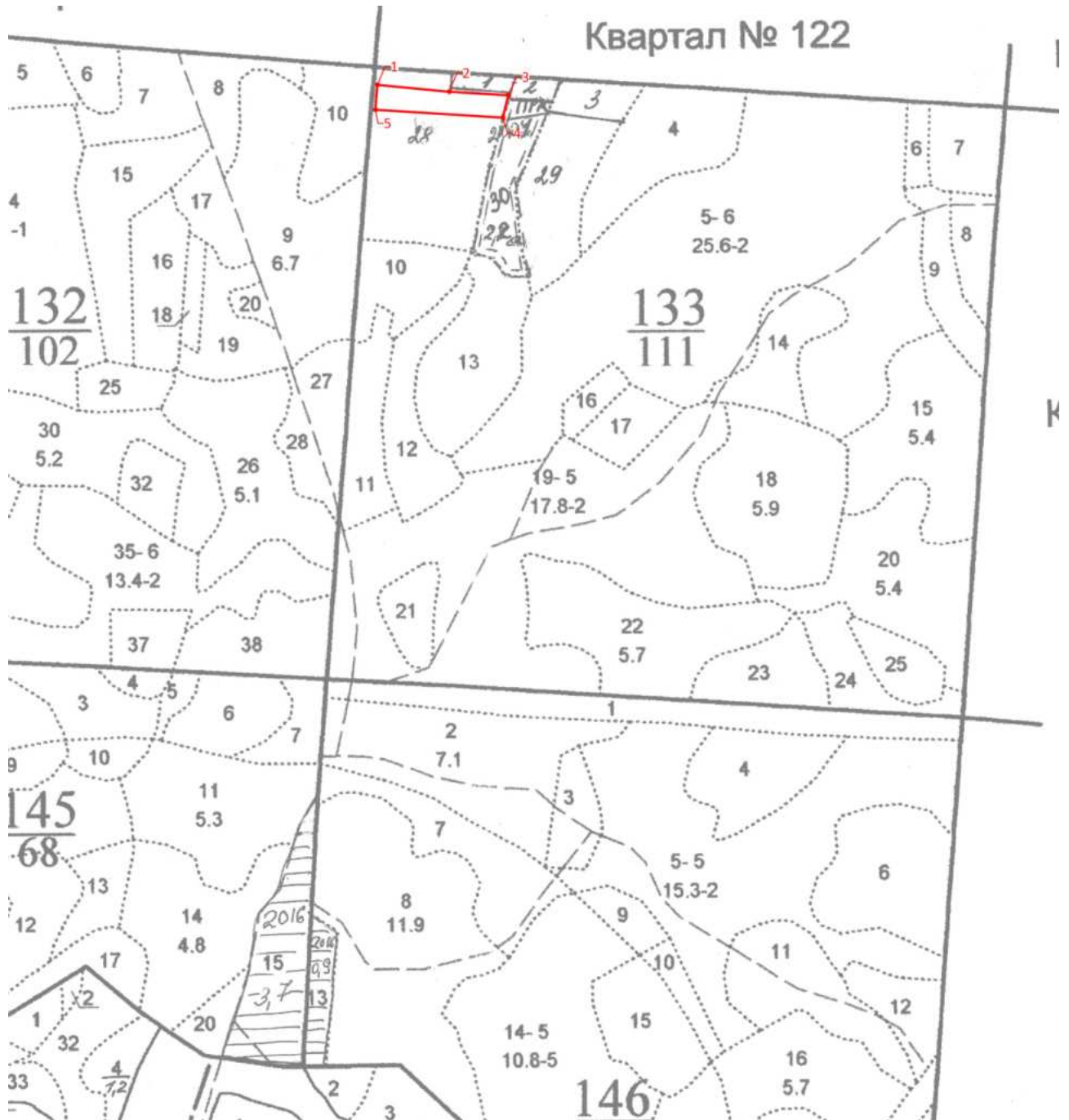
Графическое местоположение границ лесных участков  
Городецкого межрайонного лесничества  
Городецкого участкового лесничества  
квартал 56 части выделов 31, 32,  
квартал 91 части выделов 1, 4, 5, 15



Условные обозначения:

-  - граница проектируемого лесного участка  
1 - номера характерных поворотных точек границы земельного участка

Графическое местоположение границ лесных участков  
Городецкого межрайонного лесничества  
Бриляковского участкового лесничества  
квартал 133 часть выдела 28



Условные обозначения:

- граница проектируемого лесного участка
- 1 - номера характерных поворотных точек границы земельного участка