



**Управление
государственной охраны объектов культурного наследия
Нижегородской области**

Включен в Реестр
нормативных актов органов
исполнительной власти
Нижегородской области
23 СЕН 2024

26350 - 518 - 200

П Р И К А З

06.09.2024

№ 200

г. Нижний Новгород

**Об утверждении описания местоположения
границы защитной зоны объекта
культурного наследия регионального
значения «Общественный дом с торговым
помещением» (Нижегородская область,
Павловский муниципальный округ,
г. Павлово, ул. Нижегородская, 17), режима
использования земель в границах защитной
зоны объекта культурного наследия**

В целях обеспечения сохранности объекта культурного наследия регионального значения «Общественный дом с торговым помещением» (Нижегородская область, Павловский муниципальный округ, г. Павлово, ул. Нижегородская, 17; адрес в едином государственном реестре объектов культурного наследия (памятников истории и культуры) народов Российской Федерации (далее – ЕГРОКН): Нижегородская область, г. Павлово, ул. Нижегородская, 17) на исторически сложившейся территории, руководствуясь статьями 20², 34¹ Федерального закона от 25 июня 2002 г. № 73-ФЗ «Об объектах культурного наследия (памятниках истории и культуры) народов Российской Федерации»,

п р и к а з ы в а ю:

1. Утвердить текстовое и графическое описания местоположения границ защитной зоны объекта культурного наследия регионального значения «Общественный дом с торговым помещением» (Нижегородская область, Павловский муниципальный округ, г. Павлово, ул. Нижегородская, 17; адрес в ЕГРОКН: Нижегородская область, г. Павлово, ул. Нижегородская, 17) с

перечнем координат характерных точек этих границ, режим использования земель в границах защитной зоны объекта культурного наследия регионального значения согласно приложениям 1, 2 к настоящему приказу.

2. Поручить начальнику отдела государственной охраны и учета объектов культурного наследия Н.Н. Тамбовцевой организовать работу по направлению в установленном порядке копии настоящего приказа в федеральный орган исполнительной власти, уполномоченный Правительством Российской Федерации на осуществление государственного кадастрового учета, государственной регистрации прав, ведение Единого государственного реестра недвижимости и предоставление сведений, содержащихся в Едином государственном реестре недвижимости, а также в администрацию Павловского муниципального округа для размещения в информационной системе обеспечения градостроительной деятельности.

3. Контроль за исполнением настоящего приказа оставляю за собой.

И.о. руководителя

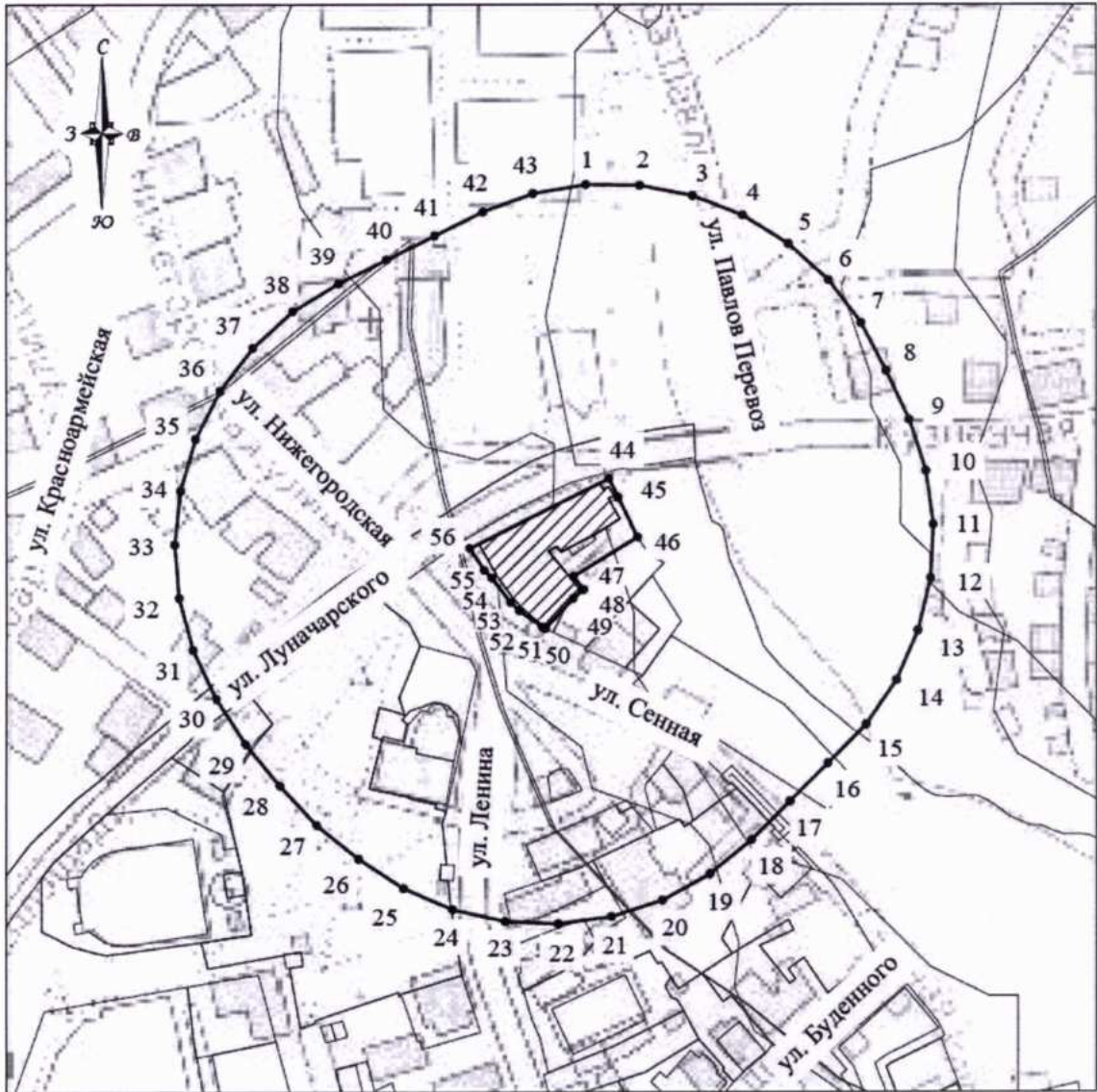
 И.В.Петров

ПРИЛОЖЕНИЕ 1
к приказу управления государственной
охраны объектов культурного наследия
Нижегородской области
от 06.09.2024 № 200




Текстовое описание местоположения границ защитной зоны
объекта культурного наследия регионального значения
«Общественный дом с торговым помещением» (Нижегородская область, Павловский
муниципальный округ, г. Павлово, ул. Нижегородская, 17; адрес в едином
государственном реестре объектов культурного наследия (памятников истории и
культуры) народов Российской Федерации: Нижегородская область, г. Павлово,
ул. Нижегородская, 17)

Граница защитной зоны установлена на расстоянии 100 метров от границы
территории памятника, утвержденной приказом управления государственной охраны
объектов культурного наследия Нижегородской области от 22.03.2022 № 81 «Об
утверждении границ и режима использования территорий объектов культурного
регионального значения в г.Павлово».

Графическое описание местоположения границ защитной зоны
объекта культурного наследия регионального значения
«Общественный дом с торговым помещением» (Нижегородская область, Павловский
муниципальный округ, г. Павлово, ул. Нижегородская, 17; адрес в едином
государственном реестре объектов культурного наследия (памятников истории и
культуры) народов Российской Федерации: Нижегородская область, г. Павлово,
ул. Нижегородская, 17)



УСЛОВНЫЕ ОБОЗНАЧЕНИЯ:

-  - объект культурного наследия регионального значения
-  - граница защитной зоны объекта культурного наследия
-  - характерная точка защитной зоны объекта культурного наследия

Перечень координат характерных точек границ защитной зоны объекта культурного наследия регионального значения «Общественный дом с торговым помещением» (Нижегородская область, Павловский муниципальный округ, г. Павлово, ул. Нижегородская, 17; адрес в едином государственном реестре объектов культурного наследия (памятников истории и культуры) народов Российской Федерации: Нижегородская область, г. Павлово, ул. Нижегородская, 17)

Обозначение характерной (поворотной) точки	Координаты характерных точек в МСК-52	
	X	Y
1	491285.21	2157583.82

2	491284.96	2157602.06
3	491281.41	2157619.95
4	491274.67	2157636.90
5	491264.96	2157652.34
6	491252.61	2157665.76
7	491238.02	2157676.71
8	491221.82	2157685.13
9	491205.33	2157692.98
10	491187.99	2157698.65
11	491169.91	2157701.07
12	491151.70	2157700.17
13	491133.95	2157695.97
14	491117.25	2157688.62
15	491102.17	2157678.36
16	491089.21	2157665.53
17	491076.22	2157652.77
18	491063.27	2157639.91
19	491051.74	2157625.78
20	491042.96	2157609.79
21	491037.24	2157592.47
22	491034.76	2157574.40
23	491035.60	2157556.18
24	491039.74	2157538.41
25	491047.00	2157521.67
26	491056.90	2157506.37
27	491068.26	2157492.12
28	491081.52	2157479.63
29	491095.63	2157468.08
30	491110.96	2157458.15
31	491127.44	2157450.32
32	491145.06	2157445.62
33	491163.24	2157444.20
34	491181.38	2157446.10
35	491198.88	2157451.27
36	491215.14	2157459.53
37	491229.63	2157470.60
38	491241.87	2157484.13
39	491251.45	2157499.65
40	491259.59	2157516.00
41	491267.72	2157532.36
42	491275.84	2157548.72
43	491282.13	2157565.84
1	491285.21	2157583.82
44	491161.92	2157544.19
45	491185.51	2157591.61

46	491179.09	2157594.71
47	491165.73	2157601.16
48	491152.25	2157579.45
49	491147.85	2157582.99
50	491144.91	2157579.39
51	491134.66	2157569.89
52	491135.25	2157568.74
53	491140.72	2157561.04
54	491143.54	2157558.07
55	491151.73	2157551.59
56	491154.42	2157549.11
44	491161.92	2157544.19

ПРИЛОЖЕНИЕ 2
к приказу управления государственной
охраны объектов культурного наследия
Нижегородской области
от 06.09.2024 № 200

Режим использования земель

в границах защитной зоны объекта культурного наследия
«Общественный дом с торговым помещением» (Нижегородская область,
Павловский муниципальный округ, г. Павлово, ул. Нижегородская, 17;
адрес в едином государственном реестре объектов культурного наследия
(памятников истории и культуры) народов Российской Федерации:
Нижегородская область, г. Павлово, ул. Нижегородская, 17)

Настоящим Режимом запрещается строительство объектов
капитального строительства и реконструкция объектов капитального
строительства, связанная с изменением их параметров (высоты,
количества этажей, площади), за исключением строительства и
реконструкции линейных объектов.
