



**Министерство
экологии и природных ресурсов
Нижегородской области**

Включен в Реестр
нормативных актов органов
исполнительной власти
Нижегородской области
03 ОКТ 2024

№ в реестре
26396-319-319-362/24/1/09

П Р И К А З

11.09.2024 319-362/24П/од

№ _____

г. Нижний Новгород

**Об установлении зон санитарной охраны
для водозаборного участка
ООО «Богородское», расположенного
в 0,7 км западнее с. Богородское
Воскресенского муниципального округа
Нижегородской области**

В соответствии с Федеральным законом от 30 марта 1999 г. № 52-ФЗ «О санитарно-эпидемиологическом благополучии населения», руководствуясь положениями статьи 106 Земельного кодекса Российской Федерации, Положением о министерстве экологии и природных ресурсов Нижегородской области, утвержденным постановлением Правительства Нижегородской области от 31 декабря 2010 г. № 965, на основании санитарно - эпидемиологического заключения Управления Роспотребнадзора по Нижегородской области от 22.07.2024 г. № 52.НЦ.04.000.Т.000667.07.24 о соответствии проекта зон санитарной охраны для водозаборного участка ООО «Богородское», расположенного в 0,7 км западнее с. Богородское Воскресенского муниципального округа Нижегородской области государственным санитарно-эпидемиологическим правилам и нормативам

п р и к а з ы в а ю:

1. Установить границы зон санитарной охраны для водозаборного участка ООО «Богородское», расположенного в 0,7 км западнее с. Богородское Воскресенского муниципального округа Нижегородской области, согласно приложению к настоящему приказу.
2. Ограничения использования водных объектов и земельных участков в границах зон санитарной охраны для водозаборного участка ООО «Богородское», расположенного в 0,7 км западнее с. Богородское Воскресенского муниципального округа Нижегородской области, установлены частью 1 статьи 43 и пунктом 1 части 3 статьи 44 Водного кодекса Российской Федерации, подпунктом 14 пункта 5 статьи 27 Земельного кодекса Российской Федерации.


Мероприятия и режим хозяйственного использования территории в границах зон санитарной охраны для водозаборного участка ООО «Богородское», расположенного в 0,7 км западнее с. Богородское Воскресенского муниципального округа Нижегородской области, определены

пунктом 3.2 СанПиН 2.1.4.1110-02 «Зоны санитарной охраны источников водоснабжения и водопроводов питьевого назначения».

3. Во исполнение Федерального закона от 13 июля 2015 г. № 218-ФЗ «О государственной регистрации недвижимости» представить в федеральный орган исполнительной власти, уполномоченный Правительством Российской Федерации на осуществление государственного кадастрового учета, государственной регистрации прав, ведение Единого государственного реестра недвижимости и предоставление сведений, содержащихся в Едином государственном реестре недвижимости, документы о зонах санитарной охраны для водозаборного участка ООО «Богородское», расположенного в 0,7 км западнее с. Богородское Воскресенского муниципального округа Нижегородской области.

4. Контроль за исполнением настоящего приказа оставляю за собой.

Министр



Д.Б.Егоров

ПРИЛОЖЕНИЕ

к приказу министерства
экологии и природных ресурсов
Нижегородской области
от 11.09.2024 № 319-362/24П/од

Границы зон санитарной охраны для водозаборного участка ООО «Богородское», расположенного в 0,7 км западнее с. Богородское Воскресенского муниципального округа Нижегородской области

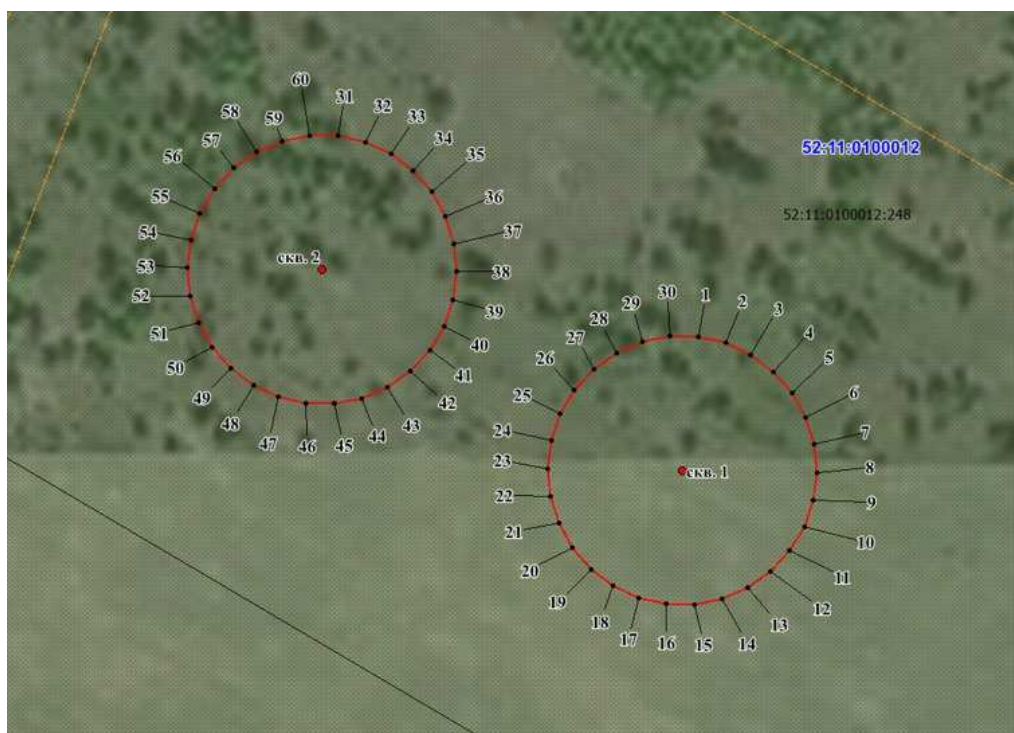
Водоотбор для хозяйственно-питьевых нужд водозаборного участка ООО «Богородское» планируется в объеме 468,0 0 куб. м в сутки. Водоснабжение будет осуществляться круглогодично, круглосуточно двумя скважинами № 1 и № 2.

Водоотбор из каждой скважины составит 234,0 куб. м в сутки.

Зоны санитарной охраны (далее - ЗСО) организуются в составе трех поясов: первый пояс (строгoго режима) включает территорию расположения скважины, второй и третий пояса (пояса ограничений) включают территории, предназначенные для предупреждения микробного и химического загрязнения воды в водоносном пласте. Подземные воды отнесены к защищенным от поверхностного загрязнения.

Границы зон санитарной охраны водозаборного участка ООО «Богородское»

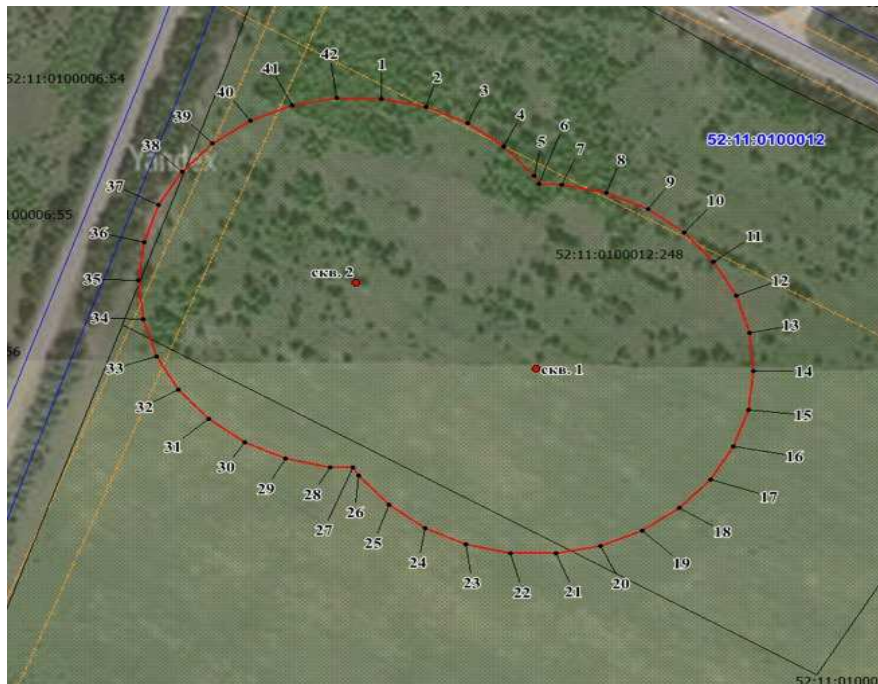
Первые пояса ЗСО скважин № 1 и № 2 в плане имеют формы окружностей радиусом 30,0 метров во всех направлениях, располагаются в границах земельного участка с кадастровым номером 52:11:0100012:248.



Координаты характерных точек границ первых поясов ЗСО водозаборных скважин № 1 и № 2

Обозначение характерных точек границ	Координаты, (м) в системе координат МСК 52		Обозначение характерных точек границ	Координаты, (м) в системе координат МСК 52	
	х	у		х	у
1	581525.36	2308083.81	31	581568.99	2308002.80
2	581524.06	2308089.94	32	581567.69	2308008.93
3	581521.51	2308095.67	33	581565.14	2308014.65
4	581517.82	2308100.76	34	581561.45	2308019.74
5	581513.16	2308104.94	35	581556.79	2308023.92
6	581507.73	2308108.09	36	581551.36	2308027.07
7	581501.77	2308110.02	37	581545.39	2308029.01
8	581495.53	2308110.68	38	581539.15	2308029.66
9	581489.29	2308110.02	39	581532.92	2308029.01
10	581483.33	2308108.09	40	581526.95	2308027.07
11	581477.89	2308104.94	41	581521.52	2308023.92
12	581473.23	2308100.76	42	581516.86	2308019.74
13	581469.54	2308095.67	43	581513.17	2308014.65
14	581466.99	2308089.94	44	581510.62	2308008.93
15	581465.69	2308083.81	45	581509.32	2308002.80
16	581465.69	2308077.54	46	581509.32	2307996.52
17	581466.99	2308071.41	47	581510.62	2307990.39
18	581469.54	2308065.68	48	581513.17	2307984.67
19	581473.23	2308060.60	49	581516.86	2307979.58
20	581477.89	2308056.41	50	581521.52	2307975.39
21	581483.33	2308053.28	51	581526.95	2307972.26
22	581489.29	2308051.33	52	581532.92	2307970.31
23	581495.53	2308050.68	53	581539.15	2307969.66
24	581501.77	2308051.33	54	581545.39	2307970.31
25	581507.73	2308053.28	55	581551.36	2307972.26
26	581513.16	2308056.41	56	581556.79	2307975.39
27	581517.82	2308060.60	57	581561.45	2307979.58
28	581521.51	2308065.68	58	581565.14	2307984.67
29	581524.06	2308071.41	59	581567.69	2307990.39
30	581525.36	2308077.54	60	581568.99	2307996.52
1	581525.36	2308083.81	31	581568.99	2308002.80

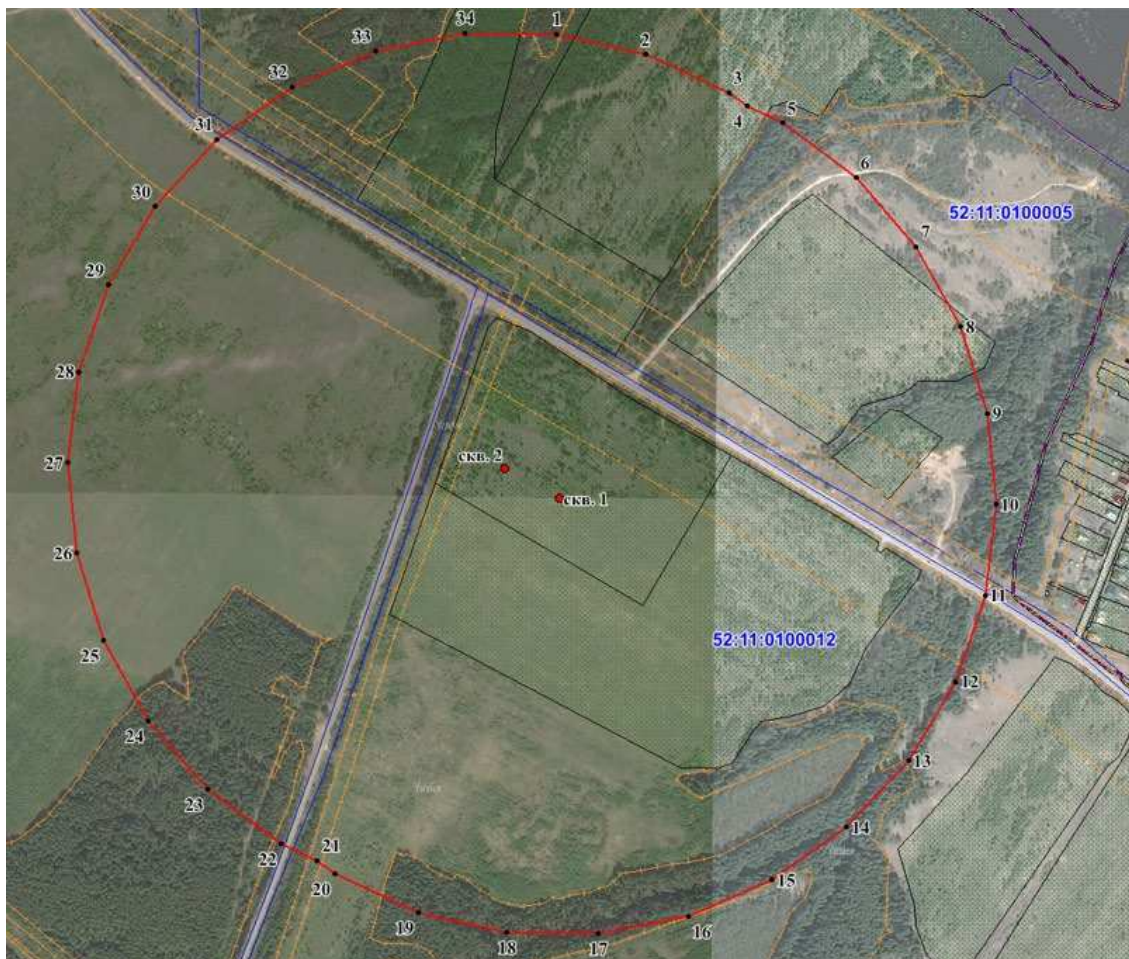
Размеры границ вторых поясов ЗСО скважин №1 и № 2 определены в результате гидродинамических расчетов. Границы вторых поясов ЗСО скважин общие, в плане имеют форму пересекающихся окружностей радиусами 97,0 метров.



Координаты характерных точек границ вторых поясов ЗСО
водозаборных скважин № 1 и № 2

Обозначение характерных точек границ	Координаты, (м) в системе координат МСК 52		Обозначение характерных точек границ	Координаты, (м) в системе координат МСК 52	
	x	y		x	y
1	581635.63	2308009.81	23	581403.28	2308050.71
2	581631.41	2308029.62	24	581411.52	2308032.18
3	581623.16	2308048.15	25	581423.44	2308015.77
4	581611.24	2308064.57	26	581438.52	2308002.20
5	581596.17	2308078.14	27	581442.68	2307999.80
6	581592.00	2308080.53	28	581442.68	2307989.52
7	581592.00	2308090.82	29	581446.90	2307969.69
8	581587.78	2308110.64	30	581455.15	2307951.17
9	581579.53	2308129.18	31	581467.07	2307934.75
10	581567.61	2308145.58	32	581482.14	2307921.19
11	581552.54	2308159.16	33	581499.70	2307911.04
12	581534.98	2308169.30	34	581518.99	2307904.78
13	581515.70	2308175.55	35	581539.16	2307902.66
14	581495.53	2308177.67	36	581559.33	2307904.78
15	581475.36	2308175.55	37	581578.60	2307911.04
16	581456.08	2308169.30	38	581596.17	2307921.19
17	581438.52	2308159.16	39	581611.24	2307934.75
18	581423.44	2308145.58	40	581623.16	2307951.17
19	581411.52	2308129.18	41	581631.41	2307969.69
20	581403.28	2308110.64	42	581635.63	2307989.52
21	581399.06	2308090.82	1	581635.63	2308009.81
22	581399.06	2308070.54			

Размеры границ третьих поясов ЗСО скважин № 1 и № 2 определены в результате гидродинамических расчетов. Границы третьих поясов ЗСО скважин в плане имеют форму пересекающихся окружностей радиусами 652,0 метра.



Координаты характерных точек границ третьих поясов ЗСО
водозаборных скважин № 1 и № 2

Обозначение характерных точек границ	Координаты, (м) в системе координат МСК 52		Обозначение характерных точек границ	Координаты, (м) в системе координат МСК 52	
	х	у		х	у
1	582187.58	2308067.80	19	580875.44	2307879.20
2	582159.24	2308201.14	20	580930.88	2307754.67
3	582103.80	2308325.66	21	580950.39	2307727.82
4	582084.29	2308352.52	22	580974.51	2307673.66
5	582060.18	2308406.68	23	581054.63	2307563.39
6	581980.06	2308516.95	24	581155.92	2307472.18
7	581878.76	2308608.16	25	581273.96	2307404.03
8	581760.72	2308676.31	26	581403.60	2307361.91
9	581631.08	2308718.43	27	581539.16	2307347.65
10	581495.53	2308732.68	28	581674.71	2307361.91
11	581359.97	2308718.43	29	581804.35	2307404.03
12	581230.33	2308676.31	30	581922.39	2307472.18
13	581112.29	2308608.16	31	582023.68	2307563.39
14	581011.00	2308516.95	32	582103.80	2307673.66
15	580930.88	2308406.68	33	582159.24	2307798.17
16	580875.44	2308282.16	34	582187.58	2307931.51
17	580847.10	2308148.82	1	582187.58	2308067.80
18	580847.10	2308012.53			