



**Управление  
государственной охраны объектов культурного наследия  
Нижегородской области**

Включен в Реестр  
нормативных актов органов  
исполнительной власти  
Нижегородской области

22 ОКТ 2024

26474-518-213

**П Р И К А З**

27.09.2024

№ 213

г. Нижний Новгород

**О внесении изменений в приказ управления  
государственной охраны объектов  
культурного наследия Нижегородской  
области от 20.07.2020 № 205**

В целях приведения в соответствие с действующим законодательством  
п р и к а з ы в а ю:

1. Внести в приказ управления государственной охраны объектов культурного наследия Нижегородской области от 20.07.2020 № 205 «Об утверждении описания местоположения границ защитных зон объектов культурного наследия, расположенных на территории Сокольского района Нижегородской области, режима использования земель в границах защитных зон объектов культурного наследия» (далее – приказ) следующие изменения:

1.1. Подпункт 1 пункта 1 приказа изложить в следующей редакции:

«1) Предтеченская церковь» (с. Болваницы);».

1.2. Пункт 1 приложения 1 к приказу изложить в новой редакции согласно приложению к настоящему приказу.

2. Контроль за исполнением настоящего приказа оставляю за собой.

Руководитель

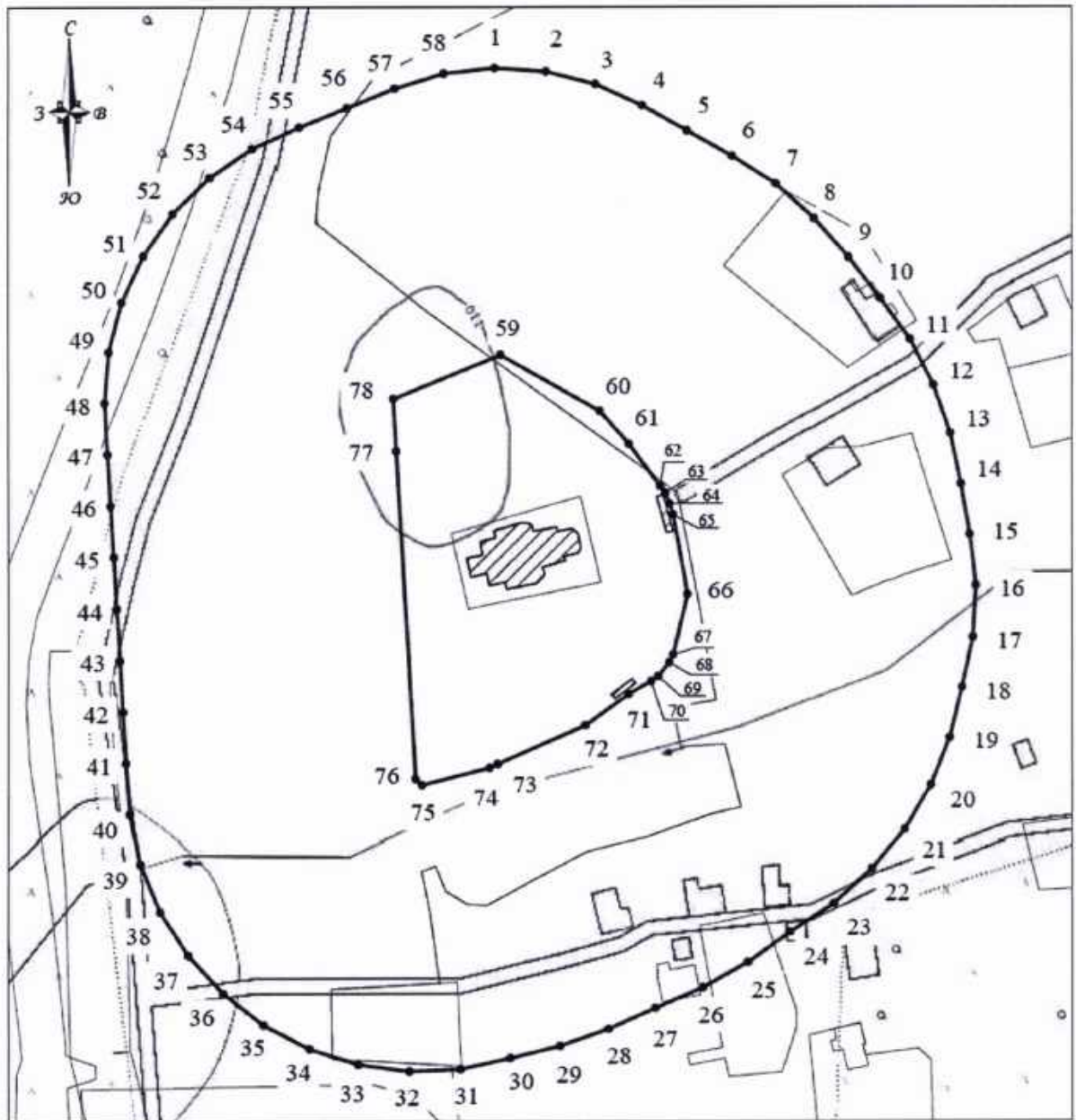
Г.В.Меламед

ПРИЛОЖЕНИЕ  
к приказу управления государственной  
охраны объектов культурного наследия  
Нижегородской области  
от 27.09.2024 № 213





«1. Текстовое описание местоположения границ защитной зоны  
объекта культурного наследия регионального значения  
«Предтеченская церковь» (с. Болваницы)

Граница защитной зоны установлена на расстоянии 100 м от границы территории памятника, утвержденной приказом управления государственной охраны объектов культурного наследия Нижегородской области от 08.07.2024 № 173 «Об утверждении границы и режима использования территории объекта культурного наследия регионального значения «Предтеченская церковь» (Нижегородская область, городской округ Сокольский, село Болваницы)».

Графическое описание местоположения границ защитной зоны  
объекта культурного наследия регионального значения  
«Предтеченская церковь» (с. Болваницы)



### УСЛОВНЫЕ ОБОЗНАЧЕНИЯ:

-  - объект культурного наследия регионального значения
-  - исторически ценный градоформирующий объект
-  - граница защитной зоны объекта культурного наследия
-  - характерная точка защитной зоны объекта культурного наследия

Перечень координат характерных точек границы защитной зоны  
объекта культурного наследия регионального значения  
«Предтеченская церковь» (с. Болваницы)

Обозначение характерной (поворотной) точки	Координаты характерных точек в МСК-52	
	X	Y
Наружный контур		
1	600418.57	2183297.64
2	600417.34	2183315.48
3	600412.95	2183332.82
4	600405.55	2183349.09
5	600396.70	2183364.66
6	600387.86	2183380.24
7	600378.20	2183395.29
8	600366.07	2183408.43
9	600352.65	2183420.29
10	600338.40	2183431.12
11	600323.90	2183441.61
12	600307.98	2183449.77
13	600291.10	2183455.69
14	600273.60	2183459.43
15	600255.97	2183462.55
16	600238.20	2183464.63
17	600220.35	2183463.58
18	600202.86	2183459.78
19	600185.49	2183455.45
20	600168.89	2183448.79
21	600153.47	2183439.73
22	600139.64	2183428.36
23	600127.62	2183415.13
24	600117.72	2183400.23
25	600107.33	2183385.65
26	600098.60	2183370.04
27	600091.35	2183353.67
28	600084.03	2183337.33
29	600078.09	2183320.46
30	600073.71	2183303.09
31	600069.95	2183285.60
32	600069.14	2183267.73
33	600071.52	2183250.01
34	600077.03	2183233.00
35	600085.48	2183217.23
36	600096.60	2183203.23
37	600109.73	2183191.08
38	600124.77	2183181.40
39	600141.29	2183174.56
40	600158.76	2183170.77

41	600176.62	2183169.50
42	600194.50	2183168.45
43	600212.38	2183167.39
44	600230.25	2183166.34
45	600248.13	2183165.28
46	600266.00	2183164.22
47	600283.88	2183163.18
48	600301.76	2183162.26
49	600319.60	2183163.59
50	600336.91	2183168.08
51	600353.14	2183175.58
52	600367.78	2183185.85
53	600380.36	2183198.57
54	600390.47	2183213.32
55	600397.94	2183229.58
56	600404.72	2183246.15
57	600411.50	2183262.72
58	600416.60	2183279.86
1	600418.57	2183297.64
<b>Внутренний контур</b>		
59	600318.59	2183299.71
60	600298.94	2183334.31
61	600287.50	2183344.41
62	600272.73	2183355.30
63	600270.49	2183357.07
64	600266.64	2183358.62
65	600262.81	2183359.78
66	600235.15	2183364.68
67	600214.37	2183359.71
68	600211.58	2183358.35
69	600206.99	2183354.44
70	600205.18	2183352.01
71	600200.63	2183344.26
72	600189.89	2183329.23
73	600176.31	2183298.55
74	600175.00	2183295.81
75	600169.04	2183272.16
76	600171.14	2183270.00
77	600284.94	2183263.28
78	600303.26	2183262.25
59	600318.59	2183299.71