



**Министерство
градостроительной деятельности и развития агломераций
Нижегородской области**

Включен в Реестр
нормативных актов органов
исполнительной власти
Нижегородской области

11 НОЯ 2024

26624-330-004-01-03/87

П Р И К А З

17 октября 2024 г.

№ 07-01-03/87

г. Нижний Новгород

**Об утверждении изменений в Правила
землепользования и застройки Кстовского
муниципального округа Нижегородской
области применительно к населенным
пунктам, входящим в состав
административно-территориального
образования Большеельнинский сельсовет,
входящего в состав Кстовского
муниципального округа Нижегородской
области, и территории Кстовского
муниципального округа Нижегородской
области за границами этих населенных
пунктов, утвержденные приказом
министерства градостроительной
деятельности и развития агломераций
Нижегородской области
от 29 декабря 2022 г. № 07-01-03/153**

В соответствии со статьями 8², 32, 33 Градостроительного кодекса Российской Федерации, статьей 2¹ Закона Нижегородской области от 23 декабря 2014 г. № 197-З «О перераспределении отдельных полномочий между органами местного самоуправления муниципальных образований Нижегородской области и органами государственной власти Нижегородской области», пунктом 3.1.10 Положения о министерстве градостроительной деятельности и развития агломераций Нижегородской области, утвержденного постановлением Правительства Нижегородской области от 16 апреля 2020 г. № 308, приказом министерства градостроительной деятельности и развития агломераций Нижегородской области от 28 июня 2024 г. № 07-01-02/17 «О подготовке проектов о внесении изменений в Правила землепользования и

застройки административно-территориальных образований Кстовского муниципального округа Нижегородской области», протоколом заседания комиссии по подготовке проектов правил землепользования и застройки Нижегородской области и иным вопросам землепользования и застройки Нижегородской области от 17 октября 2024 г. № 138

п р и к а з ы в а ю:

1. Утвердить прилагаемые изменения в Правила землепользования и застройки Кстовского муниципального округа Нижегородской области применительно к населенным пунктам, входящим в состав административно-территориального образования Большесельнинский сельсовет, входящего в состав Кстовского муниципального округа Нижегородской области, и территории Кстовского муниципального округа Нижегородской области за границами этих населенных пунктов, утвержденные приказом министерства градостроительной деятельности и развития агломераций Нижегородской области от 29 декабря 2022 г. № 07-01-03/153 (далее – Правила землепользования и застройки), предусматривающие изменение на Карте градостроительного зонирования с отображением границ территориальных зон Кстовского муниципального округа Нижегородской области применительно к населенным пунктам, входящим в состав административно-территориального образования Большесельнинский сельсовет, входящего в состав Кстовского муниципального округа Нижегородской области, и территории Кстовского муниципального округа Нижегородской области за границами этих населенных пунктов статьи 11 части II «Карта градостроительного зонирования» (частично) зоны Т-2 (зона улично-дорожной сети и благоустройства территории) на зону Ж-2А (зона застройки малоэтажными жилыми домами проектная) и зону Ж-1А (зона застройки индивидуальными жилыми домами проектная); (частично) зоны Ж-2А (зона застройки малоэтажными жилыми домами проектная) на зону Т-2 (зона улично-дорожной сети и благоустройства территории) в отношении территории коттеджного поселка «Фроловский» в районе д.Фроловское (юго-восточнее д. Крутая) Кстовского района Нижегородской области.

2. Министерству градостроительной деятельности и развития агломераций Нижегородской области:

2.1. Направить настоящий приказ главе местного самоуправления Кстовского муниципального округа Нижегородской области в течении семи дней с даты принятия настоящего приказа в течении семи дней с даты принятия настоящего приказа.

2.2. Направить в филиал публично-правовой компании «Роскадастр» по Нижегородской области в электронной форме сведения о границах территориальных зон, содержащие графическое описание местоположения границ территориальных зон и перечень координат этих границ в системе координат, используемой для ведения Единого государственного реестра недвижимости, в течении пяти рабочих дней с даты принятия настоящего приказа.

2.3. Разместить настоящий приказ на официальном сайте министерства градостроительной деятельности и развития агломераций Нижегородской области в информационно-телекоммуникационной сети «Интернет».

2.4. Обеспечить размещение изменений в Правила землепользования и застройки, утвержденных настоящим приказом, в Федеральной государственной информационной системе территориального планирования в соответствии с требованиями статьи 57¹ Градостроительного кодекса Российской Федерации.


3. Рекомендовать администрации Кстовского муниципального округа Нижегородской области:

3.1. Обеспечить опубликование изменений в Правила землепользования и застройки, утвержденных настоящим приказом, в порядке, установленном для официального опубликования муниципальных правовых актов, иной официальной информации.

3.2. Обеспечить размещение изменений в Правила землепользования и застройки, утвержденных настоящим приказом, на официальном сайте администрации Кстовского муниципального округа Нижегородской области в информационно-телекоммуникационной сети «Интернет».

4. Настоящий приказ вступает в силу после дня его официального опубликования.

Министр



М.В.Ракова

УТВЕРЖДЕНЫ
приказом министерства
градостроительной деятельности
и развития агломераций
Нижегородской области
от 17 октября 2024 г. № 07-01-03/87

ИЗМЕНЕНИЯ




в Правила землепользования и застройки Кстовского муниципального округа Нижегородской области применительно к населенным пунктам, входящим в состав административно-территориального образования Большеельнинский сельсовет, входящего в состав Кстовского муниципального округа Нижегородской области, и территории Кстовского муниципального округа Нижегородской области за границами этих населенных пунктов, утвержденные приказом министерства градостроительной деятельности и развития агломераций Нижегородской области от 29 декабря 2022 г. № 07-01-03/153

На Карте градостроительного зонирования с отображением границ территориальных зон Кстовского муниципального округа Нижегородской области применительно к населенным пунктам, входящим в состав административно-территориального образования Большеельнинский сельсовет, входящего в состав Кстовского муниципального округа Нижегородской области, и территории Кстовского муниципального округа Нижегородской области за границами этих населенных пунктов статьи 11 части II «Карта градостроительного зонирования» изменить (частично) зону Т-2 (зона улично-дорожной сети и благоустройства территории) на зону Ж-2А (зона застройки малоэтажными жилыми домами проектная) и зону Ж-1А (зона застройки индивидуальными жилыми домами проектная); (частично) зону Ж-2А (зона застройки малоэтажными жилыми домами проектная) на зону Т-2 (зона улично-дорожной сети и благоустройства территории) в отношении территории коттеджного поселка «Фроловский» в районе д.Фроловское (юго-восточнее д. Крутая) Кстовского района Нижегородской области в следующих границах:

«



УСЛОВНЫЕ ОБОЗНАЧЕНИЯ:

-  Ж-2А - зона застройки малоэтажными жилыми домами проектная;
-  Ж-1А - зона застройки индивидуальными жилыми домами проектная;
-  Т-2 - зона улично-дорожной сети и благоустройства территории

».