



**Министерство
экологии и природных ресурсов
Нижегородской области**

Включен в Реестр
нормативных актов органов
исполнительной власти
Нижегородской области

10 ДЕК 2024

№ в реестре

26931-319-319-467/24/10/09

П Р И К А З

27.11.2024

319-467/24П/од

№ _____

г. Нижний Новгород

**Об установлении
зон санитарной охраны водозаборного
участка МБОУ ОШ № 11, расположенного в
п. Ильино Володарского муниципального
округа Нижегородской области**

В соответствии с Федеральным законом от 30 марта 1999 г. № 52-ФЗ «О санитарно-эпидемиологическом благополучии населения», руководствуясь положениями статьи 106 Земельного кодекса Российской Федерации, Положением о министерстве экологии и природных ресурсов Нижегородской области, утвержденным постановлением Правительства Нижегородской области от 31 декабря 2010 г. № 965, на основании санитарно - эпидемиологического заключения Управления Роспотребнадзора по Нижегородской области от 13 ноября 2024 г. № 52.НЦ.04.000.Т.001370.11.24 о соответствии проекта зон санитарной охраны водозаборного участка МБОУ ОШ № 11, расположенного в п. Ильино Володарского муниципального округа Нижегородской области, государственным санитарно-эпидемиологическим правилам и нормативам **п р и к а з ы в а ю:**

1. Установить границы зон санитарной охраны водозаборного участка МБОУ ОШ № 11, расположенного в п. Ильино Володарского муниципального округа Нижегородской области, согласно приложению к настоящему приказу.

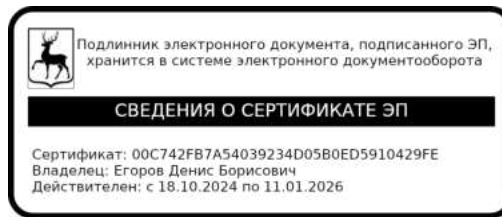
2. Ограничения использования земельных участков в границах зон санитарной охраны водозаборного участка МБОУ ОШ № 11, расположенного в п. Ильино Володарского муниципального округа Нижегородской области, установлены частью 1 статьи 43 и пунктом 1 части 3 статьи 44 Водного кодекса Российской Федерации, подпунктом 14 пункта 5 статьи 27 Земельного кодекса Российской Федерации.

Мероприятия и режим хозяйственного использования территорий в границах зон санитарной охраны водозаборного участка МБОУ ОШ № 11, расположенного в п. Ильино Володарского муниципального округа Нижегородской области, определены пунктом 3.2 СанПиН 2.1.4.1110-02 «Зоны санитарной охраны источников водоснабжения и водопроводов питьевого назначения».

3. Во исполнение Федерального закона от 13 июля 2015 г. № 218-ФЗ «О государственной регистрации недвижимости» представить в федеральный орган исполнительной власти, уполномоченный Правительством Российской Федерации на осуществление государственного кадастрового учета, государственной регистрации прав, ведение Единого государственного реестра недвижимости и предоставление сведений, содержащихся в Едином государственном реестре недвижимости, документы о зонах санитарной охраны водозаборного участка МБОУ ОШ № 11, расположенного в п. Ильино Володарского муниципального округа Нижегородской области.

4. Контроль за исполнением настоящего приказа оставляю за собой.

Министр



Д.Б.Егоров

ПРИЛОЖЕНИЕ

к приказу министерства экологии
и природных ресурсов
Нижегородской области
от 27.11.2024 № 319-467/24П/од

Границы зон санитарной охраны водозаборного участка МБОУ ОШ № 11, расположенного в п. Ильино Володарского муниципального округа Нижегородской области

Зоны санитарной охраны (далее - ЗСО) организуются для водозаборного участка МБОУ ОШ № 11, расположенного в п. Ильино Володарского муниципального округа Нижегородской области. Водозаборный участок состоит из одной скважины № 1, предельно допустимое водопотребление из которой составляет 5,00 м³/сут.

ЗСО организуются в составе трех поясов: первый пояс (строгого режима) включает территорию расположения скважины, второй и третий пояса (пояса ограничений) включают территории, предназначенные для предупреждения микробного и химического загрязнения воды в водоносном пласте.

Границы второго и третьего поясов ЗСО принимаются в соответствии с гидродинамическими расчетами и пунктом 2.2.2 СанПиН 2.1.4.1110-02.

Водозабор подземных вод осуществляется из защищенного от проникновения загрязняющих веществ с поверхности водоносного горизонта.

1. Размер первого пояса ЗСО скважины № 1 сокращен в южном направлении до 23,0 м, в северном направлении до 9,0 м, в западном направлении до 20,0 м, в восточном направлении до 13,0 м от устья скважины.

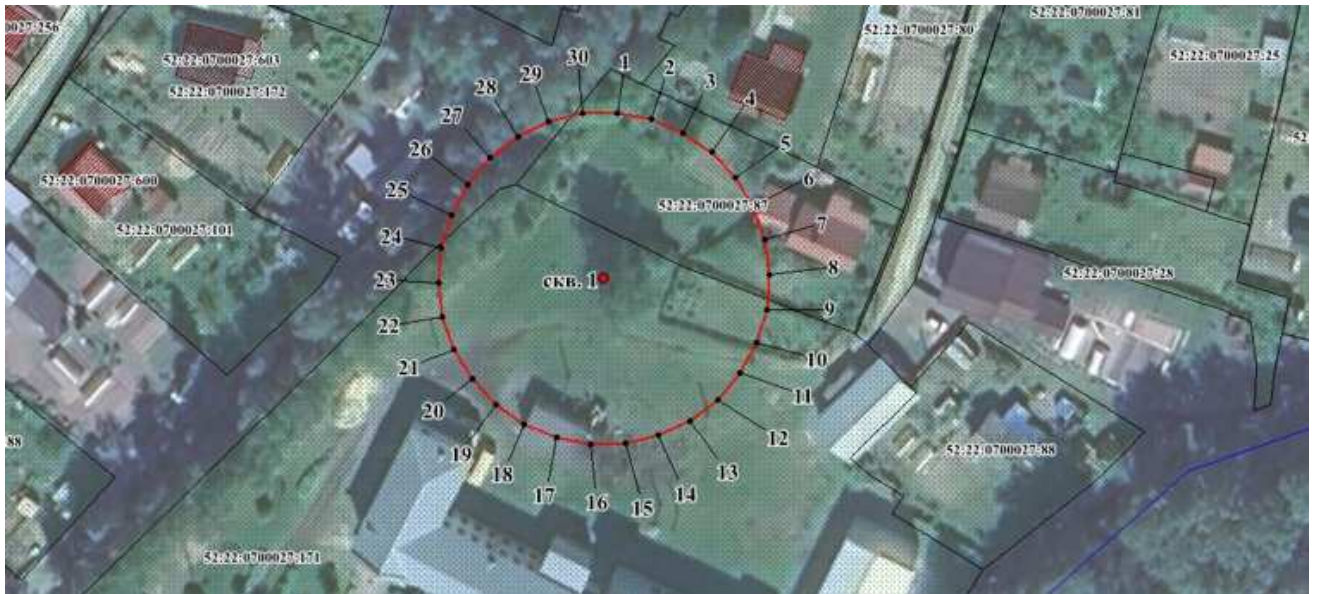


Координаты характерных точек

границы первого пояса ЗСО скважины № 1

Обозначение характерных точек границ	Координаты (система координат МСК-52, зона 2)	
	X	Y
1	2	3
1	520417.85	2149580.07
2	520412.70	2149597.18
3	520408.34	2149594.67
4	520403.67	2149590.49
5	520399.99	2149585.40
6	520397.44	2149579.66
7	520416.57	2149542.09
8	520440.15	2149560.91
9	520427.94	2149584.30
1	520417.85	2149580.07

2. Граница второго пояса ЗСО скважины № 1 устанавливается на расстоянии 30,0 м от устья скважины по всем направлениям.

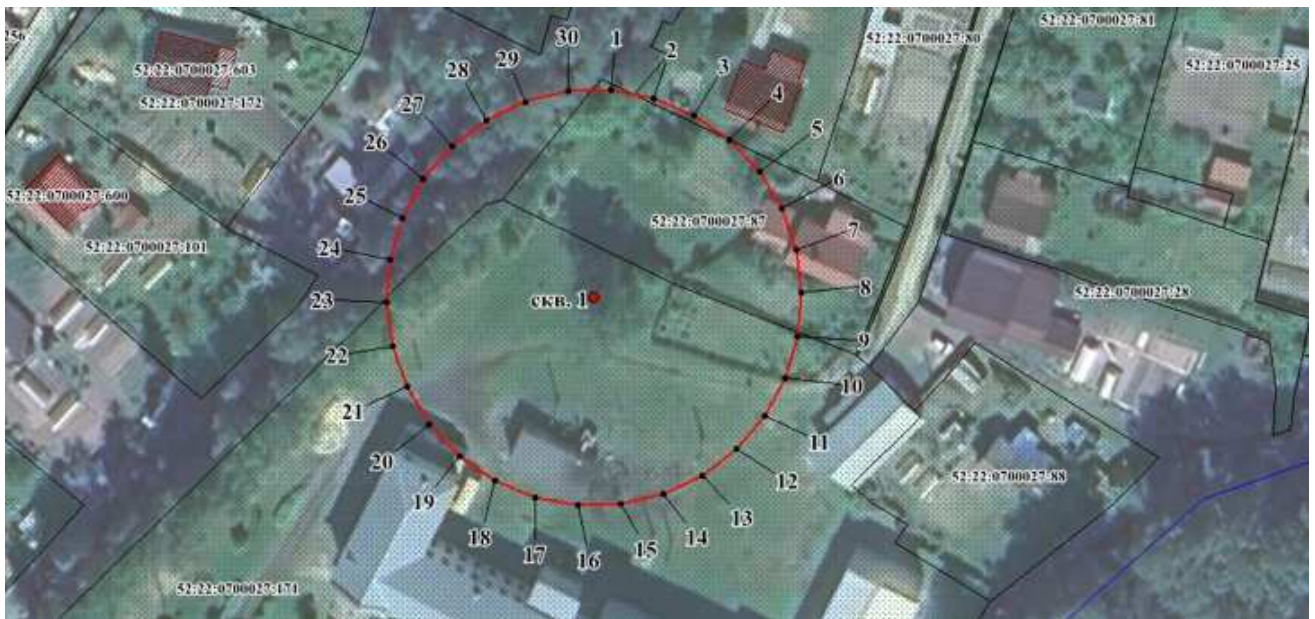


Координаты характерных точек границы второго пояса ЗСО скважины № 1

Обозначение характерных точек границ	Координаты (система координат МСК-52, зона 2)	
	X	Y
1	2	3
1	520455.80	2149573.55
2	520454.50	2149579.67
3	520451.95	2149585.40
4	520448.26	2149590.48
5	520443.60	2149594.67
6	520438.17	2149597.80
7	520432.20	2149599.75
8	520425.96	2149600.40
9	520419.73	2149599.75
10	520413.76	2149597.80
11	520408.33	2149594.67
12	520403.67	2149590.48
13	520399.98	2149585.40
14	520397.43	2149579.67

Обозначение характерных точек границ	Координаты (система координат МСК-52, зона 2)	
	X	Y
1	2	3
15	520396.13	2149573.55
16	520396.13	2149567.26
17	520397.43	2149561.13
18	520399.98	2149555.41
19	520403.67	2149550.32
20	520408.33	2149546.14
21	520413.76	2149543.00
22	520419.73	2149541.06
23	520425.96	2149540.40
24	520432.20	2149541.06
25	520438.17	2149543.00
26	520443.60	2149546.14
27	520448.26	2149550.32
28	520451.95	2149555.41
29	520454.50	2149561.13
30	520455.80	2149567.26
1	520455.80	2149573.55

3. Граница третьего пояса ЗСО скважины № 1 устанавливается на расстоянии 36,0 м от устья скважины по всем направлениям.



Координаты характерных точек
границы третьего пояса ЗСО скважины № 1

Обозначение характерных точек границ	Координаты (система координат МСК-52, зона 2)	
	X	Y
1	2	3
1	520461.77	2149574.17
2	520460.20	2149581.53
3	520457.14	2149588.40
4	520452.72	2149594.50
5	520447.13	2149599.54
6	520440.60	2149603.29
7	520433.45	2149605.62
8	520425.97	2149606.40
9	520418.48	2149605.62

Обозначение характерных точек границ	Координаты (система координат МСК-52, зона 2)	
	X	Y
1	2	3
10	520411.32	2149603.29
11	520404.81	2149599.54
12	520399.22	2149594.50
13	520394.78	2149588.40
14	520391.73	2149581.53
15	520390.16	2149574.17
16	520390.16	2149566.64
17	520391.73	2149559.28
18	520394.78	2149552.40
19	520399.22	2149546.31
20	520404.81	2149541.27
21	520411.32	2149537.52
22	520418.48	2149535.19
23	520425.97	2149534.40
24	520433.45	2149535.19
25	520440.60	2149537.52
26	520447.13	2149541.27
27	520452.72	2149546.31
28	520457.14	2149552.40
29	520460.20	2149559.28
30	520461.77	2149566.64
1	520461.77	2149574.17