



**Управление
государственной охраны объектов культурного наследия
Нижегородской области**

Включен в Реестр
нормативных актов органов
исполнительной власти
Нижегородской области

13 ФЕВ 2025

24610-518-004

П Р И К А З

17.01.2025

№ 4

г. Нижний Новгород

**О внесении изменений в приказ управления
государственной охраны объектов
культурного наследия Нижегородской
области от 04.12.2020 № 379**

В целях приведения в соответствие с действующим законодательством
п р и к а з ы в а ю:

1. Внести в приказ управления государственной охраны объектов культурного наследия Нижегородской области от 04.12.2020 № 379 «Об утверждении описания местоположения границ защитных зон объектов культурного наследия, расположенных на территории Большемурашкинского района Нижегородской области, режима использования земель в границах защитных зон объектов культурного наследия» (далее – приказ) следующие изменения:

1.1. Подпункт 1 пункта 1 приказа изложить в следующей редакции:

«1) «Жилой дом» (Нижегородская область, Большемурашкинский муниципальный округ, р.п.Большое Мурашкино, ул. Горный Порядок, 13; адрес в едином государственном реестре объектов культурного наследия (памятников истории и культуры) народов Российской Федерации (далее – ЕГРОКН): Нижегородская область, р.п.Большое Мурашкино, ул. Горный Порядок, 13);».

1.2. Подпункт 30 пункта 1 приказа изложить в следующей редакции:

«30) «Казанская церковь, 1770 г.» (Нижегородская область, Большемурашкинский муниципальный округ, с. Григорово; адрес в ЕГРОКН: Нижегородская область, Большемурашкинский район, с. Григорово);».

1.3. Пункт 30 приложения 1 к приказу изложить в редакции согласно приложению к настоящему приказу.

2. Контроль за исполнением настоящего приказа оставляю за собой.

И.о. руководителя



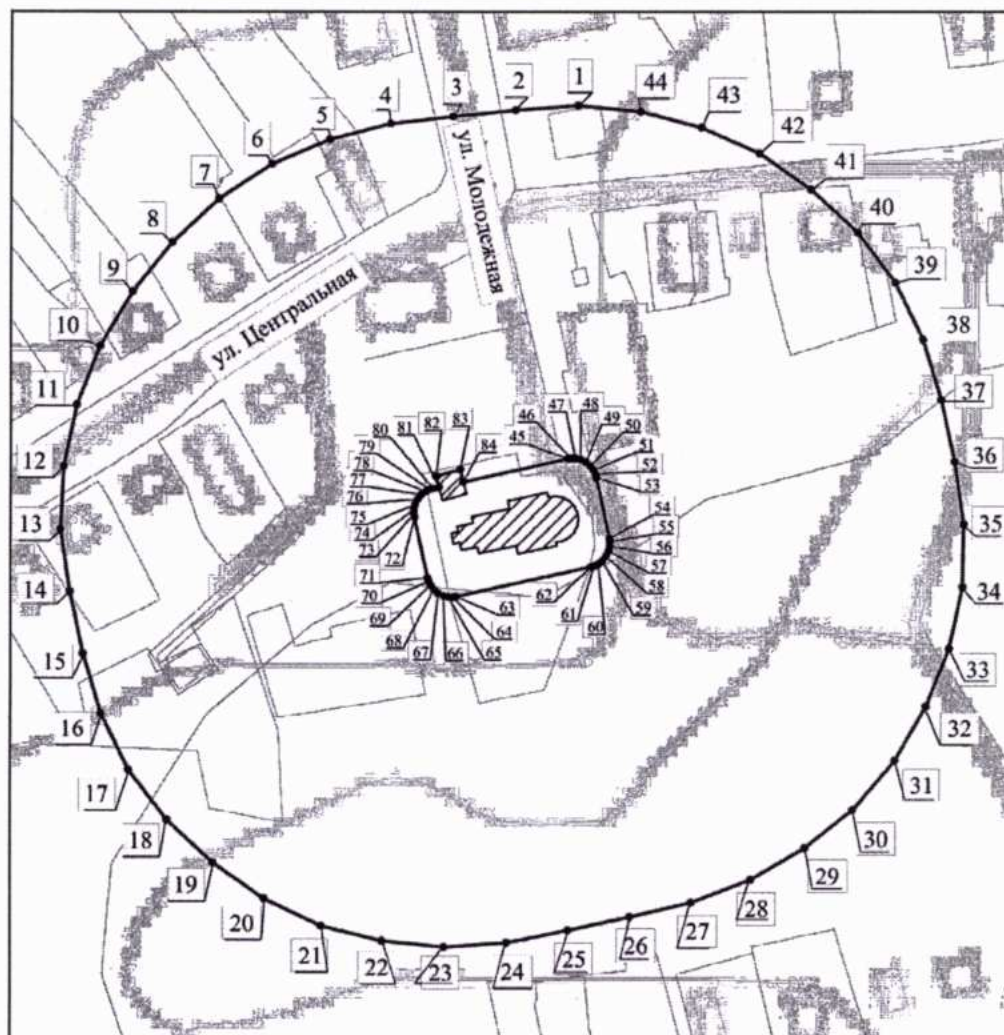
Н.Н.Тамбовцева

ПРИЛОЖЕНИЕ
к приказу управления государственной
охраны объектов культурного наследия
Нижегородской области
от 17.01.2025 № 4





«30. Текстовое описание местоположения границ защитной зоны
объекта культурного наследия федерального значения
«Казанская церковь, 1770 г.» (Нижегородская область, Большемурашкинский
муниципальный округ, с. Григорово; адрес в едином государственном реестре объектов
культурного наследия (памятников истории и культуры) народов Российской Федерации:
Нижегородская область, Большемурашкинский район, с. Григорово)

Границы защитной зоны установлены на расстоянии 100 м от границы территории
памятника, утвержденной приказом управления государственной охраны объектов
культурного наследия Нижегородской области от 02.12.2020 № 377.

Графическое описание местоположения границ защитной зоны
объекта культурного наследия федерального значения
«Казанская церковь, 1770 г.» (Нижегородская область, Большемурашкинский
муниципальный округ, с. Григорово; адрес в едином государственном реестре объектов
культурного наследия (памятников истории и культуры) народов Российской Федерации:
Нижегородская область, Большемурашкинский район, с. Григорово)



УСЛОВНЫЕ ОБОЗНАЧЕНИЯ:

-  - объект культурного наследия федерального значения
-  - исторически ценный градоформирующий объект
-  - границы защитной зоны объекта культурного наследия
-  - характерная точка защитной зоны объекта культурного наследия

Перечень координат характерных точек границ защитной зоны
объекта культурного наследия федерального значения
«Казанская церковь, 1770 г.» (Нижегородская область, Большемурашкинский
муниципальный округ, с. Григорово; адрес в едином государственном реестре объектов
культурного наследия (памятников истории и культуры) народов Российской Федерации:
Нижегородская область, Большемурашкинский район, с. Григорово)

Обозначение характерной (поворотной) точки	Координаты характерных точек в МСК-52	
	X	Y
Наружный контур		
1	469706.01	2255253.41
2	469704.71	2255235.55
3	469702.83	2255217.84
4	469700.85	2255200.04
5	469696.33	2255182.70
6	469689.34	2255166.22
7	469679.54	2255151.24
8	469667.23	2255138.24
9	469653.21	2255127.09
10	469637.86	2255117.86
11	469621.19	2255111.33
12	469603.66	2255107.68
13	469585.78	2255106.77
14	469568.07	2255109.46
15	469550.53	2255113.15
16	469533.40	2255118.29
17	469517.27	2255126.08
18	469502.99	2255136.91
19	469490.77	2255149.92
20	469480.48	2255164.44
21	469472.72	2255180.60
22	469468.41	2255197.95
23	469466.65	2255215.71
24	469467.82	2255233.53
25	469471.40	2255251.09
26	469475.21	2255268.61

27	469479.29	2255286.05
28	469485.74	2255302.71
29	469494.84	2255318.06
30	469506.08	2255331.94
31	469519.87	2255343.39
32	469535.36	2255352.18
33	469551.93	2255358.77
34	469569.42	2255362.66
35	469587.35	2255362.95
36	469605.05	2255360.33
37	469622.57	2255356.53
38	469639.67	2255351.27
39	469655.72	2255343.35
40	469670.06	2255332.59
41	469682.16	2255319.48
42	469692.34	2255304.88
43	469699.64	2255288.51
44	469704.31	2255271.23
1	469706.01	2255253.41
Внутренний контур		
45	469605.86	2255250.77
46	469605.99	2255251.74
47	469605.97	2255252.98
48	469605.65	2255254.45
49	469604.92	2255255.96
50	469603.84	2255257.26
51	469602.64	2255258.16
52	469601.52	2255258.69
53	469600.59	2255258.97
54	469583.31	2255262.72
55	469582.34	2255262.86
56	469581.10	2255262.84
57	469579.64	2255262.51
58	469578.12	2255261.78
59	469576.82	2255260.70
60	469575.92	2255259.50
61	469575.39	2255258.39
62	469575.11	2255257.42
63	469566.76	2255219.00
64	469566.62	2255218.03
65	469566.65	2255216.80
66	469566.97	2255215.33
67	469567.70	2255213.81
68	469568.78	2255212.52
69	469569.98	2255211.61
70	469571.10	2255211.08

71	469572.03	2255210.81
72	469589.31	2255207.05
73	469590.28	2255206.92
74	469591.52	2255206.94
75	469592.98	2255207.26
76	469594.50	2255207.99
77	469595.79	2255209.07
78	469596.70	2255210.27
79	469597.23	2255211.39
80	469597.51	2255212.32
81	469597.88	2255214.03
82	469601.05	2255213.20
83	469602.86	2255220.10
84	469599.39	2255221.00
45	469605.86	2255250.77

».
