



**Министерство  
экологии и природных ресурсов  
Нижегородской области**

Включен в Реестр  
нормативных актов органов  
исполнительной власти  
Нижегородской области

28 ОКТ 2025

№ в реестре

28855-319-319-250/25П/од

**П Р И К А З**

30.09.2025

№ 319-250/25П/од

г. Нижний Новгород

**Об установлении зон санитарной охраны  
водозаборного участка  
ООО «Богородское», расположенного  
в 0,7 км западнее с. Богородское  
Воскресенского муниципального округа  
Нижегородской области**

В соответствии с Федеральным законом от 30 марта 1999 г. № 52-ФЗ «О санитарно-эпидемиологическом благополучии населения», руководствуясь положениями статьи 106 Земельного кодекса Российской Федерации, Положением о министерстве экологии и природных ресурсов Нижегородской области, утвержденным постановлением Правительства Нижегородской области от 31 декабря 2010 г. № 965, на основании санитарно - эпидемиологического заключения Управления Роспотребнадзора по Нижегородской области от 02.09.2025 г. № 52.НЦ.04.000.Т.001465.09.25 о соответствии проекта зон санитарной охраны водозаборного участка ООО «Богородское», расположенного в 0,7 км западнее с. Богородское Воскресенского муниципального округа Нижегородской области государственным санитарно-эпидемиологическим правилам и нормативам  
п р и к а з ы в а ю:

1. Приказ Минэкологии Нижегородской области от 11.09.2024 г. № 319-362/24П/од «Об утверждении проекта зон санитарной охраны для водозаборного участка ООО «Богородское», расположенного в 0,7 км с. Богородское Воскресенского муниципального округа Нижегородской области» отменить и установить границы зон санитарной охраны водозаборного участка ООО «Богородское», расположенного в 0,7 км западнее с. Богородское Воскресенского муниципального округа Нижегородской области согласно приложению к настоящему приказу.


2. Ограничения использования водных объектов и земельных участков в границах зон санитарной охраны водозаборного участка ООО «Богородское», расположенного в 0,7 км западнее с. Богородское Воскресенского муниципального округа Нижегородской области, установлены частью 1 статьи 43 и пунктом 1 части 3 статьи 44 Водного кодекса Российской Федерации, подпунктом 14 пункта 5 статьи 27 Земельного кодекса Российской Федерации.

Мероприятия и режим хозяйственного использования территории в границах зон санитарной охраны водозаборного участка ООО «Богородское», расположенного в 0,7 км западнее с. Богородское Воскресенского муниципального округа Нижегородской области, определены пунктом 3.2 СанПиН 2.1.4.1110-02 «Зоны санитарной охраны источников водоснабжения и водопроводов питьевого назначения».

3. Во исполнение Федерального закона от 13 июля 2015 г. № 218-ФЗ «О государственной регистрации недвижимости» представить в федеральный орган исполнительной власти, уполномоченный Правительством Российской Федерации на осуществление государственного кадастрового учета, государственной регистрации прав, ведение Единого государственного реестра недвижимости и предоставление сведений, содержащихся в Едином государственном реестре недвижимости, документы о зонах санитарной охраны водозаборного участка ООО «Богородское», расположенного в 0,7 км западнее с. Богородское Воскресенского муниципального округа Нижегородской области.

4. Контроль за исполнением настоящего приказа оставляю за собой.

И.о. министра



А.П.Бафанов

## ПРИЛОЖЕНИЕ

к приказу министерства  
экологии и природных ресурсов  
Нижегородской области  
от 30.09.2025 № 319-250/25П/од

### **Границы зон санитарной охраны водозаборного участка ООО «Богородское», расположенного в 0,7 км западнее с. Богородское Воскресенского муниципального округа Нижегородской области**

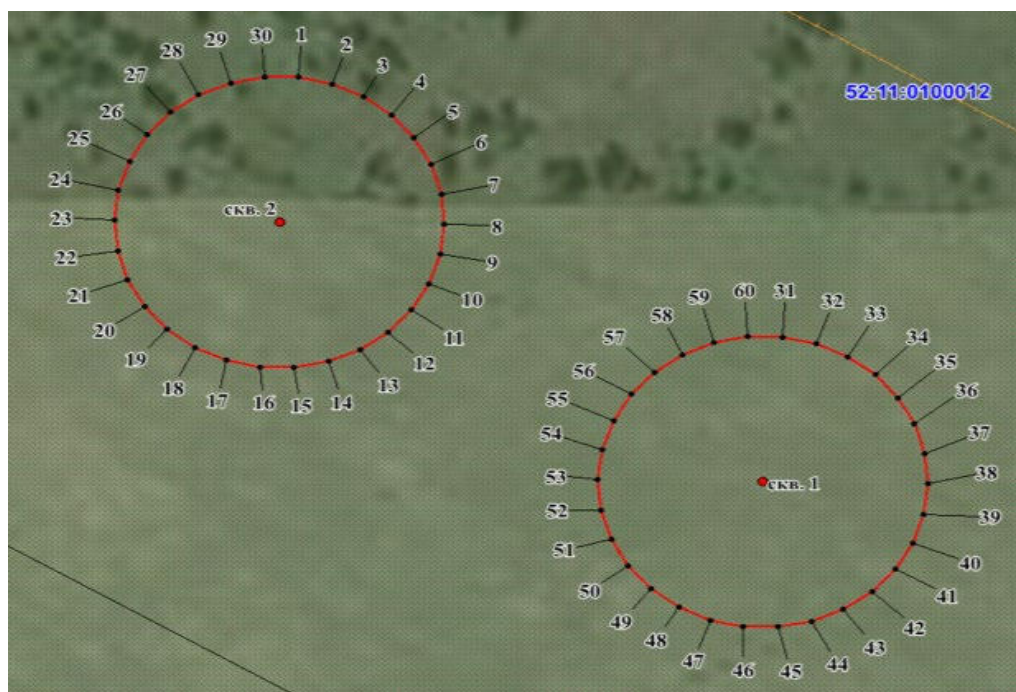
Подача воды для хозяйственно-питьевых нужд жителей с. Богородское Воскресенского муниципального округа Нижегородской области осуществляется водозаборным участком ООО «Богородское» в объеме 468,0 0 куб. м в сутки. Водоснабжение осуществляется круглогодично, круглосуточно двумя скважинами № 1 и № 2.

Водоотбор из каждой скважины составит 234,0 куб. м в сутки.

Зоны санитарной охраны (далее - ЗСО) организуются в составе трех поясов: первый пояс (строгoго режима) включает территорию расположения скважины, второй и третий пояса (пояса ограничений) включают территории, предназначенные для предупреждения микробного и химического загрязнения воды в водоносном пласте. Подземные воды отнесены к защищенным от поверхностного загрязнения.

### **Границы зон санитарной охраны водозаборного участка ООО «Богородское»**

Первые пояса ЗСО скважин № 1 и № 2 в плане имеют формы окружностей радиусом 30,0 метров во всех направлениях, скважины располагаются в границах земельного участка с кадастровым номером 52:11:0100012:248.

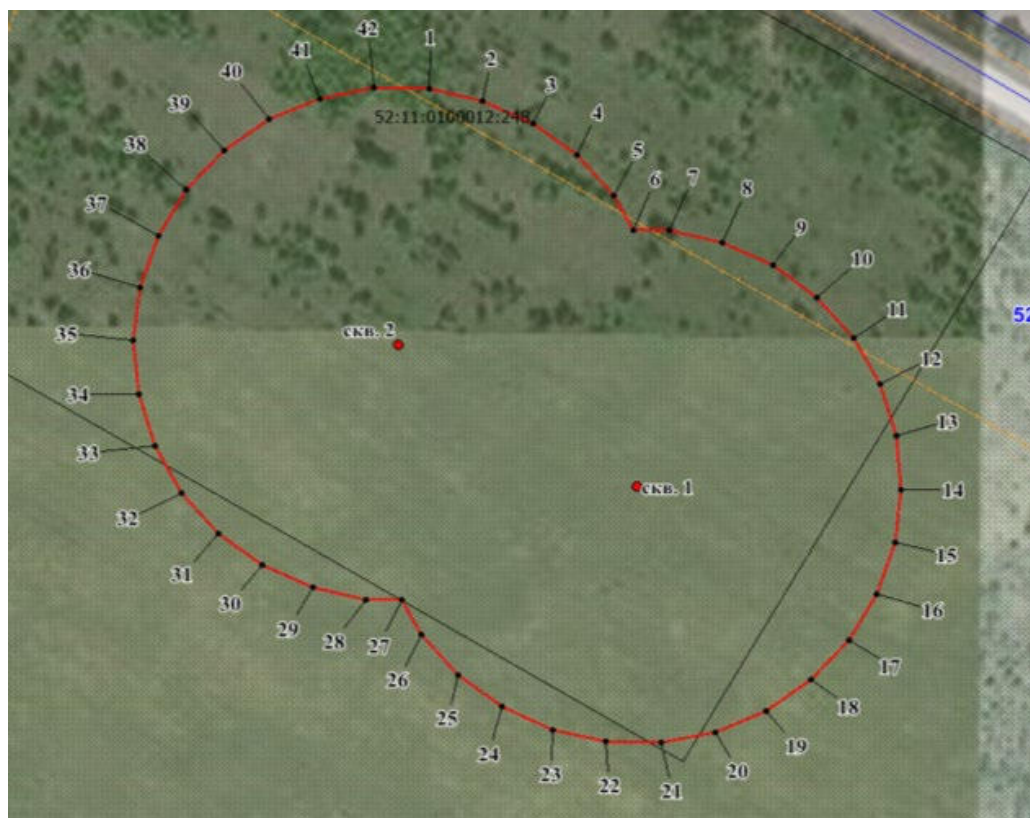


## Координаты характерных точек границ первых поясов ЗСО водозаборных скважин № 1 и № 2

Обозначение характерных точек границ	Координаты, (м) в системе координат МСК 52		Обозначение характерных точек границ	Координаты, (м) в системе координат МСК 52	
	х	у		х	у
1	581523.12	2308104.43	31	581470.96	2308193.14
2	581521.82	2308110.56	32	581469.66	2308199.27
3	581519.27	2308116.28	33	581467.11	2308204.99
4	581515.58	2308121.36	34	581463.42	2308210.07
5	581510.92	2308125.54	35	581458.76	2308214.26
6	581505.49	2308128.69	36	581453.34	2308217.40
7	581499.52	2308130.64	37	581447.37	2308219.35
8	581493.28	2308131.29	38	581441.13	2308220.00
9	581487.05	2308130.64	39	581434.89	2308219.35
10	581481.08	2308128.69	40	581428.93	2308217.40
11	581475.65	2308125.54	41	581423.49	2308214.26
12	581470.99	2308121.36	42	581418.83	2308210.07
13	581467.30	2308116.28	43	581415.14	2308204.99
14	581464.75	2308110.56	44	581412.59	2308199.27
15	581463.45	2308104.43	45	581411.29	2308193.14
16	581463.45	2308098.14	46	581411.29	2308186.86
17	581464.75	2308092.02	47	581412.59	2308180.73
18	581467.30	2308086.29	48	581415.14	2308175.00
19	581470.99	2308081.20	49	581418.83	2308169.91
20	581475.65	2308077.02	50	581423.49	2308165.73
21	581481.08	2308073.88	51	581428.93	2308162.59
22	581487.05	2308071.94	52	581434.89	2308160.65
23	581493.28	2308071.28	53	581441.13	2308159.99
24	581499.52	2308071.94	54	581447.37	2308160.65
25	581505.49	2308073.88	55	581453.34	2308162.59
26	581510.92	2308077.02	56	581458.76	2308165.73
27	581515.58	2308081.20	57	581463.42	2308169.91
28	581519.27	2308086.29	58	581467.11	2308175.00
29	581521.82	2308092.02	59	581469.66	2308180.73
30	581523.12	2308098.14	60	581470.96	2308186.86
1	581523.12	2308104.43	31	581470.96	2308193.14

Размеры границ вторых поясов ЗСО скважин №1 и № 2 определены в результате гидродинамических расчетов. Границы вторых поясов ЗСО скважин общие, в плане имеют форму пересекающихся окружностей радиусами 97,0 метров.

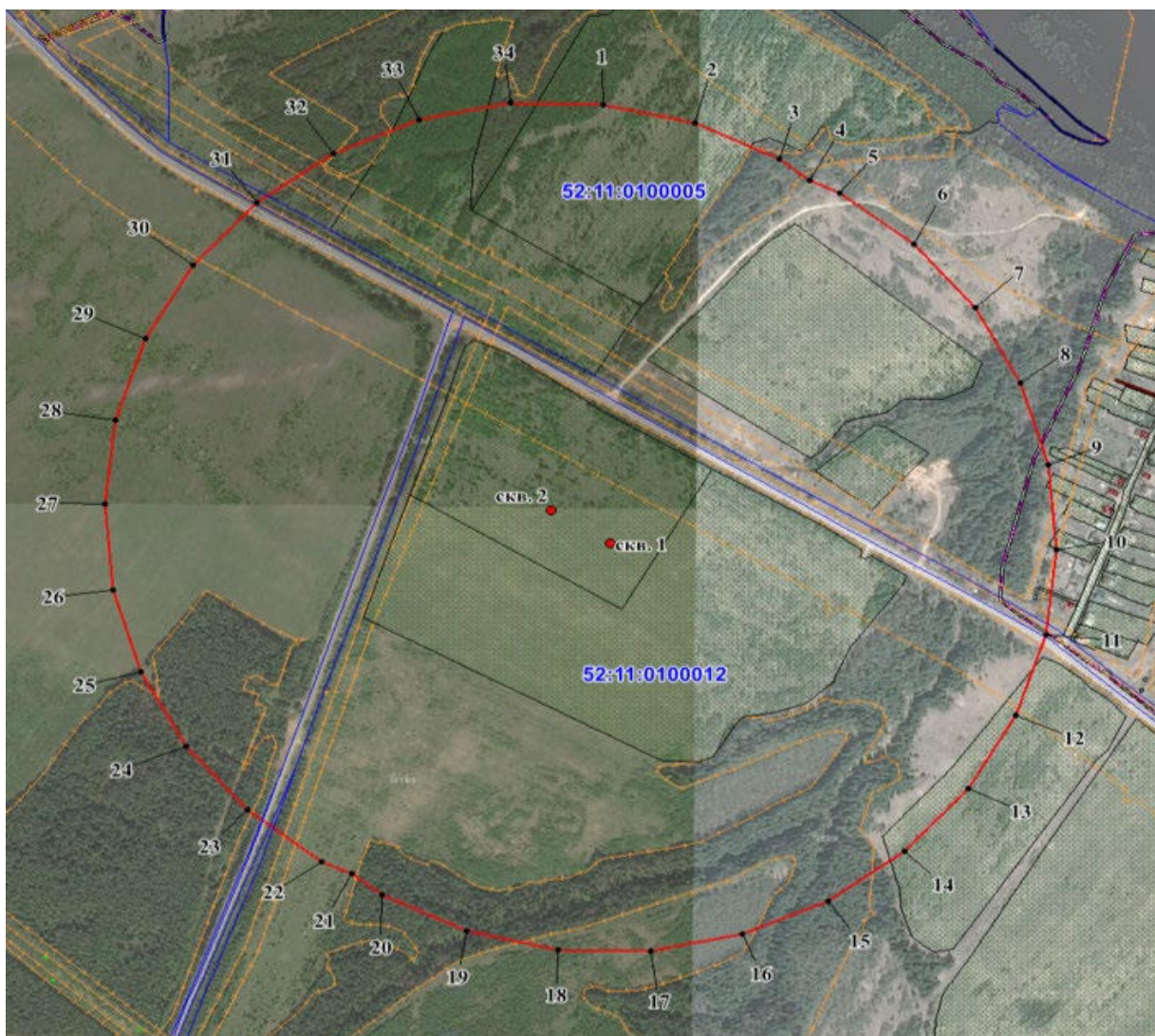




Координаты характерных точек границ вторых поясов ЗСО  
водозаборных скважин № 1 и № 2

Обозначение характерных точек границ	Координаты, (м) в системе координат МСК 52		Обозначение характерных точек границ	Координаты, (м) в системе координат МСК 52	
	х	у		х	у
1	581589.75	2308111.42	23	581348.88	2308160.03
2	581585.54	2308131.26	24	581357.12	2308141.50
3	581577.30	2308149.78	25	581369.05	2308125.09
4	581565.36	2308166.19	26	581384.11	2308111.52
5	581550.30	2308179.77	27	581396.82	2308104.18
6	581537.60	2308187.09	28	581396.82	2308091.15
7	581537.60	2308200.14	29	581401.04	2308071.32
8	581533.38	2308219.97	30	581409.28	2308052.79
9	581525.14	2308238.49	31	581421.20	2308036.38
10	581513.21	2308254.90	32	581436.27	2308022.81
11	581498.14	2308268.47	33	581453.83	2308012.67
12	581480.58	2308278.62	34	581473.12	2308006.42
13	581461.30	2308284.87	35	581493.28	2308004.29
14	581441.13	2308287.00	36	581513.45	2308006.42
15	581420.96	2308284.87	37	581532.74	2308012.67
16	581401.68	2308278.62	38	581550.30	2308022.81
17	581384.11	2308268.47	39	581565.36	2308036.38
18	581369.05	2308254.90	40	581577.30	2308052.79
19	581357.12	2308238.49	41	581585.54	2308071.32
20	581348.88	2308219.97	42	581589.75	2308091.15
21	581344.66	2308200.14	1	581589.75	2308111.42
22	581344.66	2308179.85			

Размеры границ третьих поясов ЗСО скважин № 1 и № 2 определены в результате гидродинамических расчетов. Границы третьих поясов ЗСО скважин в плане имеют форму пересекающихся окружностей радиусами 652,0 метра.



Координаты характерных точек границ третьих поясов ЗСО  
водозаборных скважин № 1 и № 2

Обозначение характерных точек границ	Координаты, (м) в системе координат МСК 52		Обозначение характерных точек границ	Координаты, (м) в системе координат МСК 52	
	х	у		х	у
1	582141.71	2308169.43	19	580821.04	2307988.51
2	582113.37	2308302.76	20	580876.48	2307864.00
3	582057.93	2308427.29	21	580909.17	2307818.99
4	582025.24	2308472.28	22	580928.64	2307775.28
5	582005.78	2308516.00	23	581008.76	2307665.01
6	581925.66	2308626.27	24	581110.05	2307573.81
7	581824.36	2308717.48	25	581228.09	2307505.66
8	581706.32	2308785.63	26	581357.73	2307463.53
9	581576.68	2308827.75	27	581493.28	2307449.28
10	581441.13	2308842.00	28	581628.84	2307463.53
11	581305.57	2308827.75	29	581758.48	2307505.66
12	581175.93	2308785.63	30	581876.52	2307573.81
13	581057.89	2308717.48	31	581977.81	2307665.01
14	580956.60	2308626.27	32	582057.93	2307775.28
15	580876.48	2308516.00	33	582113.37	2307899.80
16	580821.04	2308391.47	34	582141.71	2308033.14
17	580792.70	2308258.14	1	582141.71	2308169.43
18	580792.70	2308121.84			