



**Министерство
экологии и природных ресурсов
Нижегородской области**

Включен в Реестр
нормативных актов органов
исполнительной власти
Нижегородской области

12 НОЯ 2025

№ в реестре

28931-319-319-272/2579

П Р И К А З

05.11.2025

№ 319-272/25Под

г. Нижний Новгород

**Об установлении
зон санитарной охраны водозаборного
участка МУП «Княгининское ЖКХ»,
расположенного юго-восточнее с. Спешнево
Княгининского муниципального округа
Нижегородской области**

В соответствии с Федеральным законом от 30 марта 1999 г. № 52-ФЗ «О санитарно-эпидемиологическом благополучии населения», руководствуясь положениями статьи 106 Земельного кодекса Российской Федерации, Положением о министерстве экологии и природных ресурсов Нижегородской области, утвержденным постановлением Правительства Нижегородской области от 31 декабря 2010 г. № 965, на основании санитарно - эпидемиологического заключения Управления Роспотребнадзора по Нижегородской области от 26 сентября 2025 г. № 52.НЦ.04.000.Т.001608.09.25 о соответствии проекта зон санитарной охраны водозаборного участка МУП «Княгининское ЖКХ», расположенного юго-восточнее с. Спешнево Княгининского муниципального округа Нижегородской области, государственным санитарно-эпидемиологическим правилам и нормативам

п р и к а з ы в а ю:

1. Установить границы зон санитарной охраны водозаборного участка МУП «Княгининское ЖКХ», расположенного юго-восточнее с. Спешнево Княгининского муниципального округа Нижегородской области, согласно приложению к настоящему приказу.

2. Ограничения использования земельных участков в границах зон санитарной охраны водозаборного участка МУП «Княгининское ЖКХ», расположенного юго-восточнее с. Спешнево Княгининского муниципального округа Нижегородской области, установлены частью 1 статьи 43 и пунктом 1 части 3 статьи 44 Водного кодекса Российской Федерации, подпунктом 14 пункта 5 статьи 27 Земельного кодекса Российской Федерации.

Мероприятия и режим хозяйственного использования территорий в границах зон санитарной охраны водозаборного участка МУП «Княгининское ЖКХ», расположенного юго-восточнее с. Спешнево Княгининского муниципального округа Нижегородской области, определены пунктом 3.2

СанПиН 2.1.4.1110-02 «Зоны санитарной охраны источников водоснабжения и водопроводов питьевого назначения».

3. Во исполнение Федерального закона от 13 июля 2015 г. № 218-ФЗ «О государственной регистрации недвижимости» представить в федеральный орган исполнительной власти, уполномоченный Правительством Российской Федерации на осуществление государственного кадастрового учета, государственной регистрации прав, ведение Единого государственного реестра недвижимости и предоставление сведений, содержащихся в Едином государственном реестре недвижимости, документы о зонах санитарной охраны водозаборного участка МУП «Княгининское ЖКХ», расположенного юго-восточнее с. Спешнево Княгининского муниципального округа Нижегородской области.

4. Контроль за исполнением настоящего приказа оставляю за собой.

И.о. министра



В.Л.Никифоров

ПРИЛОЖЕНИЕ

к приказу министерства экологии
и природных ресурсов
Нижегородской области
от 05.11.2025 № 319-272/25Под

Границы зон санитарной охраны водозаборного участка МУП «Княгининское ЖКХ», расположенного юго-восточнее с. Спешнево Княгининского муниципального округа Нижегородской области

Зоны санитарной охраны (далее - ЗСО) организуются для водозаборного участка МУП «Княгининское ЖКХ», состоящего из скважины № 9, расположенной в юго-восточнее с. Спешнево Княгининского муниципального округа Нижегородской области.

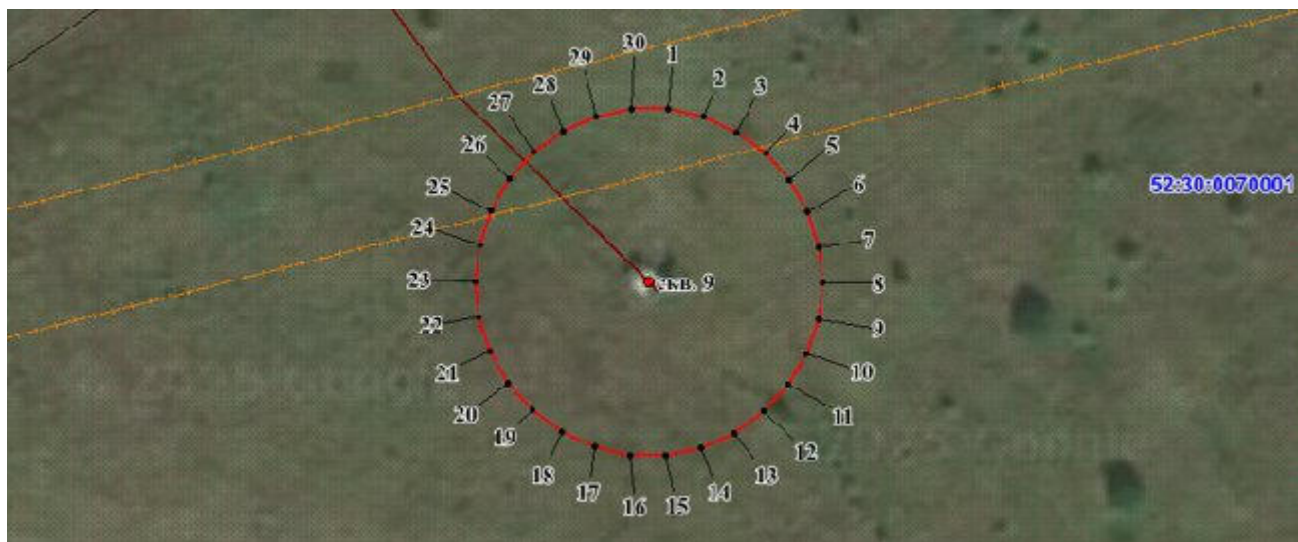
Предельно допустимое водопотребление из скважины № 9 составляет 40,57 м³/сут.

ЗСО организуются в составе трех поясов: первый пояс (строгoго режима) включает территорию расположения скважины, второй и третий пояса (пояса ограничений) включают территории, предназначенные для предупреждения микробного и химического загрязнения воды в водоносном пласте.

Границы второго и третьего поясов ЗСО принимаются в соответствии с гидродинамическими расчетами и пунктом 2.2.2 СанПиН 2.1.4.1110-02.

Скважина эксплуатирует водоносный горизонт, защищенный от проникновения загрязняющих веществ с поверхности.

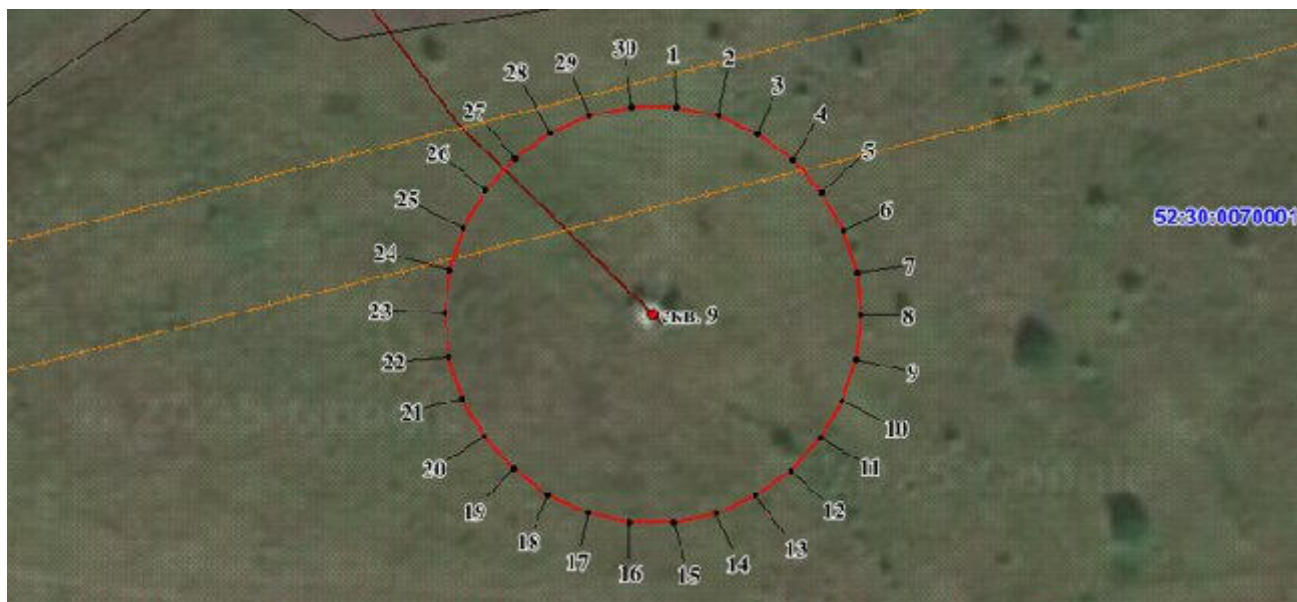
1. Граница первого пояса ЗСО скважины № 9 устанавливается на расстоянии 30 м от устья скважины по всем направлениям.



Координаты характерных точек
границы первого пояса ЗСО скважины № 9

Обозначение характерных точек границ	Координаты (система координат МСК-52, зона 2		Обозначение характерных точек границ	Координаты (система координат МСК-52, зона 2	
	X	Y		X	Y
1	2	3	1	2	3
1	469739.74	2275260.26	17	469681.37	2275247.86
2	469738.44	2275266.41	18	469683.92	2275242.14
3	469735.88	2275272.13	19	469687.60	2275237.06
4	469732.19	2275277.21	20	469692.27	2275232.87
5	469727.54	2275281.40	21	469697.70	2275229.73
6	469722.10	2275284.54	22	469703.66	2275227.80
7	469716.14	2275286.49	23	469709.90	2275227.14
8	469709.90	2275287.13	24	469716.14	2275227.80
9	469703.66	2275286.49	25	469722.10	2275229.73
10	469697.70	2275284.54	26	469727.54	2275232.87
11	469692.27	2275281.40	27	469732.19	2275237.06
12	469687.60	2275277.21	28	469735.88	2275242.14
13	469683.92	2275272.13	29	469738.44	2275247.86
14	469681.37	2275266.41	30	469739.74	2275254.00
15	469680.06	2275260.26	1	469739.74	2275260.26
16	469680.06	2275254.00			

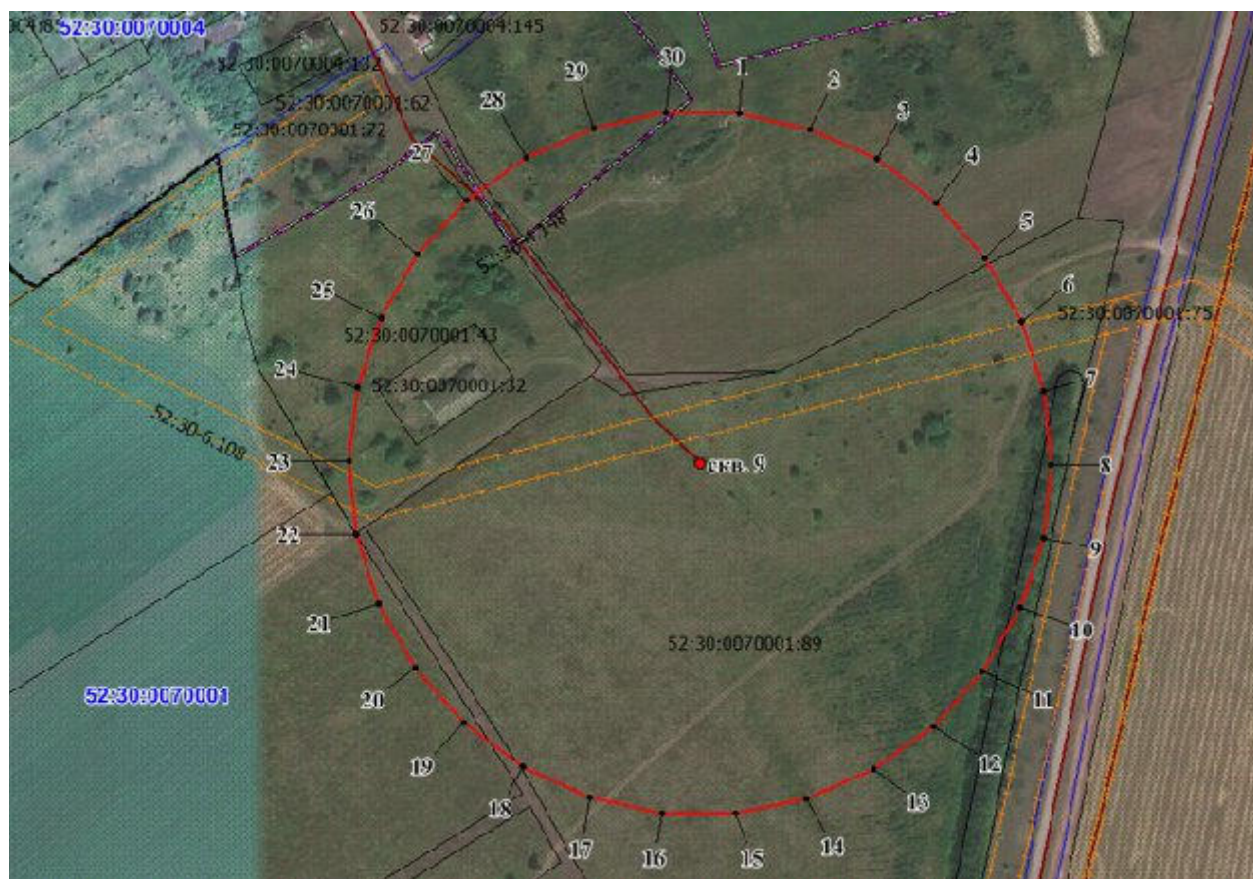
2. Граница второго пояса ЗСО скважины № 9 устанавливается на расстоянии 36 м от устья скважины по всем направлениям.



Координаты характерных точек
границы второго пояса ЗСО скважины № 9

Обозначение характерных точек границ	Координаты (система координат МСК-52, зона 2		Обозначение характерных точек границ	Координаты (система координат МСК-52, зона 2	
	X	Y		X	Y
1	2	3	1	2	3
1	469745.71	2275260.90	17	469675.66	2275246.01
2	469744.14	2275268.25	18	469678.72	2275239.14
3	469741.08	2275275.12	19	469683.15	2275233.04
4	469736.66	2275281.23	20	469688.74	2275228.02
5	469731.06	2275286.26	21	469695.26	2275224.24
6	469724.54	2275290.03	22	469702.42	2275221.92
7	469717.39	2275292.35	23	469709.90	2275221.13
8	469709.90	2275293.13	24	469717.39	2275221.92
9	469702.42	2275292.35	25	469724.54	2275224.24
10	469695.26	2275290.03	26	469731.06	2275228.02
11	469688.74	2275286.26	27	469736.66	2275233.04
12	469683.15	2275281.23	28	469741.08	2275239.14
13	469678.72	2275275.12	29	469744.14	2275246.01
14	469675.66	2275268.25	30	469745.71	2275253.36
15	469674.10	2275260.90	1	469745.71	2275260.90
16	469674.10	2275253.36			

3. Граница третьего пояса ЗСО скважины № 9 устанавливается на расстоянии 243 м от устья скважины по всем направлениям.



Координаты характерных точек
границы третьего пояса ЗСО скважины № 9

Обозначение характерных точек границ	Координаты (система координат МСК-52, зона 2		Обозначение характерных точек границ	Координаты (система координат МСК-52, зона 2	
	X	Y		X	Y
1	2	3	1	2	3
1	469951.57	2275282.53	17	469478.80	2275182.05
2	469941.00	2275332.22	18	469499.46	2275135.64
3	469920.35	2275378.63	19	469529.31	2275094.53
4	469890.49	2275419.74	20	469567.07	2275060.53
5	469852.74	2275453.73	21	469611.06	2275035.15
6	469808.74	2275479.12	22	469659.38	2275019.45
7	469760.42	2275494.82	23	469709.90	2275014.14
8	469709.90	2275500.14	24	469760.42	2275019.45
9	469659.38	2275494.82	25	469808.74	2275035.15
10	469611.06	2275479.12	26	469852.74	2275060.53
11	469567.07	2275453.73	27	469890.49	2275094.53
12	469529.31	2275419.74	28	469920.35	2275135.64
13	469499.46	2275378.63	29	469941.00	2275182.05
14	469478.80	2275332.22	30	469951.57	2275231.73
15	469468.23	2275282.53	1	469951.57	2275282.53
16	469468.23	2275231.73			