



**Министерство
градостроительной деятельности и развития агломераций
Нижегородской области**

Включен в Реестр
нормативных актов органов
исполнительной власти
Нижегородской области

30 MAR 2026

№ в реестре

30084-330-004-01-03/13

П Р И К А З

24.02.2026

№ 07-01-03/13

г. Нижний Новгород

**Об утверждении изменений в Правила
землепользования и застройки города
Нижнего Новгорода, утвержденные приказом
департамента градостроительной
деятельности и развития агломераций
Нижегородской области
от 30 марта 2018 г. № 07-01-06/22**

В соответствии со статьями 8², 32, 33 Градостроительного кодекса Российской Федерации, статьей 2¹ Закона Нижегородской области от 23 декабря 2014 г. № 197-З «О перераспределении отдельных полномочий между органами местного самоуправления муниципальных образований Нижегородской области и органами государственной власти Нижегородской области», пунктом 3.1.10 Положения о министерстве градостроительной деятельности и развития агломераций Нижегородской области, утвержденного постановлением Правительства Нижегородской области от 16 апреля 2020 г. № 308, приказом министерства градостроительной деятельности и развития агломераций Нижегородской области от 6 октября 2025 г. № 07-01-02/22 «О подготовке проекта о внесении изменений в Правила землепользования и застройки города Нижнего Новгорода», на основании протокола общественных обсуждений от 1 декабря 2025 г., заключения о результатах общественных обсуждений от 2 декабря 2025 г., протокола заседания комиссии по подготовке проектов правил землепользования и застройки Нижегородской области и иным вопросам землепользования и застройки Нижегородской области от 30 декабря 2025 г. № 168,

п р и к а з ы в а ю:

1. Утвердить прилагаемые изменения в Правила землепользования и застройки города Нижнего Новгорода, утвержденные приказом департамента градостроительной деятельности и развития агломераций Нижегородской области от 30 марта 2018 г. № 07-01-06/22 (далее – Правила землепользования и застройки города Нижнего Новгорода).

2. Министерству градостроительной деятельности и развития агломераций Нижегородской области:

2.1. Направить настоящий приказ главе города Нижнего Новгорода в течение семи дней с даты принятия настоящего приказа.

2.2. Направить в филиал публично-правовой компании «Роскадастр» по Нижегородской области в электронной форме сведения о границах территориальных зон, содержащие графическое описание местоположения границ территориальных зон и перечень координат этих границ в системе координат, используемой для ведения Единого государственного реестра недвижимости, в течение пяти рабочих дней с даты принятия настоящего приказа.

2.3. Разместить настоящий приказ на официальном сайте министерства градостроительной деятельности и развития агломераций Нижегородской области в информационно-телекоммуникационной сети «Интернет».

2.4. Обеспечить размещение изменений в Правила землепользования и застройки города Нижнего Новгорода, утвержденных настоящим приказом, в Федеральной государственной информационной системе территориального планирования в соответствии с требованиями статьи 57¹ Градостроительного кодекса Российской Федерации.

3. Рекомендовать администрации города Нижнего Новгорода:

3.1. Обеспечить опубликование изменений в Правила землепользования и застройки города Нижнего Новгорода, утвержденных настоящим приказом, в порядке, установленном для официального опубликования муниципальных правовых актов, иной официальной информации.

3.2. Обеспечить размещение изменений в Правила землепользования и застройки города Нижнего Новгорода, утвержденных настоящим приказом, на официальном сайте администрации города Нижнего Новгорода в информационно-телекоммуникационной сети «Интернет».

4. Настоящий приказ вступает в силу после дня его официального опубликования.

Министр



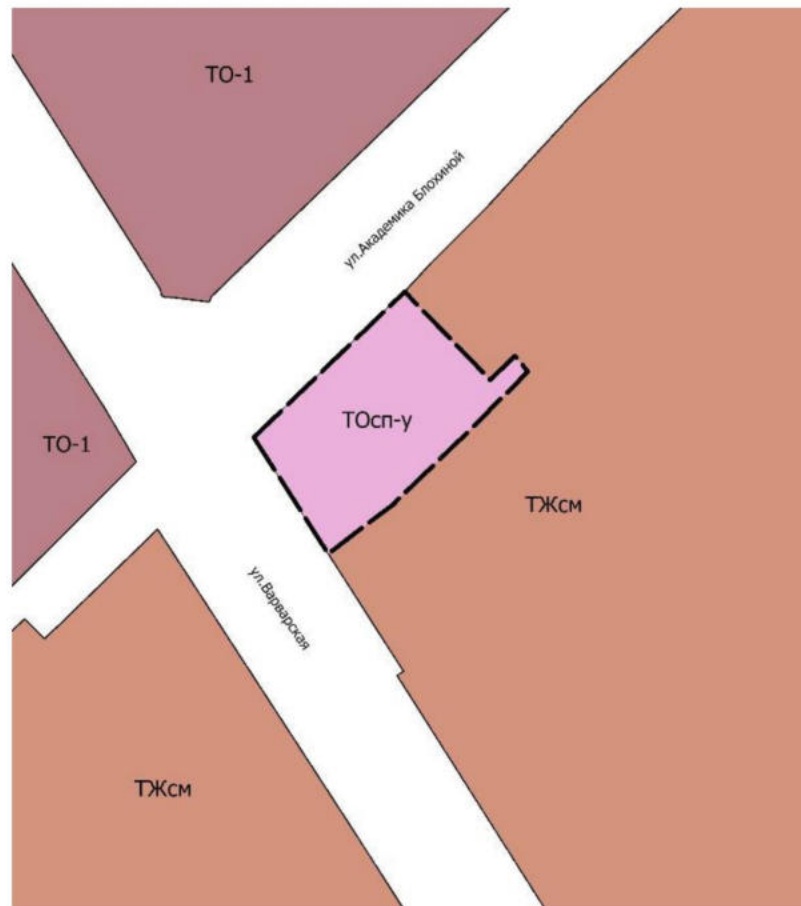
Д.Д.Шунаева

УТВЕРЖДЕНЫ
приказом министерства
градостроительной деятельности
и развития агломераций
Нижегородской области
от 24.02.2026 г. № 07-01-03/13

ИЗМЕНЕНИЯ
в правила землепользования и застройки города Нижнего Новгорода,
утвержденные приказом департамента градостроительной деятельности и
развития агломераций Нижегородской области
от 30 марта 2018 г. № 07-01-06/22

1. На Карте границ территориальных зон города Нижнего Новгорода статьи 16 и Фрагменте карты границ территориальных зон города Нижнего Новгорода. Нижегородский район статьи 16⁵ части II «Карта градостроительного зонирования» изменить (частично) зону ТЖсм (зона смешанной многоквартирной и общественной застройки) на зону ТОсп-у (зона учебно-образовательных учреждений) в отношении территории в границах улиц Варварская и Академика Блохиной, Ковалихинская, Семашко в Нижегородском районе в следующих границах:

«



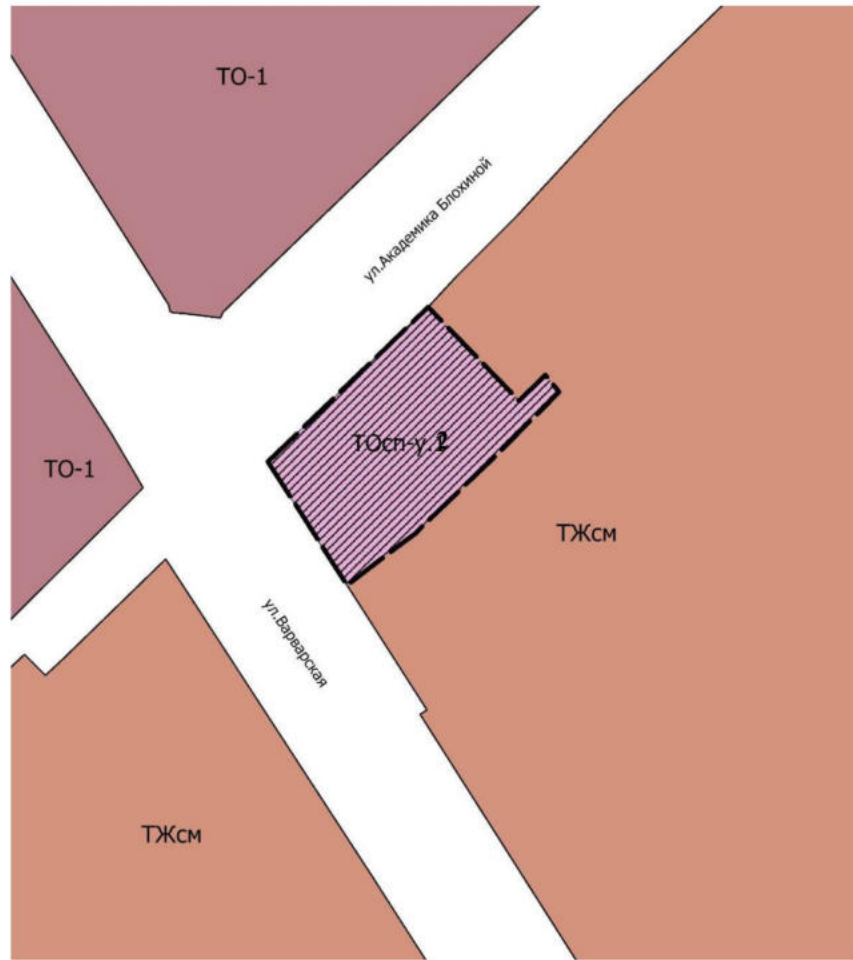
УСЛОВНЫЕ ОБОЗНАЧЕНИЯ:




».

2. На Карте границ территориальных зон города Нижнего Новгорода статьи 16 и Фрагменте карты границ территориальных зон города Нижнего Новгорода Нижегородский район статьи 16⁵ части II «Карта градостроительного зонирования» установить подзону ТОсп-у.2 территориальной зоны учебно-образовательных учреждений ТОсп-у в границах улиц Варварская и Академика Блохиной, Ковалихинская, Семашко в Нижегородском районе в следующих границах:

«



УСЛОВНЫЕ ОБОЗНАЧЕНИЯ:

 ТОсп-у.2 подзона территориальной зоны учебно-образовательных учреждений ТОсп-у

3. Статью 30¹⁰ «Градостроительные регламенты зоны учебно-образовательных учреждений ТОсп-у» части III «Градостроительные регламенты» дополнить градостроительными регламентами подзоны ТОсп-у.2 – подзона территориальной зоны учебно-образовательных учреждений ТОсп-у:

«

Градостроительные регламенты подзоны ТОсп-у.2 территориальной зоны учебно-образовательных учреждений ТОсп-у

Подзона ТОсп-у.2 территориальной зоны учебно-образовательных учреждений ТОсп-у выделена для обеспечения правовых условий осуществления деятельности в области образования.

Виды разрешенного использования земельных участков (наименование, код)	Виды разрешенного использования земельных участков (описание)	Виды разрешенного использования объектов капитального строительства (наименование объектов капитального строительства)	Вспомогательные виды разрешенного использования	Предельные (минимальные и (или) максимальные) размеры земельных участков						Предельные параметры разрешенного строительства, реконструкции объектов капитального строительства				Иные предельные параметры разрешенного строительства, реконструкции объектов капитального строительства
				минимальная			максимальная			предельное количество этажей/высота		максимальный процент застройки, %	минимальные отступы от границ земельного участка, м	
				длина, м	ширина, м	площадь, кв. м	длина, м	ширина, м	площадь, кв. м	количество этажей	м			
1	2	3	4	5	6	7	8	9	10	11	12	13	14	15
Основные виды разрешенного использования														
Предоставление коммунальных услуг 3.1.1	Размещение зданий и сооружений, обеспечивающих поставку воды, тепла, электричества, газа, отвод канализационных стоков, очистку и уборку объектов недвижимости (котельных, водозаборов, очистных сооружений, насосных станций, водопроводов, линий электропередач, трансформаторных подстанций, газопроводов, линий связи, телефонных станций, канализаций,	объекты и сети водоснабжения, водоотведения, теплоснабжения, электроснабжения, газоснабжения, связи, наружного освещения	плоскостные открытые стоянки автомобилей; инженерные сооружения коммунального обслуживания; сооружения инженерной защиты	*	*	*	*	*	*	**	**	80	**	**

Виды разрешенного использования земельных участков (наименование, код)	Виды разрешенного использования земельных участков (описание)	Виды разрешенного использования объектов капитального строительства (наименование объектов капитального строительства)	Вспомогательные виды разрешенного использования	Предельные (минимальные и (или) максимальные) размеры земельных участков						Предельные параметры разрешенного строительства, реконструкции объектов капитального строительства				Иные предельные параметры разрешенного строительства, реконструкции объектов капитального строительства
				минимальная			максимальная			предельное количество этажей/высота		максимальный процент застройки, %	минимальные отступы от границ земельного участка, м	
				длина, м	ширина, м	площадь, кв. м	длина, м	ширина, м	площадь, кв. м	количество этажей	м			
1	2	3	4	5	6	7	8	9	10	11	12	13	14	15
	стоянок, гаражей и мастерских для обслуживания уборочной и аварийной техники, сооружений, необходимых для сбора и плавки снега)													
Образование и просвещение 3.5	Размещение объектов капитального строительства, предназначенных для воспитания, образования и просвещения. Содержание данного вида разрешенного использования включает в себя содержание видов разрешенного использования кодами 3.5.1 - 3.5.2	образовательные учреждения	открытый стадион широкого профиля с элементами полосы препятствий; площадки: детские, спортивные, для отдыха, хозяйственные, теневые навесы, беседки, прогулочные веранды, мастерские, теплицы, оранжереи, постройки хозяйственные; гараж для служебного автотранспорта; инженерные сооружения коммунального обслуживания; сооружения инженерной защиты; плоскостные открытые стоянки автомобилей	*	*	*	*	*	*	**	**	**	**	**
Дошкольное, начальное и среднее общее образование 3.5.1	Размещение объектов капитального строительства, предназначенных для просвещения,	детские ясли, детские сады, школы, лицеи, гимназии, художественные,	спортивный комплекс объекта дошкольного, начального и среднего общего	*	*	*	*	*	*	Здания дошкольных образовательных организаций	**	**	**	**

Виды разрешенного использования земельных участков (наименование, код)	Виды разрешенного использования земельных участков (описание)	Виды разрешенного использования объектов капитального строительства (наименование объектов капитального строительства)	Вспомогательные виды разрешенного использования	Предельные (минимальные и (или) максимальные) размеры земельных участков						Предельные параметры разрешенного строительства, реконструкции объектов капитального строительства				Иные предельные параметры разрешенного строительства, реконструкции объектов капитального строительства
				минимальная			максимальная			предельное количество этажей/высота		максимальный процент застройки, %	минимальные отступы от границ земельного участка, м	
				длина, м	ширина, м	площадь, кв. м	длина, м	ширина, м	площадь, кв. м	количество этажей	м			
1	2	3	4	5	6	7	8	9	10	11	12	13	14	15
	дошкольного, начального и среднего общего образования (детские ясли, детские сады, школы, лицеи, гимназии, художественные, музыкальные школы, образовательные кружки и иные организации, осуществляющие деятельность по воспитанию, образованию и просвещению), в том числе зданий, спортивных сооружений, предназначенных для занятия обучающихся физической культурой и спортом	музыкальные школы, образовательные кружки и иные организации, осуществляющие деятельность по воспитанию, образованию и просвещению	образования, открытый стадион широкого профиля с элементами полосы препятствий; площадки: детские, спортивные, для отдыха, хозяйственные, теневые навесы, беседки, прогулочные веранды, мастерские, теплицы, оранжереи, постройки хозяйственные; инженерные сооружения коммунального обслуживания; сооружения инженерной защиты							3 Здания общеобразовательных организаций 5	**			
										Иные объекты капитального строительства 5	**			
Среднее и высшее профессиональное образование 3.5.2	Размещение объектов капитального строительства, предназначенных для профессионального образования и просвещения (профессиональные технические училища, колледжи, художественные, музыкальные училища, общества знаний, институты,	училища, институты, университеты, техникумы, автошколы, учреждения дополнительного образования	спортивный комплекс, спортивный зал, открытый стадион широкого профиля с элементами полосы препятствий; хозяйственные постройки; гараж для служебного автотранспорта; инженерные сооружения коммунального обслуживания;	*	*	*	*	*	*	**	**	**	**	**

Виды разрешенного использования земельных участков (наименование, код)	Виды разрешенного использования земельных участков (описание)	Виды разрешенного использования объектов капитального строительства (наименование объектов капитального строительства)	Вспомогательные виды разрешенного использования	Предельные (минимальные и (или) максимальные) размеры земельных участков						Предельные параметры разрешенного строительства, реконструкции объектов капитального строительства				Иные предельные параметры разрешенного строительства, реконструкции объектов капитального строительства
				минимальная			максимальная			предельное количество этажей/высота		максимальный процент застройки, %	минимальные отступы от границ земельного участка, м	
				длина, м	ширина, м	площадь, кв. м	длина, м	ширина, м	площадь, кв. м	количество этажей	м			
1	2	3	4	5	6	7	8	9	10	11	12	13	14	15
	университеты, организации по переподготовке и повышению квалификации специалистов и иные организации, осуществляющие деятельность по образованию и просвещению), в том числе зданий, спортивных сооружений, предназначенных для занятия обучающихся физической культурой и спортом		сооружения инженерной защиты											
Обеспечение деятельности в области гидрометеорологии и смежных с ней областях 3.9.1	Размещение объектов капитального строительства, предназначенных для наблюдений за физическими и химическими процессами, происходящими в окружающей среде, определения ее гидрометеорологических, агрометеорологических и гелиогеофизических характеристик, уровня загрязнения атмосферного воздуха,	доплеровские метеорологические радиолокаторы, гидрологические посты	хозяйственные постройки; гараж для служебного автотранспорта; инженерные сооружения коммунального обслуживания; сооружения инженерной защиты	*	*	*	*	*	*	**	**	**	**	**

Виды разрешенного использования земельных участков (наименование, код)	Виды разрешенного использования земельных участков (описание)	Виды разрешенного использования объектов капитального строительства (наименование объектов капитального строительства)	Вспомогательные виды разрешенного использования	Предельные (минимальные и (или) максимальные) размеры земельных участков						Предельные параметры разрешенного строительства, реконструкции объектов капитального строительства				Иные предельные параметры разрешенного строительства, реконструкции объектов капитального строительства
				минимальная			максимальная			предельное количество этажей/высота		максимальный процент застройки, %	минимальные отступы от границ земельного участка, м	
				длина, м	ширина, м	площадь, кв. м	длина, м	ширина, м	площадь, кв. м	количество этажей	м			
1	2	3	4	5	6	7	8	9	10	11	12	13	14	15
	почв, водных объектов, в том числе по гидробиологическим показателям, и околосемного космического пространства, зданий и сооружений, используемых в области гидрометеорологии и смежных с ней областях (доплеровские метеорологические радиолокаторы, гидрологические посты и другие)													
Проведение научных исследований 3.9.2	Размещение зданий и сооружений, предназначенных для проведения научных изысканий, исследований и разработок (научно-исследовательские и проектные институты, научные центры, инновационные центры, государственные академии наук, опытно-конструкторские центры, в том числе отраслевые)	научно-исследовательские институты, проектные институты, научные центры, инновационные центры, государственные академии наук, опытно-конструкторские центры	хозяйственные постройки; гараж для служебного автотранспорта; инженерные сооружения коммунального обслуживания; сооружения инженерной защиты	*	*	*	*	*	*	**	**	**	**	**
Объекты	Размещение зданий,	музей,	хозяйственные	*	*	*	*	*	*	4	**	80	4	Минимальный

Виды разрешенного использования земельных участков (наименование, код)	Виды разрешенного использования земельных участков (описание)	Виды разрешенного использования объектов капитального строительства (наименование объектов капитального строительства)	Вспомогательные виды разрешенного использования	Предельные (минимальные и (или) максимальные) размеры земельных участков						Предельные параметры разрешенного строительства, реконструкции объектов капитального строительства				Иные предельные параметры разрешенного строительства, реконструкции объектов капитального строительства
				минимальная			максимальная			предельное количество этажей/высота		максимальный процент застройки, %	минимальные отступы от границ земельного участка, м	
				длина, м	ширина, м	площадь, кв. м	длина, м	ширина, м	площадь, кв. м	количество этажей	м			
1	2	3	4	5	6	7	8	9	10	11	12	13	14	15
культурно-досуговой деятельности 3.6.1	предназначенных для размещения музеев, выставочных залов, художественных галерей, домов культуры, библиотек, кинотеатров и кинозалов, театров, филармоний, концертных залов, планетариев	выставочный зал, здания культурно-досуговых учреждений (Дом культуры, центр культуры), библиотека, художественные галереи, концертные залы, планетарии	постройки; гараж для служебного автотранспорта; инженерные сооружения коммунального обслуживания; сооружения инженерной защиты											отступ от красной линии до объекта капитального строительства 5 м
Улично-дорожная сеть 12.0.1	Размещение объектов улично-дорожной сети: автомобильных дорог, трамвайных путей и пешеходных тротуаров в границах населенных пунктов, пешеходных переходов, бульваров, площадей, проездов, велодорожек и объектов велоспортивной инженерной инфраструктуры; размещение придорожных стоянок (парковок) транспортных средств в границах городских улиц и дорог, за исключением предусмотренных видами разрешенного использования с кодами 2.7.1, 4.9, 7.2.3, а также некапитальных	автомобильные дороги, разворотные площадки, трамвайные пути, велодорожки, пешеходные тротуары, пешеходные переходы, бульвары, площади, проезды, объекты велоспортивной инженерной инфраструктуры	инженерные сооружения коммунального обслуживания; остановочные пункты общественного транспорта; диспетчерские пункты; элементы благоустройства, придорожные стоянки (парковки) транспортных средств в границах городских улиц и дорог	*	*	*	*	*	*	**	**	**	**	**

Виды разрешенного использования земельных участков (наименование, код)	Виды разрешенного использования земельных участков (описание)	Виды разрешенного использования объектов капитального строительства (наименование объектов капитального строительства)	Вспомогательные виды разрешенного использования	Предельные (минимальные и (или) максимальные) размеры земельных участков						Предельные параметры разрешенного строительства, реконструкции объектов капитального строительства				Иные предельные параметры разрешенного строительства, реконструкции объектов капитального строительства
				минимальная			максимальная			предельное количество этажей/высота		максимальный процент застройки, %	минимальные отступы от границ земельного участка, м	
				длина, м	ширина, м	площадь, кв. м	длина, м	ширина, м	площадь, кв. м	количество этажей	м			
1	2	3	4	5	6	7	8	9	10	11	12	13	14	15
	сооружений, предназначенных для охраны транспортных средств													
Благоустройство территории 12.0.2	Размещение декоративных, технических, планировочных, конструктивных устройств, элементов озеленения, различных видов оборудования и оформления, малых архитектурных форм, некапитальных нестационарных строений и сооружений, информационных щитов и указателей, применяемых как составные части благоустройства территории, общественных туалетов	*	общественные туалеты (нестационарные), декоративные, технические, планировочные, конструктивные устройства, элементы озеленения, различные виды оборудования и оформления, малые архитектурные формы, некапитальные нестационарные строения сооружения, информационные щиты и указатели, применяемые как составные части благоустройства территории	*	*	*	*	*	*	**	**	**	**	**
Условно разрешенные виды использования														
Общесжития 3.2.4	Размещение зданий, предназначенных для размещения общесжитий, предназначенных для проживания граждан на время их работы, службы или обучения, за исключением зданий, размещение	Общесжития	плоскостные открытые стоянки автомобилей; инженерные сооружения коммунального обслуживания; сооружения инженерной защиты	*	*	*	*	*	*	**	**	**	**	**

Виды разрешенного использования земельных участков (наименование, код)	Виды разрешенного использования земельных участков (описание)	Виды разрешенного использования объектов капитального строительства (наименование объектов капитального строительства)	Вспомогательные виды разрешенного использования	Предельные (минимальные и (или) максимальные) размеры земельных участков						Предельные параметры разрешенного строительства, реконструкции объектов капитального строительства				Иные предельные параметры разрешенного строительства, реконструкции объектов капитального строительства
				минимальная			максимальная			предельное количество этажей/высота		максимальный процент застройки, %	минимальные отступы от границ земельного участка, м	
				длина, м	ширина, м	площадь, кв. м	длина, м	ширина, м	площадь, кв. м	количество этажей	м			
1	2	3	4	5	6	7	8	9	10	11	12	13	14	15
	которых предусмотрено содержанием вида разрешенного использования с кодом 4.7													
Гостиничное обслуживание 4.7	Размещение гостиниц	гостиница	плоскостные открытые стоянки автомобилей; инженерные сооружения коммунального обслуживания; сооружения инженерной защиты	*	*	*	*	*	*	**	**	**	**	**
Служебные гаражи 4.9	Размещение постоянных или временных гаражей, стоянок для хранения служебного автотранспорта, используемого в целях осуществления видов деятельности, предусмотренных видами разрешенного использования с кодами 3.0, 4.0, а также для стоянки и хранения транспортных средств общего пользования, в том числе в депо	Стоянка-паркинг (подземная, обвалованная, закрытого типа), плоскостная открытая стоянка автомобилей	инженерные сооружения коммунального обслуживания; сооружения инженерной защиты	*	*	*	*	*	**	*	**	80	**	**
Общественное питание 4.6	Размещение объектов капитального строительства в целях устройства мест общественного питания (рестораны,	предприятие общественного питания (рестораны, кафе, столовые, закусочные, бары)	плоскостные открытые стоянки автомобилей; инженерные сооружения коммунального обслуживания;	*	*	*	*	*	*	3	**	80	4	Максимальная вместимость предприятий общественного питания 100 мест. Минимальный

Виды разрешенного использования земельных участков (наименование, код)	Виды разрешенного использования земельных участков (описание)	Виды разрешенного использования объектов капитального строительства (наименование объектов капитального строительства)	Вспомогательные виды разрешенного использования	Предельные (минимальные и (или) максимальные) размеры земельных участков						Предельные параметры разрешенного строительства, реконструкции объектов капитального строительства				Иные предельные параметры разрешенного строительства, реконструкции объектов капитального строительства
				минимальная			максимальная			предельное количество этажей/высота		максимальный процент застройки, %	минимальные отступы от границ земельного участка, м	
				длина, м	ширина, м	площадь, кв. м	длина, м	ширина, м	площадь, кв. м	количество этажей	м			
1	2	3	4	5	6	7	8	9	10	11	12	13	14	15
	кафе, столовые, закусочные, бары)		сооружения инженерной защиты											отступ от красной линии до объекта капитального строительства 5 м
Осуществление религиозных обрядов 3.7.1	Размещение зданий и сооружений, предназначенных для совершения религиозных обрядов и церемоний (в том числе церкви, соборы, храмы, часовни, мечети, моельные дома, синагоги)	церкви, соборы, храмы, часовни, мечети, моельные дома, синагоги	хозяйственные постройки; инженерные сооружения коммунального обслуживания; сооружения инженерной защиты; монумент; памятный знак	*	*	*	*	*	*	**	**	80	4	Минимальный отступ от красной линии до объекта капитального строительства 5 м

».