



**Министерство
лесного хозяйства и охраны объектов животного мира
Нижегородской области**

Включен в Реестр
нормативных актов органов
исполнительной власти
Нижегородской области

07 АПР 2026

30137-331-282

П Р И К А З

17.03.2026 № 282

г. Нижний Новгород

**Об изменении границ земель, на которых
расположены леса, указанные в пункте 3
части 1 статьи 114 Лесного кодекса
Российской Федерации,
Выксунского районного и Вознесенского
межрайонного лесничеств
Нижегородской области**

В соответствии со статьёй 82 Лесного кодекса Российской Федерации, постановлением Правительства Российской Федерации от 21 декабря 2019 г. № 1755 «Об утверждении Правил изменения границ земель, на которых располагаются леса, указанные в пунктах 3 и 4 части 1 статьи 114 Лесного кодекса Российской Федерации, и определения функциональных зон в лесах, расположенных в лесопарковых зонах»,

п р и к а з ы в а ю:

1. Утвердить проектную документацию по изменению границ земель, на которых расположены леса, указанные в пункте 3 части 1 статьи 114 Лесного кодекса Российской Федерации, Выксунского районного и Вознесенского межрайонного лесничеств Нижегородской области.

2. Изменить границы земель, на которых располагаются леса, указанные в пункте 3 части 1 статьи 114 Лесного кодекса Российской Федерации (далее – леса в зеленых зонах), Выксунского районного и Вознесенского межрайонного лесничеств Нижегородской области, согласно приложению к настоящему приказу.

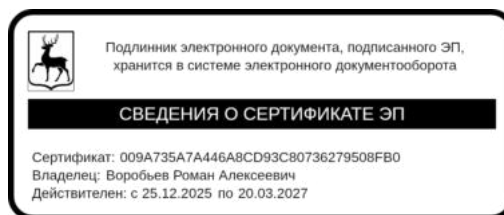
3. Отделу лесного планирования и защиты леса управления лесного планирования, использования и воспроизводства лесов министерства лесного хозяйства и охраны объектов животного мира Нижегородской области обеспечить:

3.1. Направление настоящего приказа в государственную правовую департамент Нижегородской области в течение трех рабочих дней со дня подписания для регистрации в Реестре нормативно-правовых актов органов исполнительной власти Нижегородской области.

3.2. Размещение настоящего приказа на официальном сайте министерства лесного хозяйства и охраны объектов животного мира Нижегородской области в информационно-телекоммуникационной сети «Интернет».

4. Контроль за исполнением настоящего приказа возложить на заместителя министра лесного хозяйства и охраны объектов животного мира Нижегородской области Есичева А.О.

Министр



Р.А.Воробьев

ПРИЛОЖЕНИЕ
к приказу министерства
лесного хозяйства и охраны
объектов животного мира
Нижегородской области
17.03.2026 № 282

**Изменения границ земель, на которых расположены леса, указанные в
пункте 3 части 1 статьи 114 Лесного кодекса Российской Федерации,
Выксунского районного и Вознесенского межрайонного лесничеств
Нижегородской области**

1. Исключить из границ земель, на которых расположены леса, указанные в пункте 3 части 1 статьи 114 Лесного кодекса Российской Федерации (далее – леса в зеленых зонах), лесные участки Ризадеевского участкового лесничества Выксунского районного лесничества Нижегородской области:

Таблица 1.1

Кварталы	Выделы	Площадь, га
26	ч. 60 (64)	0.0852
26	ч. 61 (65)	0.3427
26	ч. 62 (66)	0.3382
26	ч.63 (67)	0.0011
26	ч.58 (68)	0.0059
34	ч.33 (53)	0.0052
34	ч.35 (54)	0.0001
34	ч.36 (55)	0.0041
34	ч.41 (56)	0.0171
34	ч.42 (57)	0.0006
35	ч.18 (66)	0.106
35	ч.20 (67)	0.1488
35	ч.49 (68)	0.0003
35	ч.51 (69)	0.1749
35	ч.52 (70)	0.0628
35	ч.53 (71)	0.587
35	ч.54 (72)	0.1722
35	ч.55 (73)	0.3159
35	ч.56 (74)	0.2613
35	ч.57 (75)	0.2955
35	ч.58 (76)	0.0487
35	ч.59 (77)	0.0012
35	ч.60 (78)	0.1976
35	ч.63 (79)	0.0003
35	ч.64 (80)	0.0645
48	ч.30 (39)	0.0063

48	ч.31 (40)	0.0219
48	ч.38 (41)	0.0033
49	ч.12 (49)	0.0395
49	ч.21 (50)	0.0048
49	ч.47 (51)	0.1333
49	ч.48 (52)	0.2124
138	ч.3 (56)	0.0279
138	ч.54 (57)	0.2057
138	ч.55 (58)	0.0774
139	ч.8 (37)	0.0157
139	ч.29 (38)	0.0047
139	ч.30 (39)	0.289
139	ч.31 (40)	0.0264
139	ч.32 (41)	0.1669
139	ч.33 (42)	0.1717
139	ч.34 (43)	0.752
139	35	0.15
139	ч.36 (44)	0.0153
Итого		5,5614

Текстовое описание местоположения границ лесных участков
Выксунского районного лесничества
Ризадеевского участкового лесничества

Таблица 1.2

Прохождение границы		Описание прохождения границы
От точки	До точки	
1	2	3
1	1	земельный участок № 1 часть № 1 в границах лесных кварталов №№ 138, 139 участковое лесничество Ризадеевское (содержит 23 поворотных точки)
24	24	земельный участок № 1 часть № 2 в границах лесных кварталов №№ 34, 35 участковое лесничество Ризадеевское (содержит 36 поворотных точек)
60	60	земельный участок № 1 часть № 3 в границах лесных кварталов №№ 26, 35, 139 участковое лесничество Ризадеевское (содержит 338 поворотных точек)
399	399	земельный участок № 1 часть № 4 в границе лесного квартала № 35 участковое лесничество Ризадеевское (содержит 58 поворотных точек)
457	457	земельный участок № 1 часть № 5 в границе лесного квартала № 34 участковое лесничество Ризадеевское (содержит 20 поворотных точек)
477	477	земельный участок № 1 часть № 6 в границе лесного квартала № 48 участковое лесничество Ризадеевское (содержит 5 поворотных точек)
482	482	земельный участок № 1 часть № 7 в границе лесного квартала № 48 участковое лесничество Ризадеевское (содержит 10 поворотных точек)
492	492	земельный участок № 1 часть № 8 в границе лесного квартала № 48 участковое лесничество Ризадеевское (содержит 13 поворотных точек)
505	505	земельный участок № 1 часть № 9 в границе лесного квартала № 48. участковое лесничество Ризадеевское (содержит 3 поворотных точек)
508	508	земельный участок № 1 часть № 10 в границе лесного квартала № 49 участковое лесничество Ризадеевское (содержит 92 поворотных точки)

**Каталог координат поворотных точек границ лесных участков
Выксунского районного лесничества
Ризадеевского участкового лесничества**

Таблица 1.3
МСК-52, зона I

№ поворотной точки	Координаты		№ поворотной точки	Координаты		№ поворотной точки	Координаты		№ поворотной точки	Координаты		№ поворотной точки	Координаты	
	X	Y		X	Y		X	Y		X	Y		X	Y
Ризадеевское участковое лесничество														
Характерные точки границ по категории защитности леса, расположенные в зеленых зонах Порядковый номер земельного участка: 1														
Порядковый номер части земельного участка: 1														
1	422863,21	1291040,26	6	422815,57	1291055,55	11	422758,29	1291101,64	16	422711,85	1291084,59	21	422733,33	1291058,52
2	422864,48	1291043,31	7	422784,46	1291063,04	12	422755,94	1291104,80	17	422712,03	1291084,07	22	422746,31	1291053,47
3	422864,73	1291043,91	8	422764,15	1291063,96	13	422707,95	1291101,99	18	422713,89	1291078,69	23	422760,79	1291052,14
4	422843,21	1291048,76	9	422765,74	1291091,55	14	422708,35	1291099,03	19	422722,22	1291067,23	1	422863,21	1291040,26
5	422837,94	1291050,09	10	422761,20	1291097,71	15	422709,29	1291092,01	20	422729,39	1291060,06			
Порядковый номер части земельного участка: 2														
24	421107,77	1291003,23	32	421088,62	1290989,85	40	421087,96	1290991,61	47	421090,66	1290994,51	54	421094,91	1290997,25
25	421109,90	1291004,54	33	421088,15	1290989,57	41	421088,02	1290991,68	48	421091,22	1290995,00	55	421098,60	1290998,62
26	421111,38	1291005,41	34	421086,70	1290988,96	42	421088,07	1290991,74	49	421091,89	1290995,45	56	421100,61	1290999,42
27	421112,13	1291005,85	35	421086,82	1290989,27	43	421088,52	1290992,31	50	421092,56	1290995,94	57	421102,73	1291000,36
28	421114,15	1291007,17	36	421087,05	1290989,90	44	421088,97	1290992,87	51	421093,23	1290996,38	58	421105,53	1291001,92
29	421115,75	1291008,10	37	421087,39	1290990,47	45	421089,53	1290993,44	52	421094,02	1290996,82	59	421106,17	1291002,29
30	421116,07	1291007,56	38	421087,62	1290991,04	46	421090,10	1290994,00	53	421094,69	1290997,20	24	421107,77	1291003,23
31	421112,89	1291005,50	39	421087,85	1290991,43									
Порядковый номер части земельного участка: 3														
60	422769,11	1291149,68	128	421425,44	1291138,85	196	421068,30	1291021,48	264	421206,04	1291093,75	332	421930,59	1291091,40
61	422739,48	1291149,83	129	421419,82	1291141,84	197	421069,08	1291021,16	265	421224,41	1291106,19	333	421937,26	1291090,26
62	422737,93	1291149,83	130	421413,44	1291143,72	198	421069,85	1291020,96	266	421253,46	1291122,31	334	421949,51	1291090,84
63	422697,08	1291150,10	131	421406,79	1291144,90	199	421070,52	1291020,83	267	421269,54	1291128,26	335	421954,07	1291090,29
64	422691,20	1291151,02	132	421405,00	1291145,00	200	421071,30	1291020,70	268	421279,53	1291131,96	336	421954,40	1291089,98
65	422686,06	1291151,83	133	421400,68	1291145,24	201	421072,19	1291020,56	269	421296,52	1291134,91	337	421962,53	1291089,84
66	422677,44	1291153,19	134	421398,80	1291145,90	202	421072,98	1291020,56	270	421299,77	1291135,47	338	421968,32	1291090,16
67	422654,15	1291155,03	135	421383,43	1291151,29	203	421073,76	1291020,55	271	421324,11	1291136,14	339	421980,92	1291092,01
68	422629,99	1291155,09	136	421376,60	1291153,70	204	421074,65	1291020,54	272	421345,56	1291133,64	340	422003,74	1291091,87
69	422591,71	1291155,05	137	421371,68	1291155,43	205	421075,43	1291020,59	273	421363,22	1291129,03	341	422014,55	1291092,01

70	422577,59	1291154,30	138	421353,05	1291161,99	206	421076,32	1291020,72	274	421369,59	1291127,36	342	422015,03	1291092,02
71	422577,14	1291154,28	139	421345,28	1291164,05	207	421077,10	1291020,77	275	421373,34	1291126,38	343	422031,47	1291092,43
72	422548,67	1291152,79	140	421337,17	1291165,51	208	421077,99	1291020,95	276	421386,15	1291121,55	344	422035,14	1291091,54
73	422547,10	1291152,70	141	421323,63	1291167,00	209	421078,78	1291021,12	277	421390,17	1291120,04	345	422039,91	1291090,39
74	422500,70	1291150,27	142	421316,45	1291167,18	210	421078,88	1291021,14	278	421391,01	1291118,64	346	422051,13	1291092,36
75	422498,35	1291150,16	143	421313,59	1291167,25	211	421079,77	1291021,32	279	421392,50	1291116,17	347	422058,76	1291093,70
76	422497,12	1291150,11	144	421310,78	1291167,32	212	421080,55	1291021,50	280	421397,79	1291114,46	348	422067,90	1291094,18
77	422470,47	1291148,89	145	421297,07	1291166,59	213	421081,45	1291021,75	281	421404,39	1291112,34	349	422080,82	1291095,02
78	422465,27	1291148,65	146	421282,41	1291164,57	214	421082,34	1291021,99	282	421410,59	1291110,33	350	422101,76	1291097,17
79	422460,74	1291148,45	147	421263,42	1291159,57	215	421083,23	1291022,23	283	421413,60	1291111,58	351	422115,87	1291098,55
80	422403,20	1291145,24	148	421248,63	1291153,42	216	421083,46	1291022,30	284	421427,63	1291106,92	352	422118,56	1291098,81
81	422397,71	1291144,89	149	421245,12	1291151,96	217	421086,82	1291024,68	285	421450,90	1291099,20	353	422126,73	1291099,60
82	422394,00	1291144,65	150	421234,49	1291146,50	218	421088,39	1291025,74	286	421454,02	1291098,07	354	422133,97	1291099,92
83	422335,89	1291140,95	151	421220,60	1291138,38	219	421090,07	1291026,94	287	421461,45	1291095,39	355	422138,83	1291100,11
84	422280,80	1291136,42	152	421206,81	1291129,19	220	421092,64	1291028,24	288	421475,83	1291090,19	356	422141,35	1291100,22
85	422261,19	1291135,63	153	421187,18	1291115,48	221	421094,54	1291029,24	289	421496,65	1291082,62	357	422143,88	1291100,33
86	422195,20	1291133,53	154	421175,73	1291107,52	222	421096,44	1291030,30	290	421522,50	1291074,20	358	422153,13	1291100,69
87	422151,12	1291132,65	155	421170,38	1291103,81	223	421098,34	1291031,30	291	421534,75	1291071,20	359	422180,74	1291101,39
88	422147,93	1291132,40	156	421166,25	1291100,94	224	421100,25	1291032,42	292	421548,18	1291068,98	360	422199,69	1291102,42
89	422142,87	1291132,01	157	421152,42	1291091,34	225	421103,60	1291034,29	293	421548,94	1291068,93	361	422213,16	1291103,31
90	422113,84	1291129,74	158	421126,80	1291073,56	226	421106,85	1291036,17	294	421564,04	1291067,96	362	422244,36	1291105,17
91	422109,54	1291129,40	159	421100,04	1291054,38	227	421110,10	1291038,16	295	421578,21	1291064,91	363	422267,63	1291106,10
92	422091,33	1291127,97	160	421090,36	1291047,84	228	421113,34	1291040,17	296	421594,89	1291065,58	364	422278,91	1291107,16
93	422073,17	1291127,97	161	421074,69	1291039,72	229	421114,01	1291040,67	297	421615,91	1291066,47	365	422280,55	1291107,31
94	422011,50	1291120,45	162	421070,67	1291037,71	230	421114,80	1291041,17	298	421618,17	1291066,57	366	422286,01	1291107,45
95	421999,73	1291119,80	163	421064,26	1291034,49	231	421118,50	1291043,80	299	421619,23	1291066,60	367	422312,54	1291110,12
96	421993,22	1291119,43	164	421046,09	1291062,95	232	421123,10	1291046,99	300	421648,80	1291067,31	368	422341,85	1291112,83
97	421971,53	1291118,24	165	421042,30	1291068,88	233	421126,64	1291049,53	301	421669,85	1291068,57	369	422363,68	1291114,59
98	421932,05	1291112,69	166	421034,75	1291064,30	234	421127,47	1291050,12	302	421681,77	1291069,29	370	422380,16	1291115,58
99	421892,91	1291117,04	167	421033,24	1291063,38	235	421128,25	1291050,69	303	421697,59	1291070,41	371	422392,92	1291116,47
100	421885,09	1291116,77	168	421032,12	1291062,70	236	421129,04	1291051,25	304	421725,66	1291072,50	372	422392,97	1291116,47
101	421884,34	1291116,75	169	421033,40	1291059,92	237	421131,50	1291052,95	305	421750,07	1291074,86	373	422406,57	1291117,43
102	421831,35	1291114,94	170	421036,84	1291052,44	238	421137,22	1291056,82	306	421767,56	1291076,27	374	422414,59	1291117,80
103	421817,40	1291110,34	171	421040,81	1291054,86	239	421141,25	1291059,64	307	421768,45	1291076,35	375	422421,61	1291117,93
104	421813,72	1291109,13	172	421043,91	1291056,74	240	421143,71	1291061,34	308	421781,17	1291078,13	376	422429,52	1291117,97
105	421811,60	1291108,43	173	421056,40	1291034,85	241	421145,39	1291062,46	309	421791,08	1291079,12	377	422435,08	1291117,41
106	421792,30	1291107,60	174	421056,84	1291034,03	242	421146,18	1291063,02	310	421801,66	1291079,91	378	422442,96	1291117,66
107	421713,04	1291104,19	175	421057,28	1291033,20	243	421147,07	1291063,52	311	421807,01	1291080,26	379	422464,36	1291118,35
108	421665,08	1291100,09	176	421057,83	1291032,43	244	421148,64	1291064,52	312	421820,49	1291081,13	380	422468,38	1291118,82
109	421623,13	1291096,59	177	421058,26	1291031,60	245	421153,46	1291067,59	313	421820,98	1291081,16	381	422480,08	1291119,72

110	421611,96	1291095,57	178	421058,70	1291030,84	246	421156,70	1291069,58	314	421824,84	1291081,34	382	422485,54	1291120,19
111	421606,46	1291095,07	179	421059,14	1291030,07	247	421159,17	1291071,21	315	421832,37	1291082,08	383	422502,32	1291121,58
112	421590,46	1291093,60	180	421059,69	1291029,30	248	421162,53	1291073,40	316	421835,42	1291082,39	384	422507,49	1291122,01
113	421569,34	1291093,10	181	421060,13	1291028,60	249	421166,00	1291075,47	317	421843,90	1291084,36	385	422514,01	1291122,20
114	421556,27	1291093,58	182	421060,68	1291027,90	250	421169,59	1291077,59	318	421845,13	1291084,65	386	422527,31	1291122,59
115	421552,93	1291093,99	183	421061,23	1291027,20	251	421173,06	1291079,52	319	421850,70	1291085,60	387	422553,94	1291124,43
116	421546,16	1291094,83	184	421061,67	1291026,50	252	421173,06	1291079,58	320	421857,39	1291086,24	388	422561,14	1291125,09
117	421545,47	1291095,00	185	421062,33	1291025,85	253	421176,53	1291081,52	321	421866,30	1291086,92	389	422562,65	1291125,23
118	421521,67	1291100,82	186	421062,88	1291025,28	254	421178,76	1291082,71	322	421870,04	1291087,11	390	422579,79	1291126,79
119	421519,66	1291101,48	187	421063,43	1291024,64	255	421181,00	1291083,83	323	421873,77	1291087,30	391	422596,39	1291127,95
120	421515,39	1291102,87	188	421063,98	1291024,13	256	421183,24	1291084,94	324	421883,46	1291087,84	392	422604,74	1291128,53
121	421504,90	1291106,30	189	421064,65	1291023,61	257	421184,36	1291085,51	325	421886,98	1291088,02	393	422637,05	1291130,51
122	421480,62	1291114,36	190	421065,31	1291023,10	258	421185,47	1291086,07	326	421887,53	1291088,05	394	422679,71	1291132,58
123	421461,91	1291121,14	191	421065,97	1291022,65	259	421186,48	1291086,57	327	421899,28	1291088,71	395	422678,79	1291141,03
124	421447,08	1291127,12	192	421066,64	1291022,27	260	421189,88	1291087,99	328	421901,61	1291088,81	396	422688,72	1291141,98
125	421440,00	1291129,97	193	421067,30	1291021,88	261	421191,56	1291088,70	329	421913,98	1291089,65	397	422690,07	1291142,11
126	421437,58	1291130,94	194	421067,63	1291021,74	262	421192,40	1291089,05	330	421920,46	1291091,11	398	422737,69	1291146,67
127	421426,27	1291135,50	195	421068,08	1291021,55	263	421198,43	1291091,35	331	421926,92	1291091,68	60	422769,11	1291149,68

Порядковый номер части земельного участка: 4

399	421041,98	1291016,15	411	421045,80	1291020,24	423	421045,52	1291025,25	435	421009,22	1291013,34	447	421034,28	1291014,38
400	421042,88	1291016,71	412	421045,92	1291020,62	424	421045,30	1291025,70	436	421013,23	1291013,37	448	421035,06	1291014,50
401	421043,55	1291017,21	413	421046,03	1291021,06	425	421041,84	1291033,13	437	421017,12	1291013,46	449	421038,19	1291015,11
402	421043,88	1291017,47	414	421046,04	1291021,50	426	421036,58	1291027,25	438	421019,91	1291013,50	450	421038,63	1291014,65
403	421044,22	1291017,78	415	421046,15	1291021,88	427	421008,54	1291017,57	439	421021,91	1291013,54	451	421039,07	1291014,78
404	421044,45	1291018,09	416	421046,16	1291022,32	428	421007,59	1291017,24	440	421023,80	1291013,59	452	421039,52	1291014,90
405	421044,66	1291018,29	417	421046,16	1291022,77	429	420984,05	1291013,29	441	421029,49	1291013,72	453	421040,53	1291015,34
406	421044,78	1291018,41	418	421046,16	1291023,22	430	420959,93	1291011,36	442	421030,49	1291013,84	454	421040,80	1291015,46
407	421045,01	1291018,72	419	421046,06	1291023,66	431	420941,16	1291010,31	443	421030,83	1291013,84	455	421041,08	1291015,58
408	421045,24	1291019,10	420	421045,95	1291024,04	432	420956,42	1291010,91	444	421031,61	1291013,96	456	421041,42	1291015,77
409	421045,46	1291019,48	421	421045,84	1291024,49	433	420968,12	1291011,38	445	421032,50	1291014,07	399	421041,98	1291016,15
410	421045,58	1291019,86	422	421045,73	1291024,86	434	420978,14	1291011,72	446	421033,39	1291014,20			

Порядковый номер части земельного участка: 5

457	421021,27	1290986,49	462	420995,10	1290985,21	466	420931,66	1290982,14	470	420896,43	1290980,38	474	420995,83	1290982,75
458	421018,19	1290986,33	463	420966,30	1290983,79	467	420921,30	1290981,61	471	420913,31	1290980,57	475	421012,59	1290984,46
459	421006,63	1290985,76	464	420954,39	1290983,20	468	420913,54	1290981,23	472	420968,75	1290981,16	476	421018,44	1290985,83
460	421004,51	1290985,66	465	420942,36	1290982,61	469	420897,18	1290980,43	473	420984,74	1290981,62	457	421021,27	1290986,49
461	420996,49	1290985,28												

Порядковый номер части земельного участка: 6

477	420721,11	1290971,84	479	420702,77	1290970,94	480	420685,92	1290970,11	481	420705,65	1290970,45	477	420721,11	1290971,84
-----	-----------	------------	-----	-----------	------------	-----	-----------	------------	-----	-----------	------------	-----	-----------	------------

478	420714,68	1290971,53												
Порядковый номер части земельного участка: 7														
482	420620,13	1290966,91	485	420599,84	1290965,92	487	420593,93	1290965,66	489	420579,35	1290964,91	491	420606,64	1290965,58
483	420618,56	1290966,83	486	420596,83	1290965,82	488	420587,36	1290965,34	490	420570,52	1290964,50	482	420620,13	1290966,91
484	420608,53	1290966,35												
Порядковый номер части земельного участка: 8														
492	420226,49	1290933,36	495	420222,52	1290942,63	498	420204,46	1290939,44	501	420190,10	1290938,81	504	420206,38	1290932,58
493	420226,49	1290939,64	496	420221,05	1290940,17	499	420204,13	1290939,38	502	420186,84	1290938,08	492	420226,49	1290933,36
494	420226,49	1290942,90	497	420211,70	1290939,37	500	420203,79	1290939,38	503	420187,06	1290931,83			
Порядковый номер части земельного участка: 9														
505	420155,14	1290948,61	506	420155,01	1290949,29	507	420141,37	1290948,57	505	420155,14	1290948,61			
Порядковый номер части земельного участка: 10														
508	420735,31	1290999,13	527	420197,35	1290983,27	546	420203,19	1290969,97	565	420380,06	1290977,09	583	420561,86	1290987,59
509	420741,36	1290999,63	528	420184,12	1290983,73	547	420210,32	1290970,73	566	420390,64	1290977,56	584	420566,76	1290987,90
510	420705,13	1290998,80	529	420135,98	1290975,14	548	420225,57	1290971,16	567	420410,13	1290979,23	585	420571,66	1290988,21
511	420665,29	1290996,41	530	420136,33	1290972,01	549	420231,26	1290971,55	568	420415,53	1290979,59	586	420589,37	1290989,50
512	420645,26	1290997,20	531	420136,67	1290969,03	550	420246,30	1290972,49	569	420420,05	1290979,90	587	420597,95	1290990,12
513	420576,88	1290994,46	532	420137,08	1290965,33	551	420250,64	1290972,58	570	420434,42	1290980,71	588	420609,76	1290990,77
514	420525,17	1290991,82	533	420137,08	1290965,32	552	420267,23	1290973,38	571	420442,89	1290981,66	589	420626,80	1290991,63
515	420504,94	1290990,09	534	420138,01	1290956,75	553	420270,68	1290973,35	572	420452,14	1290982,39	590	420638,49	1290992,09
516	420482,28	1290988,89	535	420138,61	1290957,05	554	420286,84	1290973,77	573	420466,84	1290982,57	591	420646,63	1290993,53
517	420465,94	1290986,75	536	420154,14	1290964,02	555	420292,07	1290973,79	574	420471,07	1290982,66	592	420679,72	1290995,77
518	420424,22	1290983,61	537	420169,86	1290966,53	556	420310,43	1290973,55	575	420483,77	1290983,12	593	420691,64	1290996,50
519	420416,58	1290983,40	538	420170,79	1290966,88	557	420338,39	1290974,56	576	420490,34	1290983,44	594	420699,22	1290997,05
520	420346,30	1290982,36	539	420172,54	1290967,52	558	420342,06	1290974,72	577	420491,23	1290983,49	595	420709,58	1290997,58
521	420345,80	1290982,36	540	420175,67	1290968,38	559	420342,36	1290974,73	578	420494,12	1290983,65	596	420714,09	1290997,87
522	420325,64	1290981,25	541	420182,14	1290970,61	560	420345,74	1290974,87	579	420510,05	1290984,46	597	420718,60	1290998,15
523	420268,49	1290981,05	542	420185,73	1290971,59	561	420346,78	1290974,94	580	420518,63	1290984,89	598	420728,74	1290998,55
524	420244,41	1290980,83	543	420187,39	1290970,75	562	420352,54	1290975,32	581	420534,34	1290985,76	599	420734,31	1290999,07
525	420226,36	1290981,86	544	420193,40	1290970,51	563	420363,68	1290976,17	582	420548,09	1290986,67	508	420735,31	1290999,13
526	420208,71	1290982,88	545	420200,62	1290969,81	564	420371,09	1290976,60						

Графическое местоположение границ лесных участков
Выксунского районного лесничества
Ризадеевского участкового лесничества

рис.1

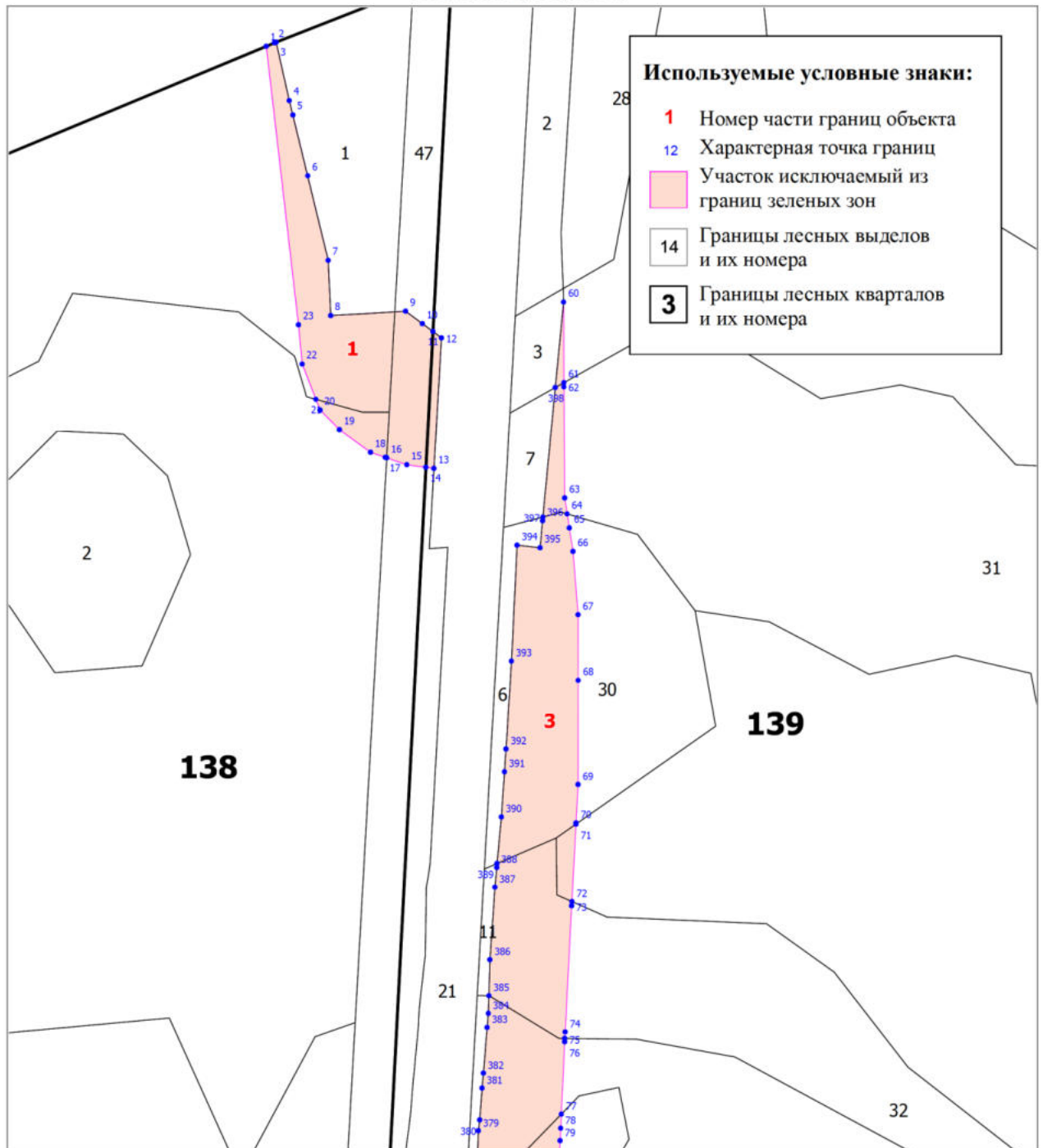


рис.2

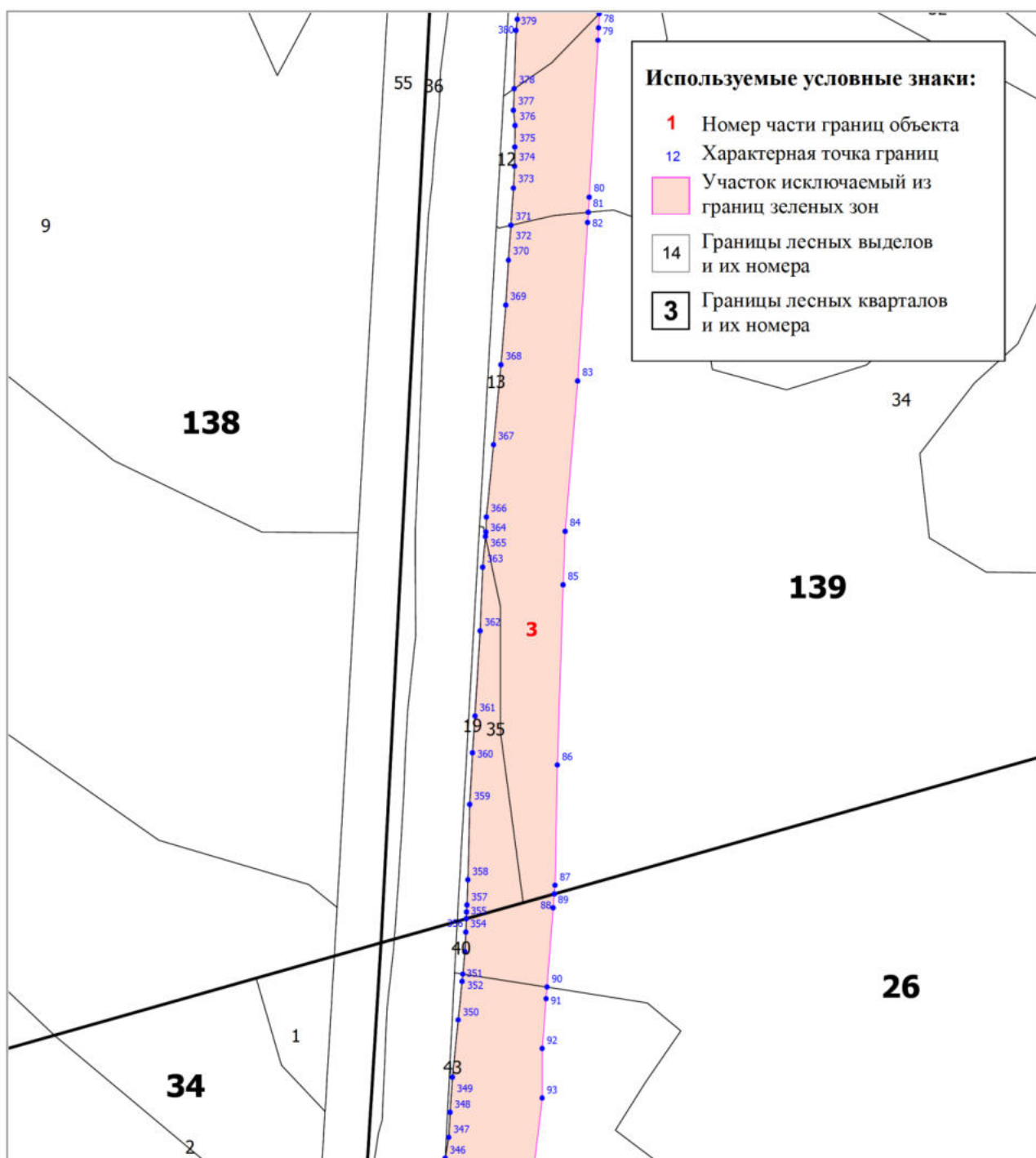


рис.3

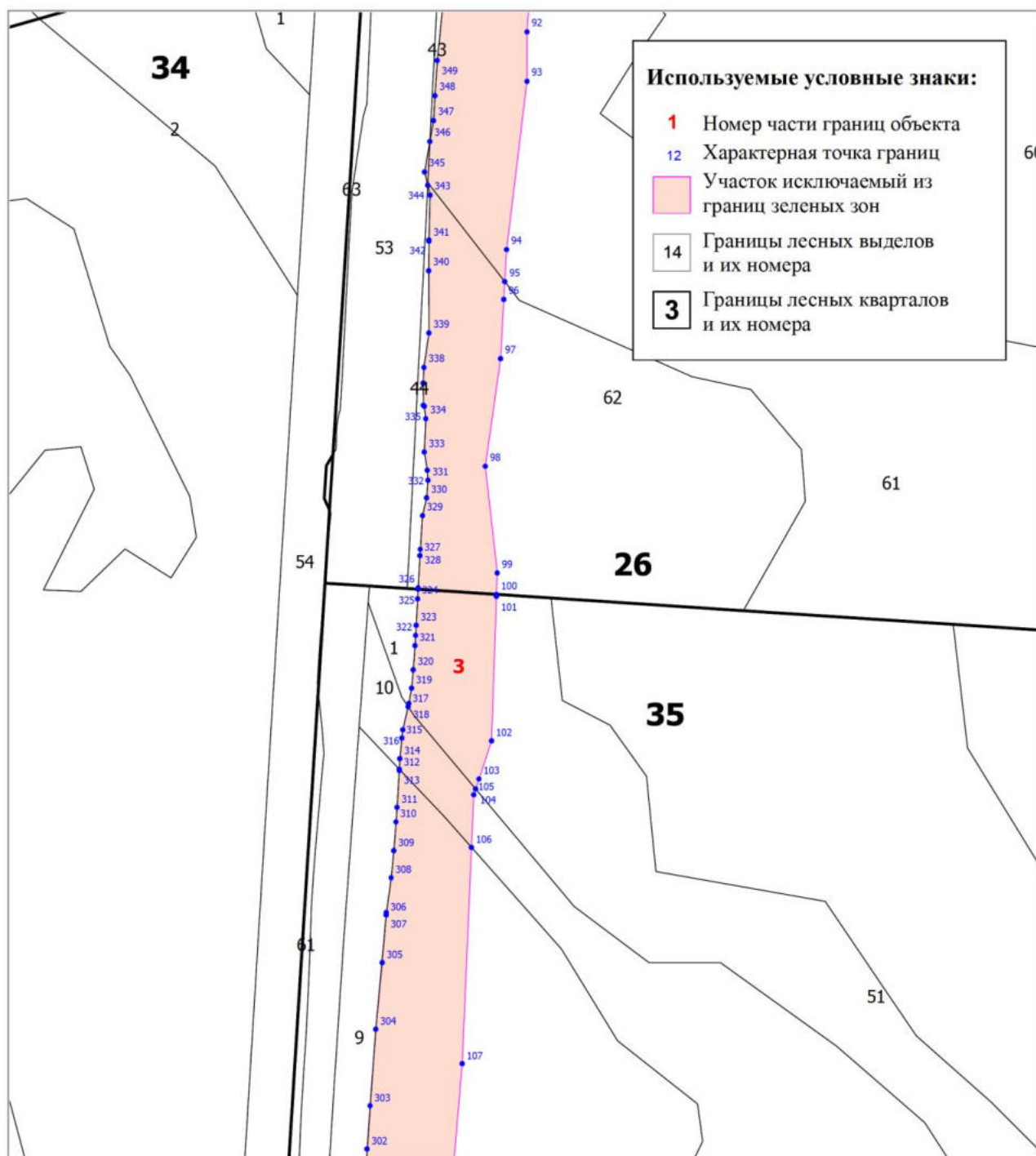


рис.4

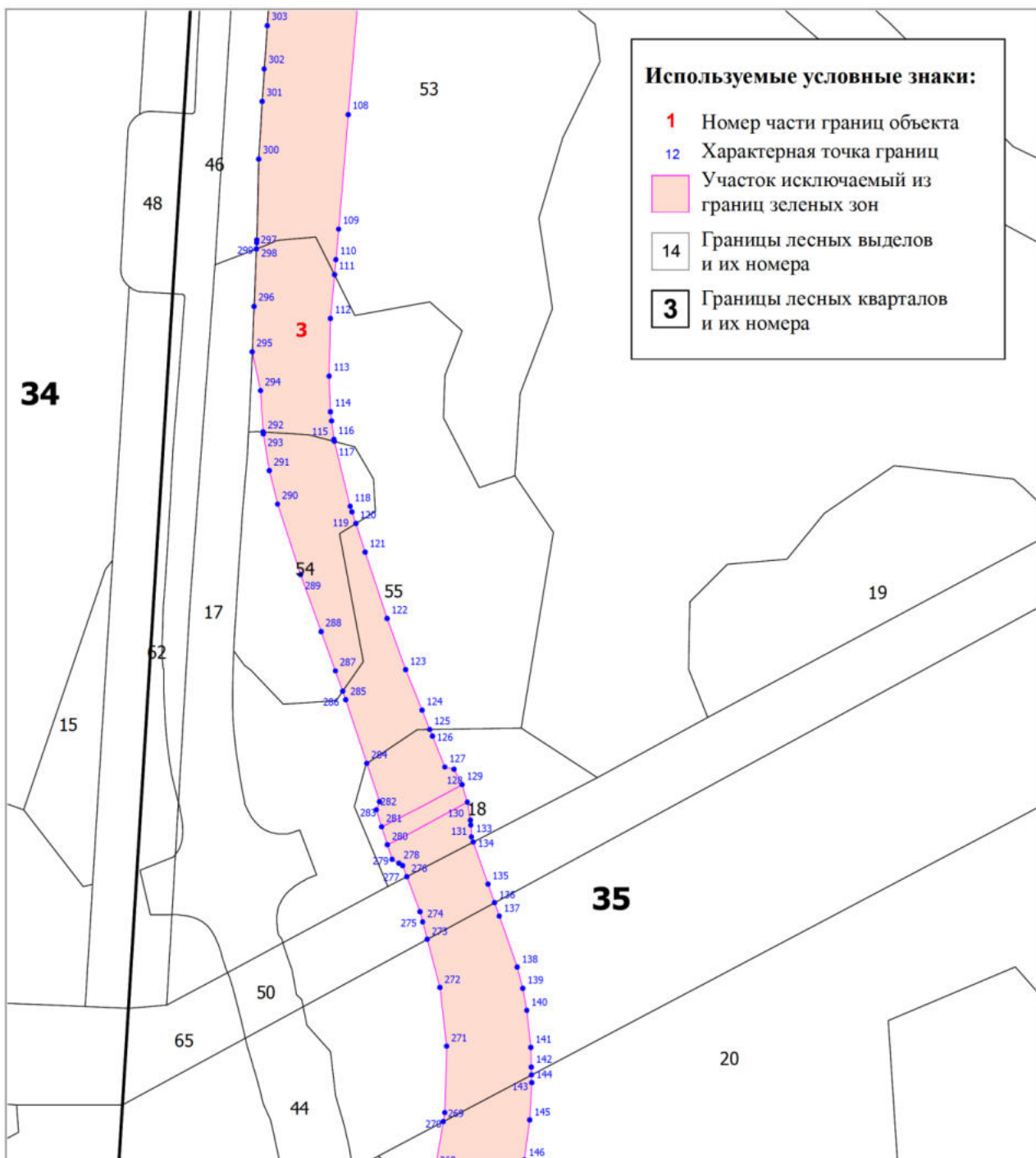


рис. 5

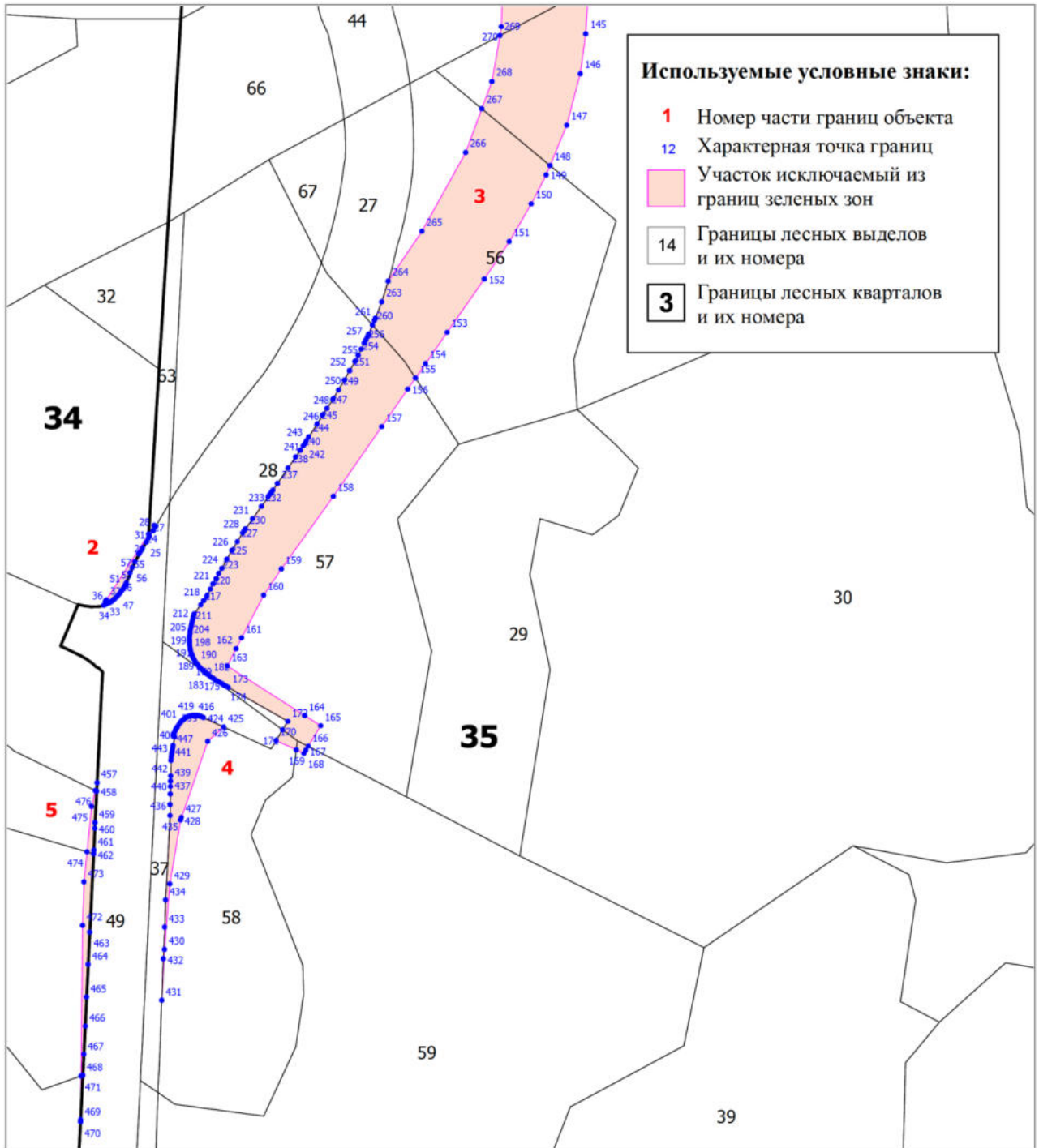


рис.6

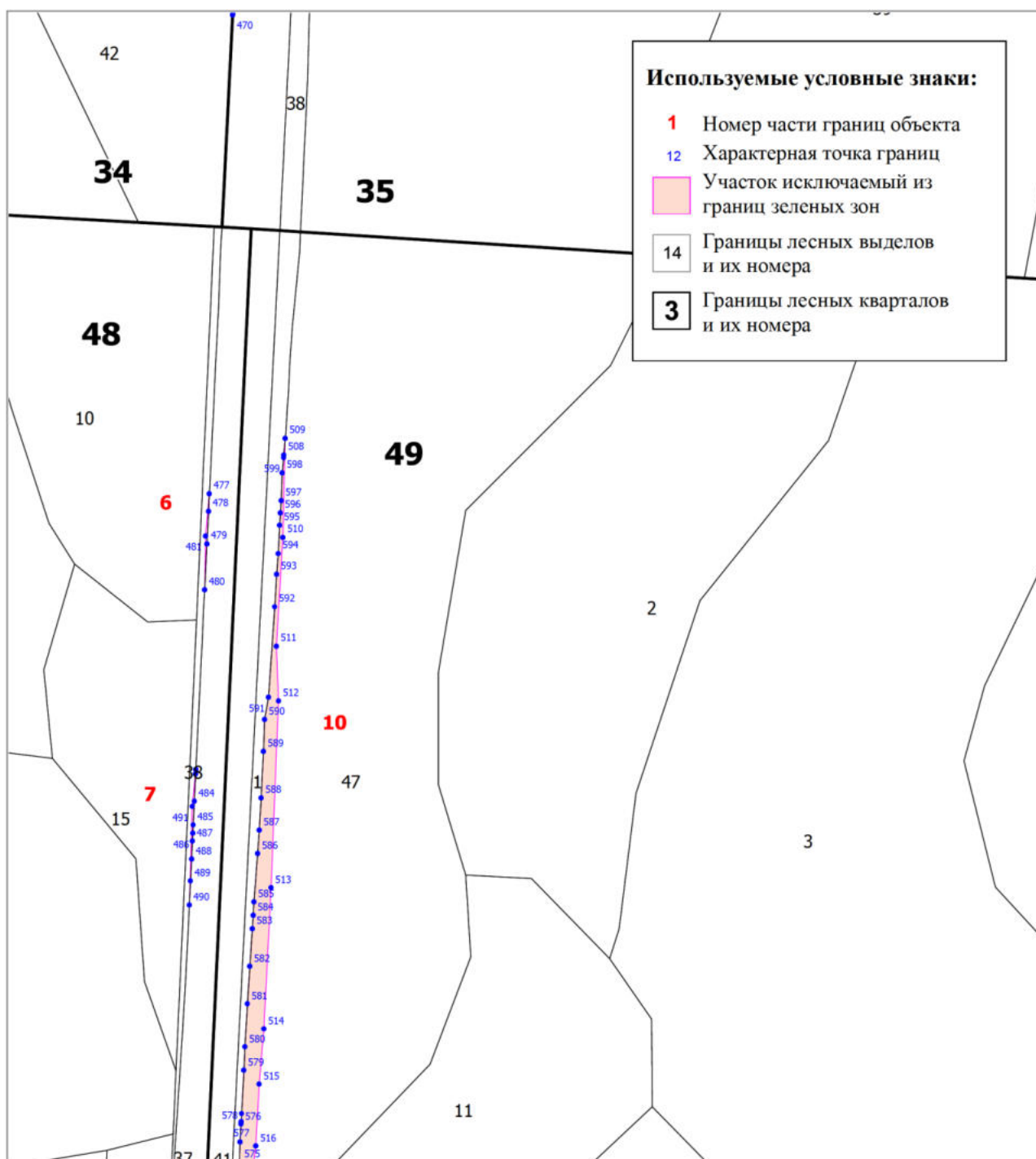
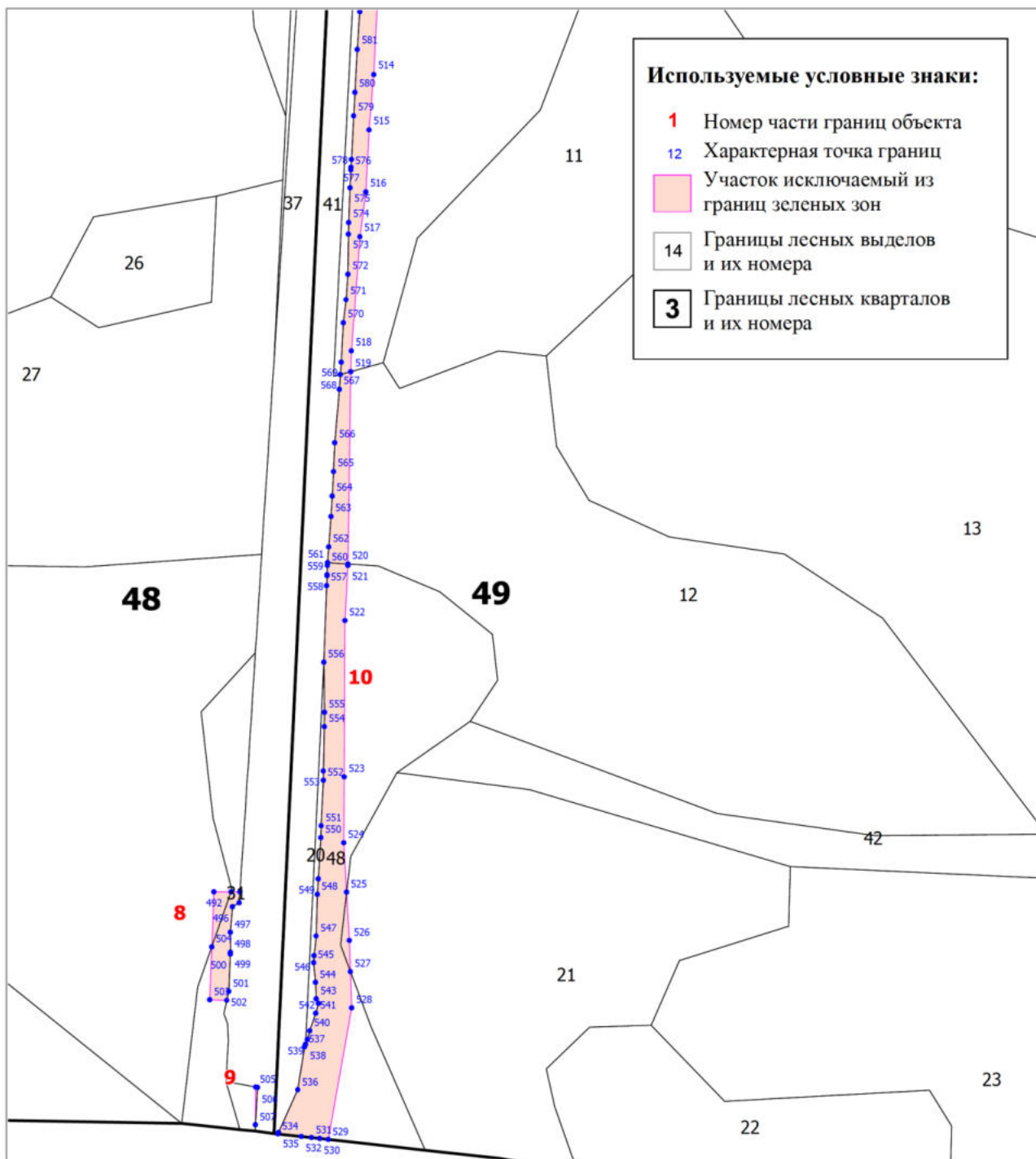


рис.7



2. Включить в границы земель, на которых расположены леса в зеленых зонах, лесные участки Дивеевского участкового лесничества Вознесенского межрайонного лесничества Нижегородской области:

Таблица 2.1

Кварталы	Выделы	Площадь, га
138	ч. 2 (7)	5,5614

Текстовое описание местоположения границ лесных участков
Вознесенского межрайонного лесничества
Дивеевского участкового лесничества

Таблица 2.2

Прохождение границы		Описание прохождения границы
От точки	До точки	
1	2	3
1	1	земельный участок № 1 часть № 1 в границе лесного квартала № 138 участковое лесничество Дивеевское (содержит 25 поворотных точек)

Каталог координат поворотных точек границ лесных участков
Вознесенского межрайонного лесничества
Дивеевского участкового лесничества

Таблица 2.3
МСК-52, зона 1

№ поворотной точки	X	Y
1	392572,53	2154255,61
2	392547,8	2154370,95
3	392538,42	2154383,26
4	392471,91	2154475,93
5	392404,04	2154558,52
6	392376,79	2154575,53
7	392267,98	2154479,27
8	392261,95	2154451,2
9	392251,93	2154431,13
10	392157,64	2154350,88
11	392147,61	2154322,14
12	392152,3	2154309,43
13	392167,67	2154293,39
14	392203,79	2154280,01
15	392249,25	2154278,01
16	392261,95	2154286,04
17	392273,99	2154304,75
18	392282,68	2154350,89
19	392282	2154374,96
20	392282,01	2154425,11
21	392282,68	2154439,15
22	392292,03	2154441,83
23	392306,59	2154437,15
24	392446,33	2154326,83
25	392565,46	2154256,75
1	392572,53	2154255,61

Графическое местоположение границ лесных участков
Вознесенского межрайонного лесничества
Дивеевского участкового лесничества

рис. 8

